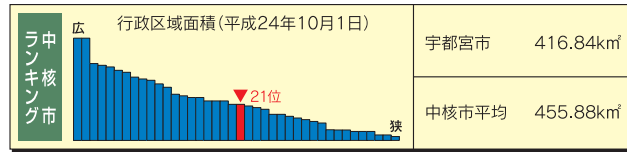


1 土地・自然

位置・市域



(国土地理院:「全国道府県市区町村別面積調」)

※グラフの見方については、巻末の「中核市ランキングについて」をご覧ください。

宇都宮市は明治29年に市制を施行したのち、数回に分け部分的に編入してきました。

そして昭和28年に施行された「町村合併促進法」により全国的に合併が一気に加速する中で、本市も11町村との合併を行い、大幅に市域が拡大しました。

更に平成19年3月31日には、日常生活面などで一体性の強い上河内町、河内町と合併し、現在の市域になりました。

市域変遷地図



凡例

- ① 明治29年4月～
- ②～⑨ 昭和9年1月～昭和28年6月
- ⑩ 昭和29年8月1日
- ⑪ 昭和29年8月10日
- ⑫ 昭和29年9月25日
- ⑬ 昭和29年10月1日
- ⑭ 昭和29年11月1日
- ⑮ 昭和30年4月1日
- ⑯ 昭和32年4月1日
- ⑰ 平成19年3月31日

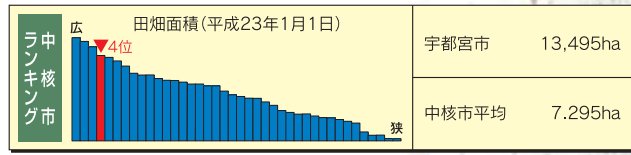
地域の変遷

(単位: km)

番号	合併年月日	合併市町村名	合併面積	総面積
①	明治29年 4月 1日(1896)	市制を施行		17.990
②	昭和 9年 1月 1日(1934)	河内郡姿川村鶴田の一部を編入	0.476	18.466
③	14年 4月 1日(1939)	河内郡城山村大字駒生の一部を編入	0.879	19.345
④	17年 7月 1日(1942)	河内郡平石村大字峰を編入	0.840	20.185
⑤	24年 4月 1日(1949)	河内郡豊郷村大曾(0.897)並びに、河内郡横川村大字平松の一部(0.218)を編入	1.115	21.300
⑥	26年 6月 1日(1951)	河内郡平石村大字上平出及び上越戸新田(0.891)並びに、河内郡豊郷村大字竹林及び大字今泉新田の一部(0.169)を編入	1.060	22.360
⑦	27年 4月 1日(1952)	河内郡横川村大字江曾島の一部(1.659)並びに河内郡姿川村大字西川田及び鶴田の一部(0.679)を編入	2.338	※24.699
⑧	27年 6月 1日(1952)	河内郡国本村大字戸祭及び宝木の一部を編入	6.367	31.066
⑨	28年 6月 1日(1953)	河内郡豊郷村大字竹林及び大字今泉新田の一部を編入	0.121	31.187
⑩	29年 8月 1日(1954)	河内郡平石村を編入	26.160	57.347
⑪	29年 8月10日(1954)	芳賀郡清原村を編入	41.780	99.127
⑫	29年 9月25日(1954)	河内郡横川村を編入	21.070	120.197
⑬	29年 10月 1日(1954)	河内郡瑞穂野村を編入	20.000	140.197
⑭	29年 11月 1日(1954)	河内郡城山村(39.70)、豊郷村(25.50)、国本村(25.00)、富屋村(17.30)、並びに篠井村の一部(分村、23.86)を編入	131.360	271.557
⑮	30年 4月 1日(1955)	河内郡雀宮町(17.40)並びに姿川村(23.90)を編入	41.300	312.857
⑯	32年 4月 1日(1957)	古賀志町の一部を鹿沼市へ編入	-0.327	312.530
⑰	平成元年 11月10日(1989)	改訂(国土地理院公表の面積)		312.160
⑱	19年 3月31日(2007)	上河内町、河内町と編入合併	104.68	416.840
⑲	24年 8月1日(2012)	下欠町の一部を鹿沼市へ編入 鹿沼市の一部を宇都宮市へ編入	-0.007 0.007	416.840

(注) ※は小数点第4位以下の計算結果による。

地目別面積

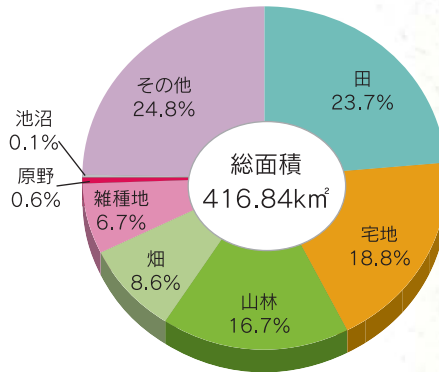


(各中核市固定資産税概要調書)


宇都宮市の総面積は、416.84km²です。

地目別土地面積は、平成24年1月1日現在で、田98.68km² (23.7%)、宅地78.46km² (18.8%)、山林69.60km² (16.7%)、畑35.80km² (8.6%)となっています。

地目別面積割合
(平成24年1月1日現在)



都市計画区域

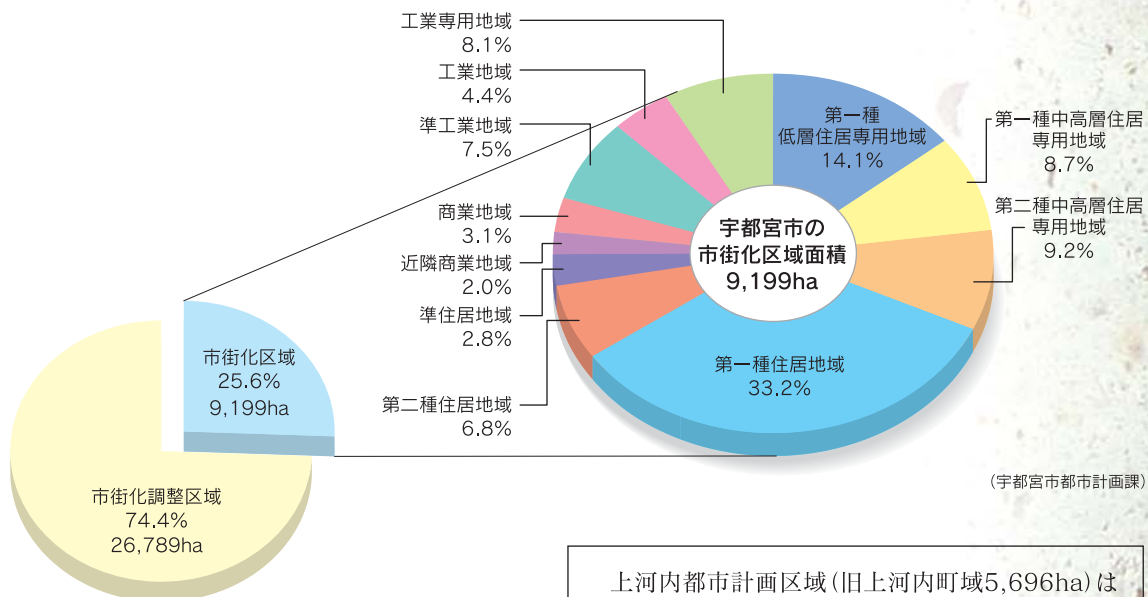


(国土交通省:「都市計画年報」)

宇都宮市の市街化区域面積は、平成23年3月31日現在9,199haです。

市街化区域の内訳では、第一種住居地域が33.2%と最も広く、次いで第一種低層住居専用地域が14.1%となっています。

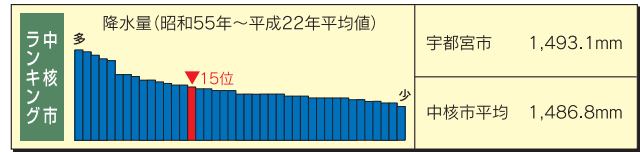
用途地域別面積
(平成23年3月31日現在)



(宇都宮市都市計画課)

上河内都市計画区域(旧上河内町域5,696ha)は非線引き区域のため上記面積には含まれていません。

気 候

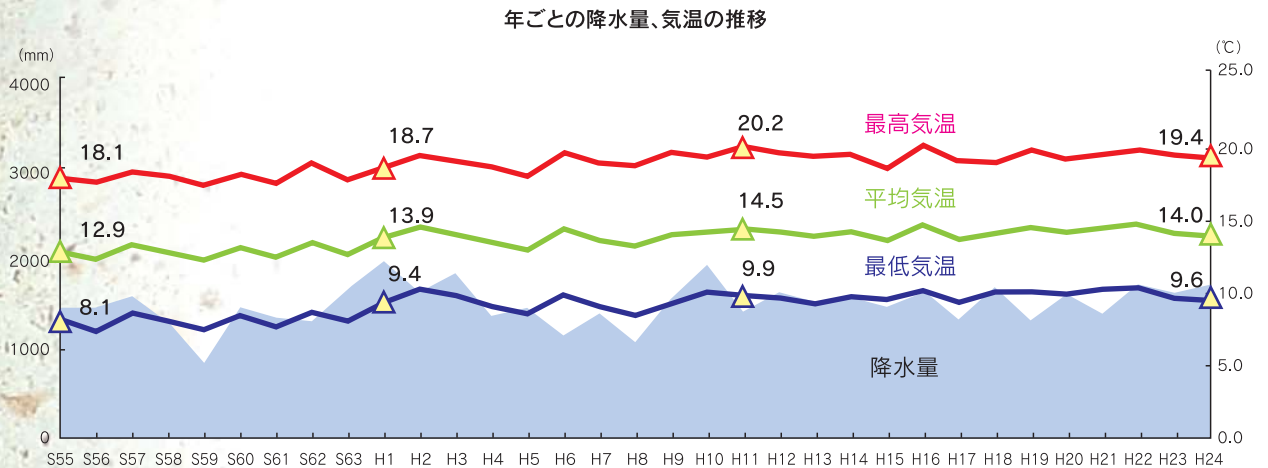


(気象庁ホームページ:「気象統計情報」※)
※気象統計情報…各都市の気象台データがない場合は、その近隣の気象台データを用いています。

「温暖化」がすすんでいる 冬に多い日照時間

宇都宮市は、北に日光、塩原、那須の山々を背負い、内陸性の気候です。

年ごとの推移をみていくと、降水量は1,500mm前後で推移していますが、気温については、昭和55年は平均気温12.9℃、最低気温8.1℃だったのに対し、平成24年は平均気温14.0℃、最低気温9.6℃と上昇しており、温暖化が進んでいます。

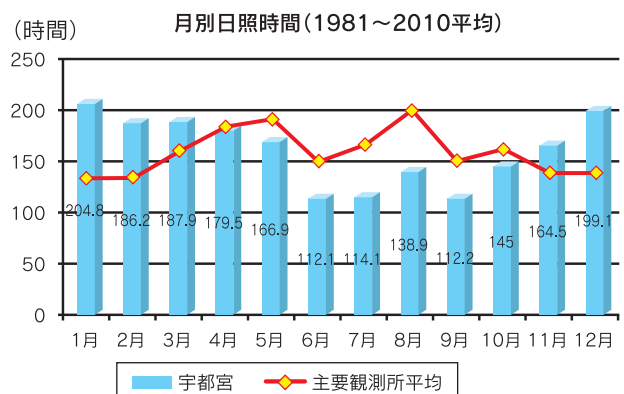
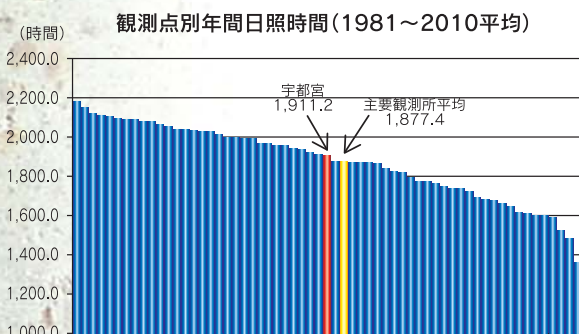


(気象庁ホームページ:「気象統計情報」)

また、昭和55年から平成22年における年間の平均日照時間は1,911.2時間となっており、主要観測所平均(注)をやや上回っています。

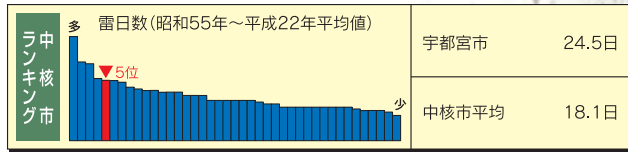
月別に日照時間をみると、1月から3月、11月、12月の日照時間は主要観測所平均を上回り、冬季の日照時間が多くなっています。

(注)昭和55年から平成22年の平均日照時間データがある観測所、合計60地点の平均値を用いています。



(気象庁ホームページ:「気象統計情報」)

雷・地震



(気象庁ホームページ「気象統計情報」※)

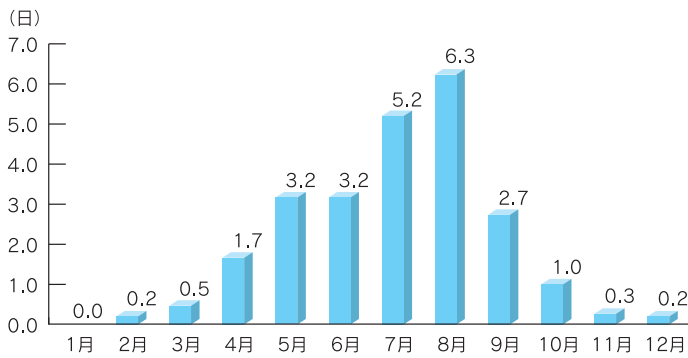
※気象統計情報…各都市の気象台データがない場合は、その近隣の気象台データを用いています。

春から夏に多い「雷」

雷が多いといわれている宇都宮市ですが、昭和55年から平成22年までの30年間の雷日数は年平均で24日であり、月別に見てみると主に春から夏にかけて多く発生しています。

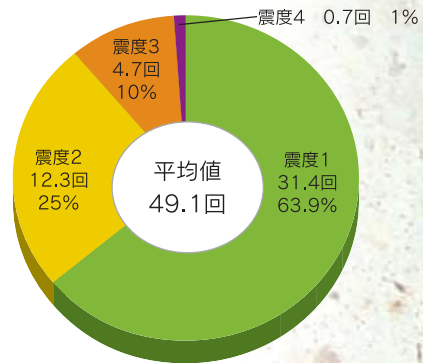
また、有感地震回数の推移をみると、昭和55年から平成22年までの平均値は49.1回となっており、震度5以上の大規模地震にみまわれることはありませんでした。

雷日数(昭和55年～平成22年の平均値)



(気象庁ホームページ「気象統計情報」)

有感地震回数(昭和55年～平成22年の平均値)



(気象庁ホームページ「気象統計情報」; 震度データベース検索)

うつのみやの四季 ミニ図鑑



(田川沿いの桜)



(田川コスモスロード)



(シンボルロード銀杏)



(雪化粧の松が峰教会)

市民参加で宇都宮を盛り上げてPR! ～宇都宮プライド(宇都宮ブランド戦略)～



UTSUNOMIYA PRIDE
宇都宮プライド 100年先も誇れるまちを、みんなで。

住めば
愉快だ
宇都宮

UTSUNOMIYA

宇都宮市では、市内で暮らしたり働いたりしている方や、市外にいる方で、宇都宮を好きな皆さんを主役に、宇都宮を愉快で楽しいまちにして、市内外に発信する『宇都宮プライド(宇都宮ブランド戦略)』に取り組んでいます。

「住めば愉快だ宇都宮」は、宇都宮市の暮らしやすさや自然災害の少なさなど、宇都宮市全体の良さを「宇都宮らしさ」としてまとめたブランド・メッセージです。

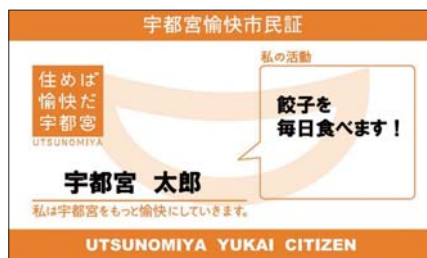
このブランド・メッセージの下、市民自らが宇都宮の魅力を考え、発見し、形作り、発信していくことで、宇都宮が「100年先も誇れるまち」となるよう、さまざまな活動に取り組んでいます。

宇都宮愉快市民～宇都宮大好き人間は2,497人です(2013年1月31日現在)

「宇都宮が好きで、宇都宮を愉快にしていきたい」という思いを持つ方を「愉快市民」として認定し、愉快市民証を発行しています。自分だけのPR活動を考え、宇都宮の愉快(良さ・楽しさ)を発見し楽しみ、そして周りに伝えるのがミッションです。

性別・年齢・宇都宮市外在住・国籍を問いません。
お気軽にお申し込み下さい!

- 愉快市民情報(宮カフェホームページ)
<http://miyacafe.jp/citizen/index.php>



みんな待ってるよ(・v・)!

愉快の日&愉快SHOP



毎月25(ニッコリ)日は、みんなで宇都宮を楽しむ「宇都宮愉快の日」です。楽しいメニューや思わずニッコリするようなサービス(愉快メニュー)を「宇都宮愉快SHOP」が提供してくれています。宇都宮プライド公式ホームページ「宮カフェ」では、店舗情報や愉快メニュー情報を発信しています。25日は愉快SHOPが宇都宮を愉快に盛り上げます。

- 愉快SHOP情報(宮カフェホームページ)
<http://miyacafe.jp/shop/index.php>

愉快ロゴマーク

宇都宮の豊かさや楽しさを表現したブランド・メッセージ「住めば愉快だ宇都宮」は、いろいろな愉快の集合体です。そのいろいろな愉快を、市内市外を問わず元気な企業・団体に表現してもらう参加型プロジェクトです。

「住めば愉快だ宇都宮」のロゴを、アレンジして利用できるようにオリジナルのロゴバリエーションを「無料」で制作しています。

ロゴマークは個別の商品ラベルや印刷物などに使用することができます。また、ロゴをアレンジしたオリジナルバージョンは、すでに200以上の企業や団体が参加しています。

- 愉快ロゴ情報(宮カフェホームページ)
<http://miyacafe.jp/yukai/logo/index.php>

ロゴも愉快だうつのみや(´▽`)



宇都宮愉快的暮らし図鑑～宇都宮市民の愉快的暮らしぶりを紹介!～

市外にお住まいの方に対し宇都宮が愉快的まちであるイメージしていただくためのPR冊子「宇都宮愉快的暮らし図鑑」を発行しています。

宇都宮プライド(宇都宮ブランド戦略)の説明をはじめ、宇都宮の暮らしの愉しさを様々な角度から写真とコピー、数字で表現しています。

ミヤリーガナビゲート(・▽・)b



2011年度PRアワード最優秀賞受賞!

都市ブランド戦略プロジェクト「宇都宮プライド」が、企業や団体などのPR・広報担当者や広告会社などが加盟する日本パブリックリレーションズ協会が主催する「PRアワード」のコーポレート・コミュニケーション部門で、最優秀賞を受賞しました。

物販などの個別ブランドの取り組みが多い中、市民を主役に食や自然など地域資源を活性化させる取り組みであることが高く評価されました。

問い合わせ

〒320-8540 宇都宮市旭1-1-5 宇都宮ブランド推進協議会 事務局
電話：028-632-2129
e-mail：u-pride@city.utsunomiya.tochigi.jp

(平成25年3月末現在)