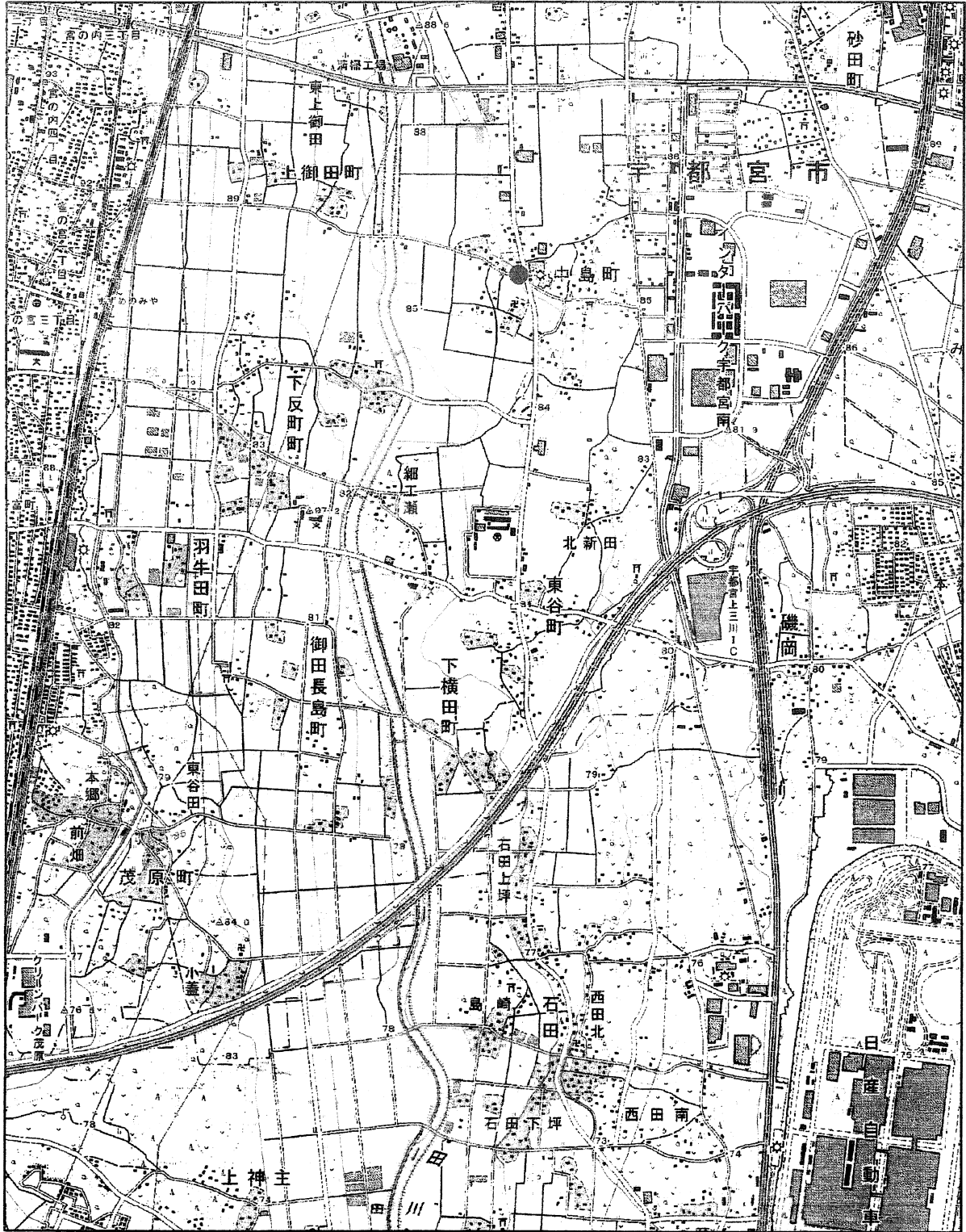


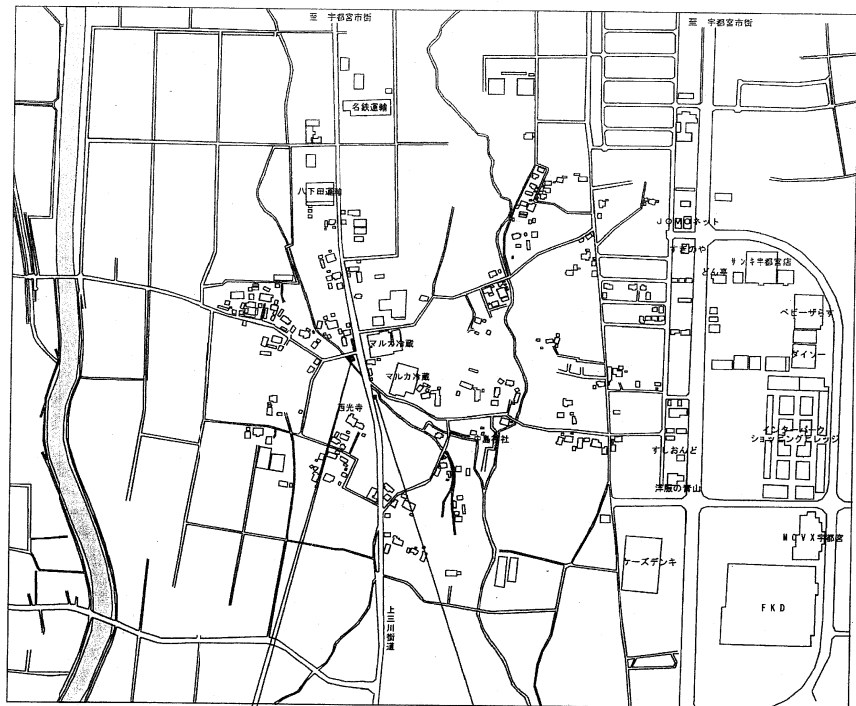
2. 調査位置図



案内図(縮尺 1:25,000)

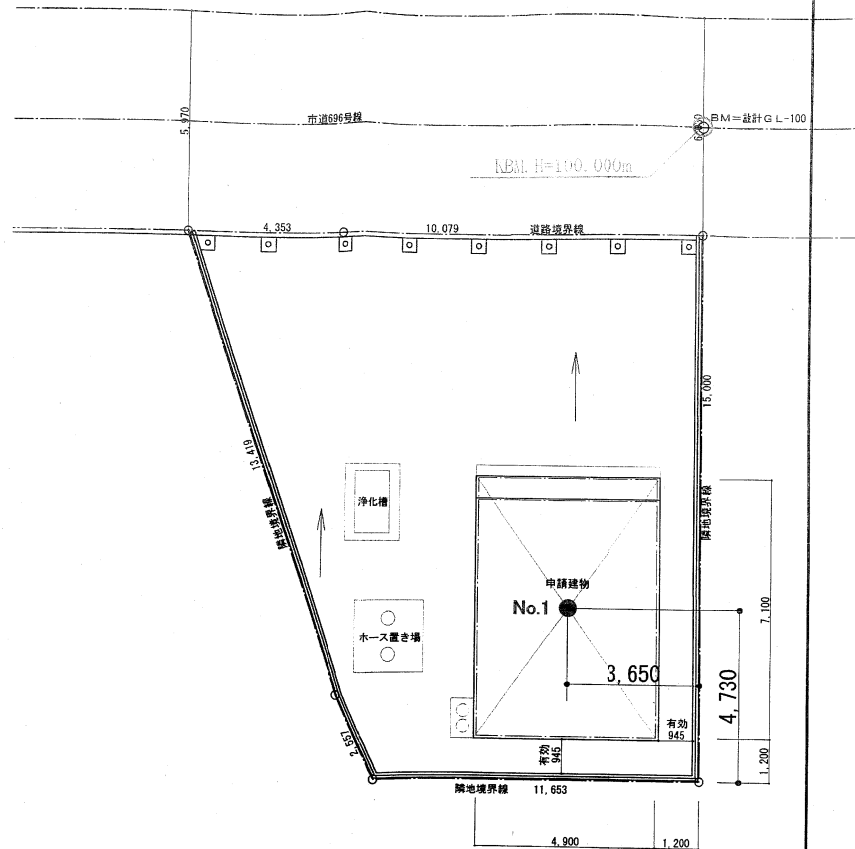
● 調査地

(国土地理院発行 1/2.5 万地形図「上三川」より抜粋)



計画敷地：宇都宮市中島町463番地7、-8

既存建物：跡所養蜂場(解体)
 1階OB造 2階H造 39.74㎡
 宇都宮市中島町55番地1



● ボーリング位置
 ○ KBM位置

調査位置図

工事名称	消防団雀宮分団第3部改築工事		承認印
図面名称/縮尺	案内図、配置図 (S=1/100)	図面番号	A-12
設計年月日	平成25年7月10日		
設計者			
宇都宮市建設部建築課			

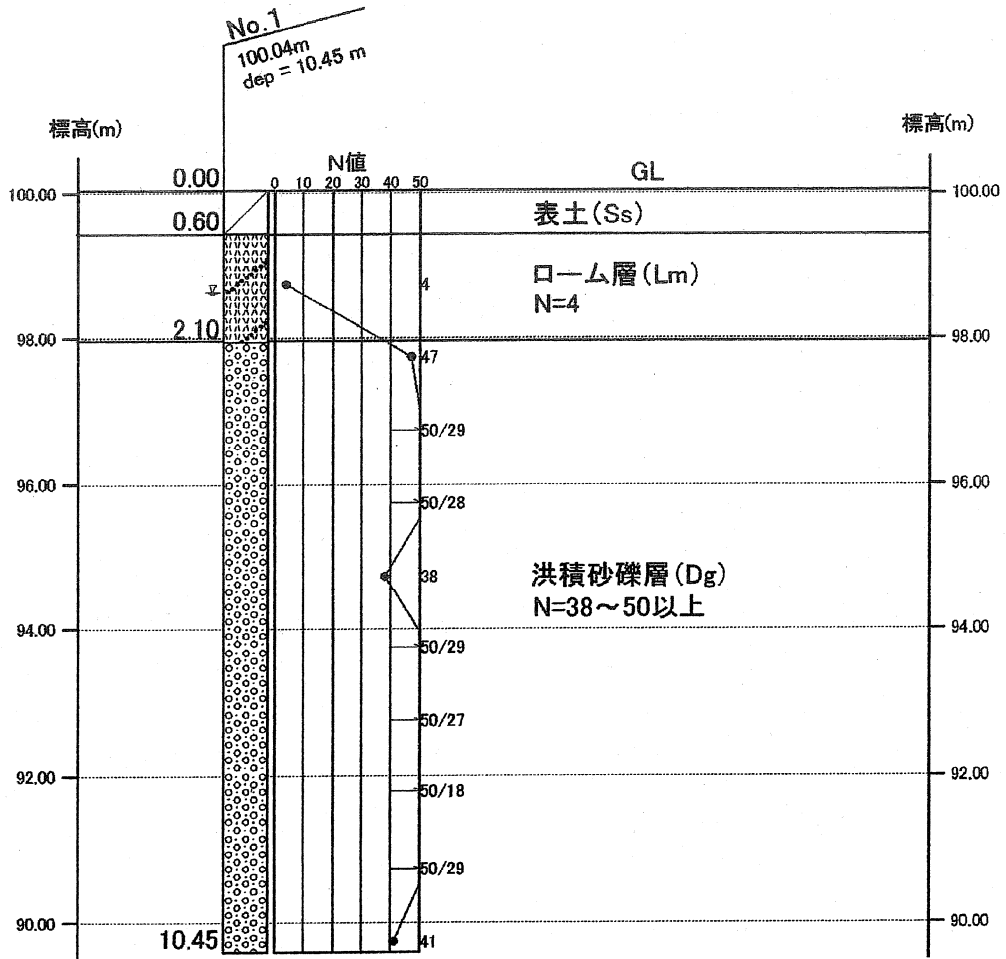


図 4.2 調査結果に基づく地層断面図 (S=1:100)

