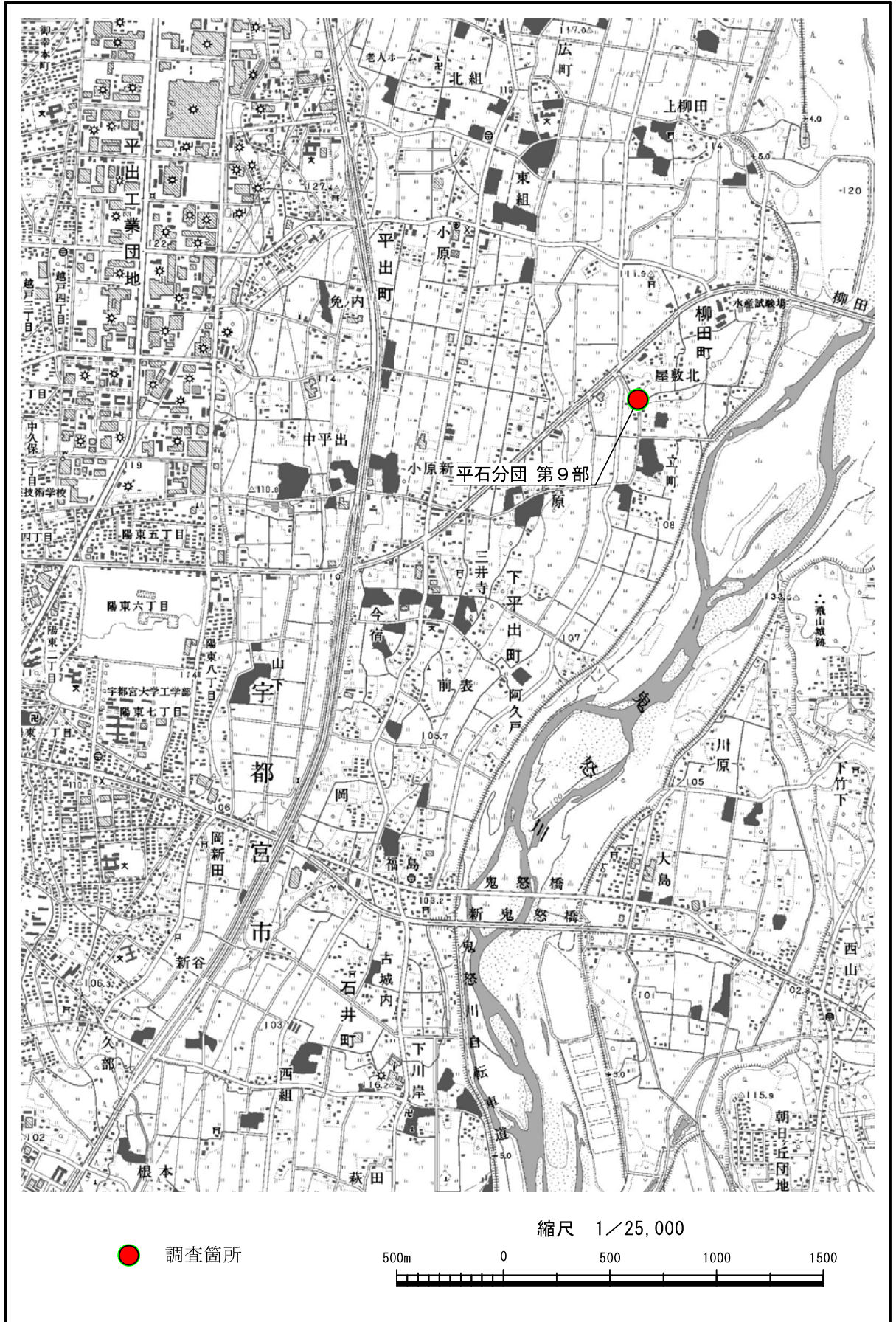
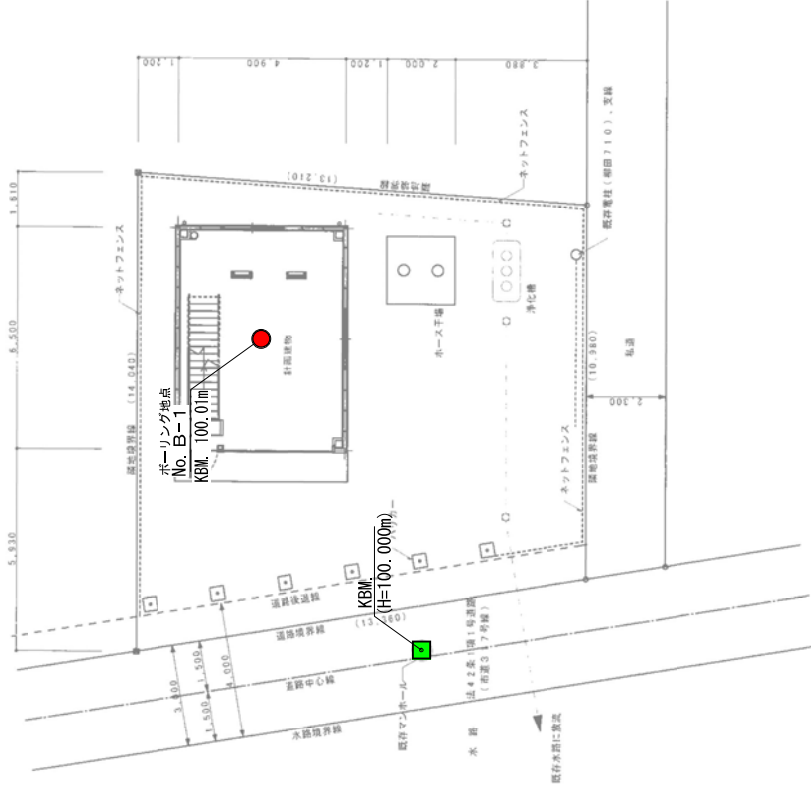


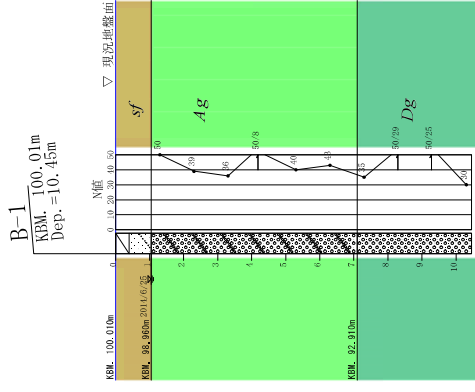
# 調査位置案内図



# 地質調査位置図



縮尺 1 : 150



宇都宮市消防団 平石分団 第9部

工事名称	消防団平石分団第9部 改築工事	承認印
図面名称/縮尺	配置計画図 (S=1:100)	図面番号
設計年月日	平成25年*月**日	A-***
宇都宮市建設部建築課		

