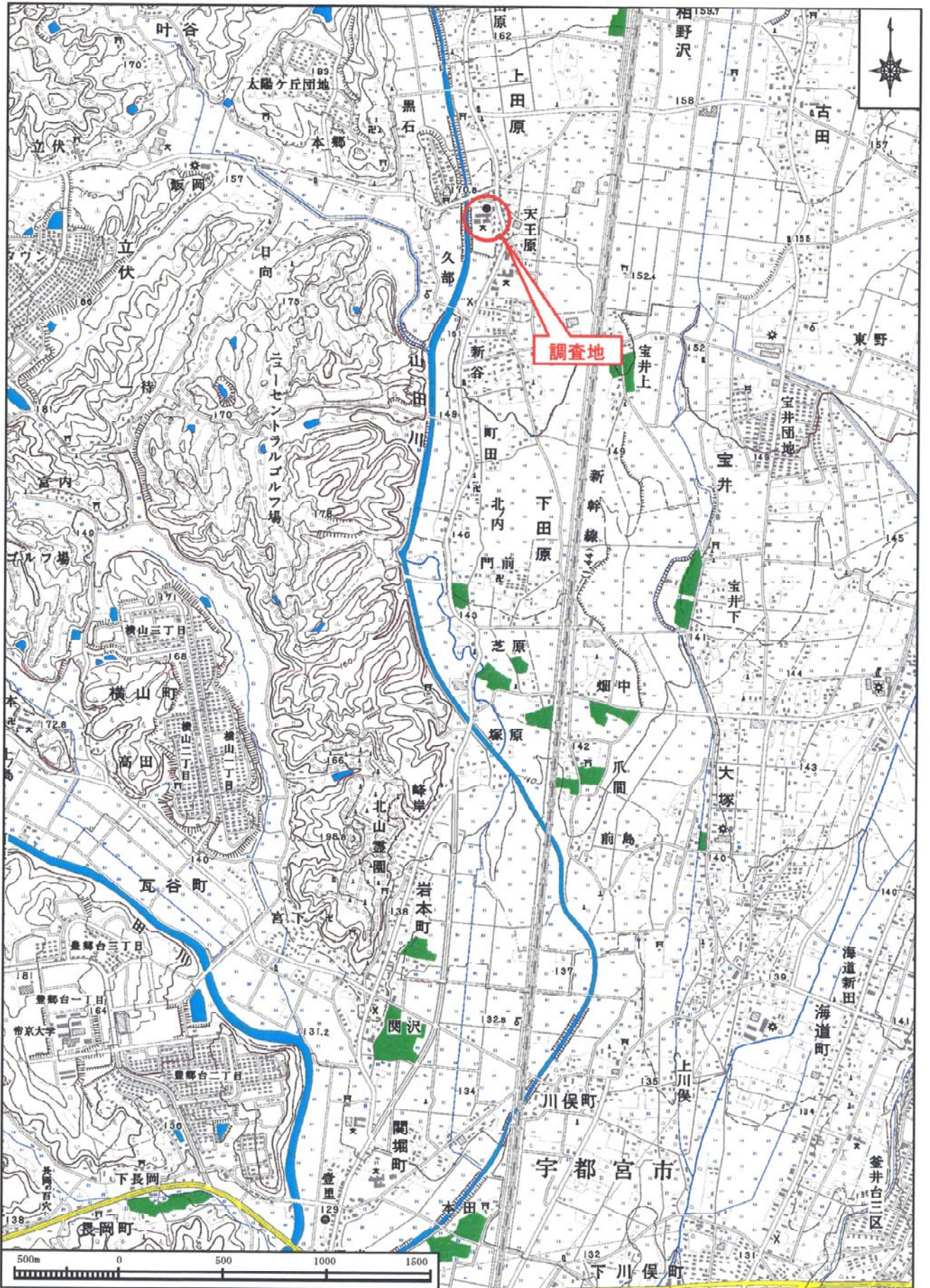


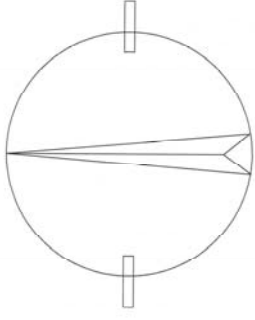
調査地案内図

縮尺 S=1:25,000



国土地理院発行「数値地図25,000「宝積寺」より引用」

N



● ボーリング調査位置

KBM (H=0.00)

給食室棟

No. 1

No. 2

変水槽

キュービクル

教室棟

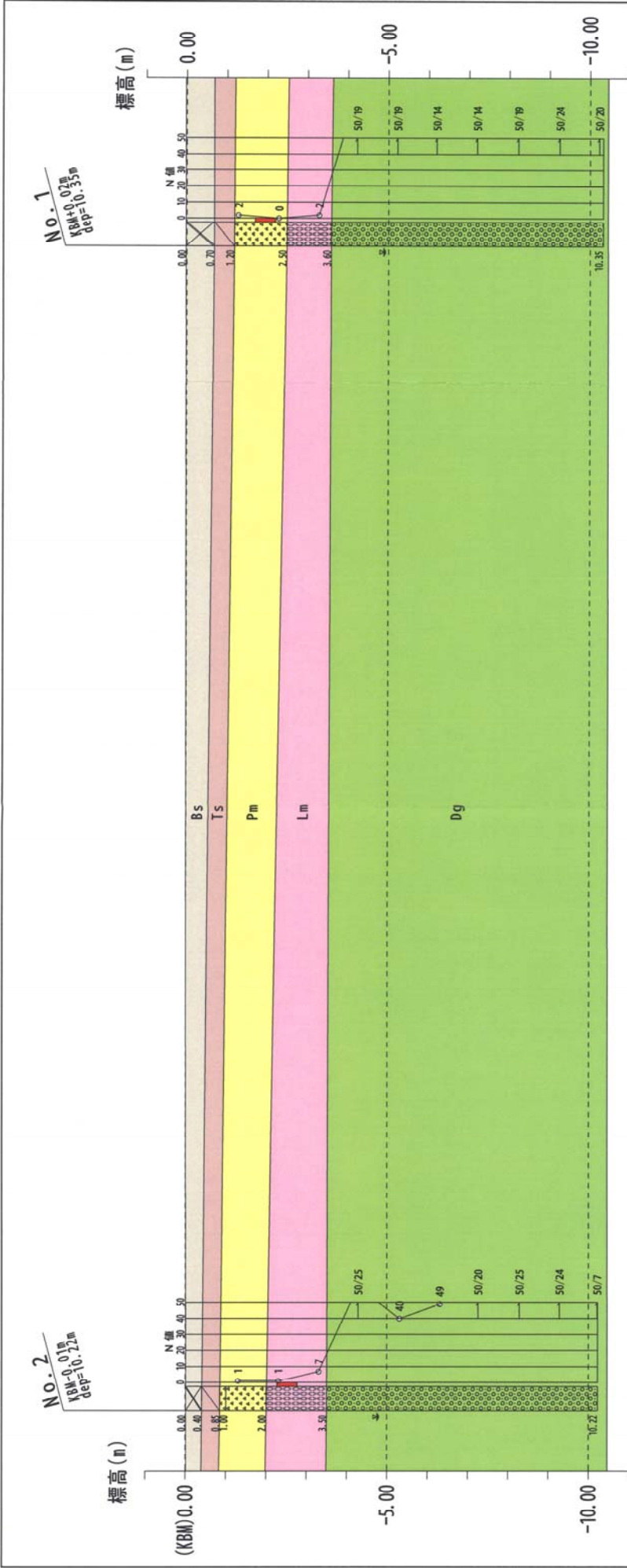
管理教室棟

屋内運動場

正門

道路

工事名	田原小学校給食室改築工事 実施設計業務委託		
図面名	調査地点位置図		
作成年月日	平成26年12月		
縮尺	1 : 500	図面番号	1 / 1
会社名	有限会社半貫建築設計事務所		
事業者名	宇都宮市		



0.00 10.00 20.00 距離(m)

地層区分凡例

時代区分	地層名	地層記号	N 値 (平均)
現世	盛土層	Bs	-
	表土層	Ts	-
完新世	礫石層	Pm	0~2 (1)
	口一△層	Lm	1~3 (2)
更新世	洪積砂礫層	Dg	40~50< (49.2)

■ : 孔内水平載荷試験実施箇所

工事名	田原小学校給食室改築工事 実施設計業務委託		
図面名	推定地質断面図		
作成年月日	平成26年12月		
縮尺	1 : 100	図面番号	1 / 1
会社名	有限会社半貫建築設計事務所		
事業者名	宇都宮市		

ボーリング柱状図

調査名 田原小学校給食室改築工事実施設計業務委託

ボーリングNo.

事業・工事名

シートNo 1

ボーリング名	No. 1	調査位置	栃木県宇都宮市上田原町355番地		北緯	36° 38' 26.5"					
発注機関	宇都宮市	調査期間	平成 26年 12月 4日 ~ 26年 12月 6日		東経	139° 55' 27.3"					
調査業者名	有限会社半貫建築設計事務所 電話 ()	主任技師	現場代理人	コア鑑定者	ボーリング責任者						
孔口標高	KBM +0.02m	角	180° 上 90° 下 0°	方	北 0° 西 270° 東 90° 南 180°	地盤勾配	鉛直 90° 水平 0°	使用機種	試錐機 KR-100-PB-2-D・H	ハンマー	半自動型ハンマー
総掘進長	10.35m	度	0°	向		エンジン	TF120V-E	ポンプ	V-6A		

