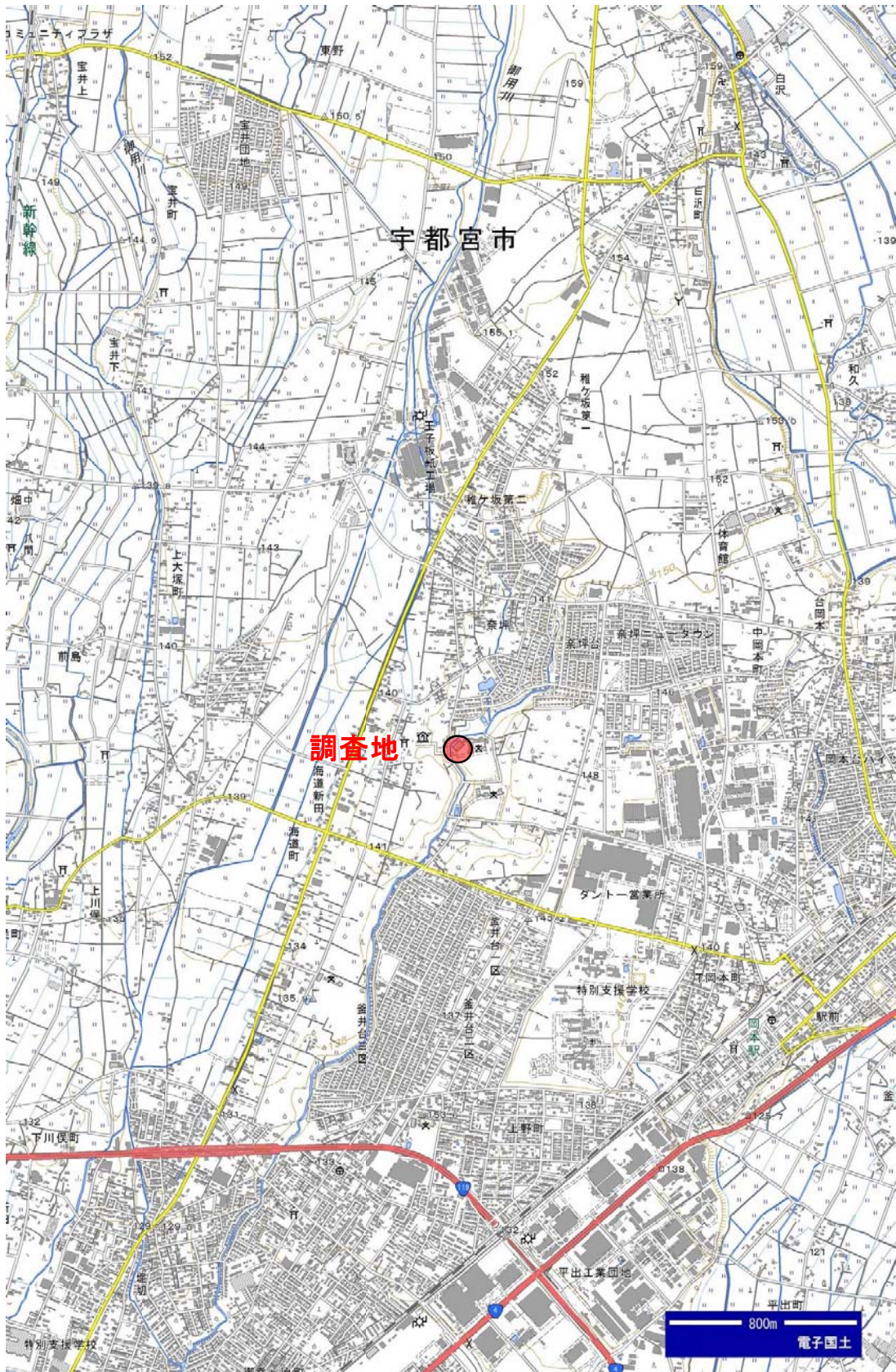
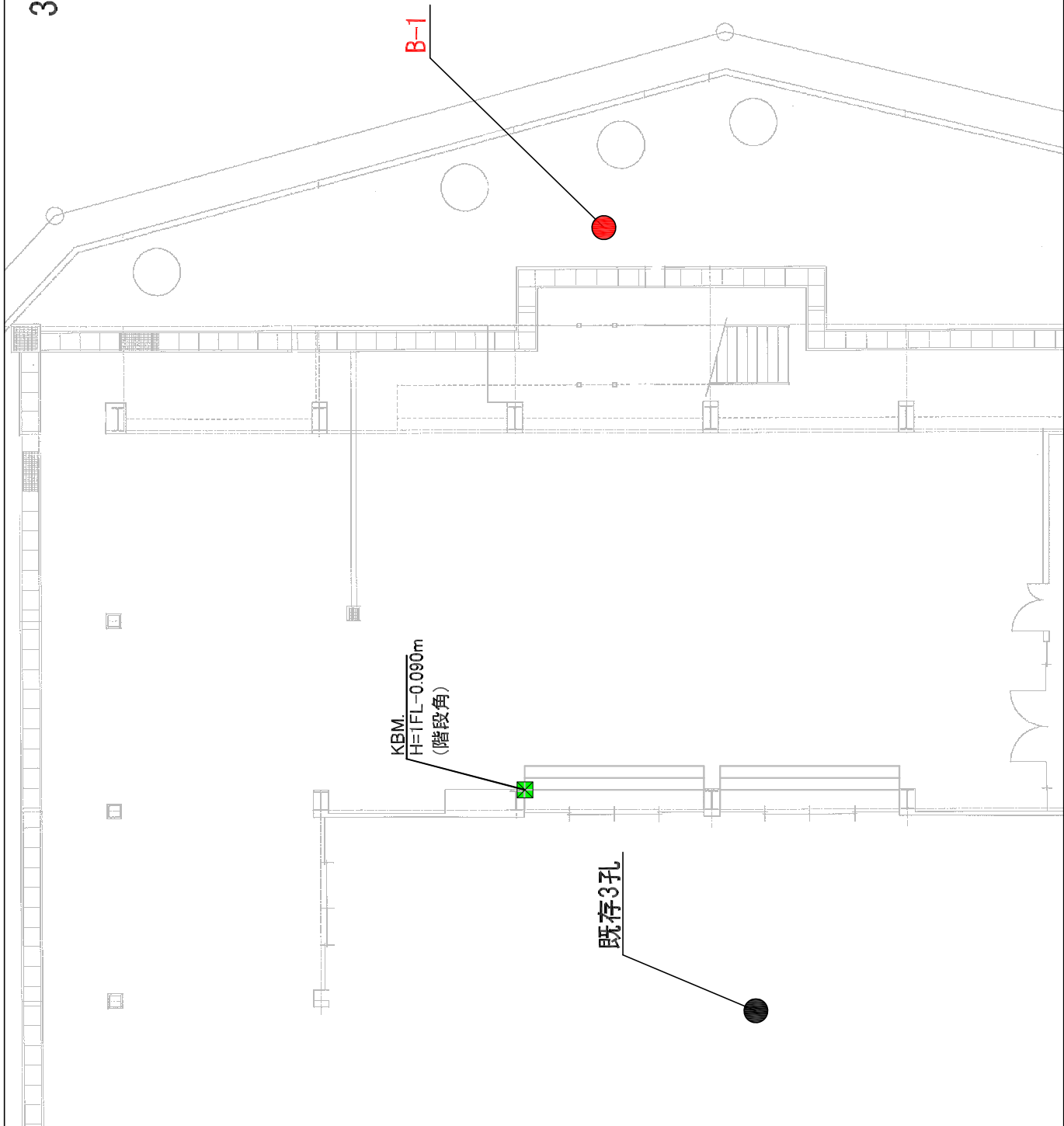


2. 調査位置案内図

縮尺 1:25,000



3. 調査位置平面図



B-1

KB.M.
H=1FL-0.090m
(階段角)

既存3孔


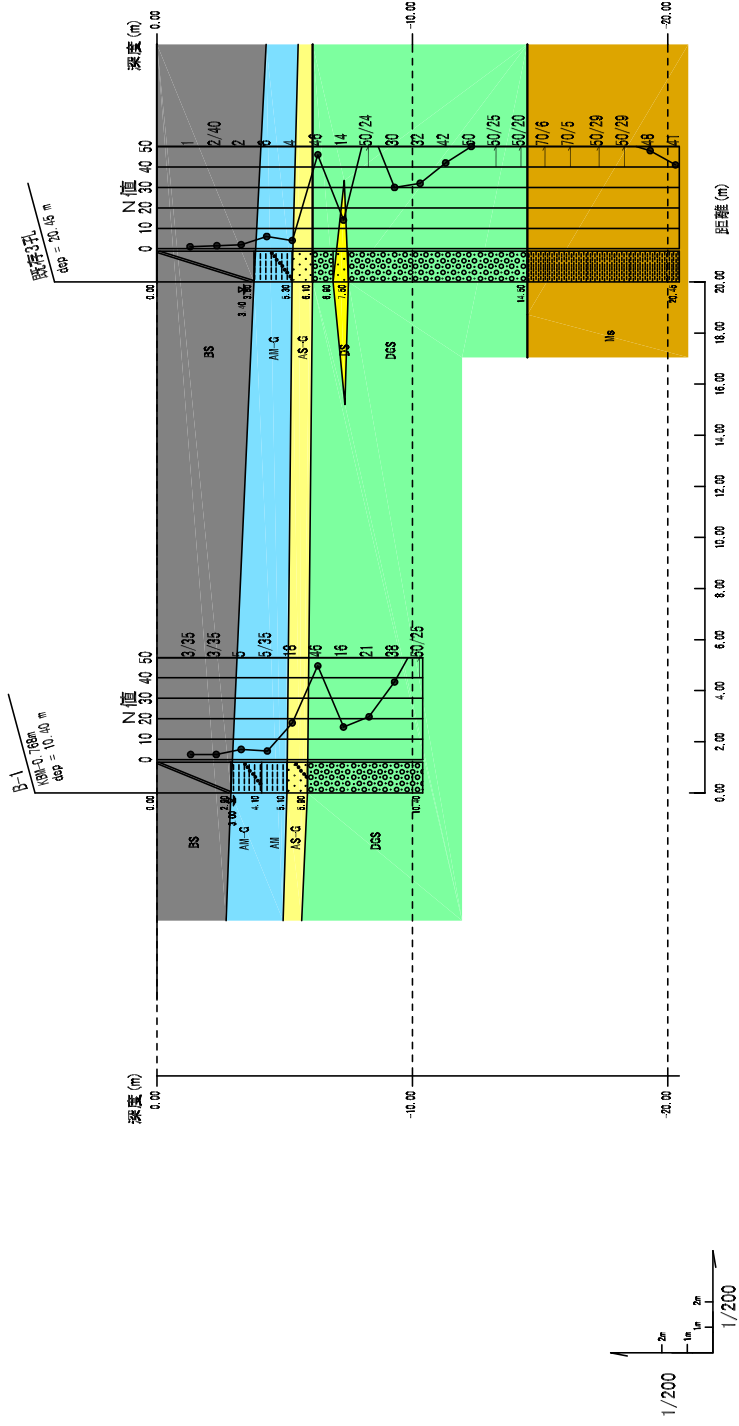


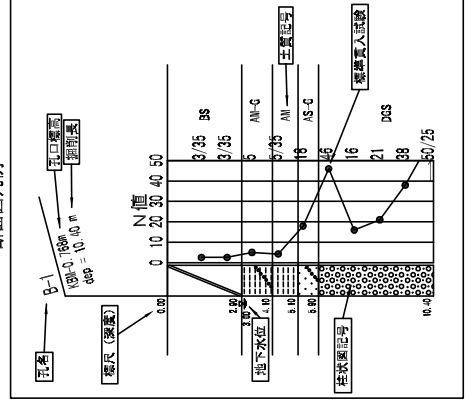
図7.1 推定地質断面図



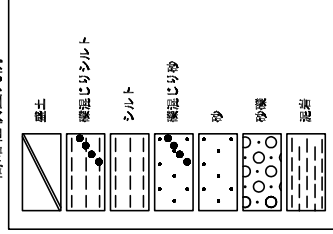
凡例

時代	土層区分	記号	
完新世	人工地盤	BS	
	沖積粘質土	礫混じりシルト	AM-G
		シルト	AM
更新世	沖積砂質土	AS-G	
	浜積砂質土	DS	
	浜積礫質土	DGS	
新紀	堆積岩	IIS	

断面図凡例



簡略柱状図凡例



ボーリング柱状図

調査名 河内中学校屋内運動場非常階段改築工事実施設計業務委託

ボーリングNo.									
----------	--	--	--	--	--	--	--	--	--

事業・工事名

シートNo.

ボーリング名	B-1		調査位置	宇都宮市中岡本町3743番地				北緯	36° 36' 31"				
発注機関	(株)猪瀬建築設計事務所				調査期間	平成27年8月17日～27年8月20日		東経	139° 55' 49"				
調査業者名	パスキン工業株式会社 電話()		主任技師	現場代理人	コア鑑定者		ボーリング責任者						
孔口標高	KBM -0.77m	角	180° 上 90° 下 0°	方	北 0° 270° 90° 西 東 180° 南	地盤勾配	鉛直 水平0° 90°	使用機種	試験機	KR-100H	ハンマー 落下用具	半自動落下型	
総掘進長	10.40m	度		向				エンジン	ヤンマーNF9	ポンプ	カノV5P		

