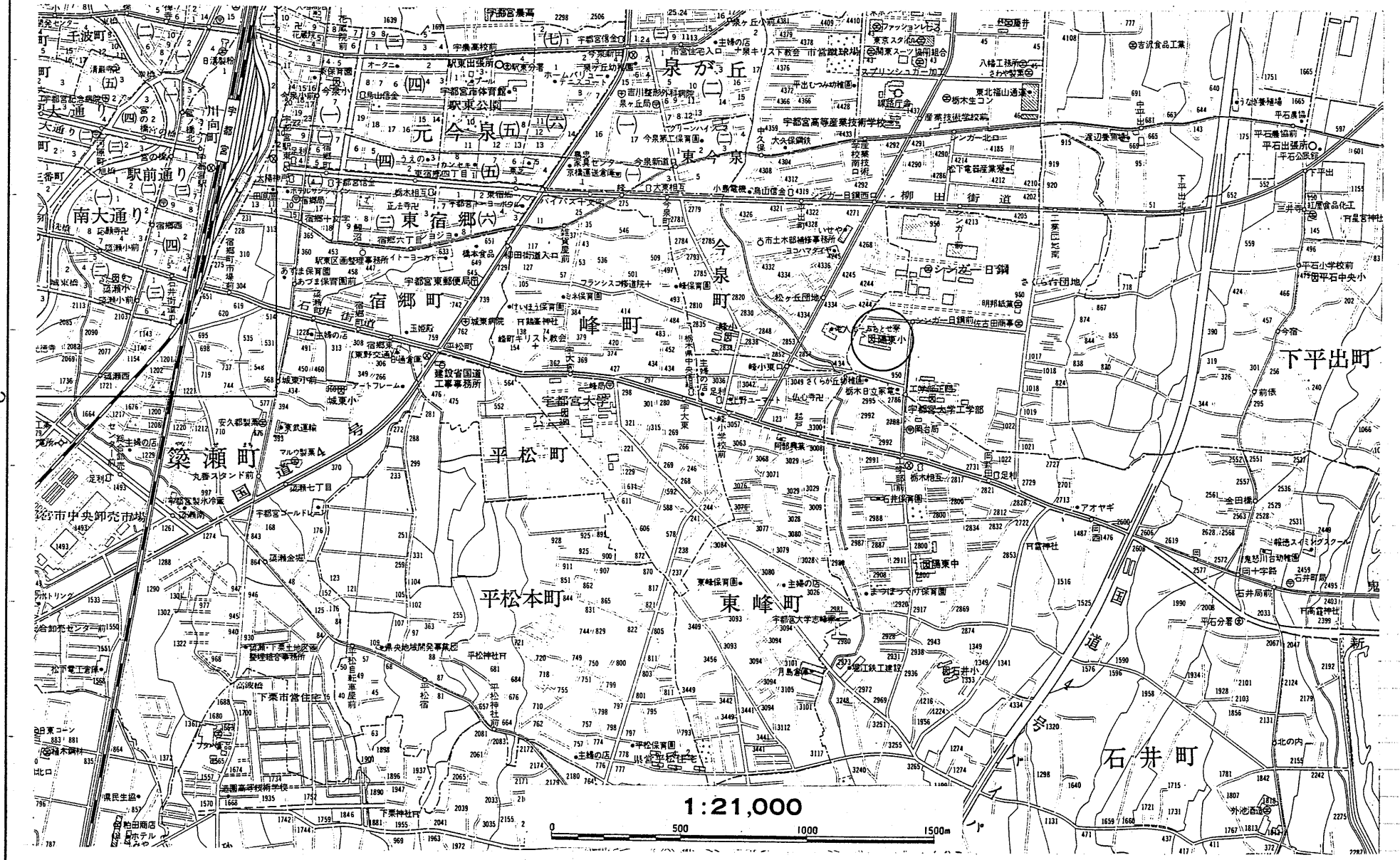



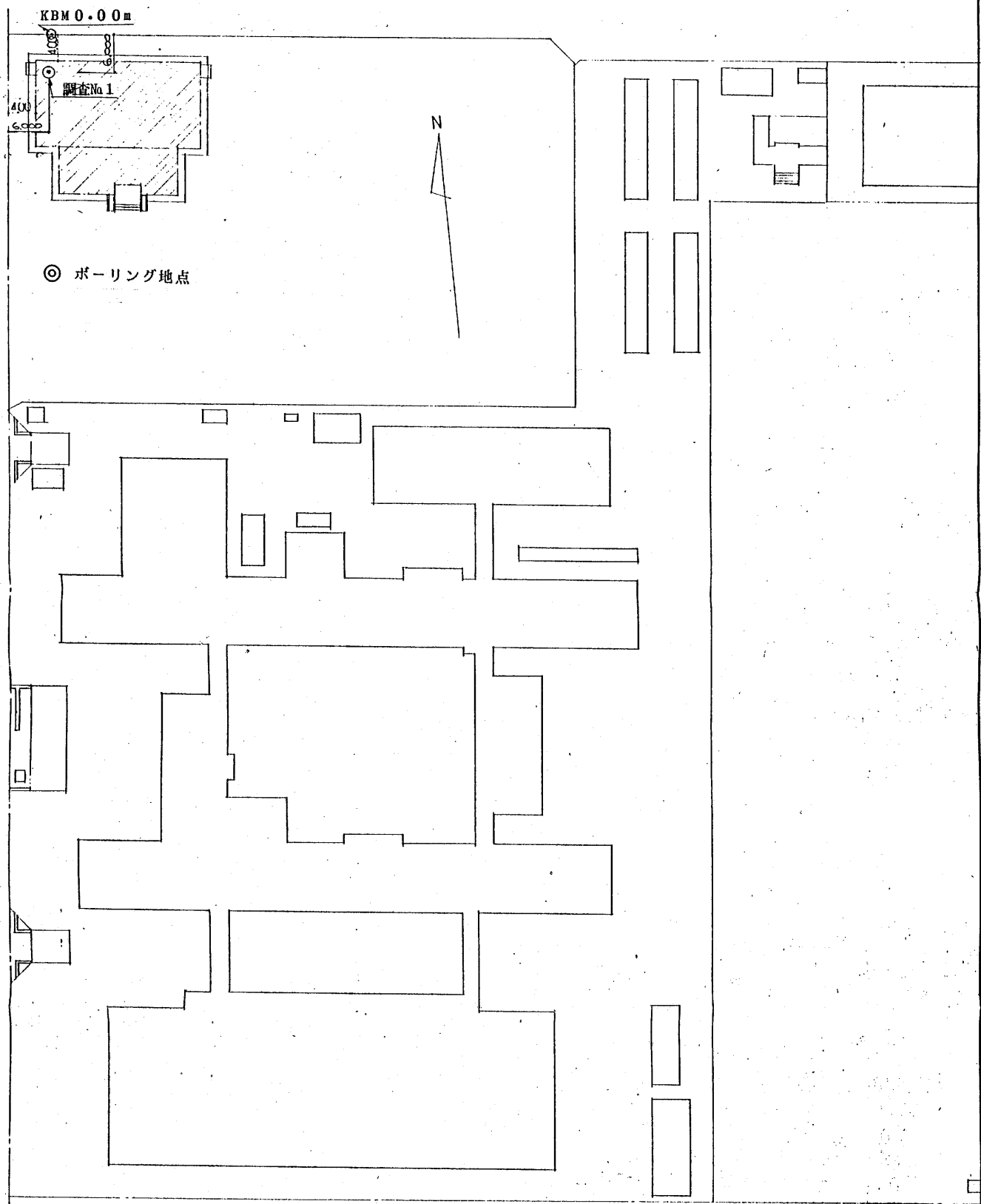
案内図

○ 調査地域



1:21,000





地質調査位置図

縮尺 1:600

柱状 - B A S E

第 1 図 土質柱状図

備考

調査名 陽東中学校校格技場新築工事地質調査 ボーリング方法 ロータリー 式
 調査位置 宇都宮市石井2800-42
 地点番号 No. NO1 標高 KBM-0.537 m 調査年月日 1年 5月13日~ 5月16日
 孔内水位 GL-6.40 m 担当者名

標尺 (m)	標高 (m)	深 度 (m)	層 厚 (m)	土質記号	試料採取	土質名	色調	記 事	標準貫入試験													
									深度 (m)	N 値 回	10cm毎の打撃回数			(N 値)								
									10	20	30	40	50									
1	-1.19	0.65	0.65	X		盛土	暗灰色	ローム、砂礫等														
	-1.74	1.20	0.55			有機質ローム	黒褐色															
2				Z																		
3				△△△																		
4				△△△				鹿沼軽石 有機物混入 5.00m付近若干砂質呈 す、粘性あり														
5				Z																		
6				Z																		
7				O																		
8				O																		
9				O																		
10				O																		
11				O																		
12				O																		
12				O																		
12				O																		
12				O																		
12				O																		
12				O																		
12				O																		
12				O																		
12				O																		
12				O																		