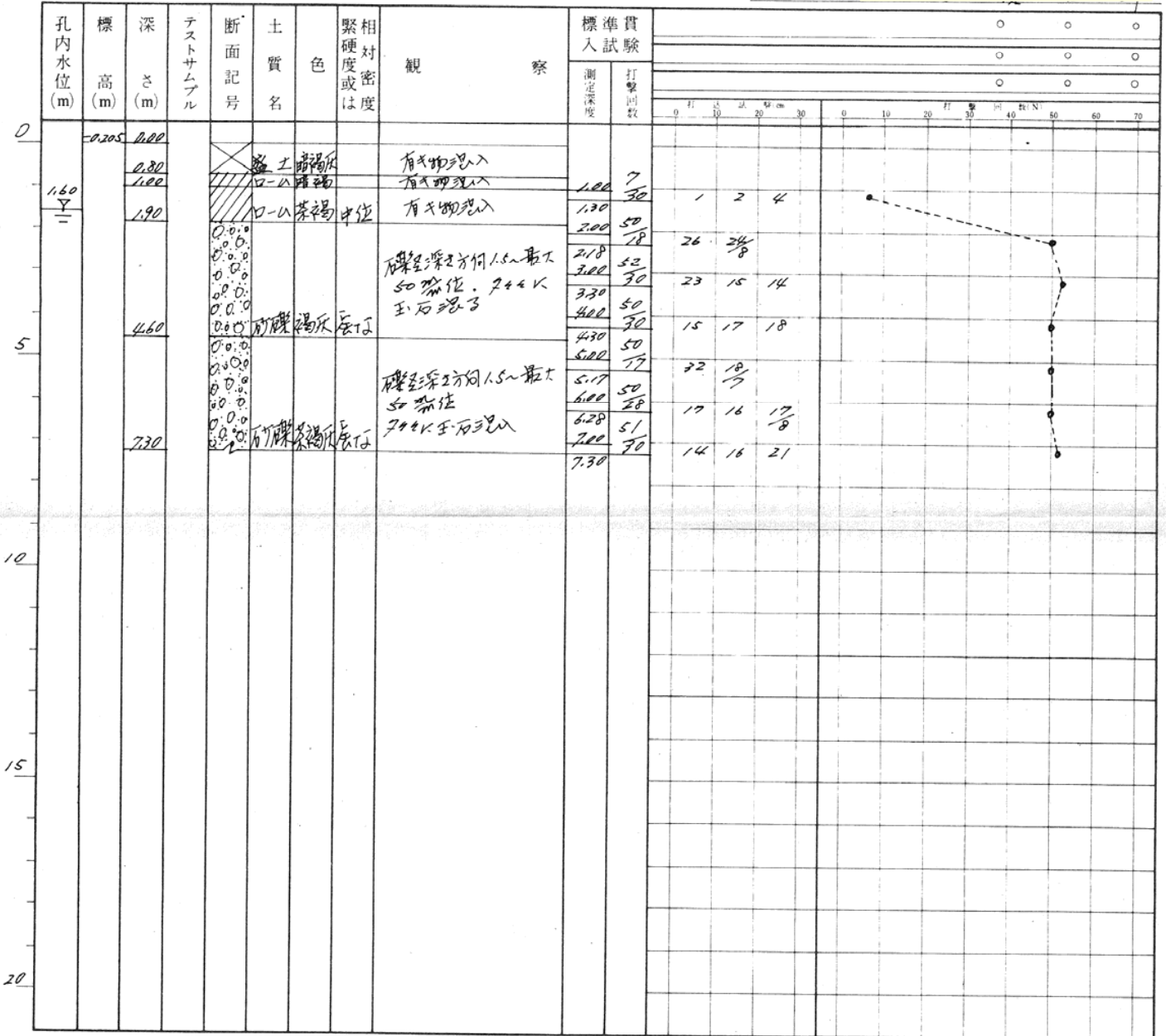


東京都中央卸売市場新設工事地質調査 土質柱状断面図 (図一)

調査地名 栃木県宇都宮市深瀬町
 調査年月日 昭和47年5月19日~5月23日
 ボーリング工法 ロータリー式
 サンプルング方法 スプリットサンプラー
 作業担当者
 調査主任者


地点-No. 12



宇都宮市中区新築工事地盤調査 土質柱状断面図 (図一)

調査地名 栃木県宇都宮市梁瀬町
 調査年月日 昭和47年5月29日~5月29日
 ボーリング工法 ロータリー式
 サンプルング方法 スプリットサンプラー
 作業担当者
 調査主任者


地点-No. 13



宇都宮市中央卸売市場新築工事地盤調査 土質柱状断面図 (図一)

調査地名 栃木県宇都宮市梁瀬町
 調査年月日 昭和47年 5月 31日 ~ 5月 31日
 ボーリング工法 ロータリー式
 サンプルング方法 スプリットサンプラー
 作業担当者
 調査主任者

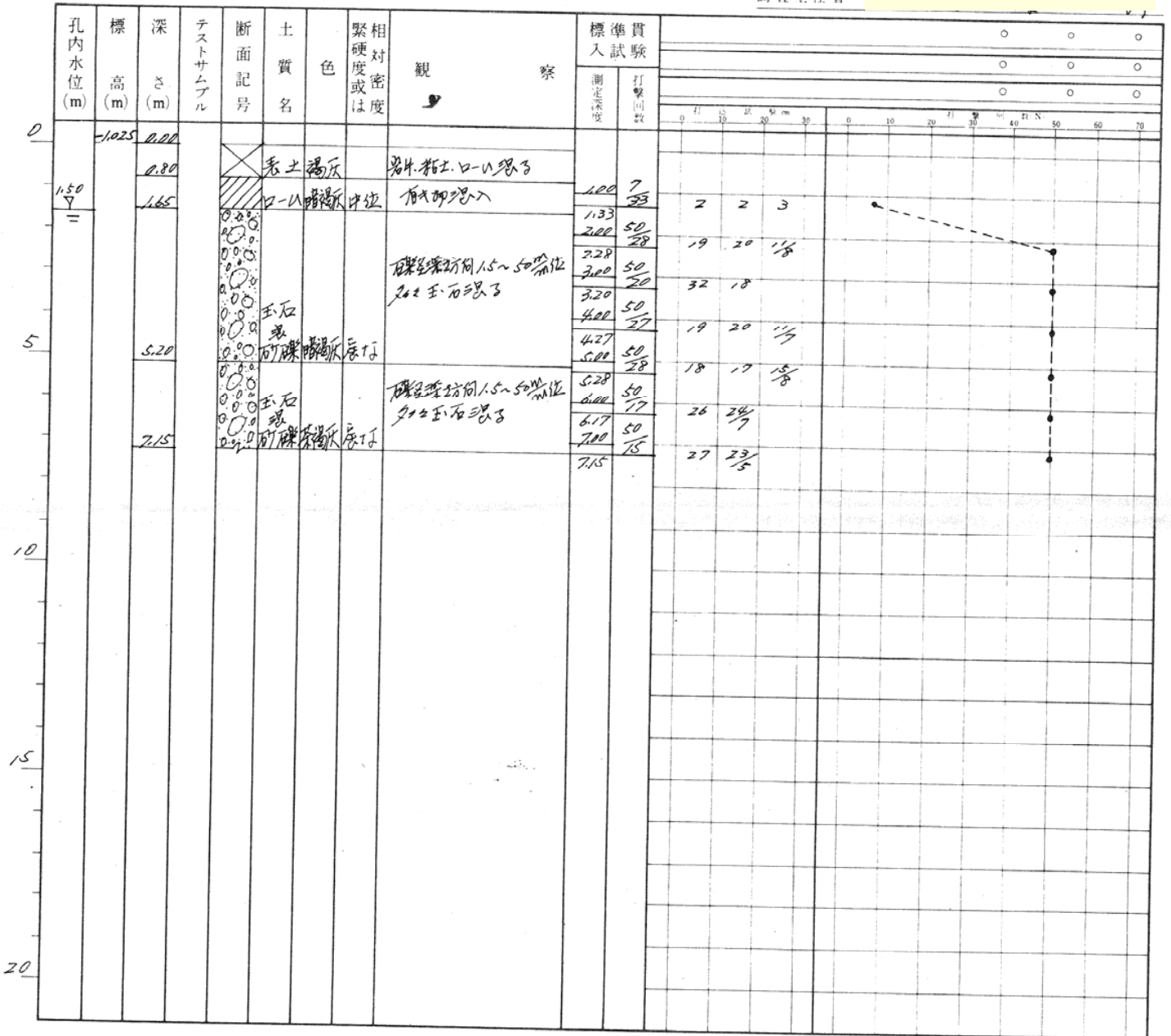
地点-No. 15



新潟市中央市場新築工事地盤調査 土質柱状断面図 (図一)

調査地名 新潟県新潟市中央区
 調査年月日 昭和47年5月29日~5月30日
 ボーリング工法 ロータリー式
 サンプルング方法 スプリットサンプラー
 作業担当者
 調査主任者

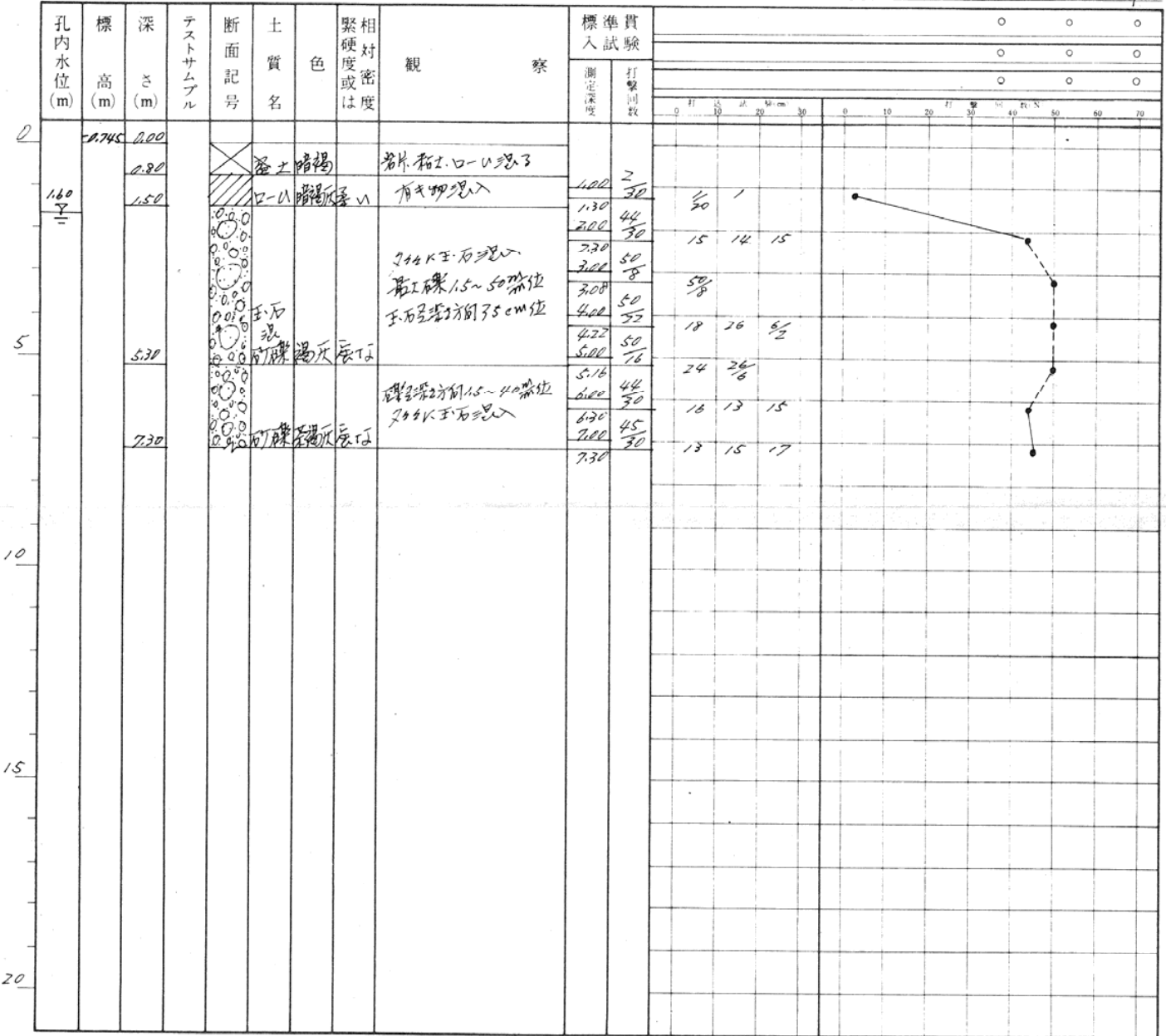
地点-No. 16



宇都宮市中央卸売市場新設工事地質調査 土質柱状断面図 (図一)

調査地名 栃木県宇都宮市梁瀬町
 調査年月日 昭和47年5月27日~5月27日
 ボーリング工法 ロータリー式
 サンプルング方法 スプリットサンプラー
 作業担当者
 調査主任者

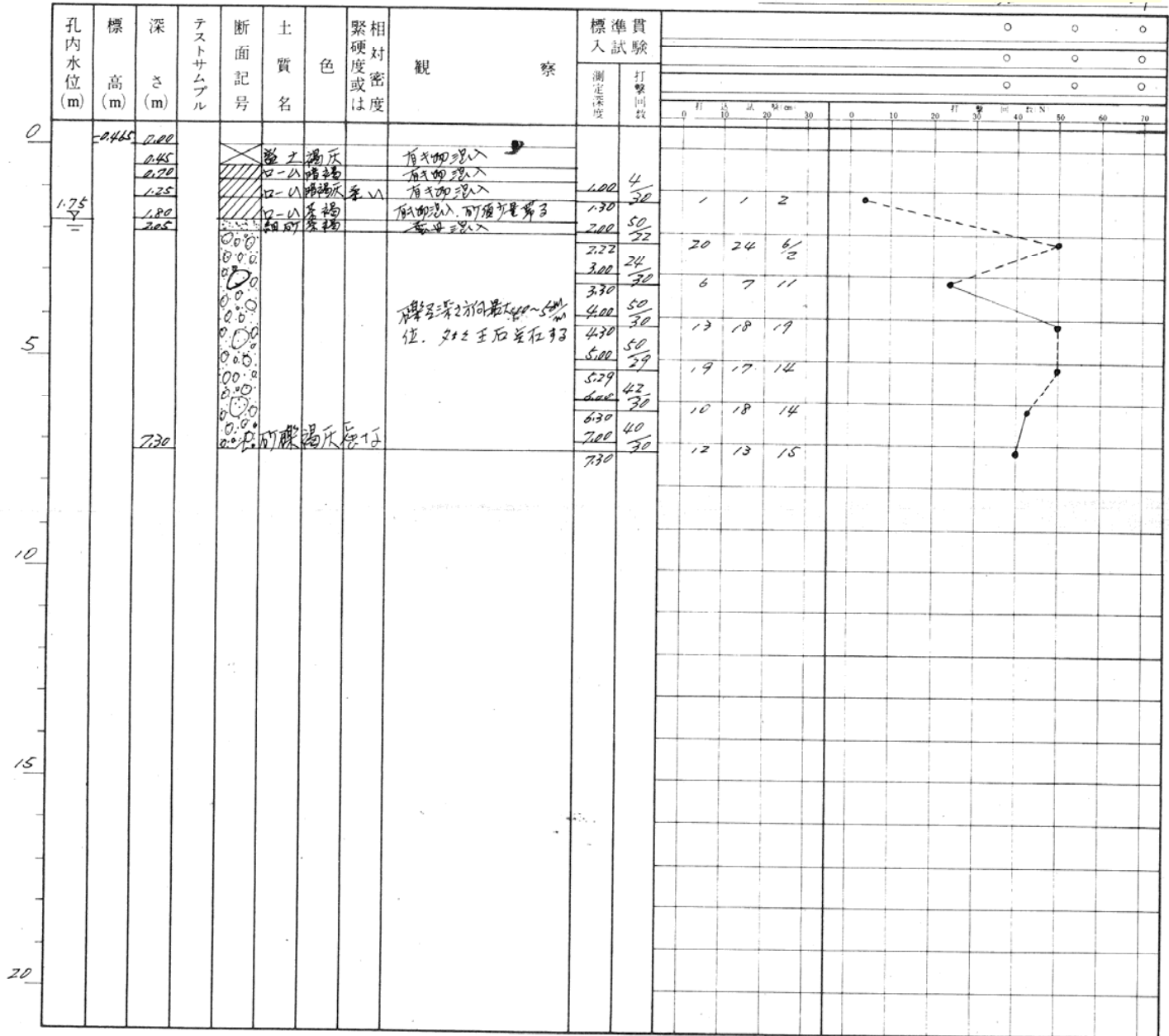
地点-No. 17



宇都宮市中央卸売市場新設工事地盤調査 土質柱状断面図 (図一)

調査地名 栃木県宇都宮市津沼町
 調査年月日 昭和47年5月25日~5月26日
 ボーリング工法 ロックリー式
 サンプルング方法 スプリットサンプラー
 作業担当者
 調査主任者

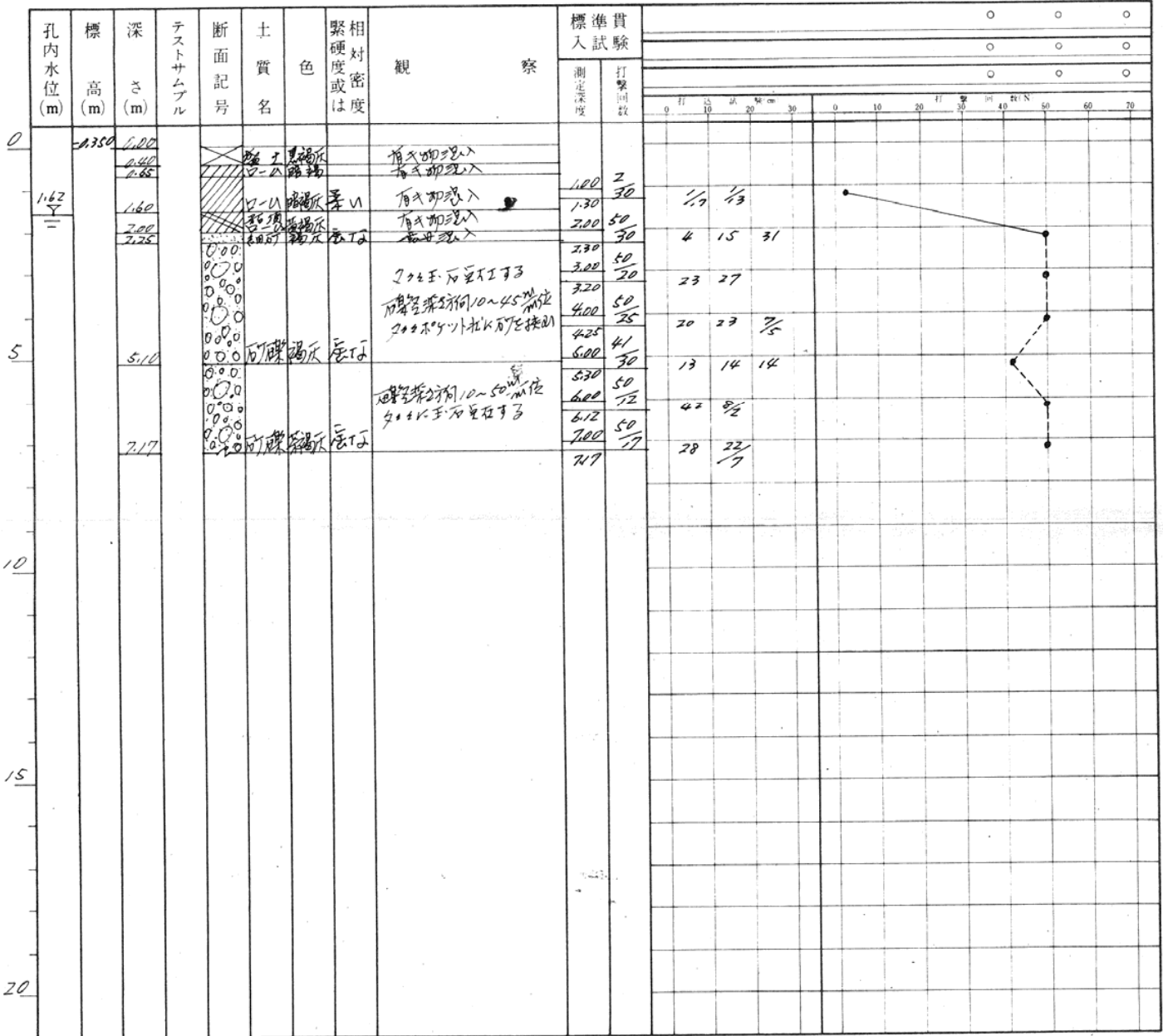
地点-No. 18



宇都宮中央卸売市場新設工事地盤調査 土質柱状断面図 (図一)

調査地名 宇都宮市梁野町
 調査年月日 昭和47年5月27日~5月27日
 ボーリング工法 ロータリー式
 サンプルング方法 スプリットサンプラー
 作業担当者
 調査主任者

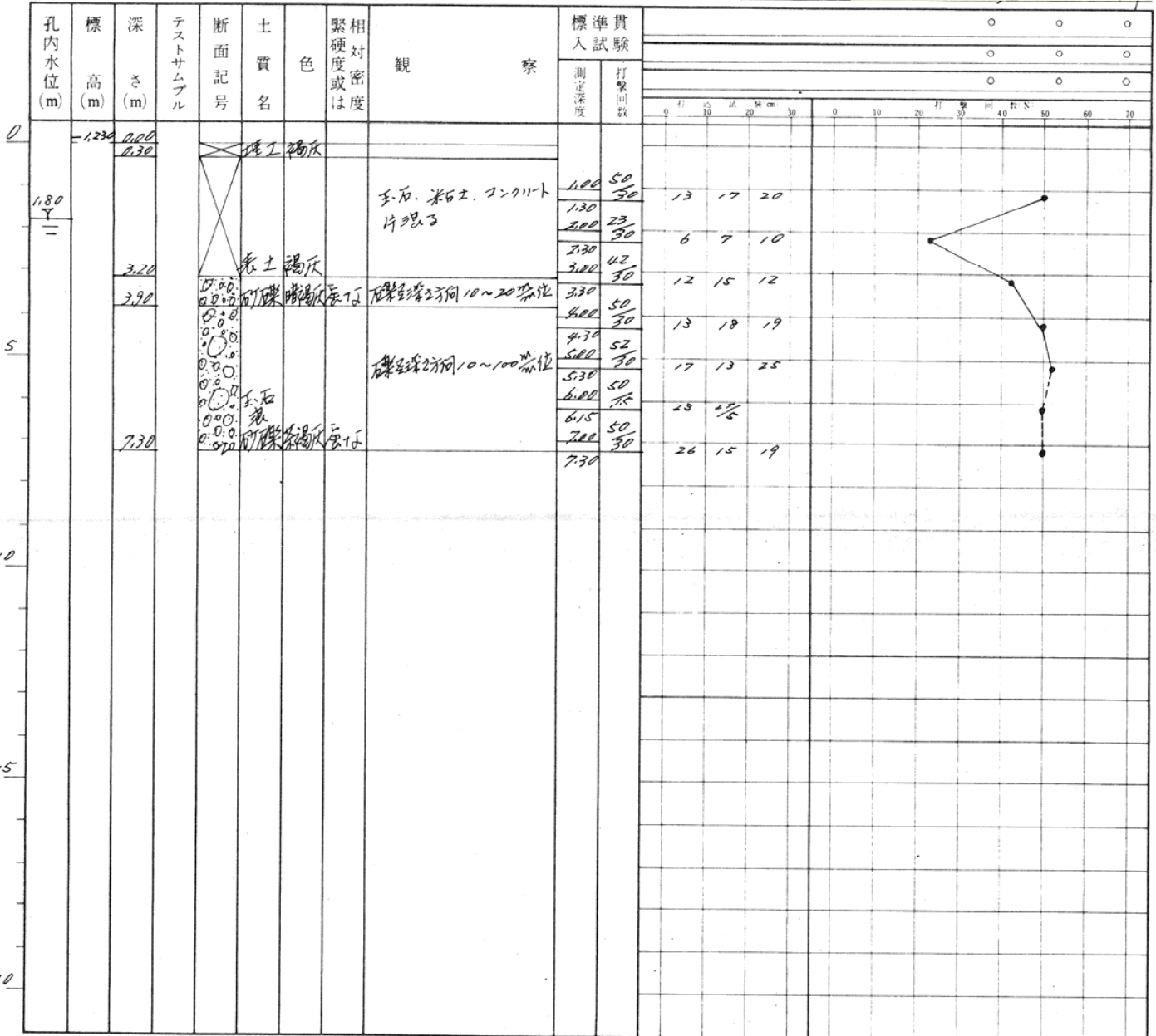
地点-No. 19



宇都宮市中央部表層地盤調査 土質柱状断面図 (図一)

調査地名 栃木県宇都宮市梁瀬町
 調査年月日 昭和47年6月1日~6月2日
 ボーリング工法 ロータリー式
 サンプルング方法 スプリットサンプラー
 作業担当者
 調査主任者


地点-No. Z/

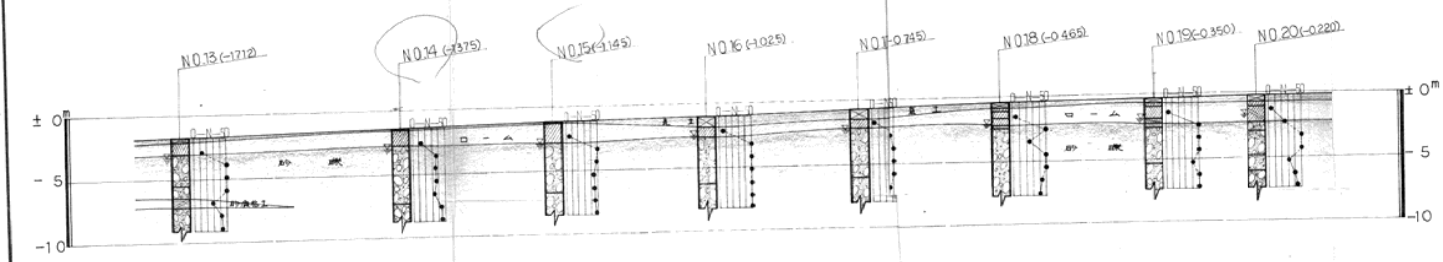
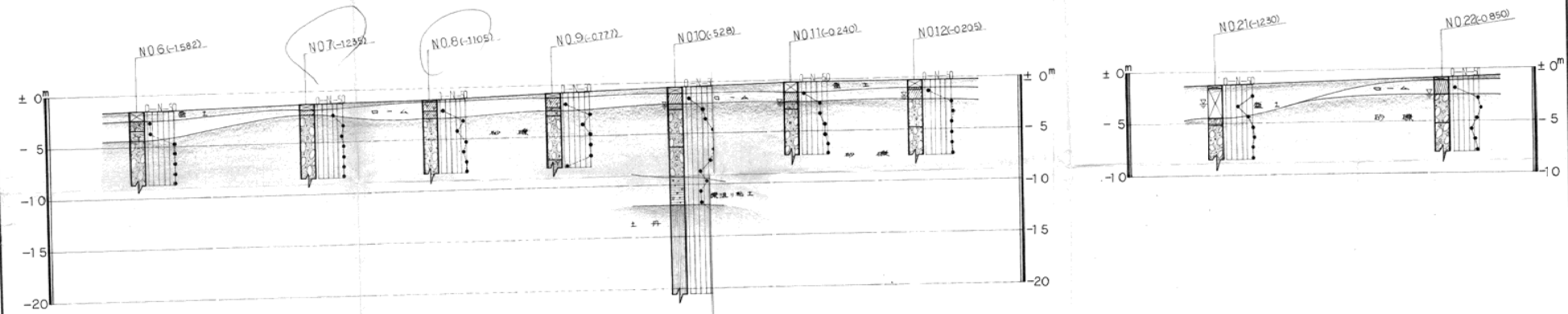
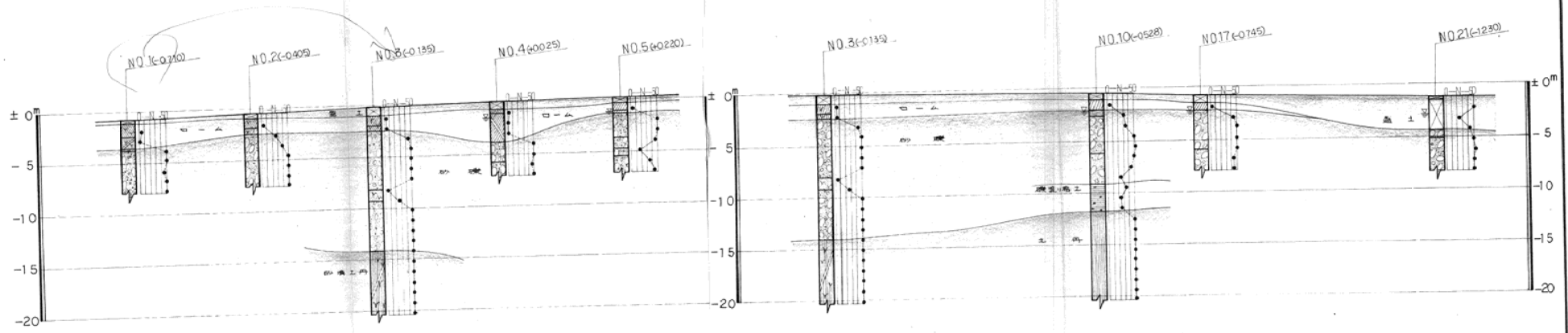


宇都宮市中央卸売市場新築工事地盤調査 土質柱状断面図 (図一)

調査地名 栃木県宇都宮市梁野町
 調査年月日 昭和47年6月1日~6月1日
 ボーリング工法 ロータリー式
 サンプルング方法 スプリットサンプラー
 作業担当者
 調査主任者

地点-No. ZZ





件名	宇都宮中央部地中掘削工事地盤調査		
申請地	栃木県宇都宮市根淵町		
図面名称	地中掘削地盤図	縮尺	99/1/200
作成年月日	47年6月	枚数	1/1000
日産基礎工業株式会社		TEL. 802-8371(代)	