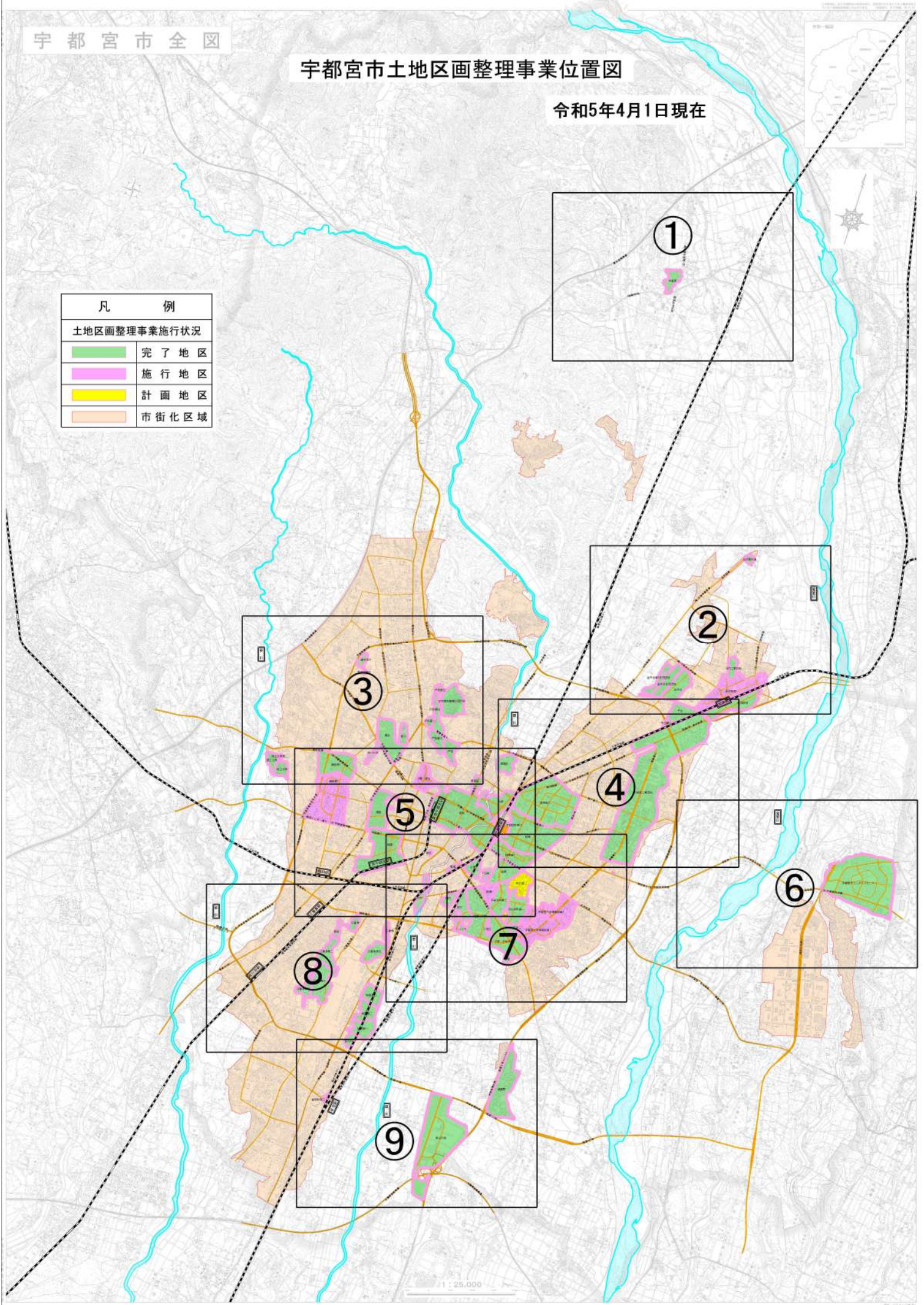
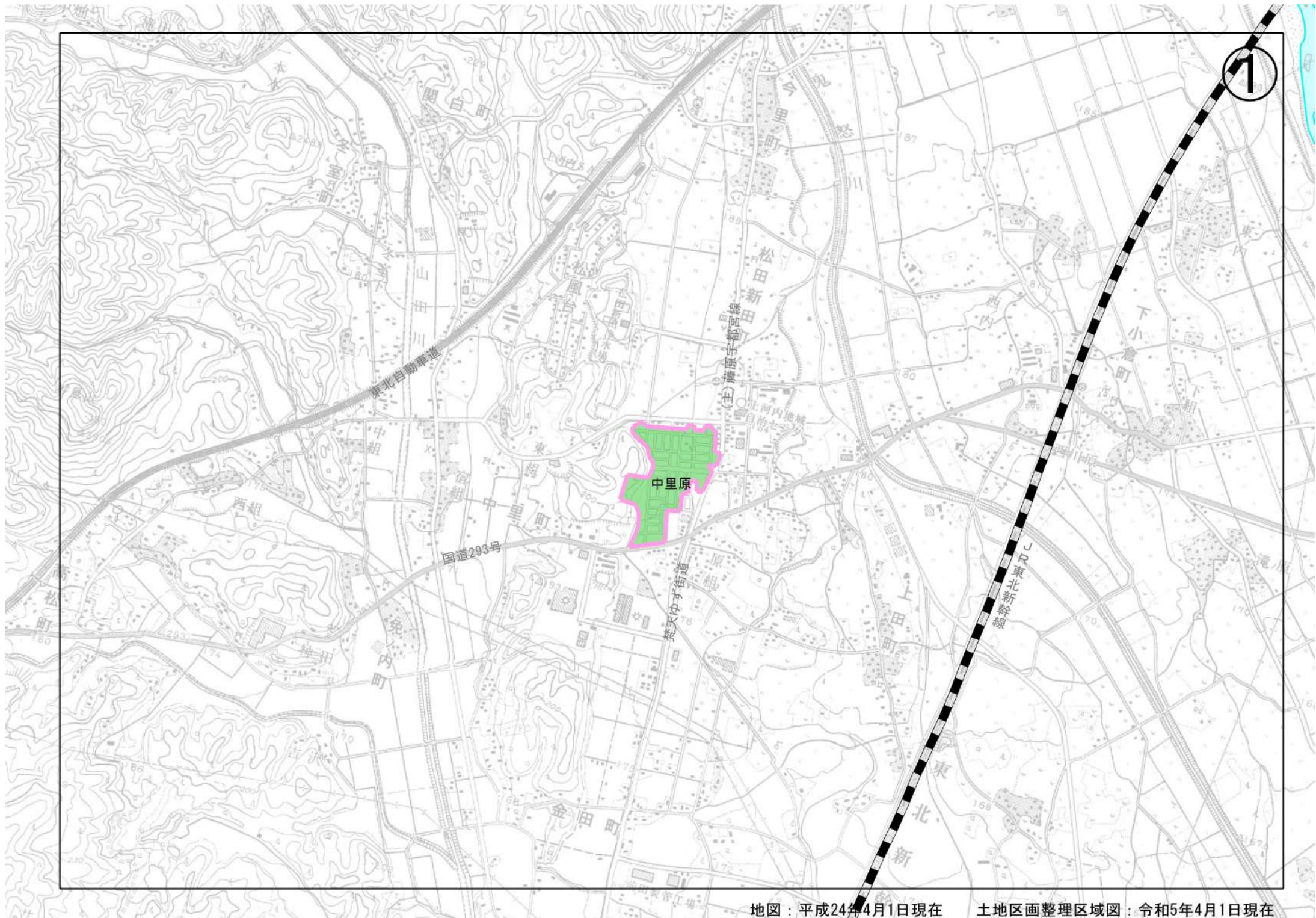


宇都宮市土地区画整理事業位置図

令和5年4月1日現在

凡 例	
土地区画整理事業施行状況	
	完了地区
	施行地区
	計画地区
	市街化区域

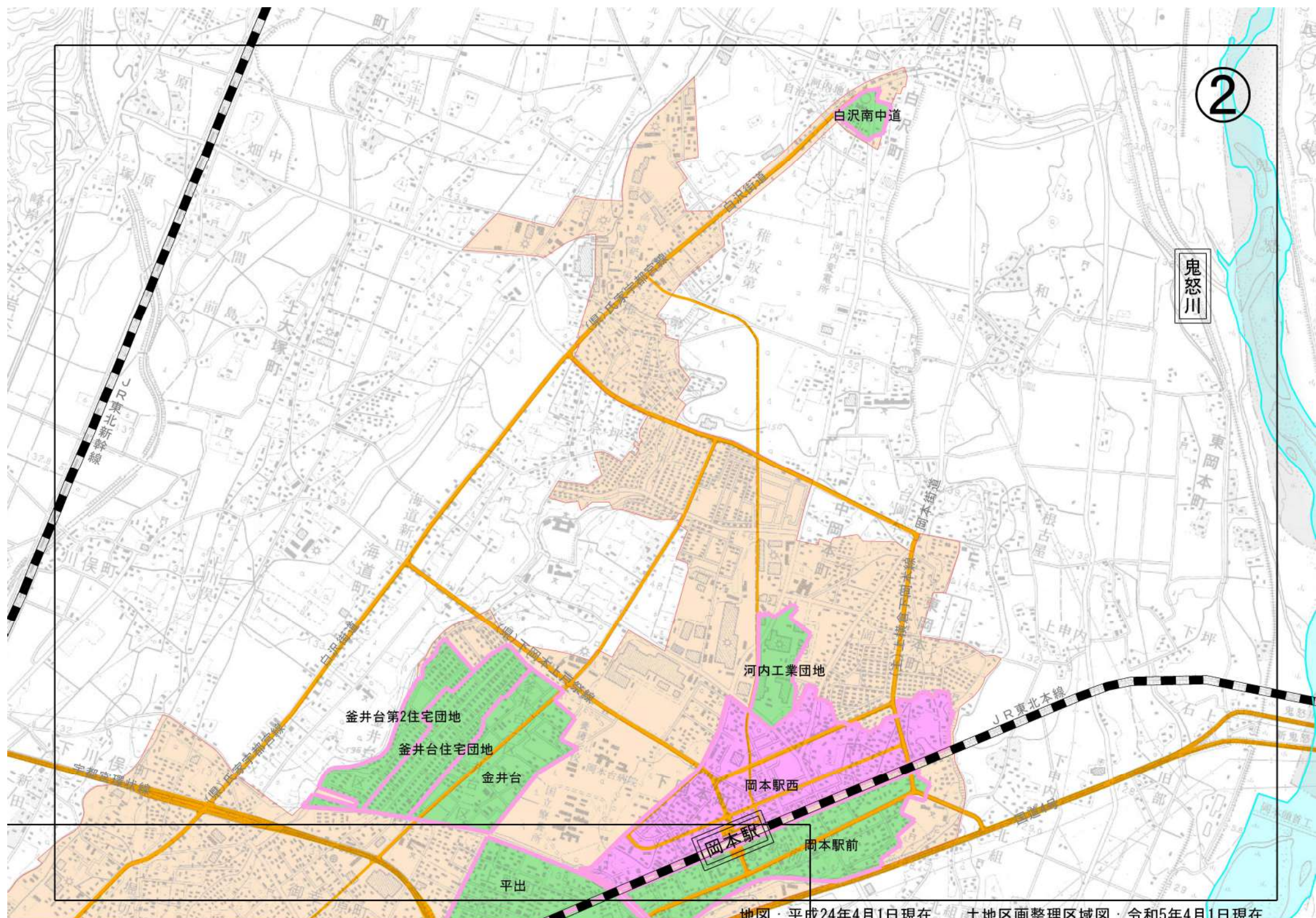




地図：平成24年4月1日現在

土地区画整理区域図：令和5年4月1日現在

2



地図：平成24年4月1日現在 / 土地区画整理区域図：令和5年4月1日現在

3

姿川

細谷宝木
宝木下細谷

戸祭第五
住宅都市整備公団戸祭

戸祭第四
戸祭第二

戸祭第三
戸祭

陽北
新川

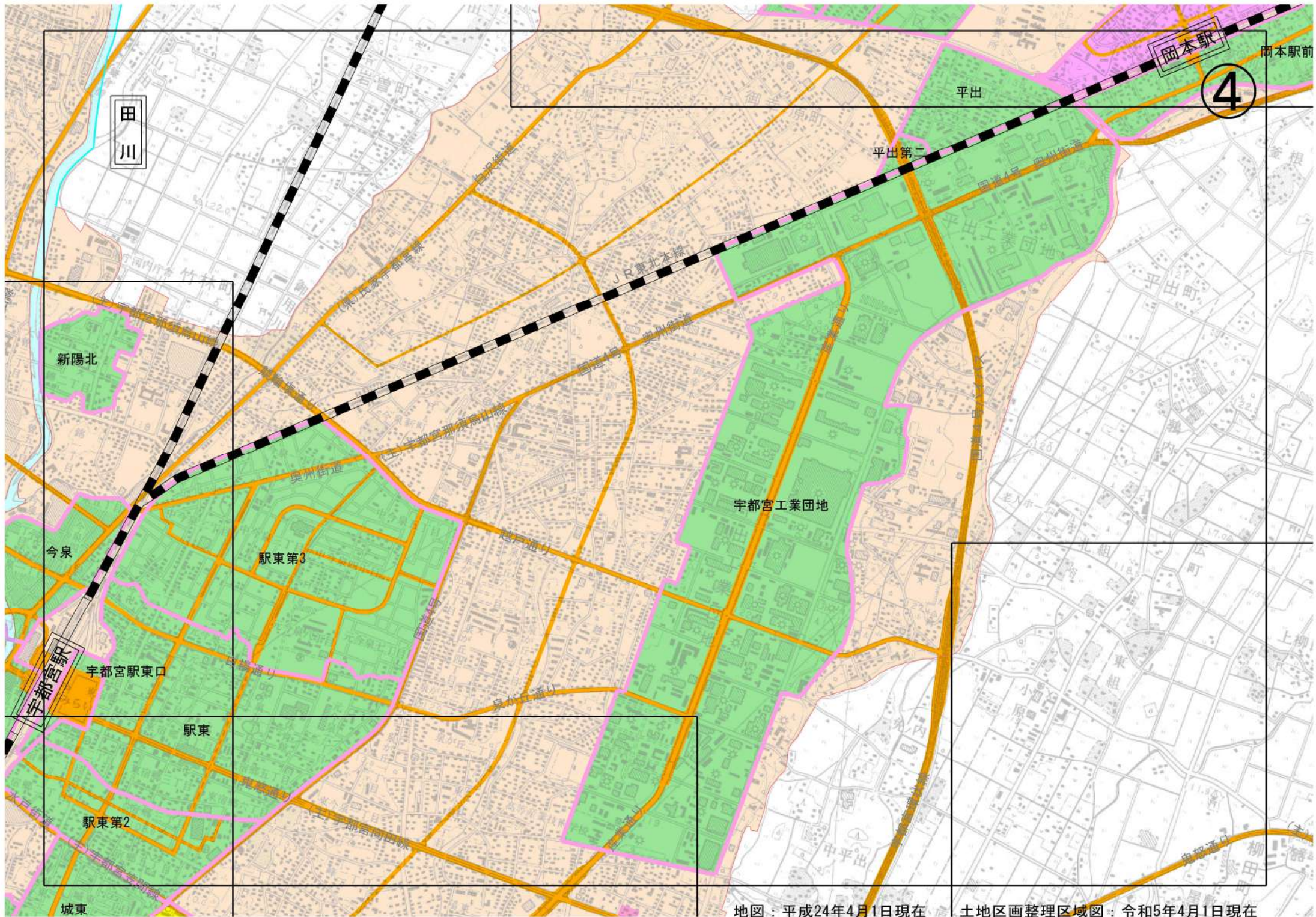
西一の沢

砥上北原第二
砥上上原
砥上北原

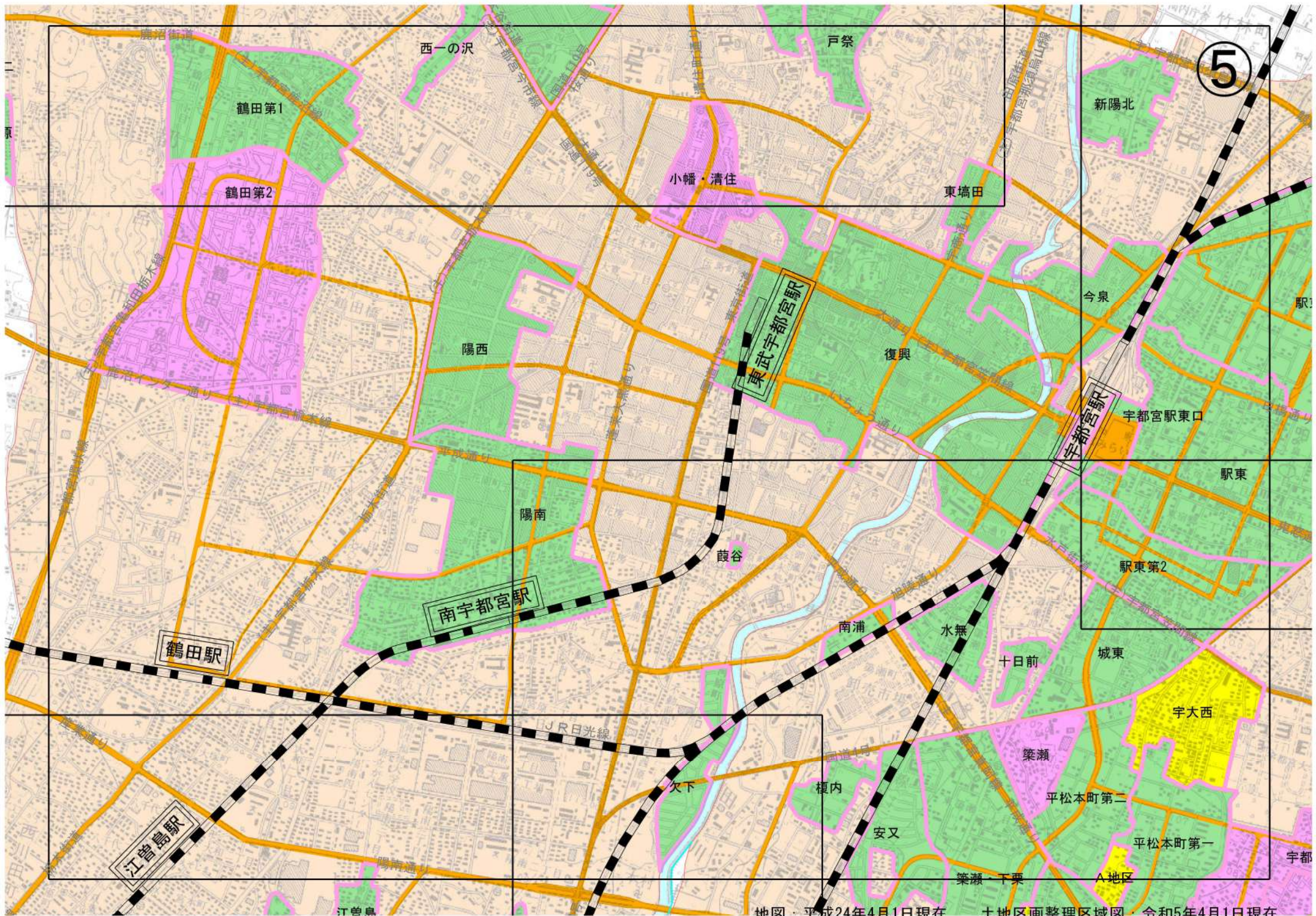
鶴田第1
鶴田第2

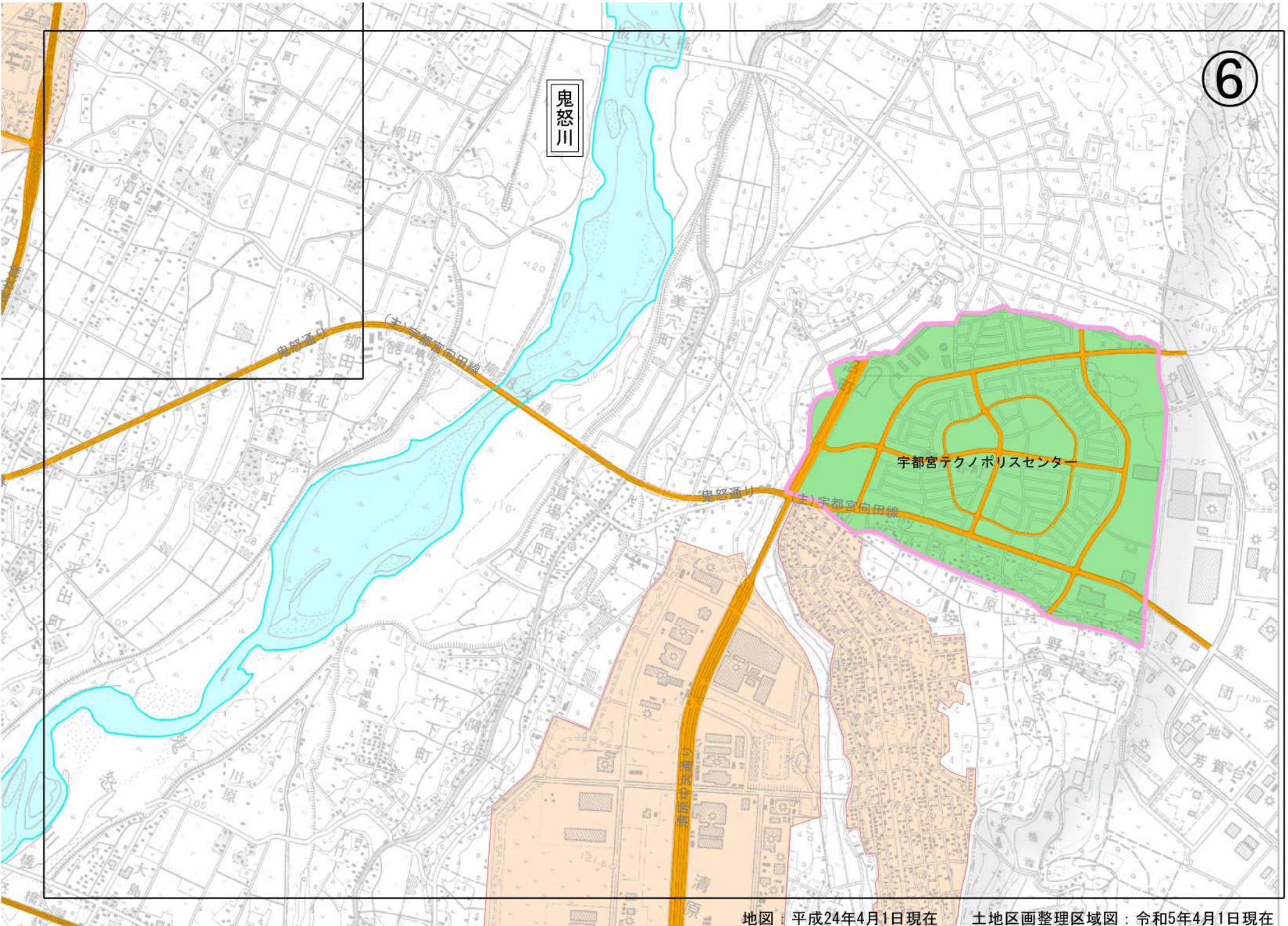
小幡・清住

東塙田



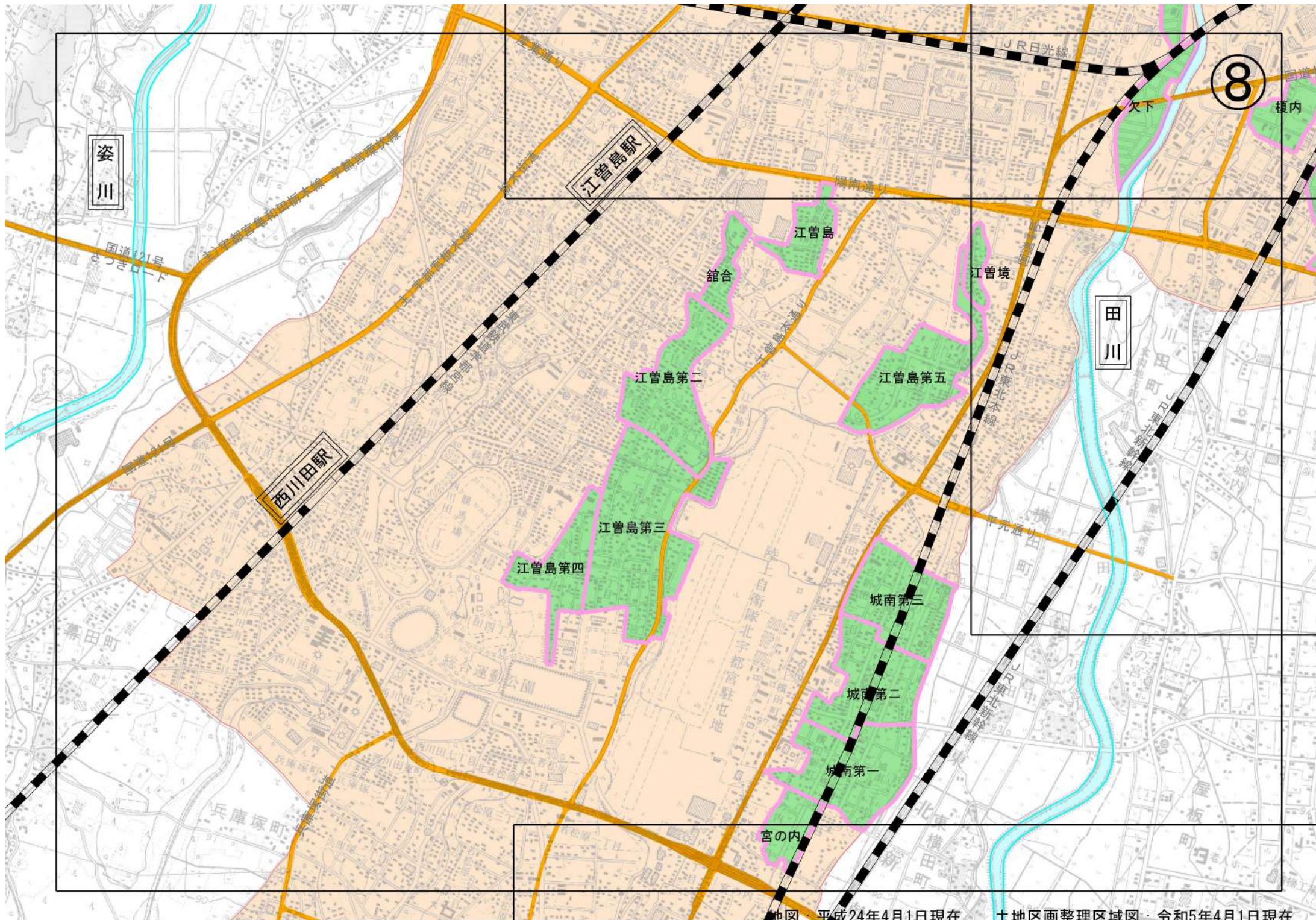
地図：平成24年4月1日現在 土地区画整理区域図：令和5年4月1日現在



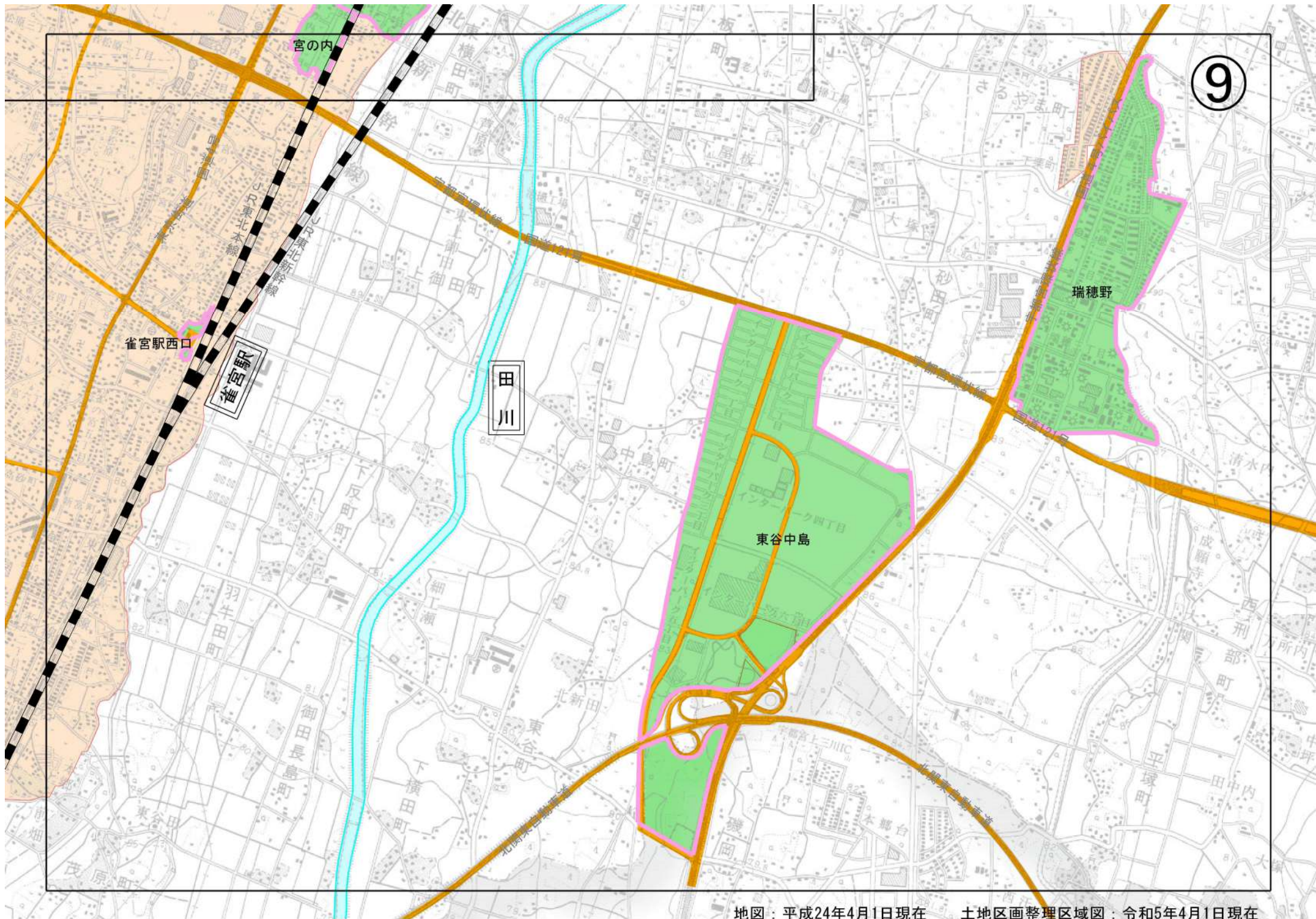


鬼怒川

宇都宮テクノポリスセンター



地図：平成24年4月1日現在 土地区画整理区域図：令和5年4月1日現在



9