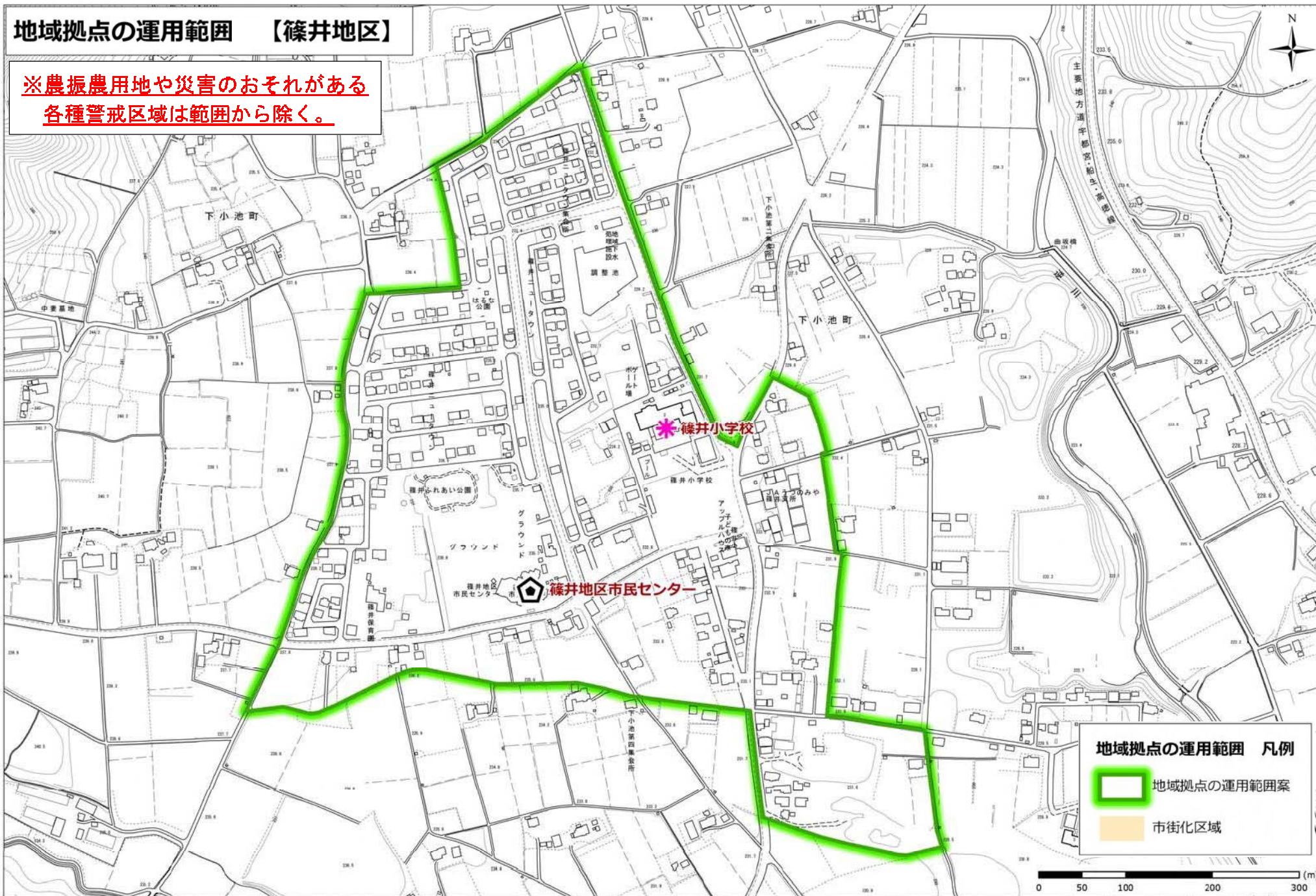


# 地域拠点区域図

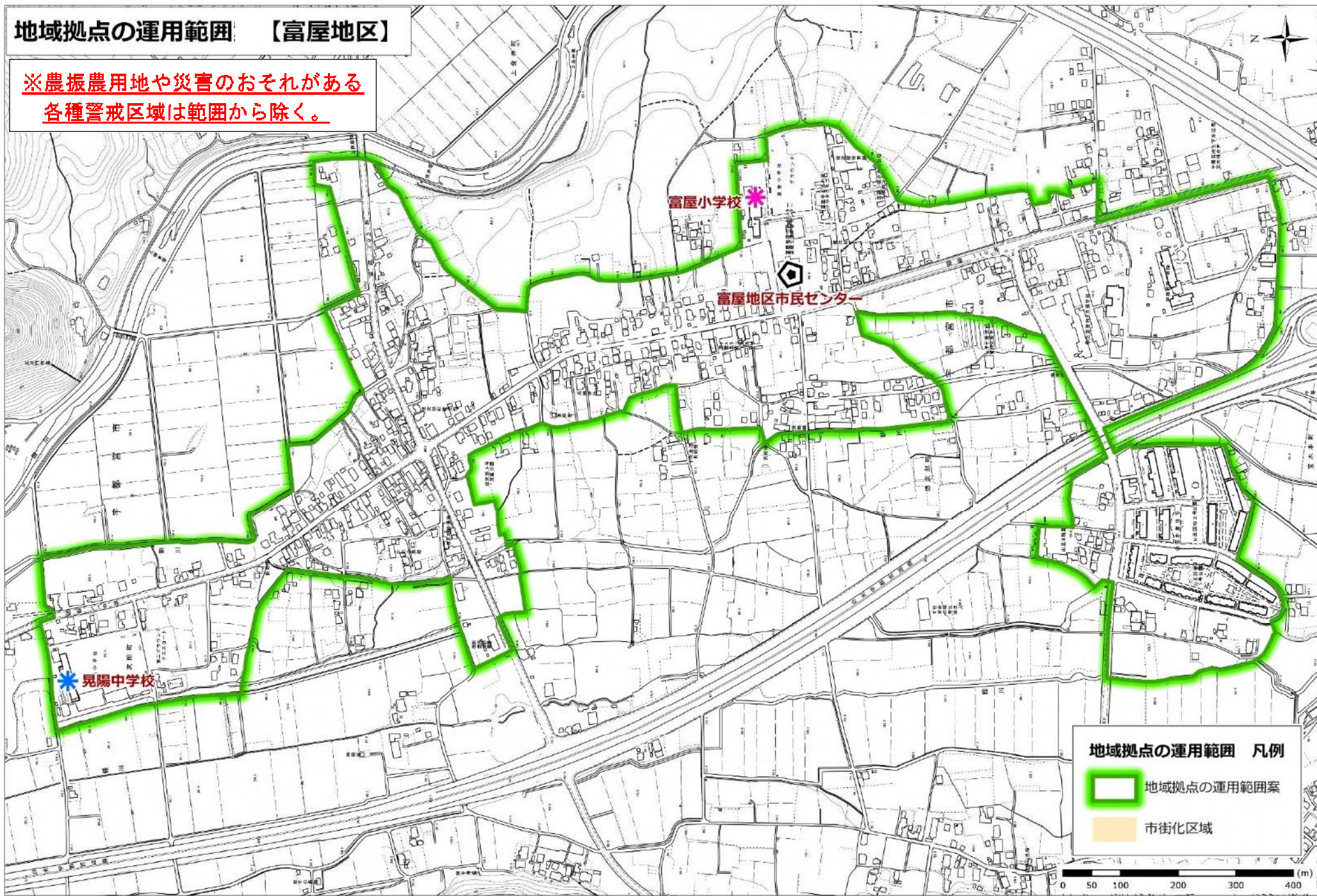
## 地域拠点の運用範囲 【篠井地区】

※農振農用地や災害のおそれがある  
各種警戒区域は範囲から除く。




# 地域拠点の運用範囲 【富屋地区】

※農振農用地や災害のおそれがある  
各種警戒区域は範囲から除く。



地域拠点の運用範囲 凡例

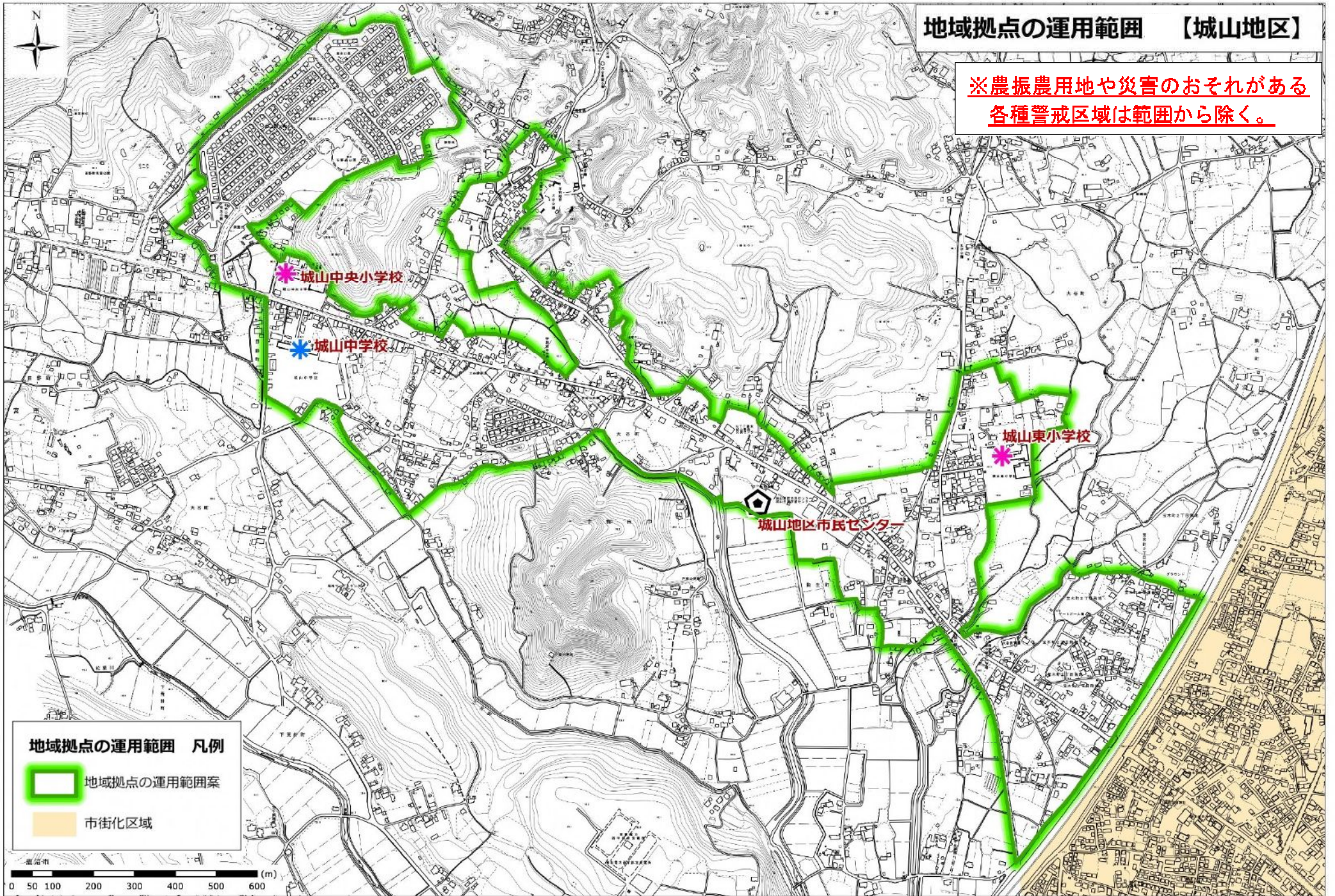
- 地域拠点の運用範囲案
- 市街化区域





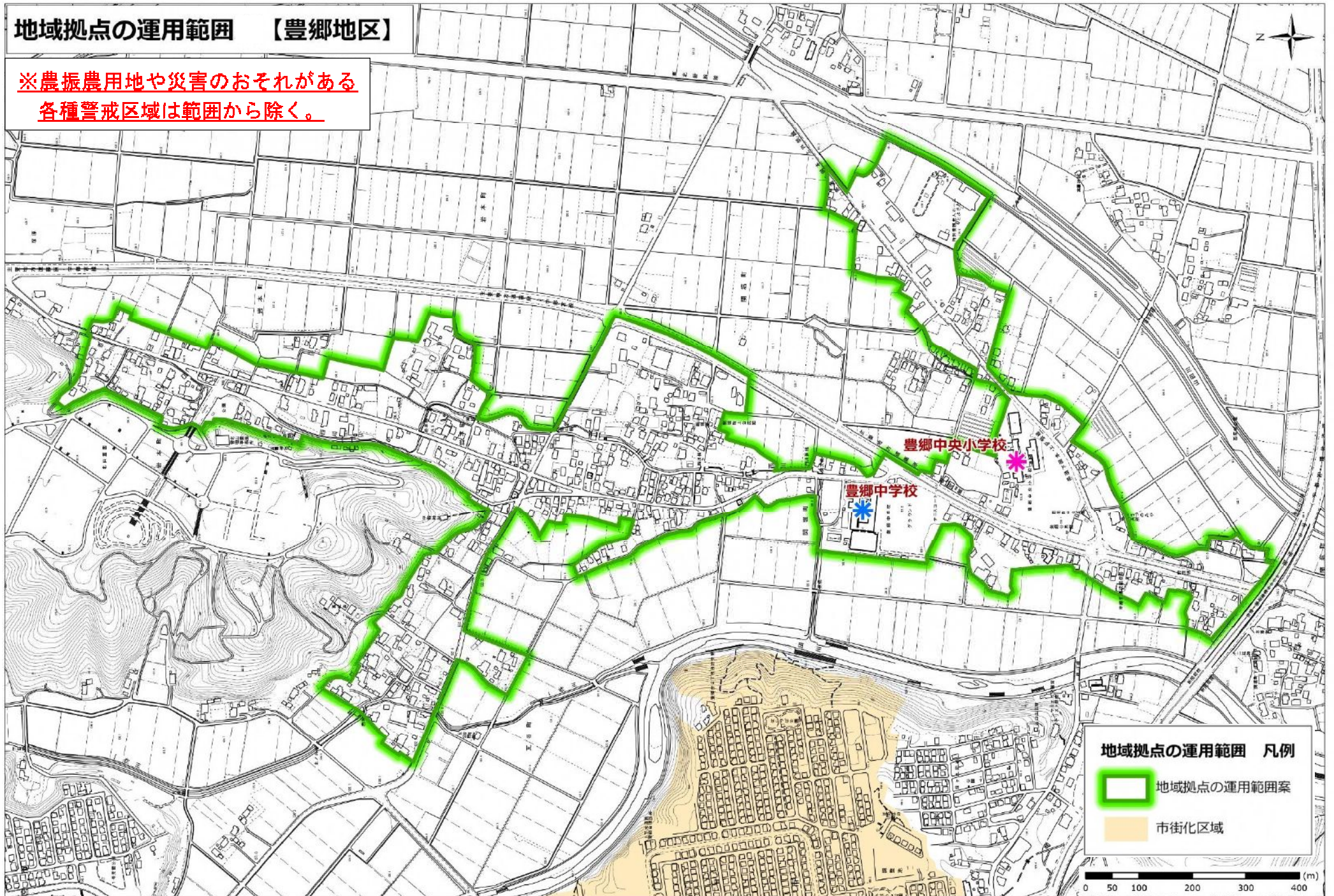
# 地域拠点の運用範囲 【城山地区】

※農振農用地や災害のおそれがある  
各種警戒区域は範囲から除く。



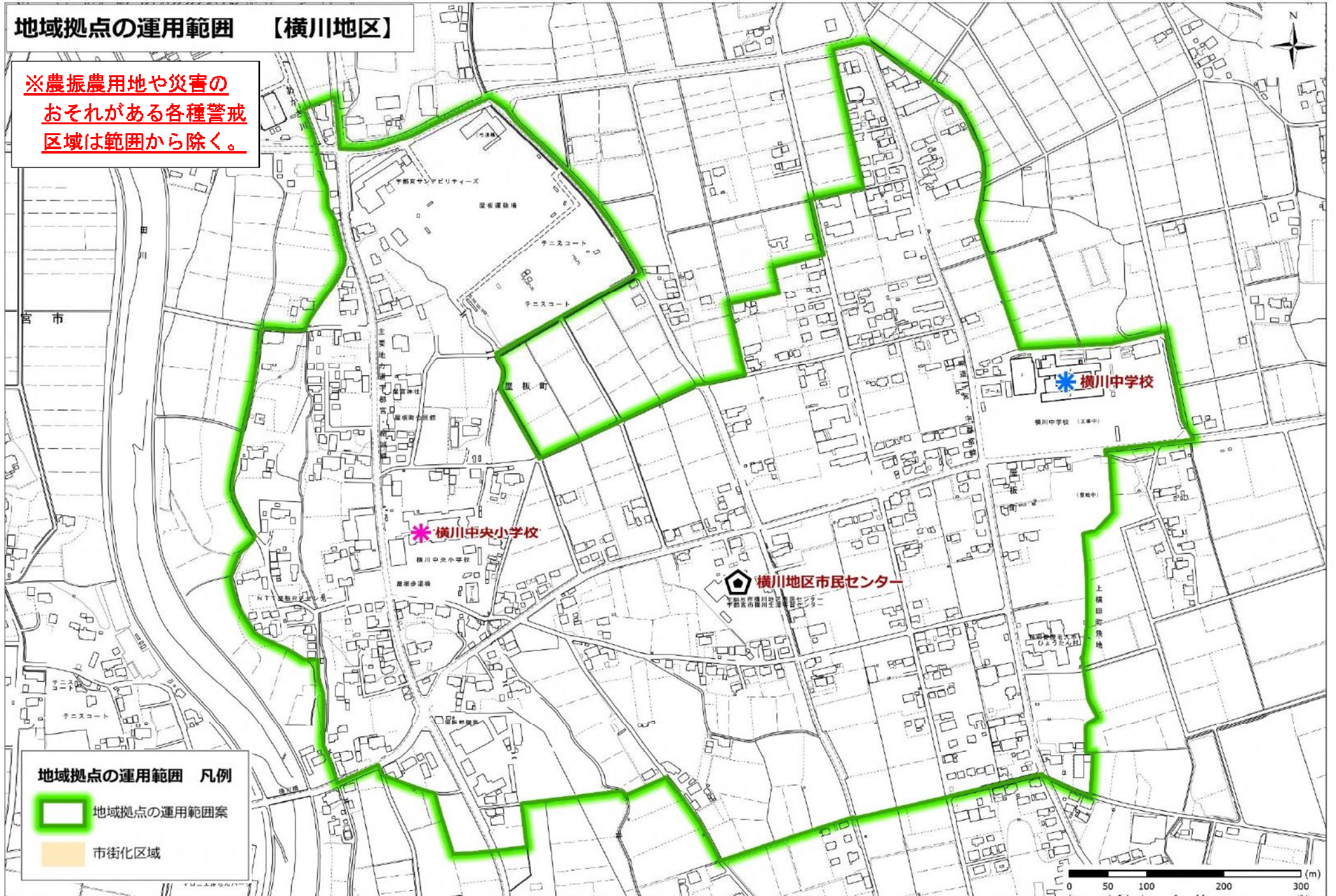
# 地域拠点の運用範囲 【豊郷地区】

※農振農用地や災害のおそれがある  
各種警戒区域は範囲から除く。



# 地域拠点の運用範囲 【横川地区】

※農振農用地や災害のおそれがある各種警戒区域は範囲から除く。



# 地域拠点の運用範囲 【平石地区】

※農振農用地や災害のおそれがある  
各種警戒区域は範囲から除く。

