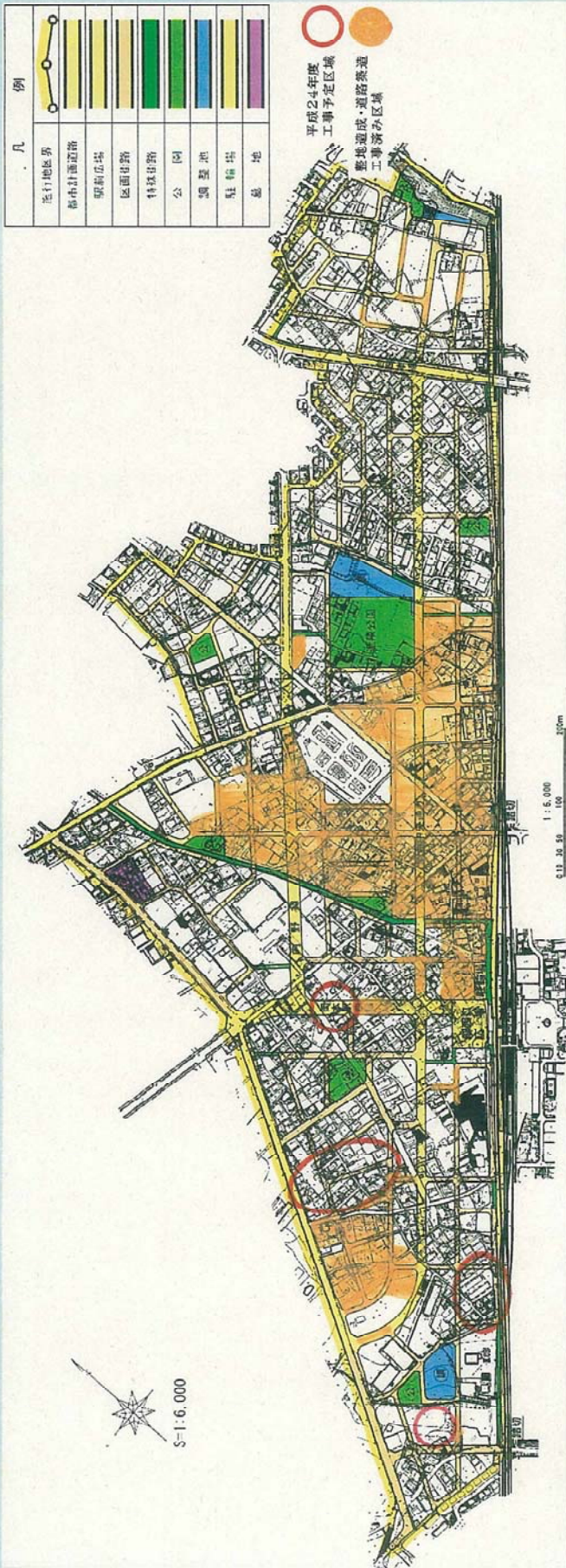


設計図

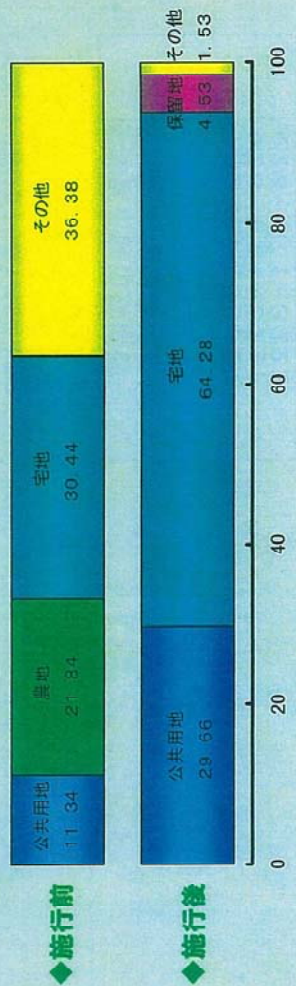


公共施設整備計画

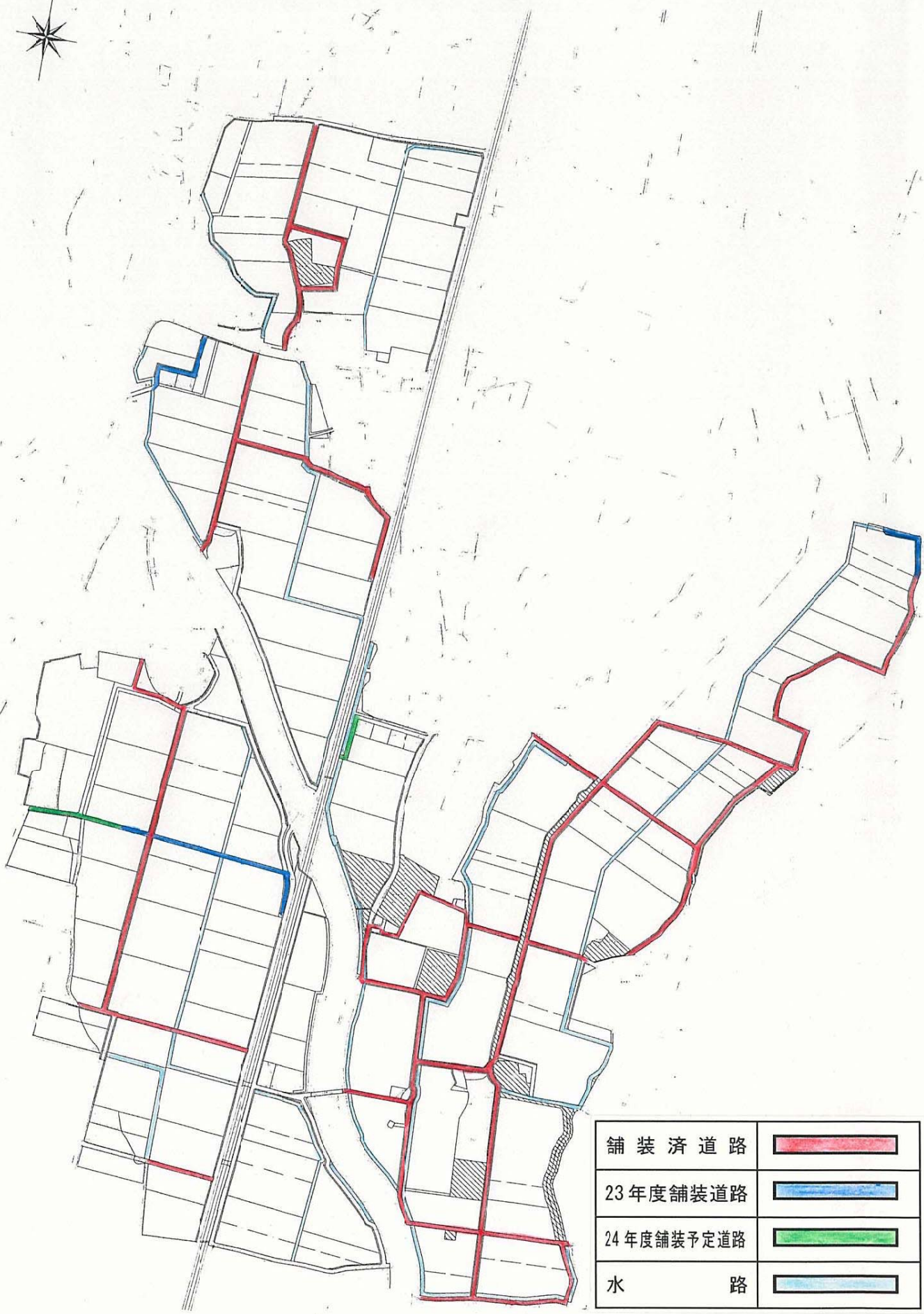
区分	名称	幅員 (m)	延長 (m)	面積 (㎡)
都市道	3・4・114 岡本駅西線	20.0	317.42	7,205.07
	3・4・115 岡本駅前広場			3,250.00
	3・4・129 内野線	16.0	229.09	4,181.38
	3・5・114 駅西中央通り	12.0	1,769.04	21,977.73
	8・7・102 ふれあい通り	6.0~7.0	633.45	4,201.24
区画道路	計		3,584.64	51,165.80
	区画道路	4.0~12.0	13,877.36	96,467.16
	特殊道路	2.5~6.0	695.18	3,175.52
近隣公園 (1号~7号)	道路計		18,157.18	150,808.48
	公園			11,000.00
その他	岡本駅前駐輪場			8,400.00
	その他の他			19,400.00
合計				4,800.00
合計				800.00
合計				5,600.00
合計				175,808.48

土地利用の状況及び計画

施行面積 59.2 ha
 減歩率 公共減歩 20.67%
 保留地減歩 5.11%
 合算減歩 25.78%
 施行期間 平成6年度~平成35年度
 計画人口 4700人 (80人/ha)



下田原南部 平面図 縮尺 1:5,000



舗装済道路	
23年度舗装道路	
24年度舗装予定道路	
水路	