

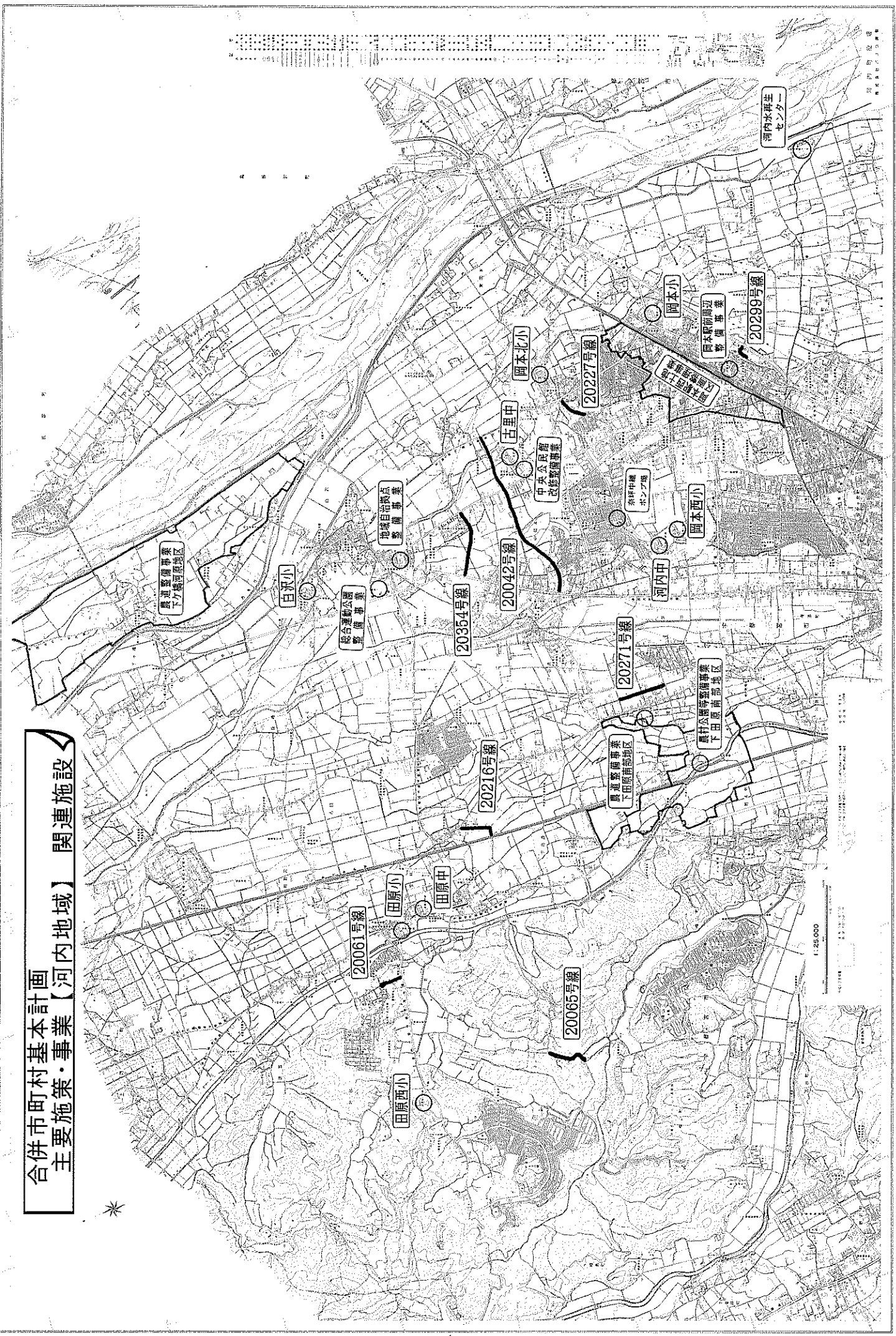
**【資料集】**

## 合併市町村基本計画の執行状況について

【平成24年度】

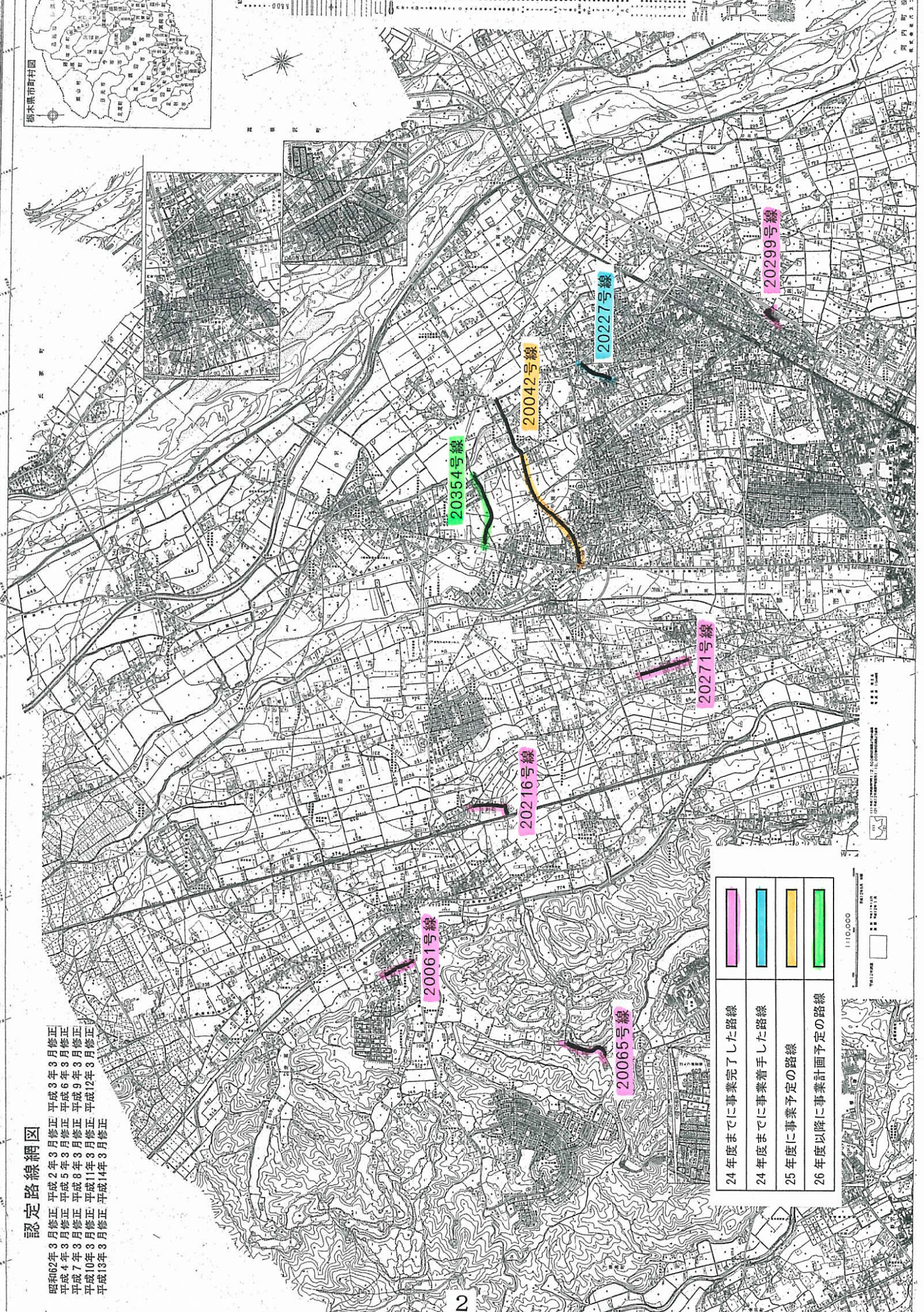
合併市町村基本計画 主要施策・事業の位置図	1
① 道路新設改良事業	2
② 公共下水道整備事業	9
④ 小・中学校校舎整備事業	12
⑨ 岡本駅西土地区画整理事業	13
⑪ 農村公園等整備事業	15
⑫ 農道整備事業	16





合併市町村基本計画  
 主要施策・事業【河内地域】 関連施設

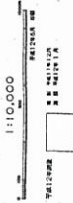


認定路線網図

昭和62年3月修正  
 平成2年3月修正  
 平成5年3月修正  
 平成7年3月修正  
 平成10年3月修正  
 平成13年3月修正  
 平成3年3月修正  
 平成6年3月修正  
 平成9年3月修正  
 平成11年3月修正  
 平成14年3月修正



	24年度までに事業完了した路線
	24年度までに事業着手した路線
	25年度に事業予定の路線
	26年度以降に事業計画予定の路線



① 道路新設改良事業

市道20216号線（上宝井町地内）

【20年度に事業完了した路線】



市道20299号線（岡本霊園東）

【22年度に事業完了した路線】



市道20299号線（岡本霊園東）

【22年度に事業完了した路線】



市道20271号線（下田原町）

【23年度に事業完了した路線】



市道20061号線（太陽が丘団地東入口）

【24年度に事業完了した路線】



市道20065号線(ニューセントラルゴルフ場西側)【24年度に事業完了した路線】



市道20042号線(古里中北) 【25年度に事業予定の路線】



市道20042号線（古里中北）

【25年度に事業予定の路線】



市道20227号線（オアシックタウン調整池付近）

【事業着手した路線】





市道20227号線（オアシックタウン調整池付近）【事業着手した路線】



市道20354号線（東電河内変電所南）【事業計画予定の路線】

