

議案第2号

宇都宮都市計画防火地域及び準防火地域の変更

岡本駅西土地区画整理事業区域

(宇都宮市決定)

宇都宮都市計画防火地域及び準防火地域の変更（宇都宮市決定）

都市計画防火地域及び準防火地域を次のように変更する。

種 類	面 積	備 考
防 火 地 域	約 7 6 . 3 h a	
準 防 火 地 域	約 4 0 1 . 3 h a	

「位置及び区域は計画図のとおり」

理由

用途地域の変更に伴い、都市防災性の観点から検討した結果、防火地域及び準防火地域を本案のとおり変更するものである。

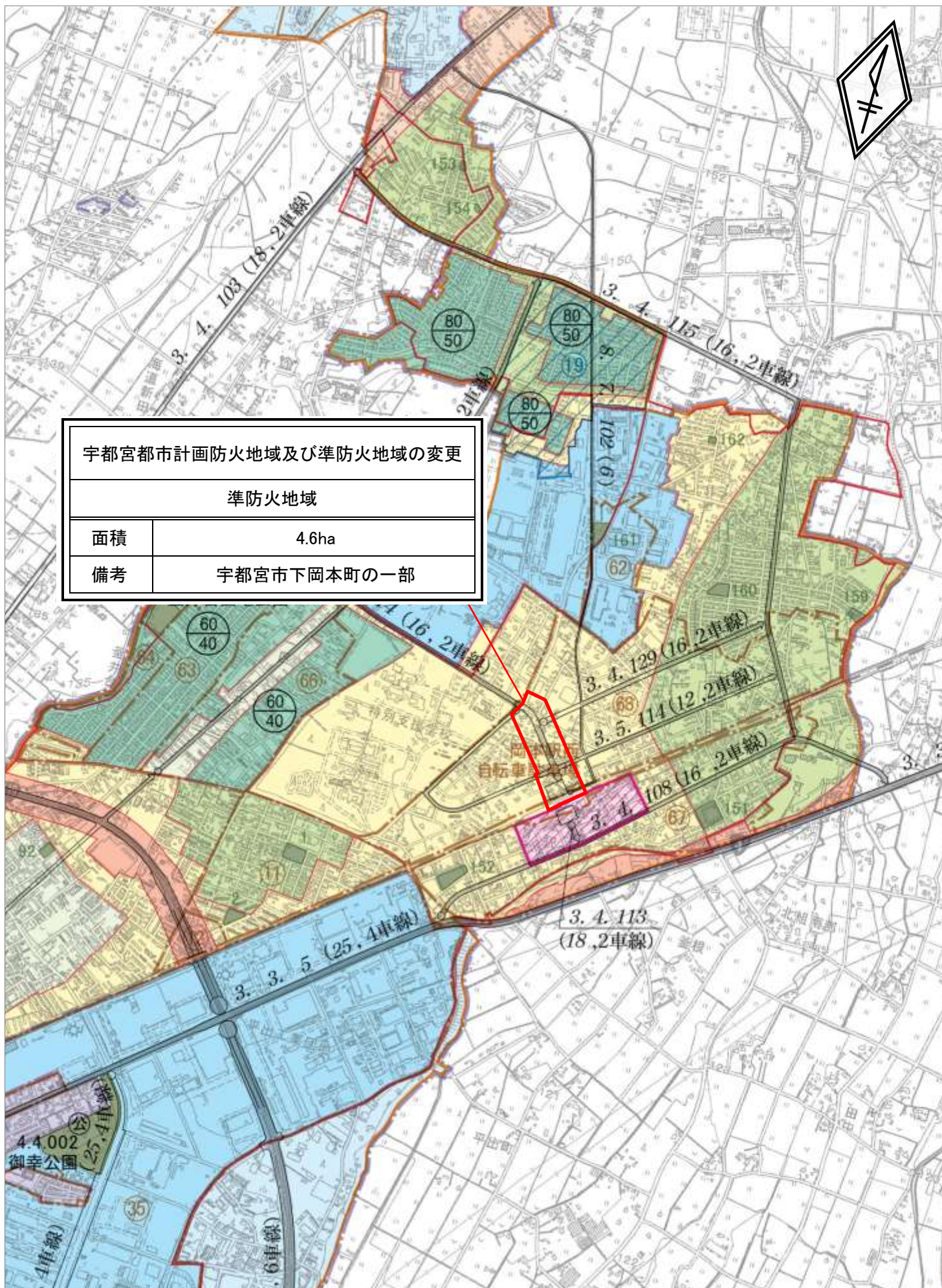
宇都宮都市計画防火地域及び準防火地域の変更（宇都宮市決定）

変更概要

種 類	面 積	備 考
		岡本駅西土地区画整理事業区域
防 火 地 域	約 7 6 . 3 h a (約 7 6 . 3 h a)	0 . 0 h a (0 . 0 h a)
準 防 火 地 域	約 4 0 1 . 3 h a (約 3 9 6 . 7 h a)	4 . 6 h a (0 . 0 h a)

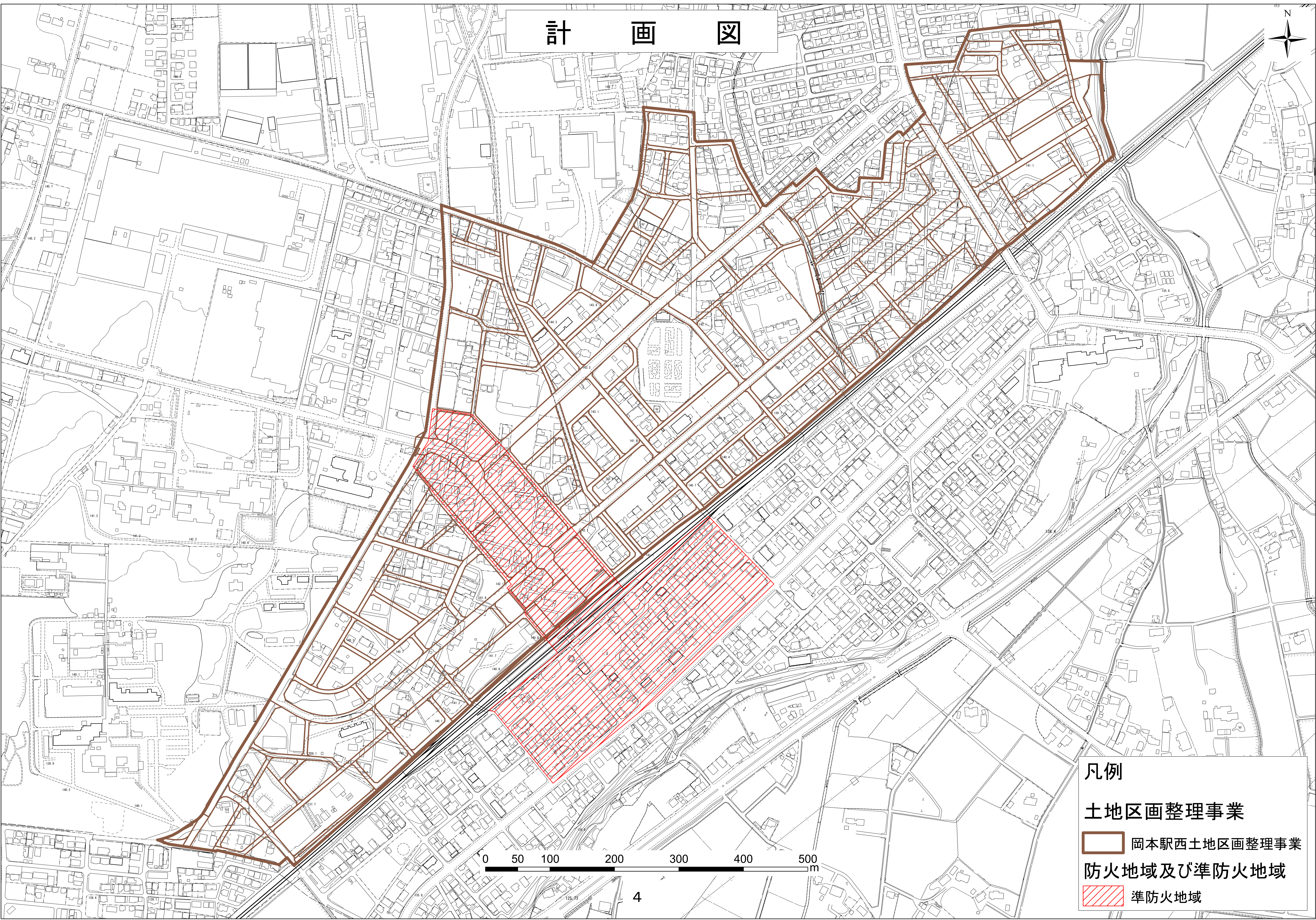

下段（ ）内は，変更前を示す。

都市計画総括図



宇都宮都市計画防火地域及び準防火地域の変更	
準防火地域	
面積	4.6ha
備考	宇都宮市下岡本町の一部

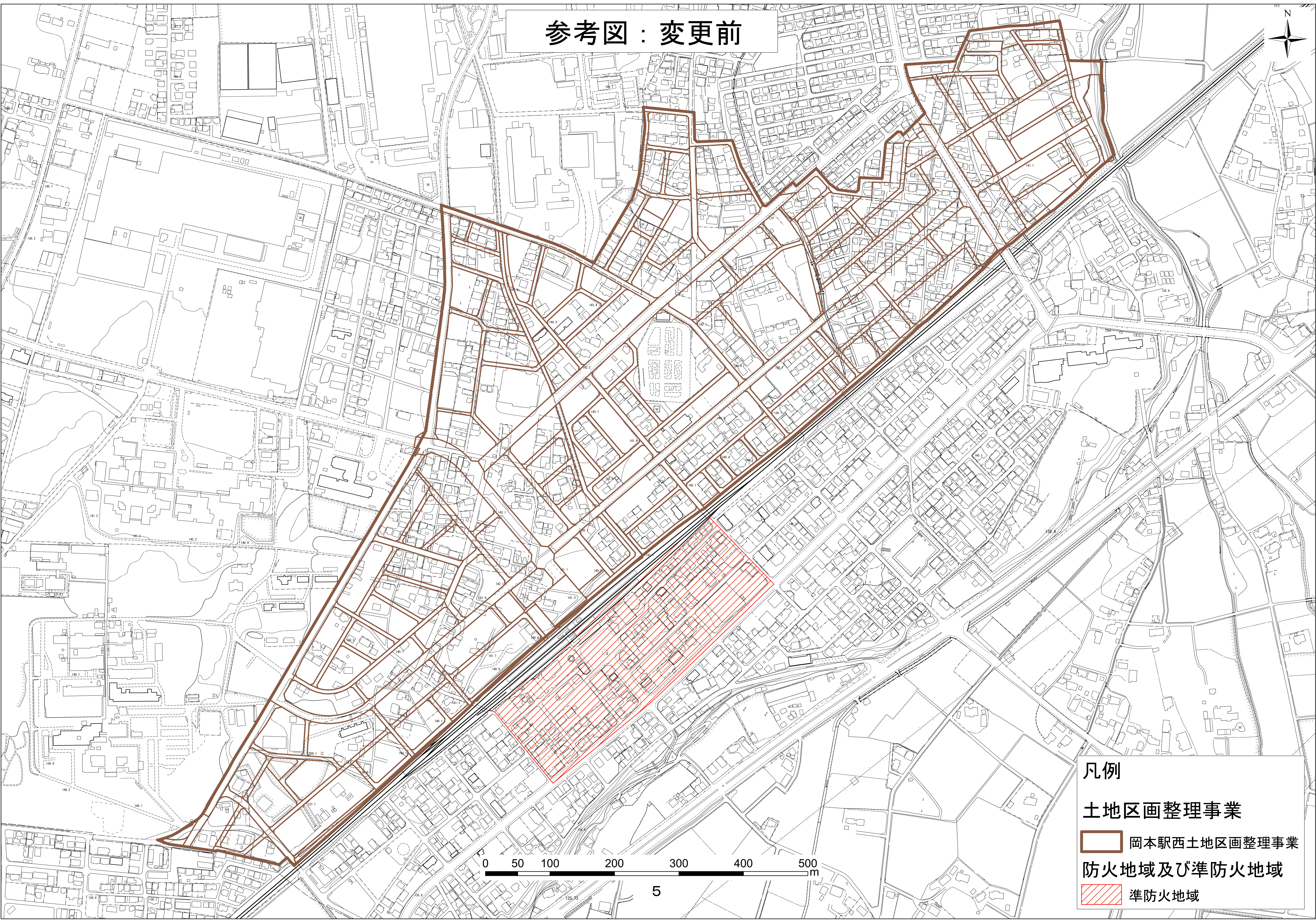

計 画 図



凡例

- 土地区画整理事業
- 岡本駅西土地区画整理事業
- 防火地域及び準防火地域
- 準防火地域

参考図：変更前



凡例

- 土地区画整理事業
- 岡本駅西土地区画整理事業
- 防火地域及び準防火地域
- 準防火地域

