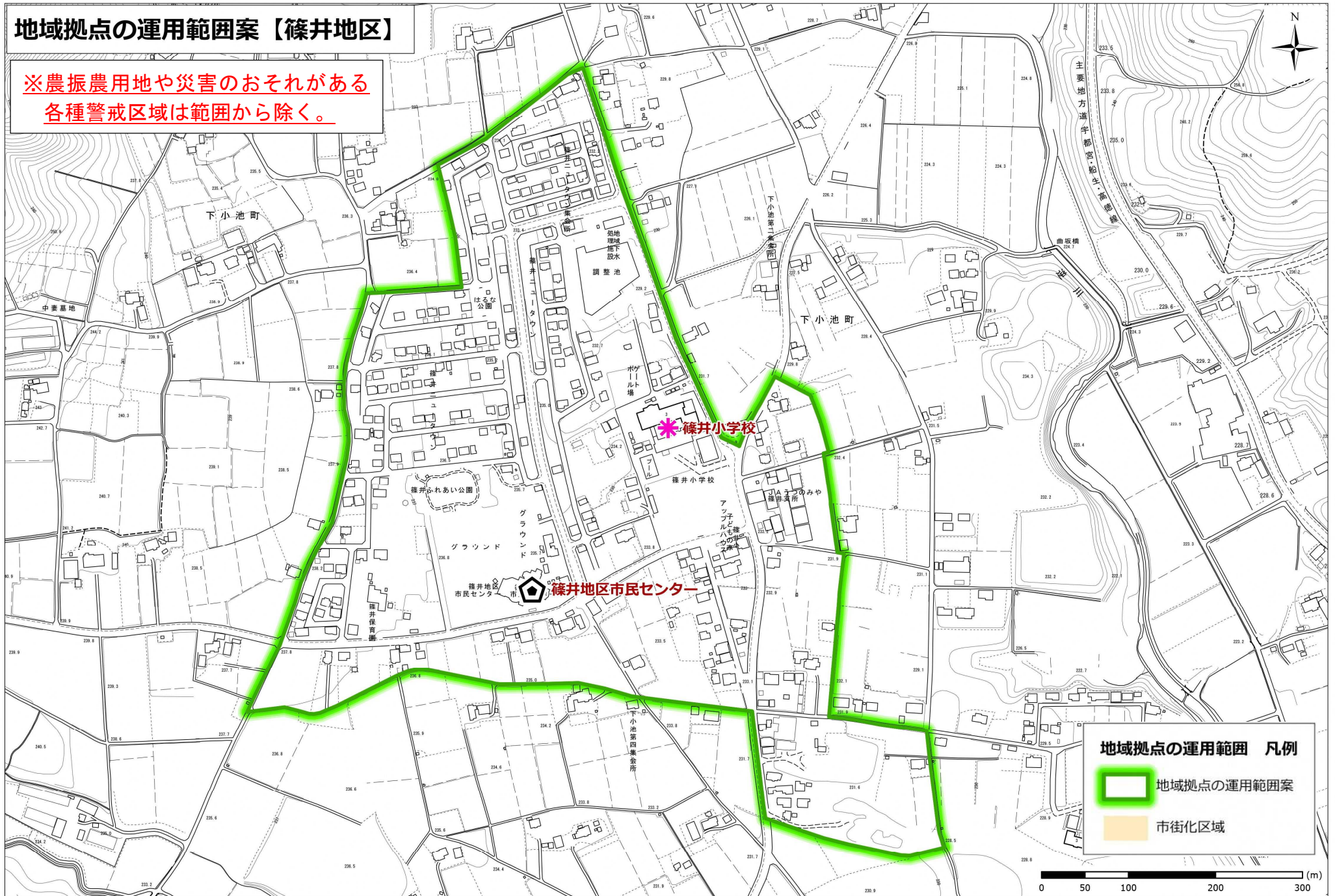


地域拠点区域図(案)

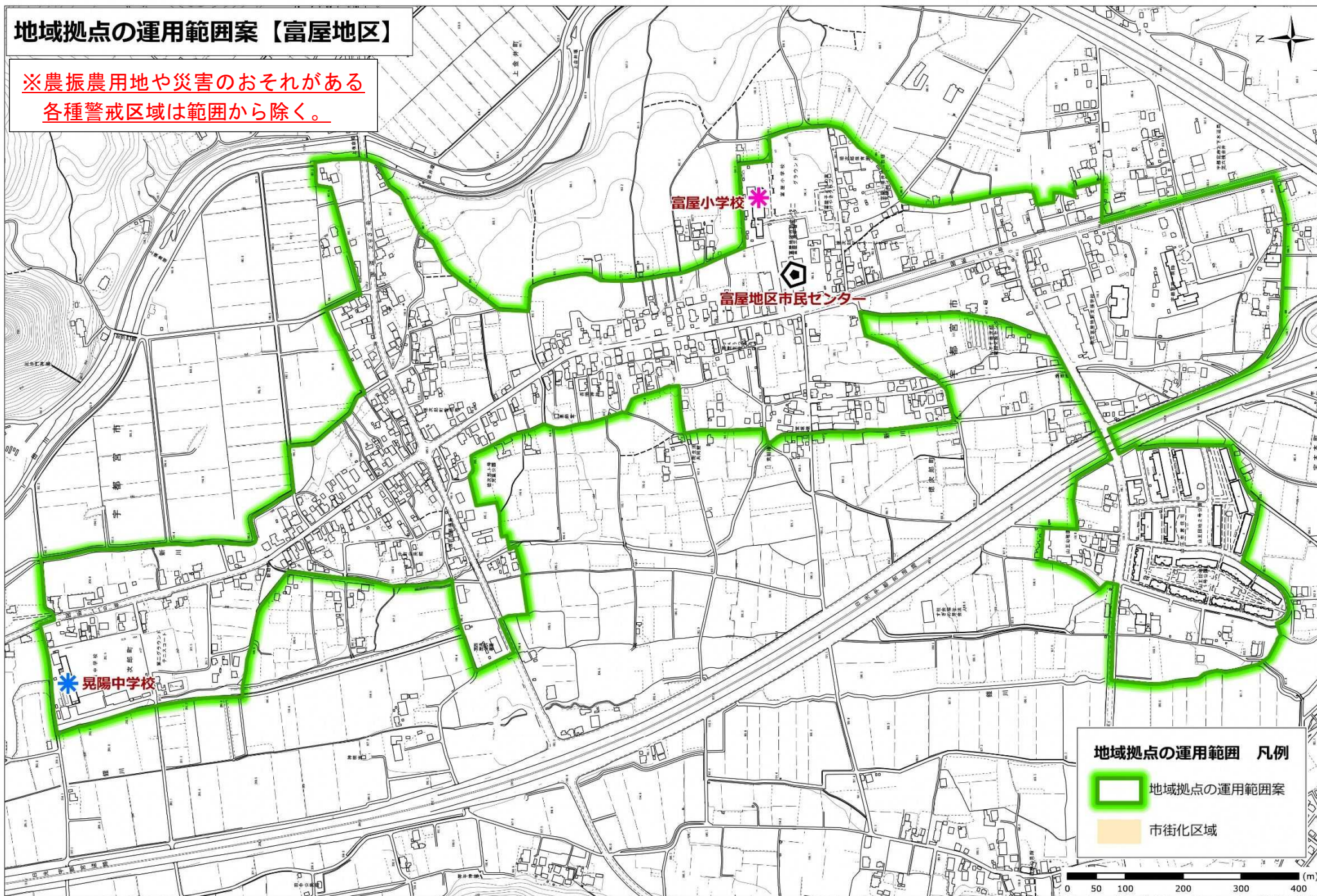
地域拠点の運用範囲案【篠井地区】

※農振農用地や災害のおそれがある
各種警戒区域は範囲から除く。



地域拠点の運用範囲案【富屋地区】

※農振農用地や災害のおそれがある
各種警戒区域は範囲から除く。



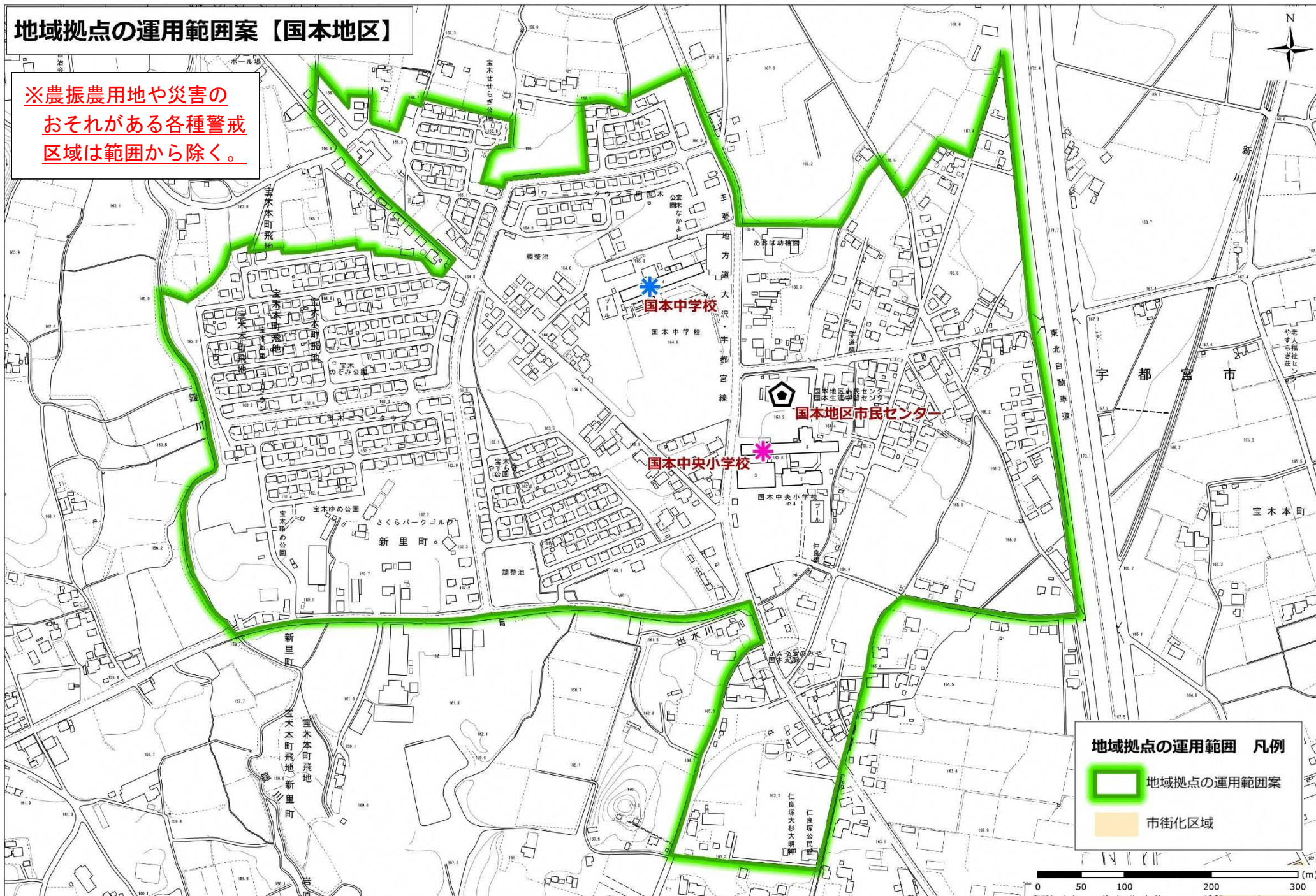
地域拠点の運用範囲 凡例

- 地域拠点の運用範囲案
- 市街化区域

0 50 100 200 300 400 (m)

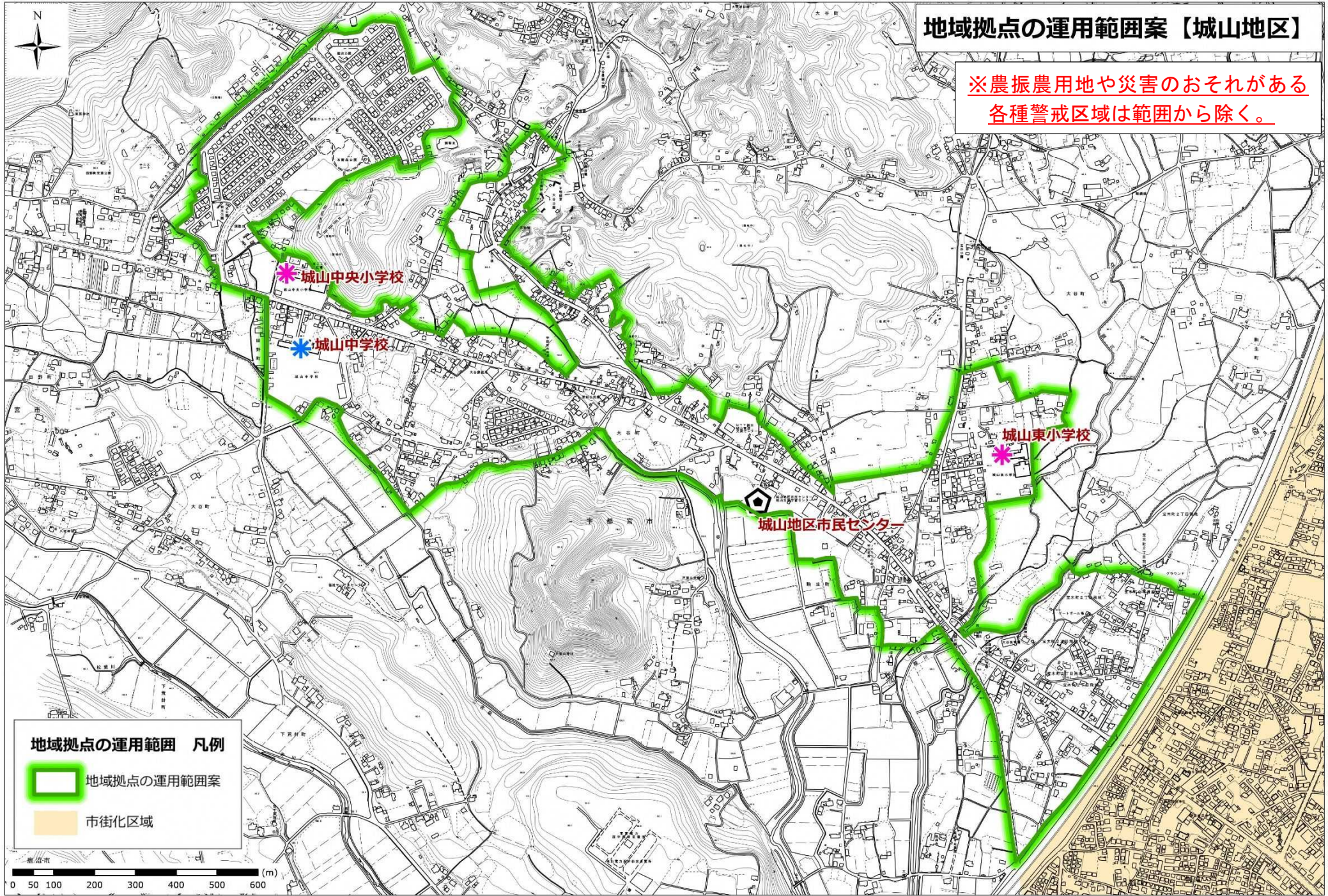
地域拠点の運用範囲案【国本地区】

※農振農用地や災害のおそれがある各種警戒区域は範囲から除く。





地域拠点の運用範囲案【城山地区】

※農振農用地や災害のおそれがある
各種警戒区域は範囲から除く。



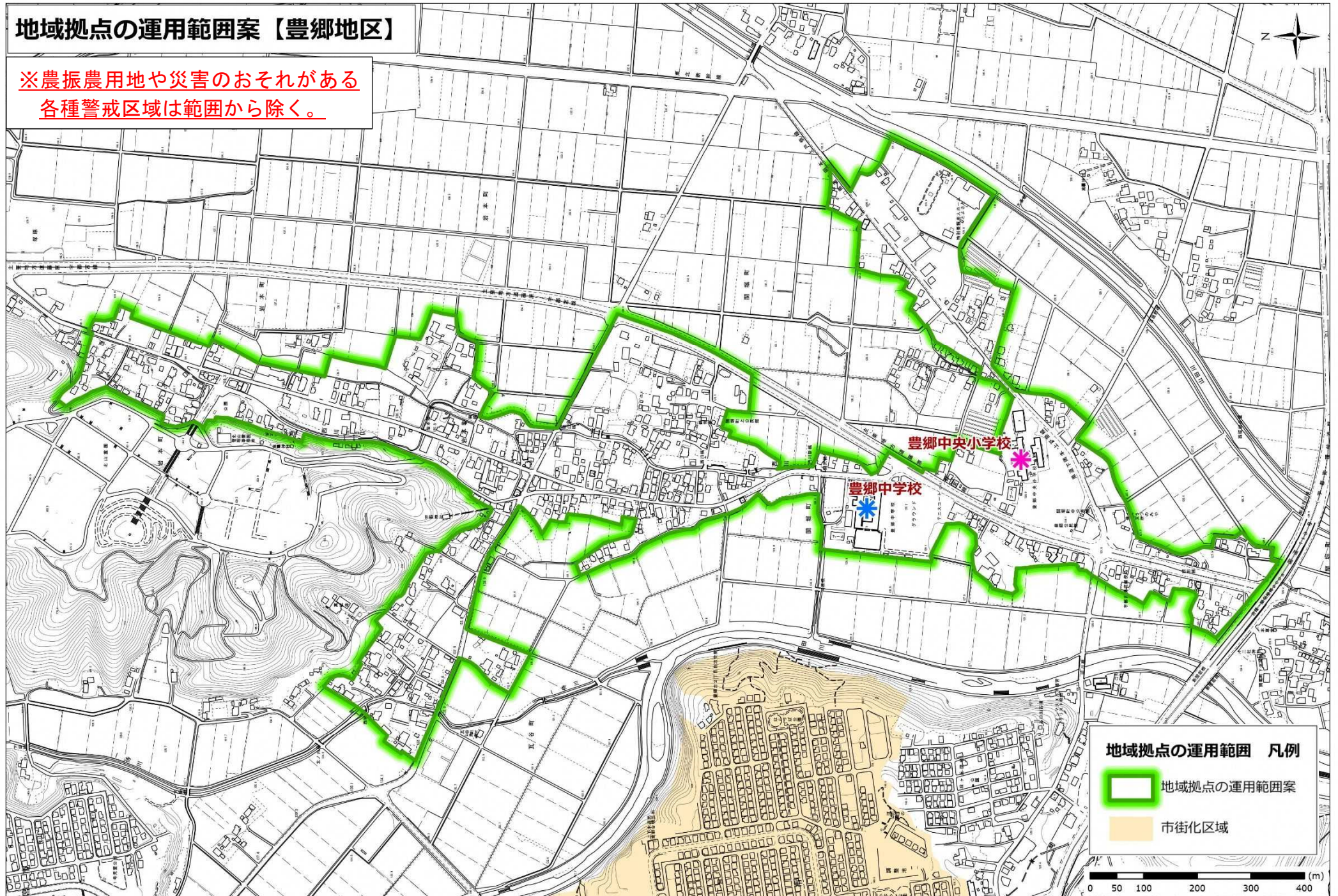
地域拠点の運用範囲 凡例

-  地域拠点の運用範囲案
-  市街化区域

0 50 100 200 300 400 500 600 (m)

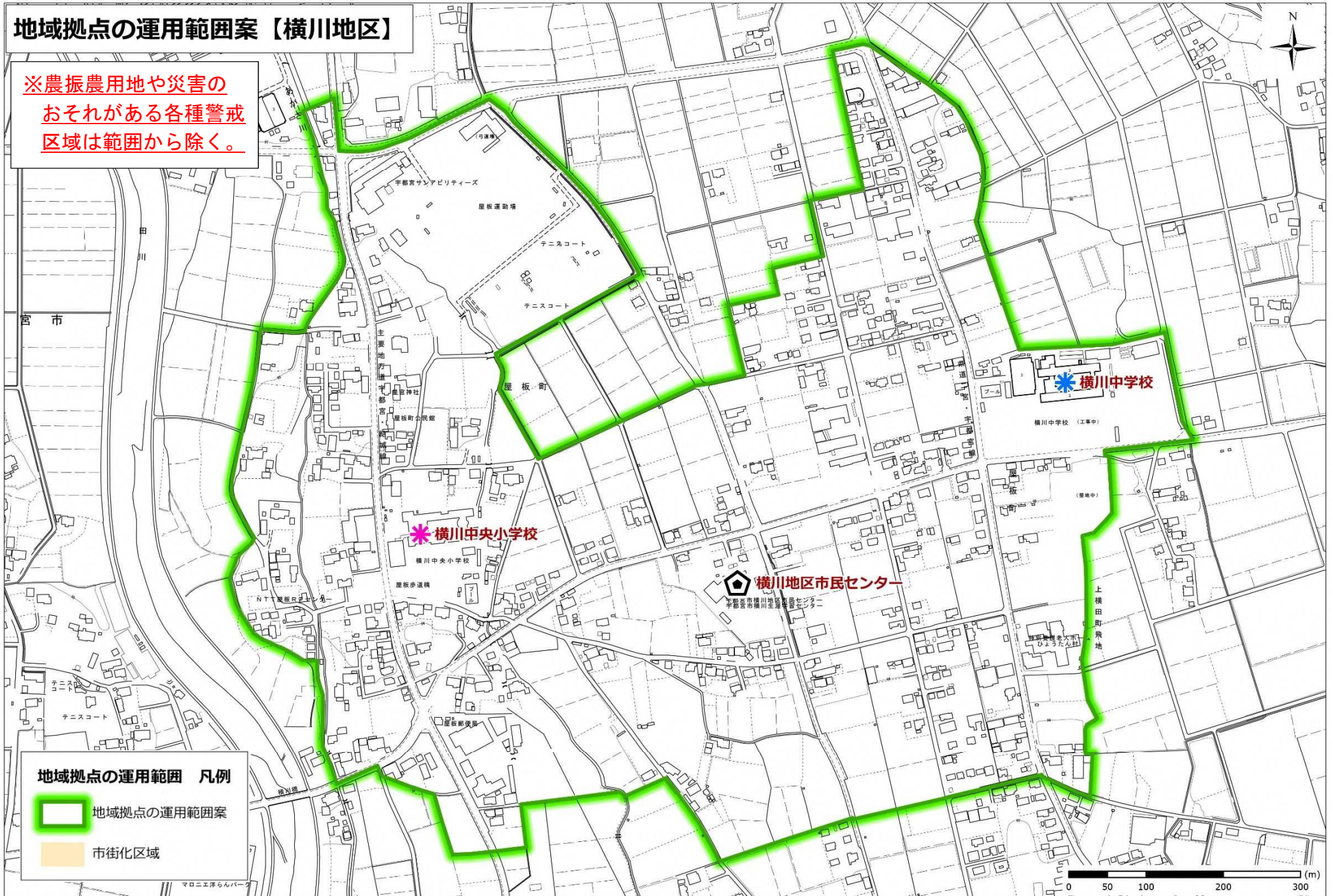
地域拠点の運用範囲案【豊郷地区】

※農振農用地や災害のおそれがある
各種警戒区域は範囲から除く。



地域拠点の運用範囲案【横川地区】

※農振農用地や災害のおそれがある各種警戒区域は範囲から除く。



地域拠点の運用範囲 凡例

- 地域拠点の運用範囲案
- 市街化区域



地域拠点の運用範囲案【平石地区】

※農振農用地や災害のおそれがある
各種警戒区域は範囲から除く。

