

優先整備区間（宇都宮市区間）平面図

宇都宮市サッカー場 S=1:2,500

栃木県立県央産業技術専門校

6. 宇都宮大学陽東キャンパス

4. 峰

5. 陽東3丁目

ベルモール

宇都宮市立陽東小学校

宇都宮大学工学部

宇都宮市立峰小学校

※ この図は、LRT整備事業に係る都市計画に基づき、軌道線形や停留場等の位置を分かりやすく示したものです。  
 ※ LRT整備にあたっては、この他に側道や歩道等の整備を行う箇所もあり、それらについては現在、検討中です。  
 ※ 記載の施設については軌道より500m以内の主要なものを明記しています。

凡例

- 道路
- 軌道
- 停留場



優先整備区間（宇都宮市区間）平面図

S=1:2,500

9. 飛山城跡

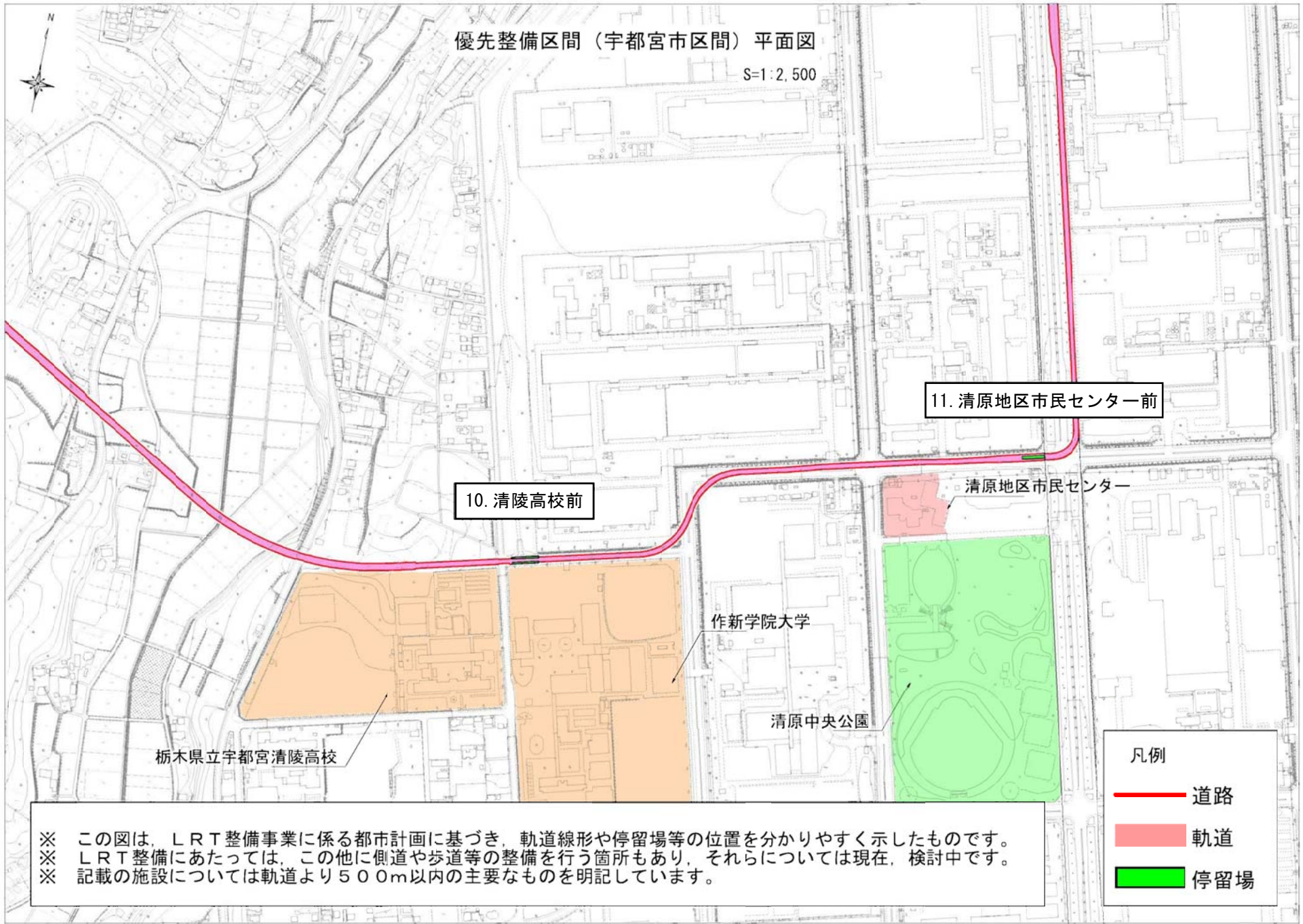
凡例

— 道路

— 軌道

— 停留場

※ この図は、LRT整備事業に係る都市計画に基づき、軌道線形や停留場等の位置を分かりやすく示したものです。  
※ LRT整備にあたっては、この他に側道や歩道等の整備を行う箇所もあり、それらについては現在、検討中です。  
※ 記載の施設については軌道より500m以内の主要なものを明記しています。



優先整備区間（宇都宮市区間）平面図

S=1:2,500

10. 清陵高校前

11. 清原地区市民センター前

栃木県立宇都宮清陵高校

作新学院大学

清原中央公園

清原地区市民センター

凡例

— 道路

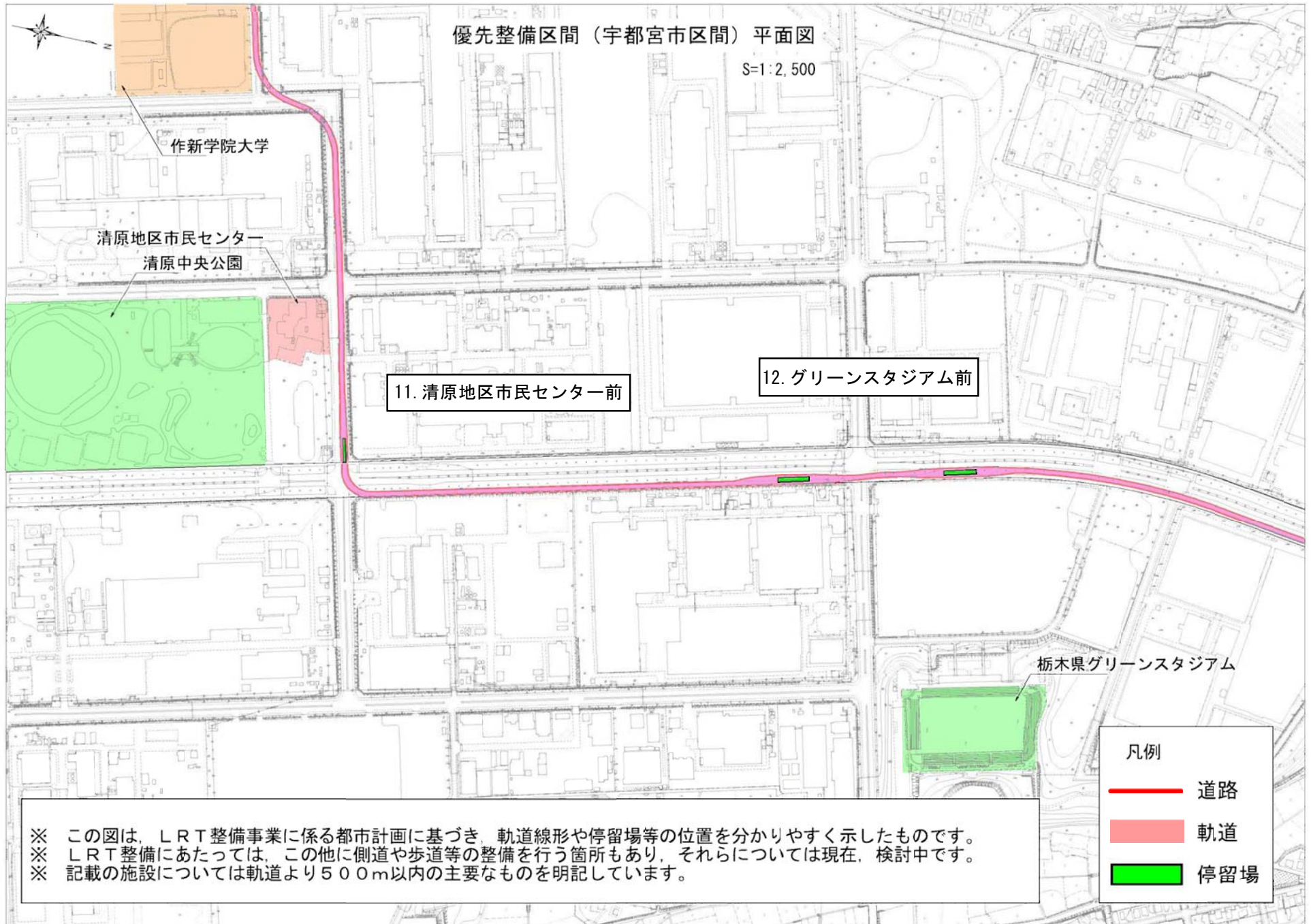
■ 軌道

■ 停留場

※ この図は、LRT整備事業に係る都市計画に基づき、軌道線形や停留場等の位置を分かりやすく示したものです。  
 ※ LRT整備にあたっては、この他に側道や歩道等の整備を行う箇所もあり、それらについては現在、検討中です。  
 ※ 記載の施設については軌道より500m以内の主要なものを明記しています。

優先整備区間（宇都宮市区間）平面図

S=1:2,500



作新学院大学

清原地区市民センター  
清原中央公園

11. 清原地区市民センター前

12. グリーンスタジアム前

栃木県グリーンスタジアム

凡例

— 道路

— 軌道

■ 停留場

※ この図は、LRT整備事業に係る都市計画に基づき、軌道線形や停留場等の位置を分かりやすく示したものです。  
※ LRT整備にあたっては、この他に側道や歩道等の整備を行う箇所もあり、それらについては現在、検討中です。  
※ 記載の施設については軌道より500m以内の主要なものを明記しています。

優先整備区間（宇都宮市区間）平面図

S=1:2,500



優先整備区間（宇都宮市区間）平面図

S=1:2,500

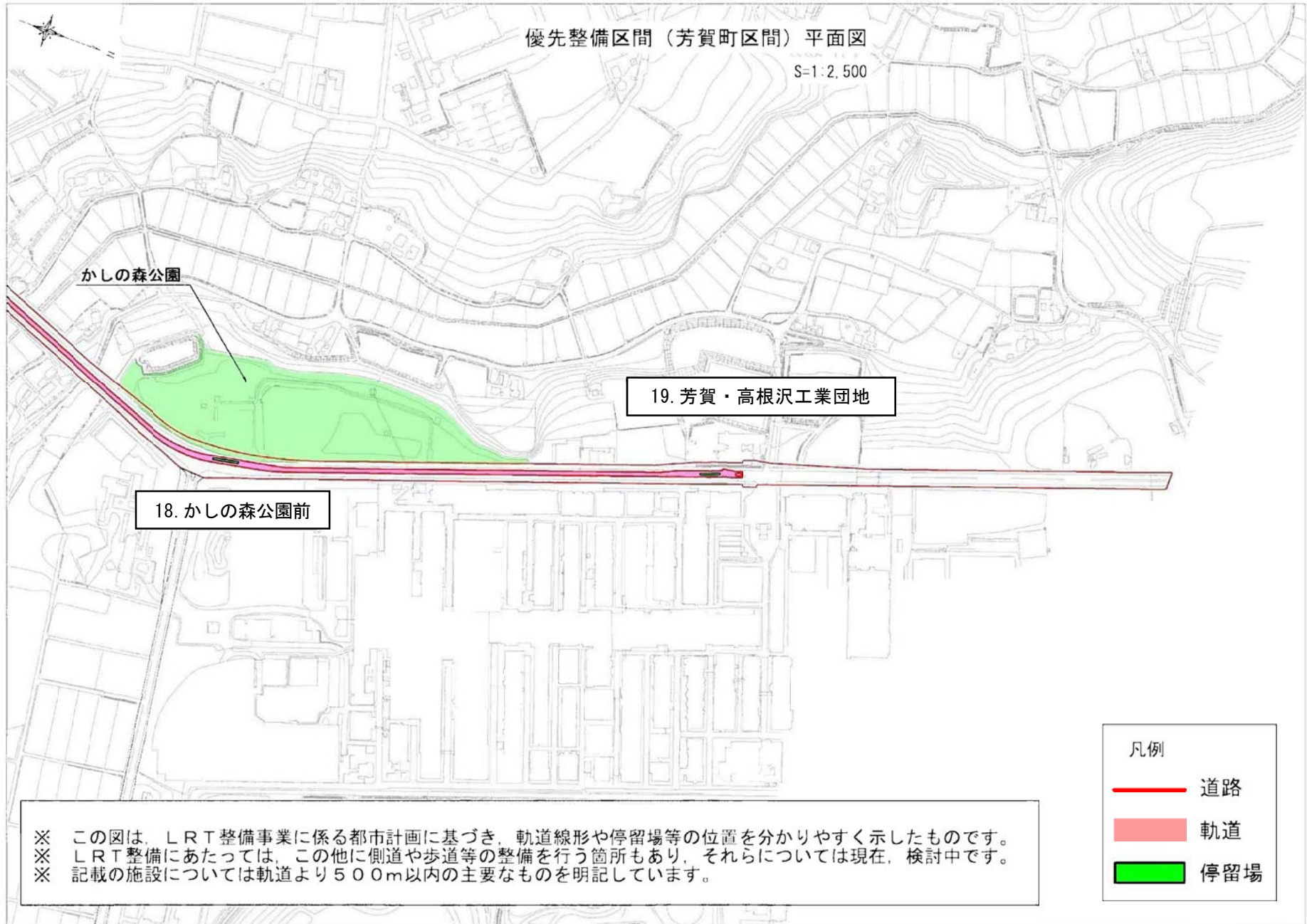






優先整備区間（芳賀町区間）平面図

S=1:2,500



かしの森公園

19. 芳賀・高根沢工業団地

18. かしの森公園前

凡例

道路

軌道

停留場

※ この図は、LRT整備事業に係る都市計画に基づき、軌道線形や停留場等の位置を分かりやすく示したものです。  
※ LRT整備にあたっては、この他に側道や歩道等の整備を行う箇所もあり、それらについては現在、検討中です。  
※ 記載の施設については軌道より500m以内の主要なものを明記しています。