

**(仮称) 大谷スマートインターチェンジ
及び
主要地方道宇都宮今市線 (大谷街道)
整備に係る説明会**

平成27年2月18日 (水)

平成27年2月19日 (木)

宇都宮市・栃木県

本日の説明内容

- 概 要
- 整備効果
- 整備イメージ
- 整備に向けた進め方

(仮称) 大谷スマートインター チェンジの概要

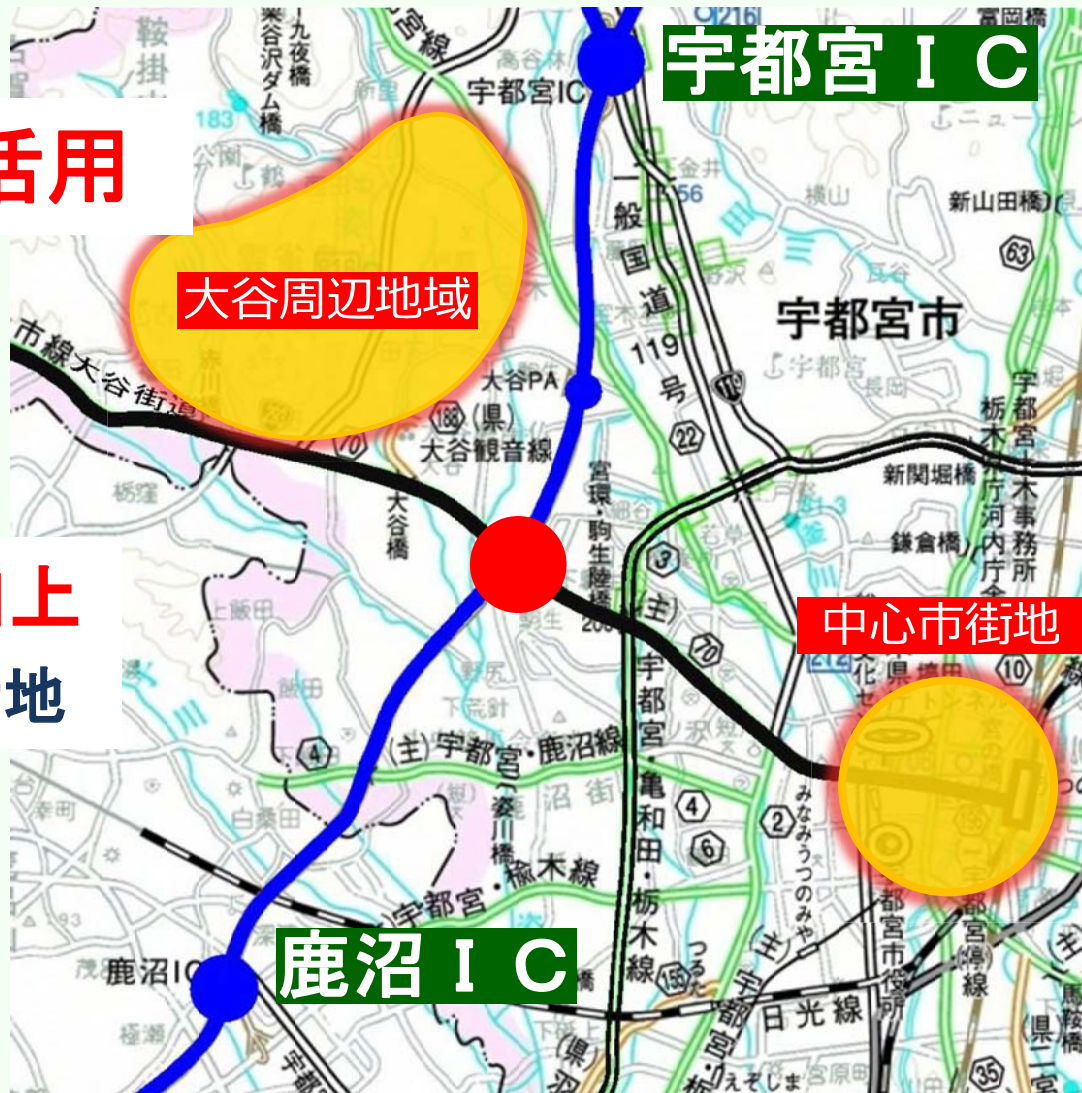
- [※スマートインターチェンジ（以下「スマートIC」）] ●

● 高速道路を活用した機能的なまちづくり

高速道路網の有効活用

地域振興・利便性の向上
大谷周辺地域・中心市街地

高速道路と幹線道路が接続する
利便性の高い位置



● (仮称) 大谷スマート I C の位置

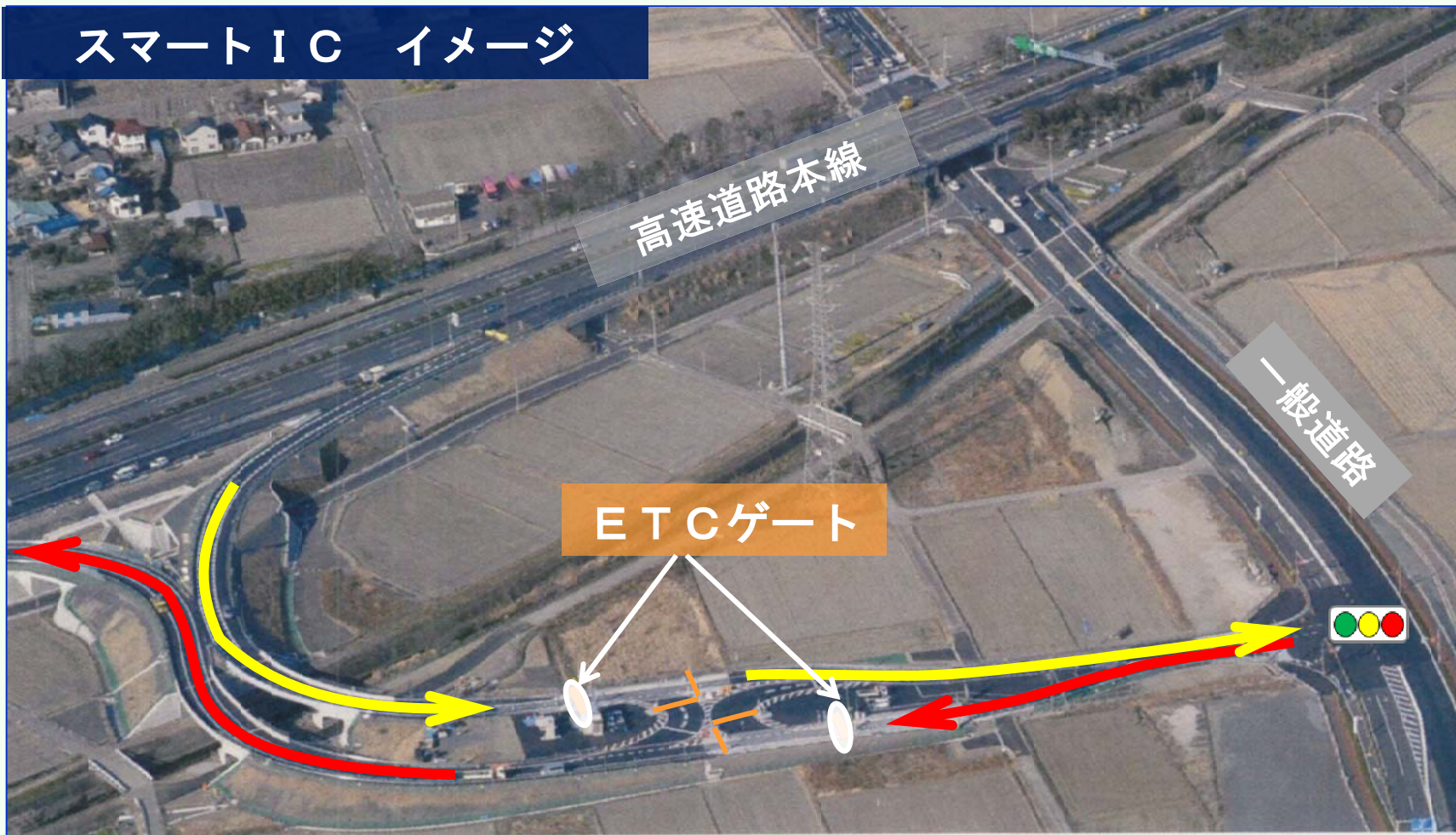


東北自動車道と大谷街道の交差部
スマート I C 設置

● (仮称) 大谷スマートインターチェンジとは

- 高速道路の本線から乗り降りができるETC専用のインターチェンジ

スマートIC イメージ

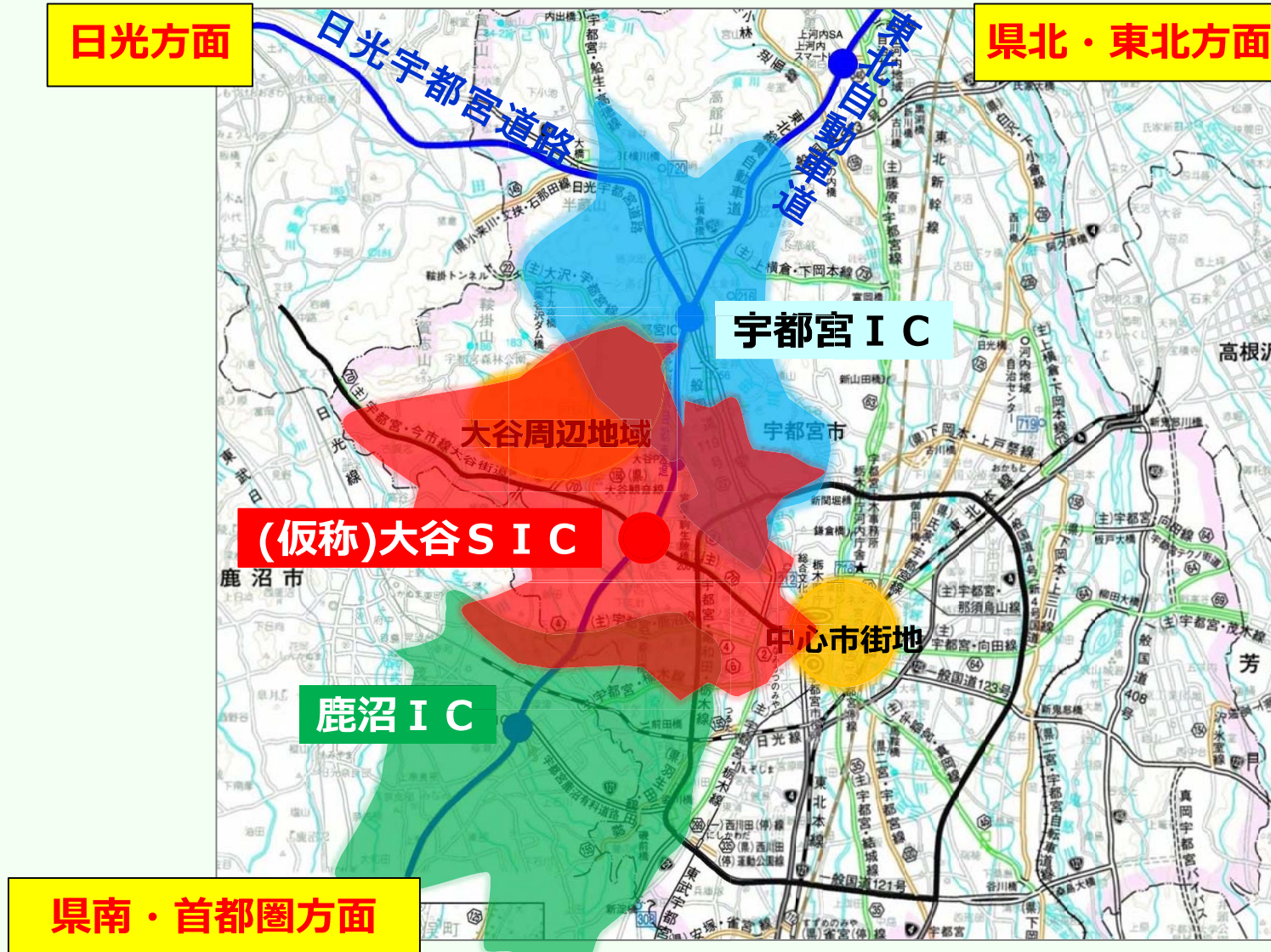


● 参考：高崎玉村スマートIC（関越自動車道） ●

(仮称) 大谷スマートインター チェンジの整備効果



● 高速道路の利用環境の向上



スマートIC周辺の利便性向上

● 大谷周辺地域・中心市街地の振興



広域交流
賑わい創出

中心市街地

商業・業務



コンベンション
107回/年

餃子のまち



宇都宮餃子祭り
14.2万人

大谷周辺地域



大谷寺・資料館・平和観音：25.7万人/年



宇都宮市森林公園：21.7万人/年
ジャパンカップサイクル
ロードレース：6.2万人

地域資源を活かした
観光交流

中心市街地

● 救急救命活動の支援

● 初期救急（休日夜間急患センター）

宇都宮市夜間休日救急診療所

○ 二次救急（病院群輪番制病院）

国立病院機構栃木医療センター

済生会宇都宮病院

地域医療機能推進機構うつのみや病院

国立病院機構宇都宮病院

宇都宮記念病院

◎ 三次救急（救命救急センター）

栃木県救命救急センター

（済生会宇都宮病院）

二次救急

（国立病院機構栃木医療センター）



三次救急 （済生会宇都宮病院）



初期救急 （宇都宮市夜間休日救急診療所）



救急・医療施設への
時間短縮

● 防災機能の強化

① 地域災害対策拠点
(とちぎ福祉プラザ)



② 災害拠点病院
(国立病院機構栃木
医療センター)



③ 災害拠点病院
(済生会宇都宮病院)



⑤ 災害対策本部
(宇都宮市役所)



④ 災害対策本部
(栃木県庁)



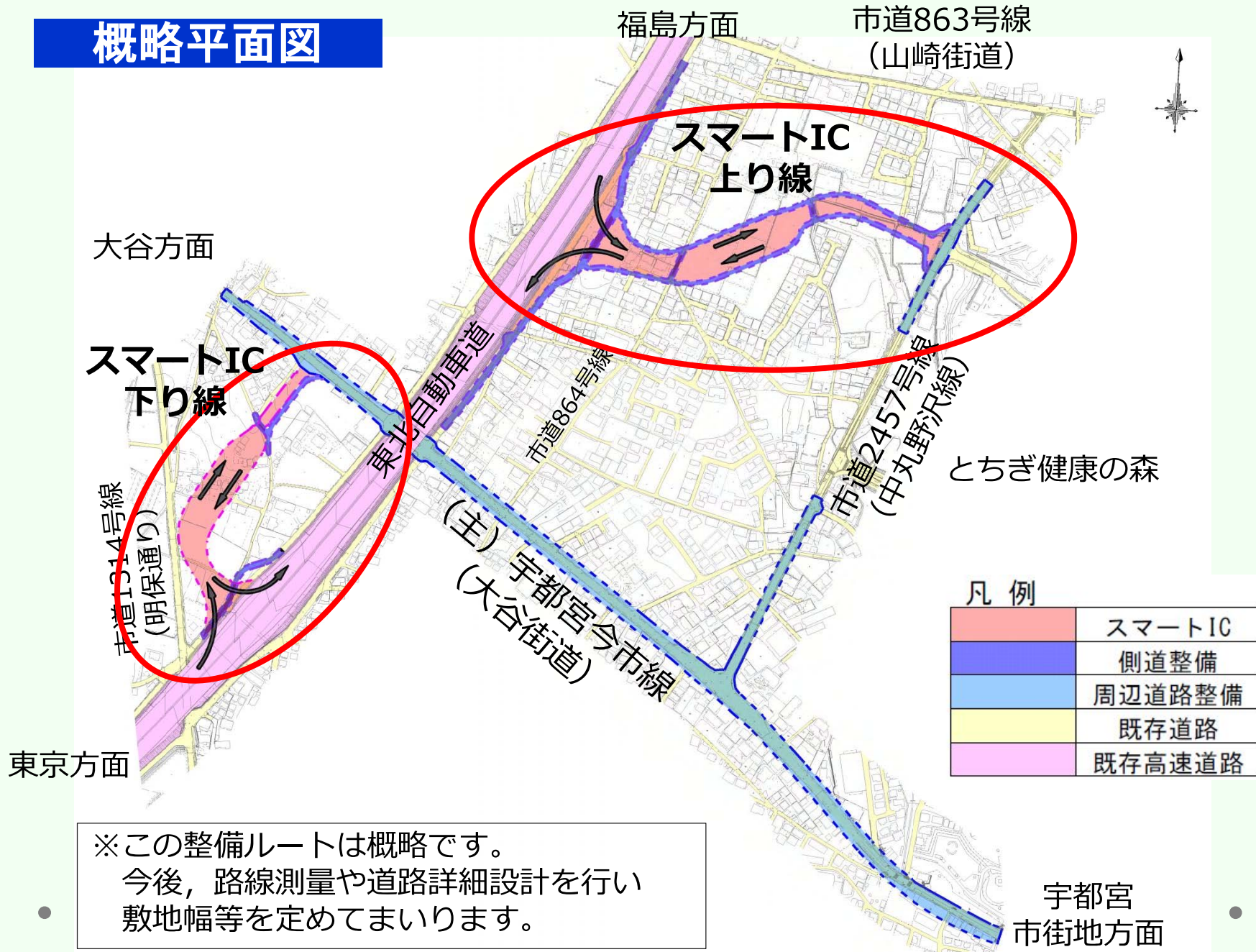
防災拠点や緊急輸送経路のアクセス向上

整備イメージ



●スマートIC及び周辺道路の整備イメージ

概略平面図

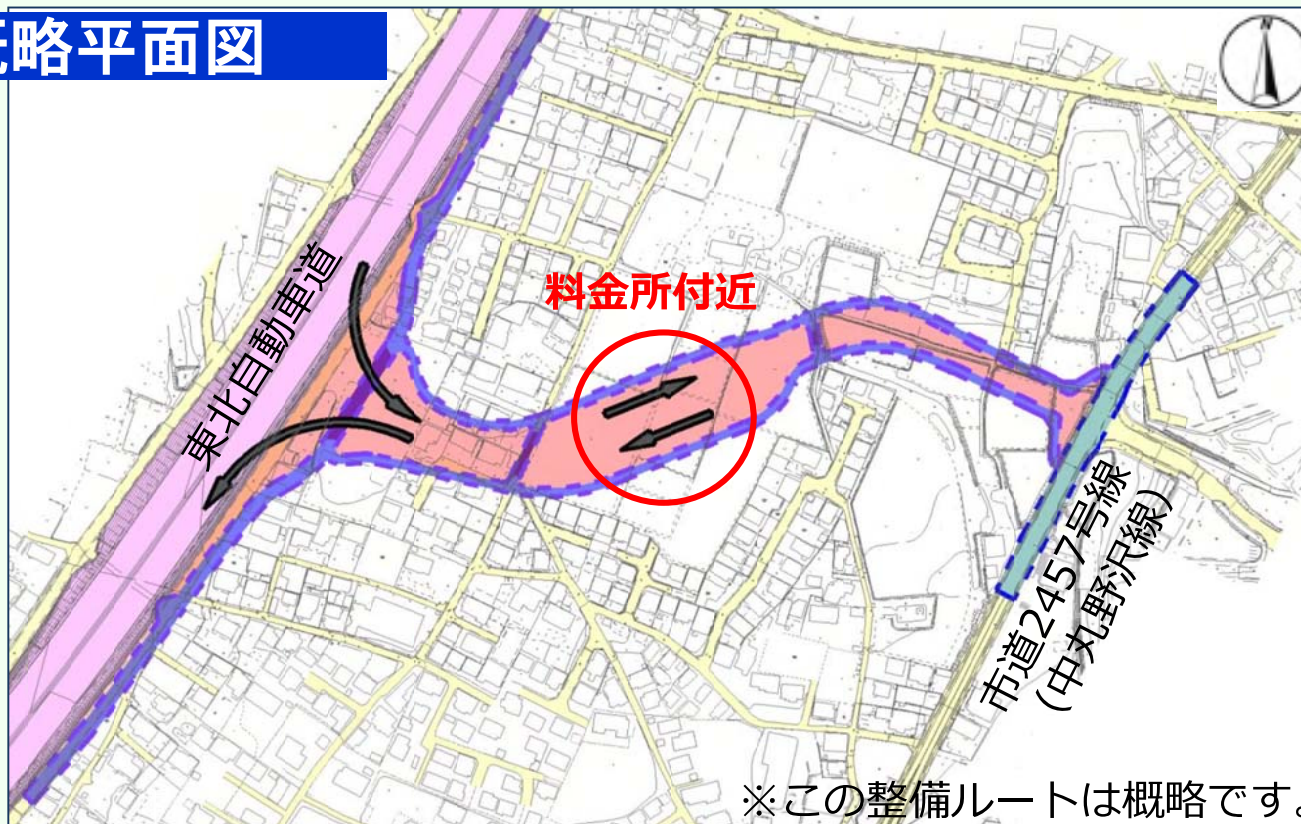


●スマートIC 上り線

料金所付近の断面図

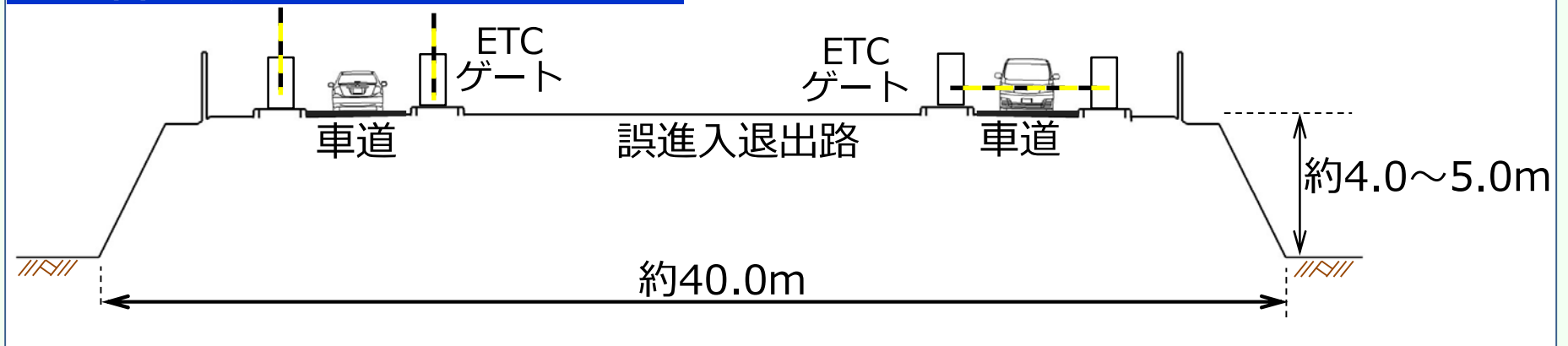


概略平面図

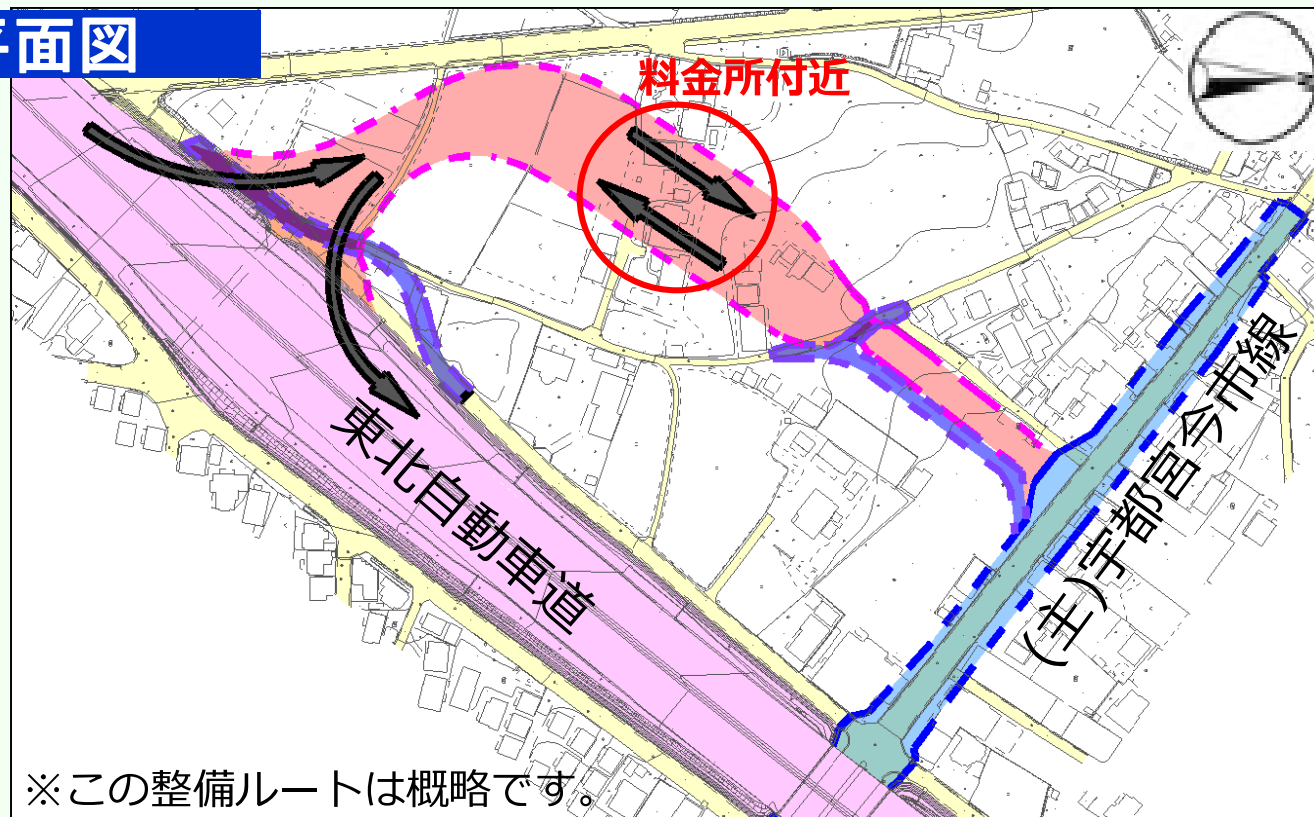


●スマートIC 下り線

料金所付近の断面図



概略平面図



※この整備ルートは概略です。

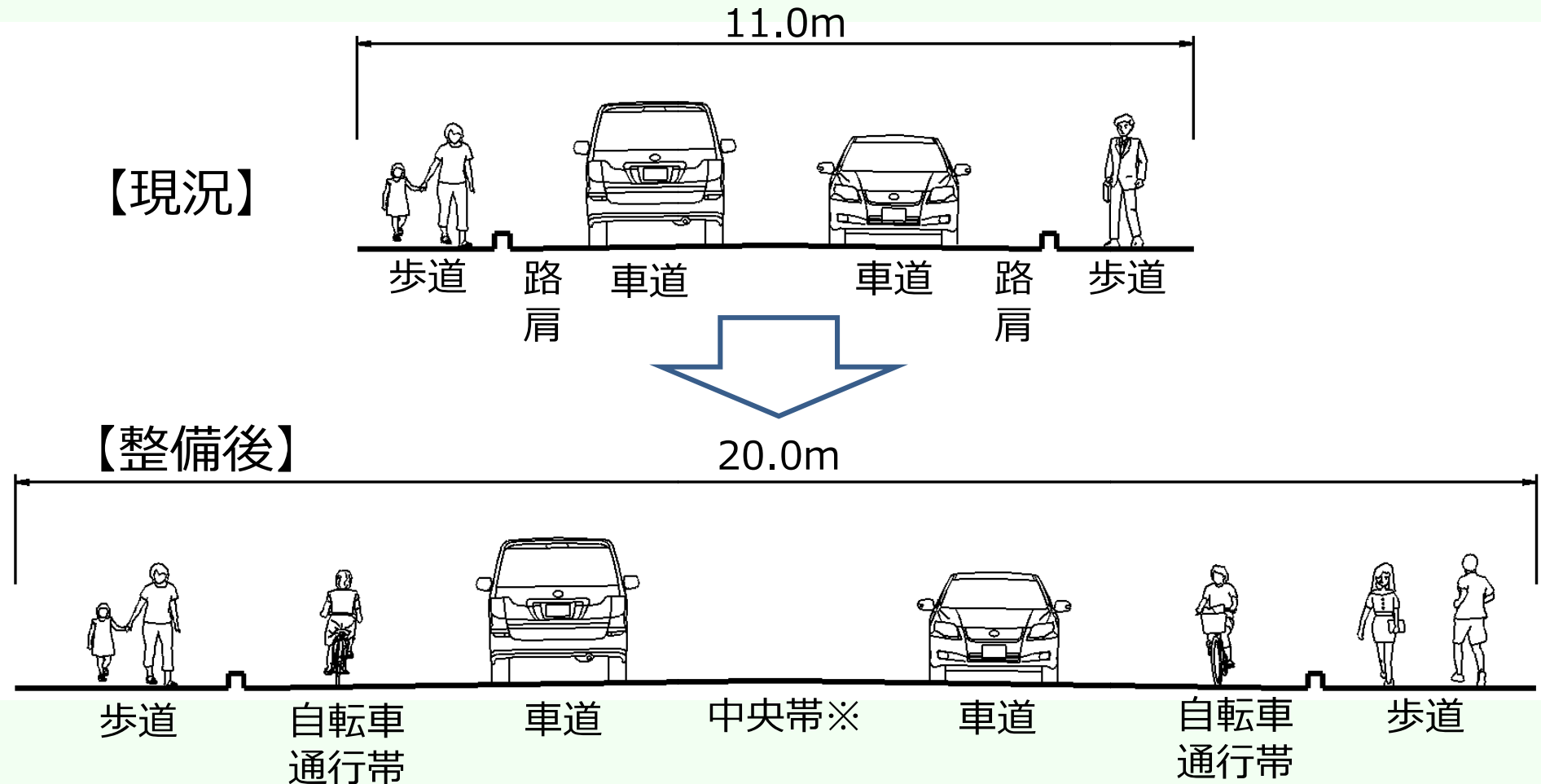
● 主要地方道宇都宮今市線（大谷街道）



- ※この整備ルートは概略です。

● 主要地方道宇都宮今市線（大谷街道）

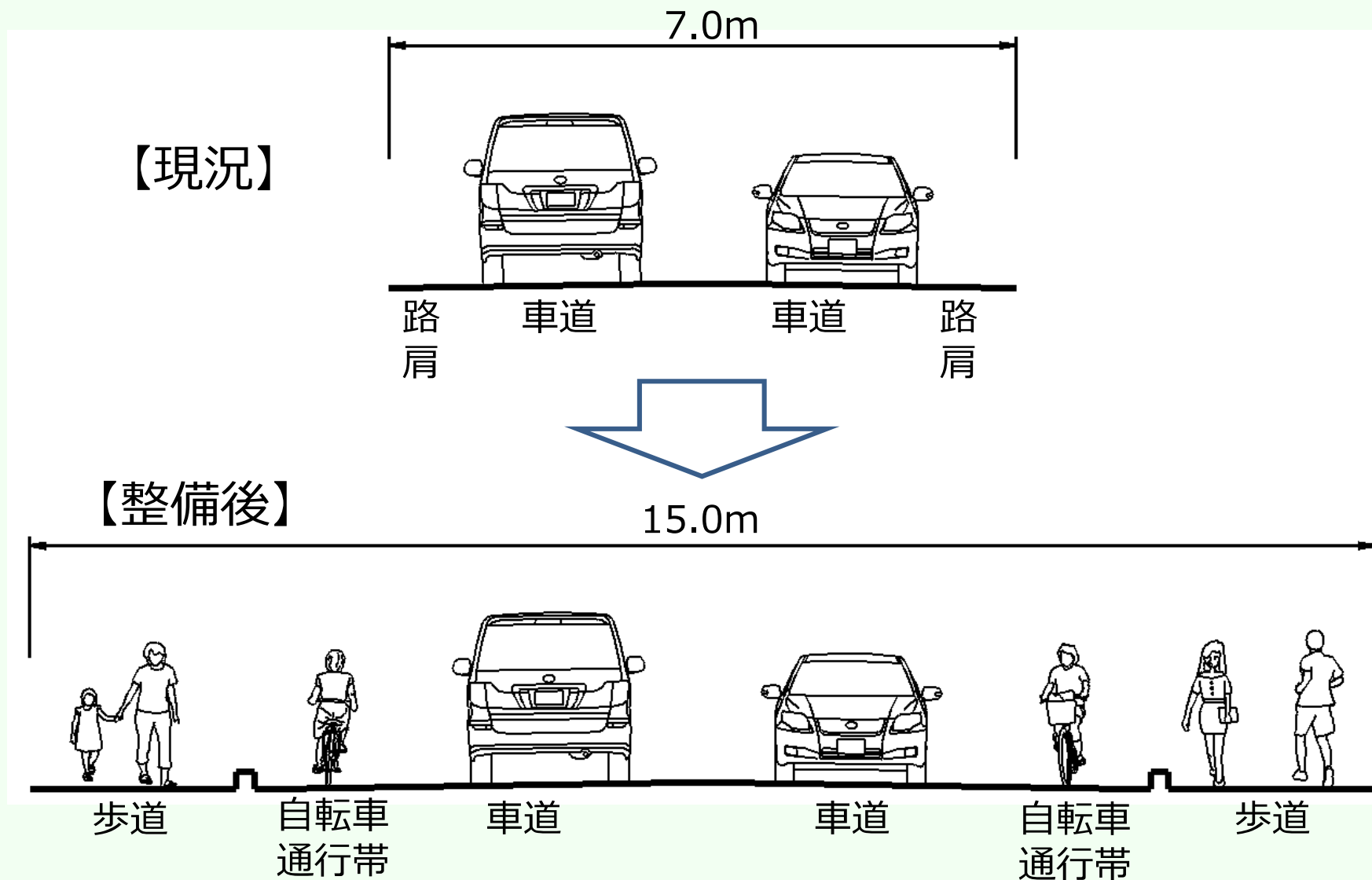
・ 東北自動車道より東側の断面図



※交差点付近は、付加車線(右折レーン)を設置

● 主要地方道宇都宮今市線（大谷街道）

・ 東北自動車道より西側の断面図



●市道2457号線（中丸野沢線）

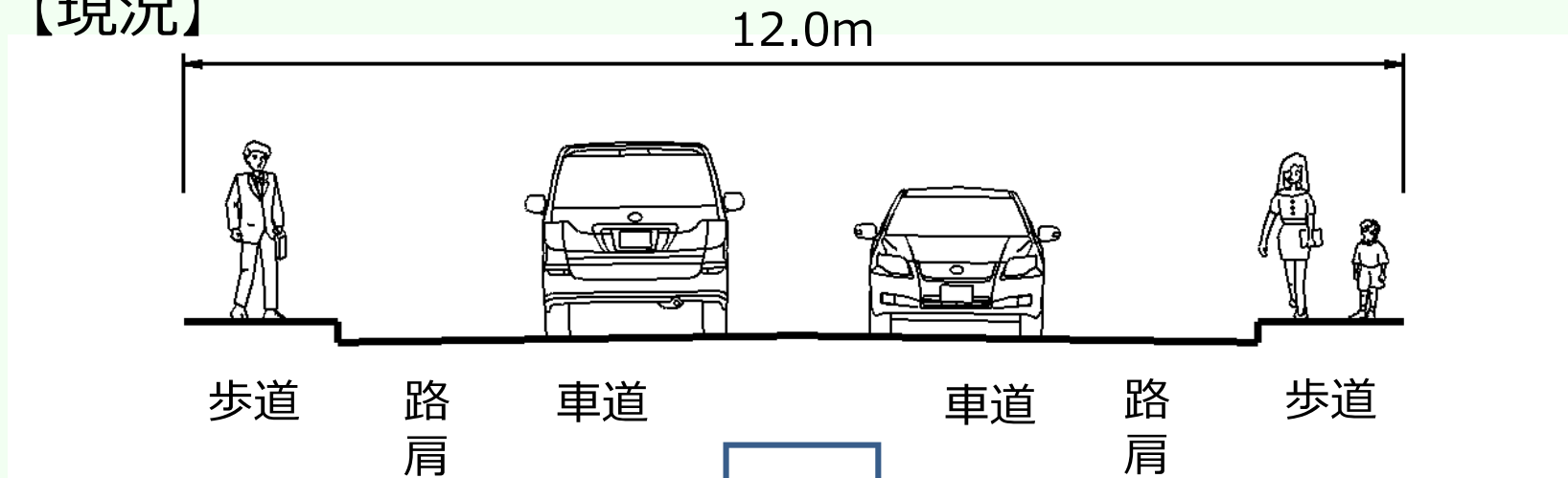


※この整備ルートは概略です。

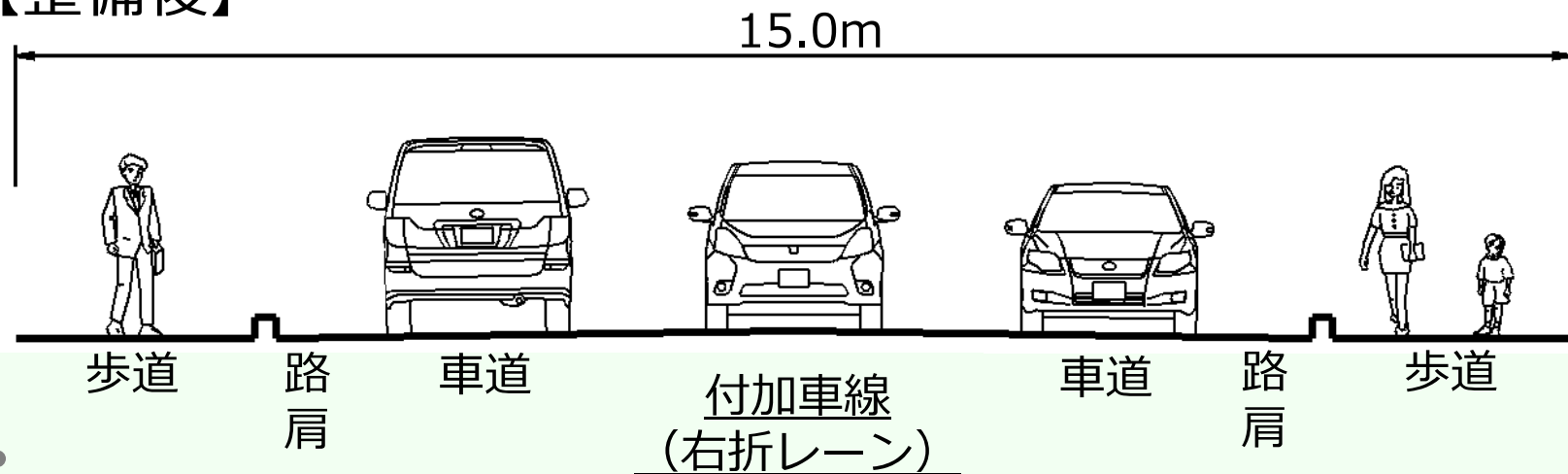
●市道2457号線（中丸野沢線）

標準断面図

【現況】



【整備後】



整備に向けた進め方



● 整備に向けた今後の進め方【スマートIC等】

説明会(H25.11)

事業の概要等について説明



境界の立会い
用地の測量
建物等の調査



現地測量 (H26.2~)

概略設計 ルートや
構造物などの概略検討



移転補償の協議
用地の取得
建物などの移転



説明会 (本日)

ルートや構造物など
概略について説明



インターチェンジ
及び
周辺道路の工事



道路の詳細な測量
設計

工事を実施
するための計画・設計



インターチェンジの開通
及び
周辺道路整備の完了

- 今後とも、ご協力をお願いいたします。
- 事業に関するお問い合わせは、下記にご連絡いただきますようお願いいたします。



- **スマートインターチェンジに関すること**

宇都宮市 建設部 土木管理課

TEL028-632-2509

- **(主)宇都宮今市線（大谷街道）に関すること**

栃木県 県土整備部 宇都宮土木事務所 企画調査課

TEL028-626-3146

● 整備に向けた今後の進め方【大谷街道】

事業説明会(本日)

事業の概要等について
説明



境界の立会い
用地の測量
建物等の調査



現地測量・設計

路線測量
道路の詳細設計など



移転補償の交渉
用地の取得
建物などの移転



詳細設計説明会

詳細設計の結果を
提示して説明



工事発注
土木工事



用地幅杭設置

道路計画の幅杭を
現地に設置



完 成