元今泉2丁目

36　番地

座標面積計算書

世界測地系
平成 18 年 8 月 1 日

地　　番	３６番地１
土地の所在	宇都宮市元今泉２丁目

境界点	X 座標	Y 座標	辺長	方向角	備考
B39-1	62749.578	6155.133	4.994	338° 32′30″	
B39-2	62754.226	6153.306	13.318	29° 10′57″	
B39-3	62765.854	6159.800	5.018	66° 47′11″	
B39-4	62767.832	6164.412	15.552	103° 53′20″	
B39-9	62764.099	6179.509	10.163	198° 24′42″	
B39-17	62754.456	6176.299	11.314	198° 24′34″	
B39-16	62743.721	6172.726	18.542	288° 24′48″	

土地の形状

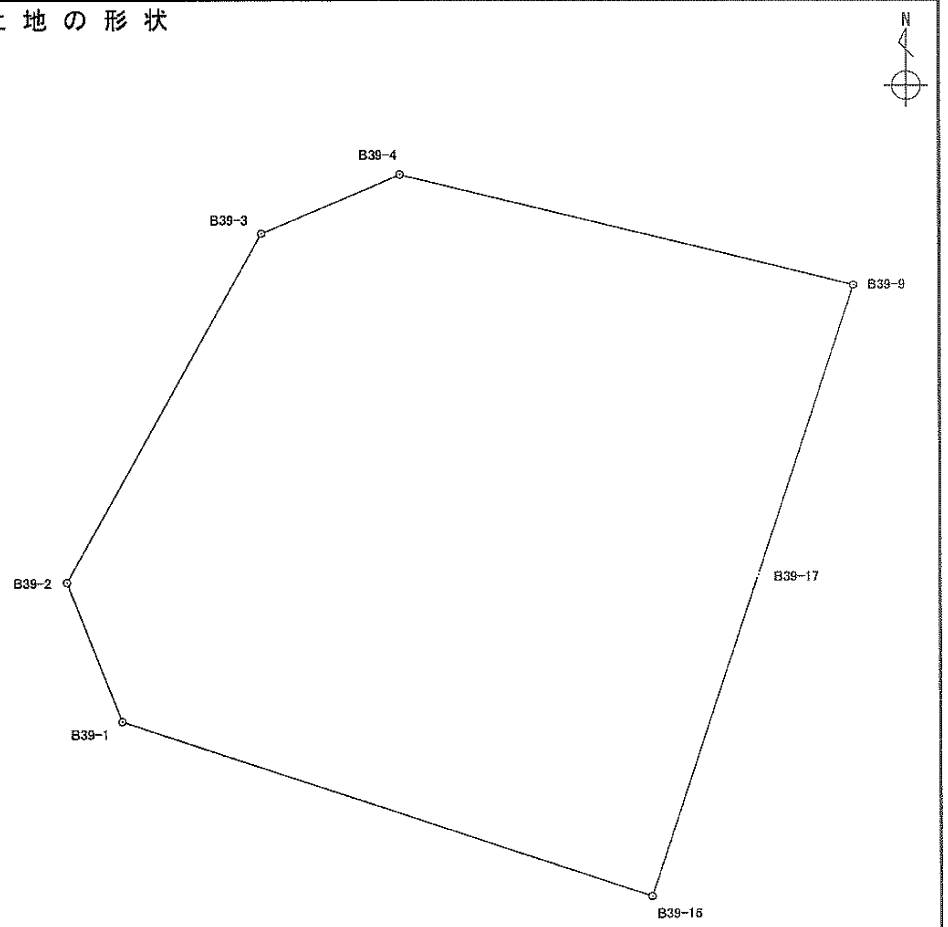

縮尺：任意

面積算出公式

$$A = \frac{1}{2} \Sigma X_n \times (Y_{n+1} - Y_{n-1})$$

面　積	412.8572365 ㎡	地　　目	宅地
地　積	412.85 ㎡	備　　考	

座標面積計算書

世界測地系
平成 18 年 8 月 1 日

地　　番	３６番地２
土地の所在	宇都宮市元今泉２丁目

境界点	X 座標	Y 座標	辺長	方向角	備考
B39-9	62764.099	6179.509	6.969	103° 55′ 00″	
B39-10	62762.423	6186.273	10.707	198° 20′ 43″	
B39-19	62752.260	6182.903	6.960	288° 23′ 36″	
B39-17	62754.456	6176.299	10.163	18° 24′ 42″	

土地の形状

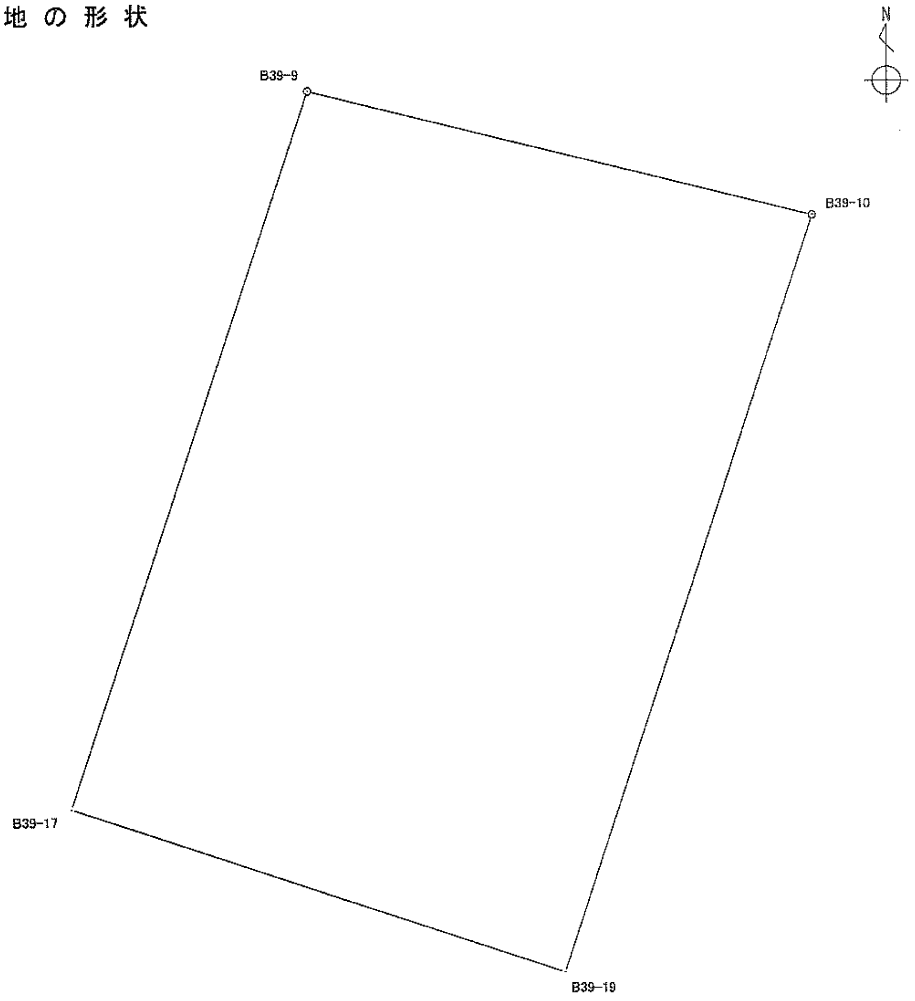

縮尺：任意

面積算出公式

$$A = \frac{1}{2} \Sigma X_n \times (Y_{n+1} - Y_{n-1})$$

面　積	72.5610920 ㎡	地　目	宅地
地　積	72.56 ㎡	備　考	

座標面積計算書

世界測地系
平成 18 年 8 月 1 日

地　　番	36番地3
土地の所在	宇都宮市元今泉2丁目

境界点	X 座標	Y 座標	辺長	方向角	備考
B39-5	62759.576	6197.783	5.004	145° 29′38″	
B39-6	62755.452	6200.618	8.787	187° 13′28″	
B39-12	62746.735	6199.513	8.312	288° 24′08″	
B39-21	62749.359	6191.626	9.193	288° 23′44″	
B39-19	62752.260	6182.903	10.707	18° 20′43″	
B39-10	62762.423	6186.273	11.857	103° 53′36″	

土地の形状

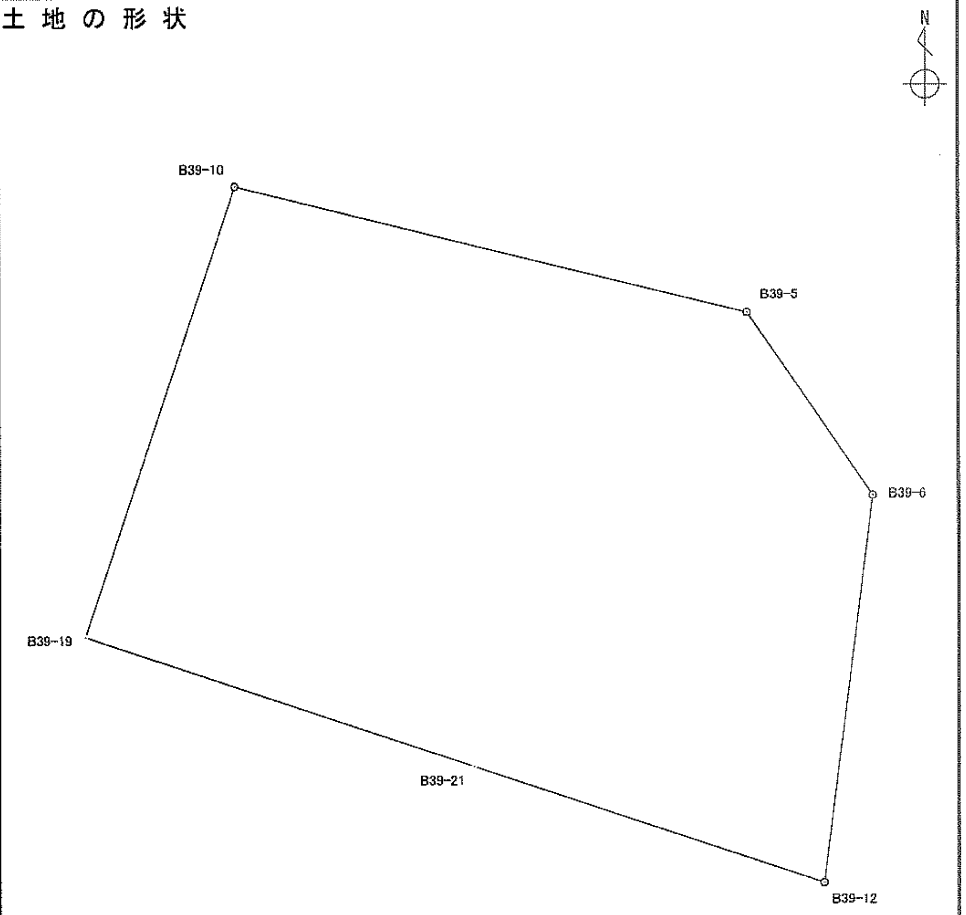

縮尺：任意

面積算出公式

$$A = \frac{1}{2} \Sigma X_n \times (Y_{n+1} - Y_{n-1})$$

面　積	179.7810150 ㎡	地　目	宅地
地　積	179.78 ㎡	備　考	

座標面積計算書

世界測地系
平成 18 年 8 月 1 日

地　　番	３６番地４
土地の所在	宇都宮市元今泉２丁目

境界点	X 座標	Y 座標	辺長	方向角	備考
B39-7	62739.185	6198.567	5.012	237° 57′43″	
B39-8	62736.526	6194.318	6.619	288° 24′27″	
B39-14	62738.616	6188.038	11.326	18° 28′07″	
B39-21	62749.359	6191.626	8.312	108° 24′08″	
B39-12	62746.735	6199.513	7.609	187° 08′31″	

土地の形状

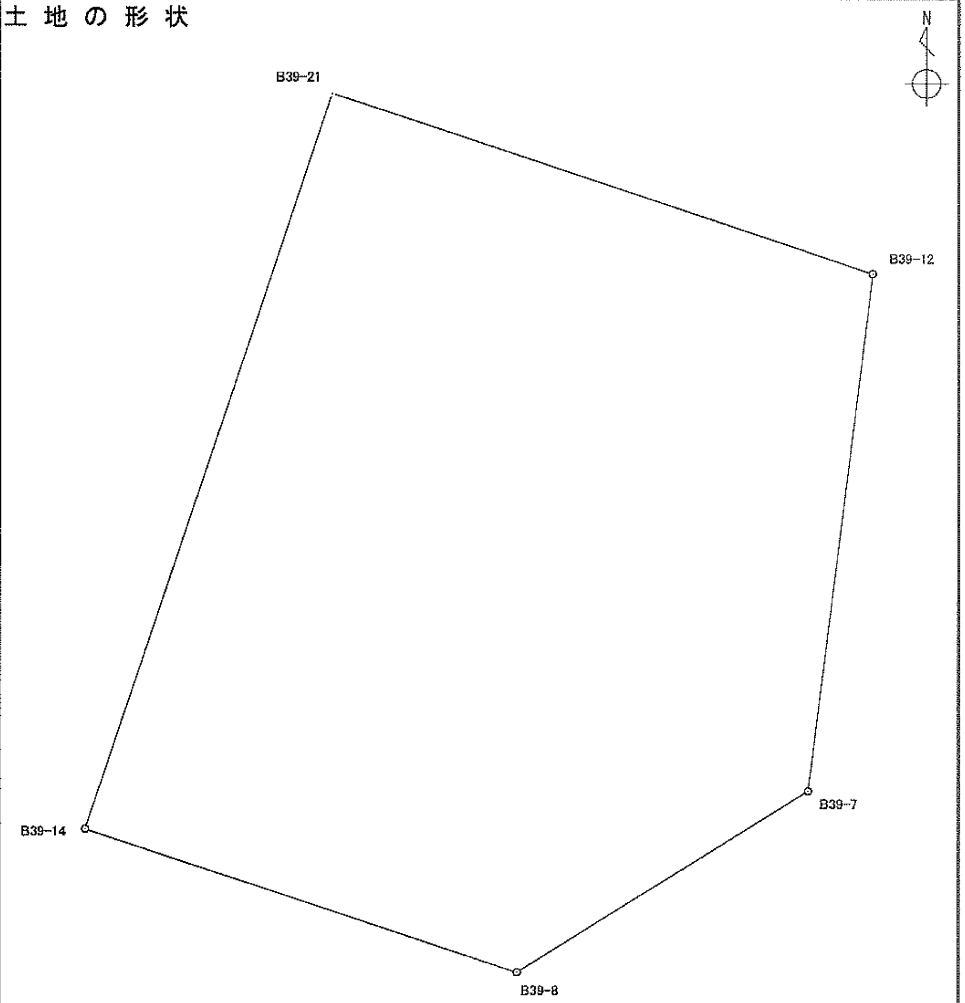

縮尺：任意

面積算出公式

$$A = \frac{1}{2} \Sigma X_n \times (Y_{n+1} - Y_{n-1})$$

面　積	99.3397795 ㎡	地　　目	宅地
地　積	99.33 ㎡	備　　考	

座標面積計算書

世界測地系
平成 18 年 8 月 1 日

地　　番	36番地5
土地の所在	宇都宮市元今泉2丁目

境界点	X 座標	Y 座標	辺長	方向角	備考
B39-14	62738.616	6188.038	16.141	288° 26′18″	
B39-16	62743.721	6172.726	11.314	18° 24′34″	
B39-17	62754.456	6176.299	6.960	108° 23′36″	
B39-19	62752.260	6182.903	9.193	108° 23′44″	
B39-21	62749.359	6191.626	11.326	198° 28′07″	

土地の形状

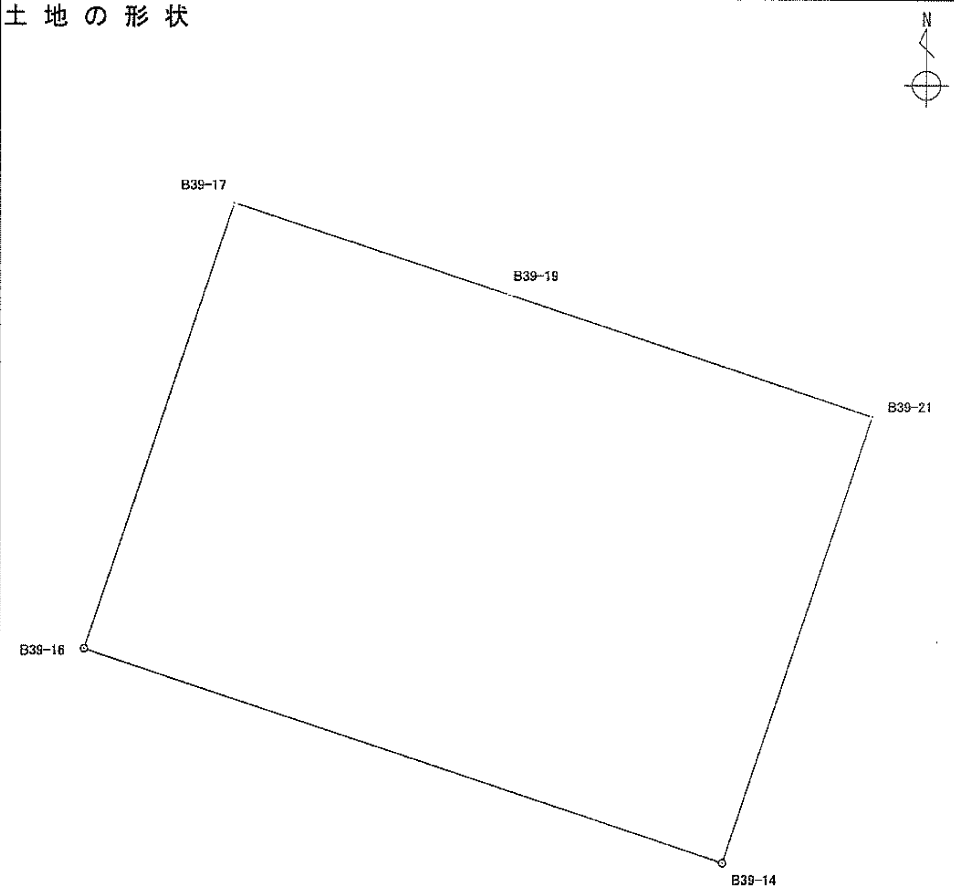

縮尺：任意

面積算出公式

$$A = \frac{1}{2} \Sigma X_n \times (Y_{n+1} - Y_{n-1})$$

面　積	182.7814890 ㎡	地　目	宅地
地　積	182.78 ㎡	備　考	

元今泉2丁目

37　番地

座標面積計算書

世界測地系
平成 18 年 8 月 1 日

地　　番	３７番地１
土地の所在	宇都宮市元今泉２丁目

境界点	X 座標	Y 座標	辺長	方向角	備考
B37-3	62815.092	6118.778	5.001	62° 34′ 45″	
B37-4	62817.395	6123.217	9.614	110° 23′ 57″	
B37-14	62814.044	6132.228	11.712	200° 26′ 19″	
B37-26	62803.069	6128.138	12.149	290° 27′ 06″	
B37-12	62807.314	6116.755	8.037	14° 34′ 45″	

土地の形状

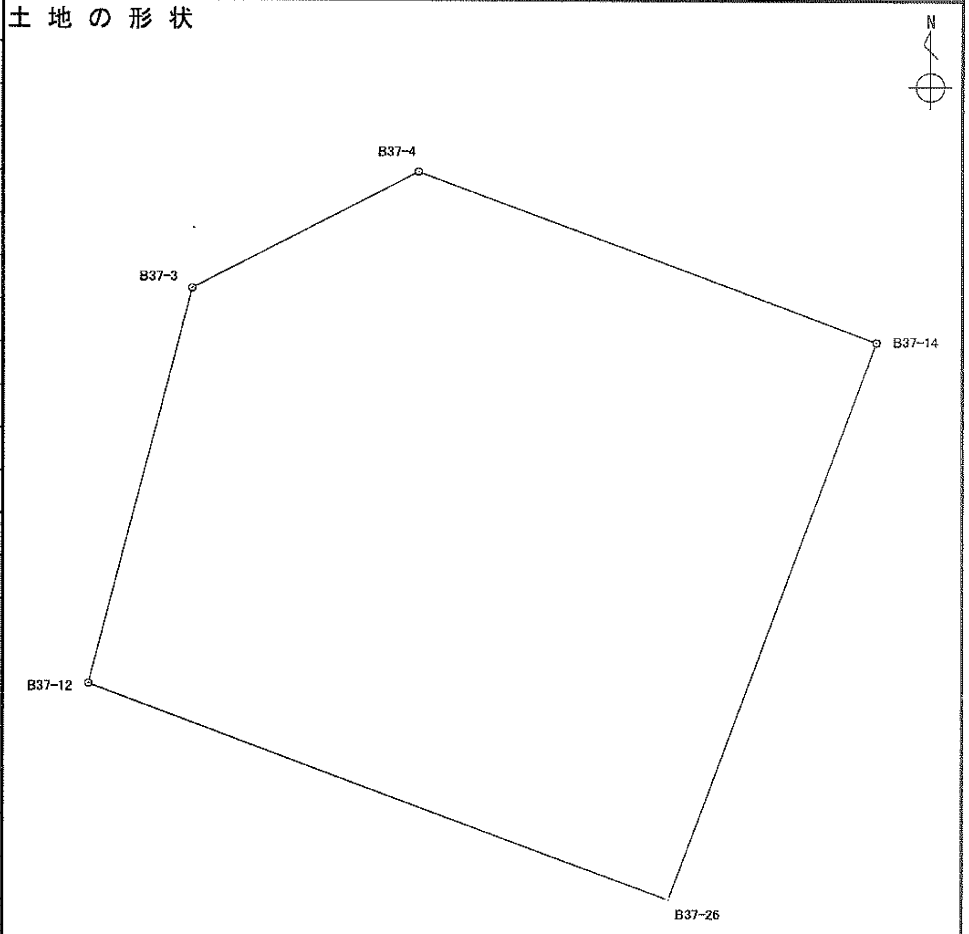

縮尺：任意

面積算出公式

$$A = \frac{1}{2} \Sigma X_n \times (Y_{n+1} - Y_{n-1})$$

面　積	142.3260505 ㎡	地　目	宅地
地　積	142.32 ㎡	備　考	

座標面積計算書

世界測地系
平成18年 8月 1日

地番	37番地2
土地の所在	宇都宮市元今泉2丁目

境界点	X座標	Y座標	辺長	方向角	備考
B37-14	62814.044	6132.228	10.972	110° 28′ 29″	
B37-30	62810.206	6142.507	13.598	200° 26′ 46″	
B37-31	62797.465	6137.757	3.567	290° 33′ 49″	
B37-24	62798.718	6134.417	1.881	20° 36′ 09″	
B37-25	62800.479	6135.079	7.408	290° 27′ 46″	
B37-26	62803.069	6128.138	11.712	20° 26′ 19″	

土地の形状

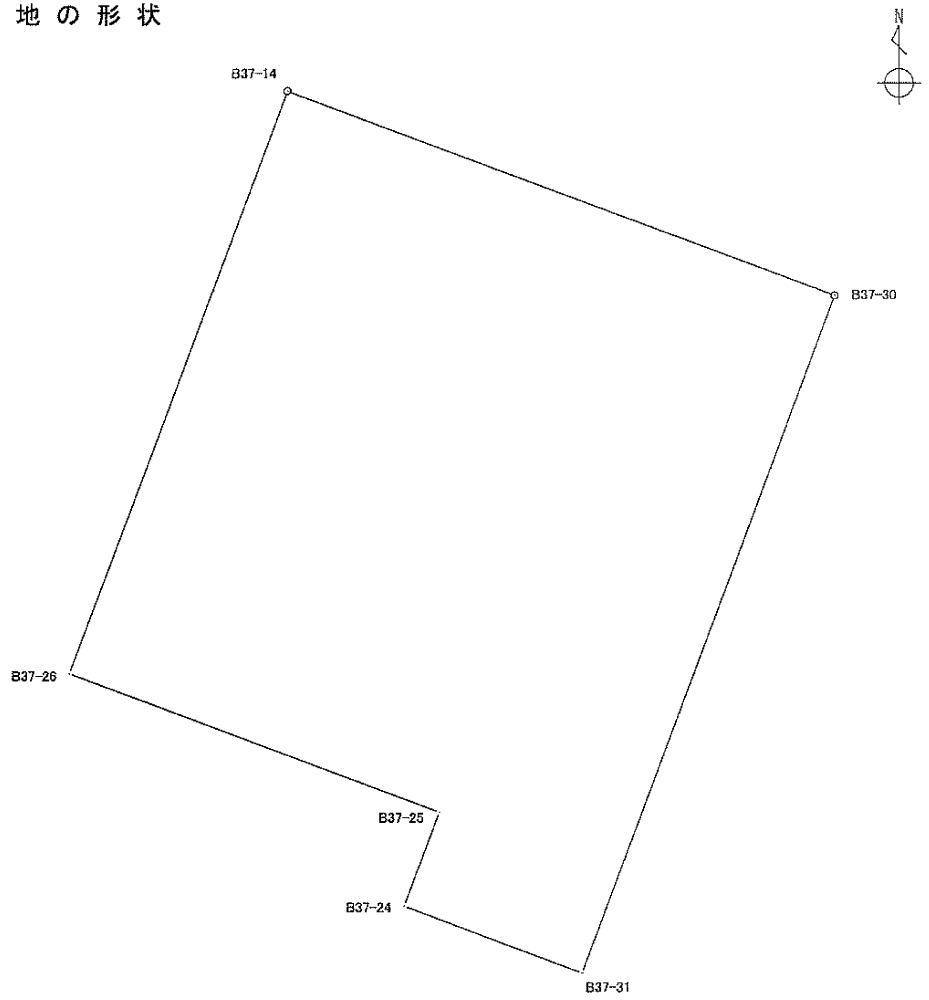

縮尺：任意

面積算出公式

$$A = \frac{1}{2} \Sigma X_n \times (Y_{n+1} - Y_{n-1})$$

面積	135.2055980 ㎡	地目	宅地
地積	135.20 ㎡	備考	

座標面積計算書

世界測地系
平成 18 年 8 月 1 日

地　　番	３７番地３
土地の所在	宇都宮市元今泉２丁目

境界点	X 座標	Y 座標	辺長	方向角	備考
B37-30	62810.206	6142.507	10.589	110° 28′48″	
B37-15	62806.501	6152.427	7.341	200° 25′02″	
B37-22	62799.621	6149.866	6.240	200° 23′22″	
B37-21	62793.772	6147.692	10.599	290° 23′27″	
B37-31	62797.465	6137.757	13.598	20° 26′46″	

土地の形状

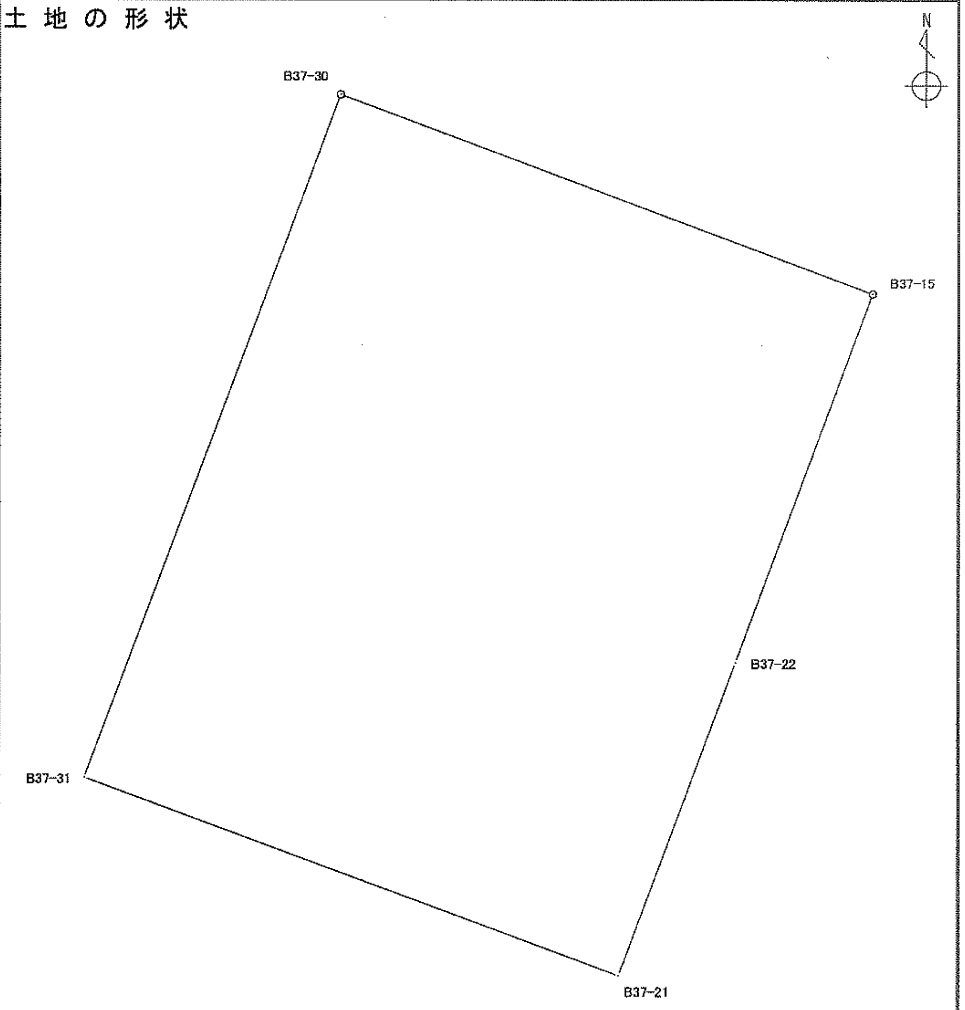

縮尺：任意

面積算出公式

$$A = \frac{1}{2} \Sigma X_n \times (Y_{n+1} - Y_{n-1})$$

面　積	143.9581355 ㎡	地　　目	宅地
地　積	143.95 ㎡	備　　考	

座標面積計算書

世界測地系
平成 18 年 8 月 1 日

地　　番	３７番地４
土地の所在	宇都宮市元今泉２丁目

境界点	X 座標	Y 座標	辺長	方向角	備考
B37-5	62803.181	6161.377	5.024	152° 56′43″	
B37-6	62798.707	6163.662	3.986	194° 30′50″	
B37-16	62794.848	6162.663	13.658	290° 27′16″	
B37-22	62799.621	6149.866	7.341	20° 25′02″	
B37-15	62806.501	6152.427	9.546	110° 21′08″	

土地の形状

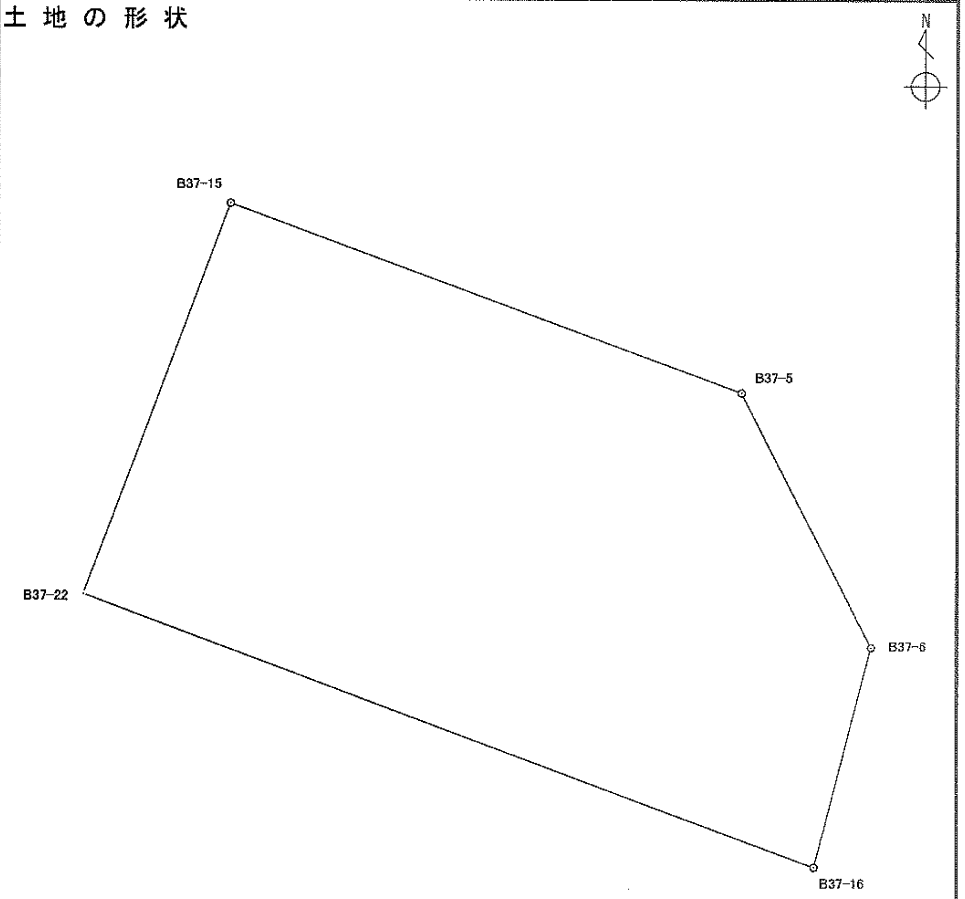

縮尺：任意

面積算出公式

$$A = \frac{1}{2} \Sigma X_n \times (Y_{n+1} - Y_{n-1})$$

面　積	91.9325920 ㎡	地　　目	雑種地
地　積	91.93 ㎡	備　　考	

座標面積計算書

世界測地系
平成18年 8月 1日

地番	37番地5
土地の所在	宇都宮市元今泉2丁目

境界点	X座標	Y座標	辺長	方向角	備考
B37-16	62794.848	6162.663	9.434	194° 33′22″	
B37-17	62785.717	6160.292	14.620	290° 24′56″	
B37-20	62790.817	6146.590	3.154	20° 27′07″	
B37-21	62793.772	6147.692	6.240	20° 23′22″	
B37-22	62799.621	6149.866	13.658	110° 27′16″	

土地の形状

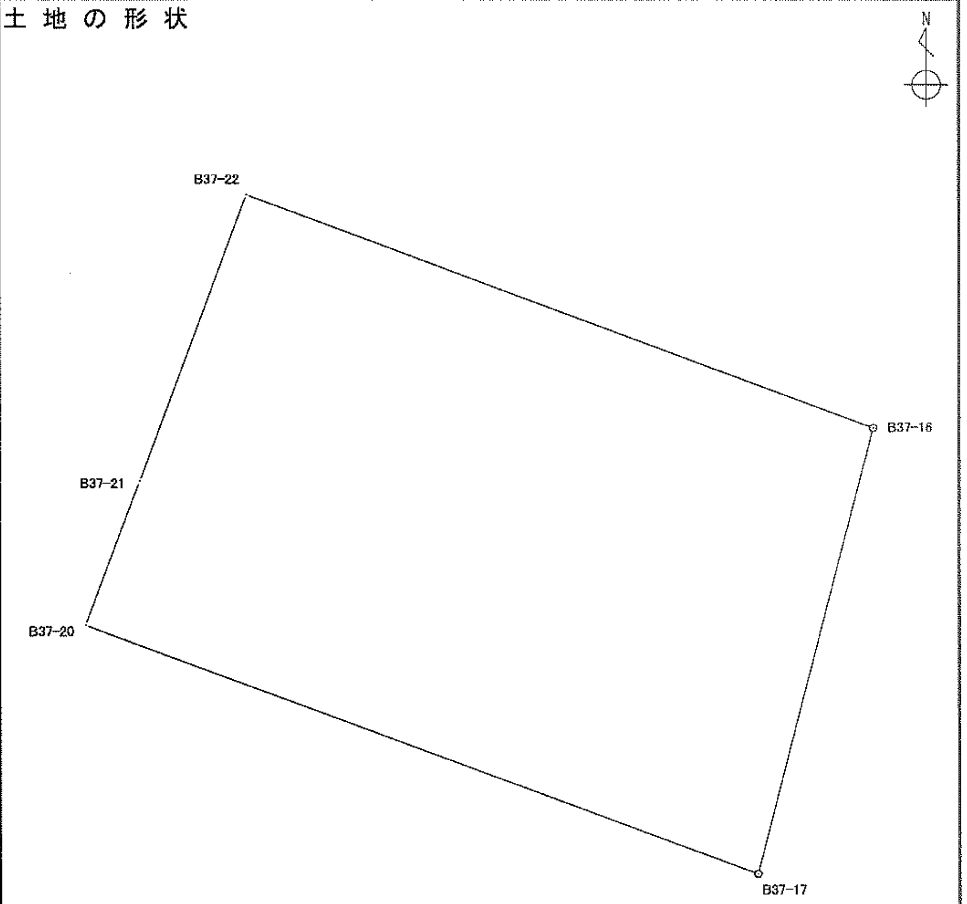

縮尺：任意

面積算出公式

$$A = \frac{1}{2} \Sigma X_n \times (Y_{n+1} - Y_{n-1})$$

面積	132.7423850 ㎡	地目	宅地
地積	132.74 ㎡	備考	

座標面積計算書

世界測地系
平成 18 年 8 月 1 日

地　　番	３７番地６
土地の所在	宇都宮市元今泉２丁目

境界点	X 座標	Y 座標	辺長	方向角	備考
B37-7	62779.665	6158.723	4.989	241° 49′56″	
B37-8	62777.310	6154.325	11.964	290° 25′26″	
B37-9	62781.485	6143.113	9.959	20° 26′05″	
B37-20	62790.817	6146.590	14.620	110° 24′56″	
B37-17	62785.717	6160.292	6.252	194° 32′03″	

土地の形状

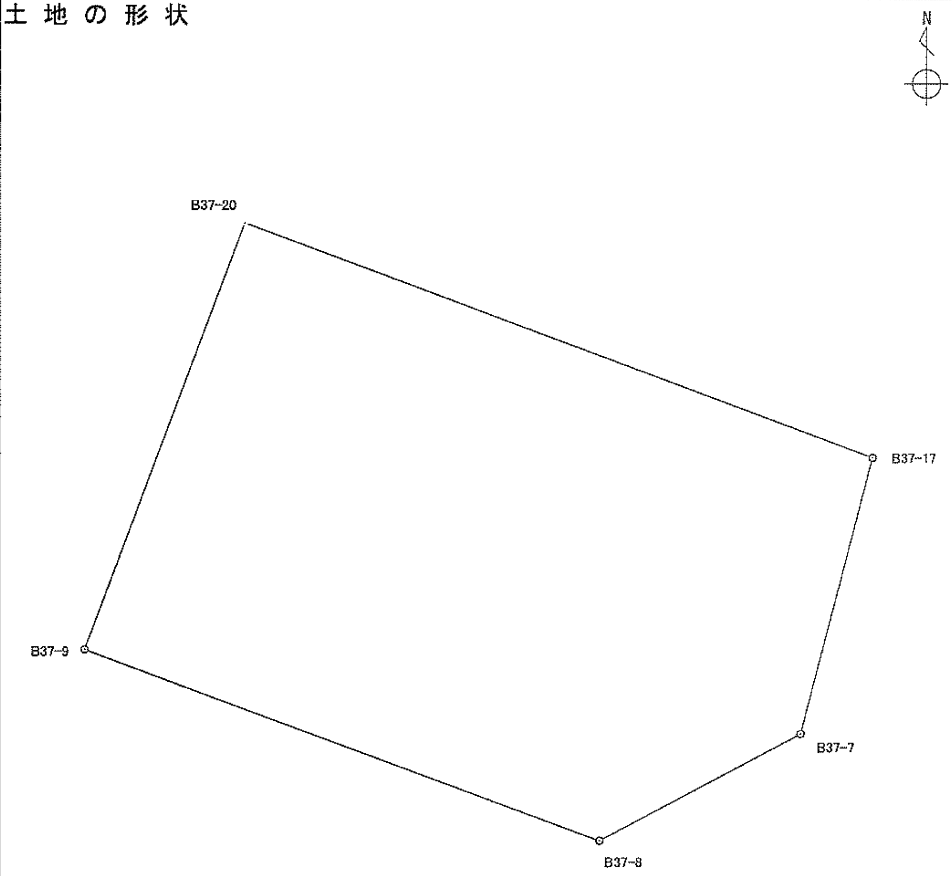

縮尺：任意

面積算出公式

$$A = \frac{1}{2} \Sigma X_n \times (Y_{n+1} - Y_{n-1})$$

面　積	143.8464870 ㎡	地　目	宅地
地　積	143.84 ㎡	備　考	

座標面積計算書

世界測地系
平成 18 年 8 月 1 日

地　　番	３７番地７
土地の所在	宇都宮市元今泉２丁目

境界点	X 座標	Y 座標	辺長	方向角	備考
B37-9	62781.485	6143.113	14.166	290° 26′23″	
B37-11	62786.432	6129.839	13.111	20° 26′11″	
B37-24	62798.718	6134.417	3.567	110° 33′49″	
B37-31	62797.465	6137.757	10.599	110° 23′27″	
B37-21	62793.772	6147.692	3.154	200° 27′07″	
B37-20	62790.817	6146.590	9.959	200° 26′05″	

土地の形状

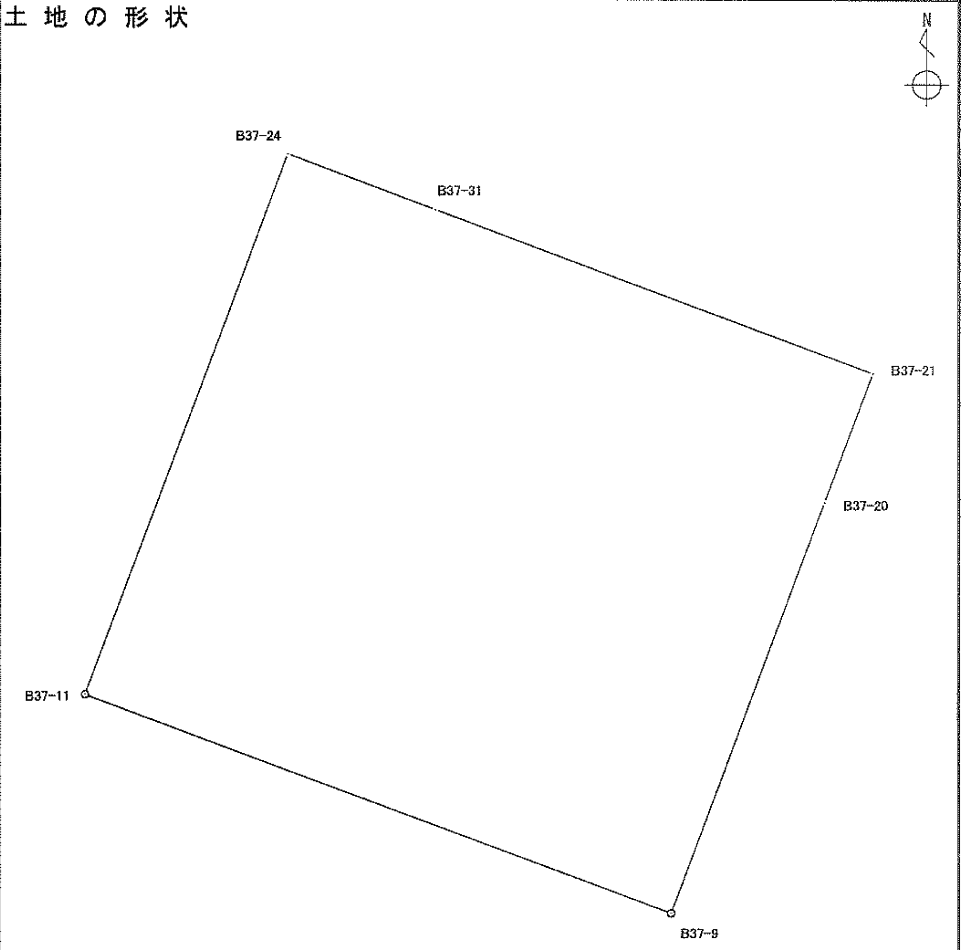

縮尺：任意

面積算出公式

$$A = \frac{1}{2} \Sigma X_n \times (Y_{n+1} - Y_{n-1})$$

面　積	185.6830625 ㎡	地　　目	宅地
地　積	185.68 ㎡	備　　考	

座標面積計算書

世界測地系
平成18年 8月 1日

地番	37番地8
土地の所在	宇都宮市元今泉2丁目

境界点	X座標	Y座標	辺長	方向角	備考
B37-1	62791.563	6116.071	4.978	332° 38′50″	
B37-2	62795.984	6113.784	11.713	14° 41′37″	
B37-12	62807.314	6116.755	12.149	110° 27′06″	
B37-26	62803.069	6128.138	7.408	110° 27′46″	
B37-25	62800.479	6135.079	1.881	200° 36′09″	
B37-24	62798.718	6134.417	13.111	200° 26′11″	
B37-11	62786.432	6129.839	14.693	290° 26′21″	

土地の形状

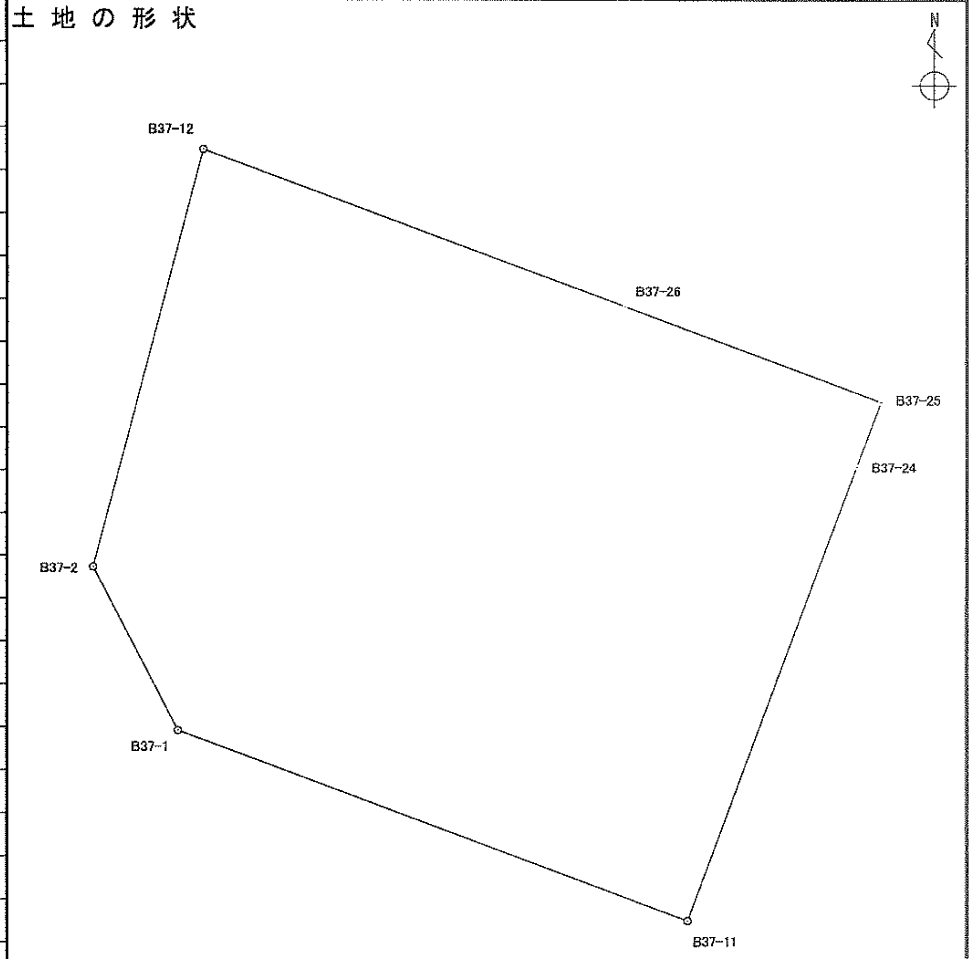

縮尺：任意

面積算出公式

$$A = \frac{1}{2} \Sigma X_n \times (Y_{n+1} - Y_{n-1})$$

面積	276.2872260 ㎡	地目	宅地
地積	276.28 ㎡	備考	

元今泉2丁目

38　番地

座標面積計算書

世界測地系
平成18年 8月 1日

地番	38番地1
土地の所在	宇都宮市元今泉2丁目

境界点	X座標	Y座標	辺長	方向角	備考
K147	62848.275	6004.814	6.406	328° 35′07″	
K148	62853.742	6001.475	12.284	16° 24′29″	
K149	62865.526	6004.945	0.138	104° 38′18″	
B34-1-6-1	62865.491	6005.079	9.353	104° 47′12″	
B34-1-6-2	62863.104	6014.122	16.248	194° 46′49″	
B34-1-6-13	62847.394	6009.977	5.238	279° 41′01″	

土地の形状

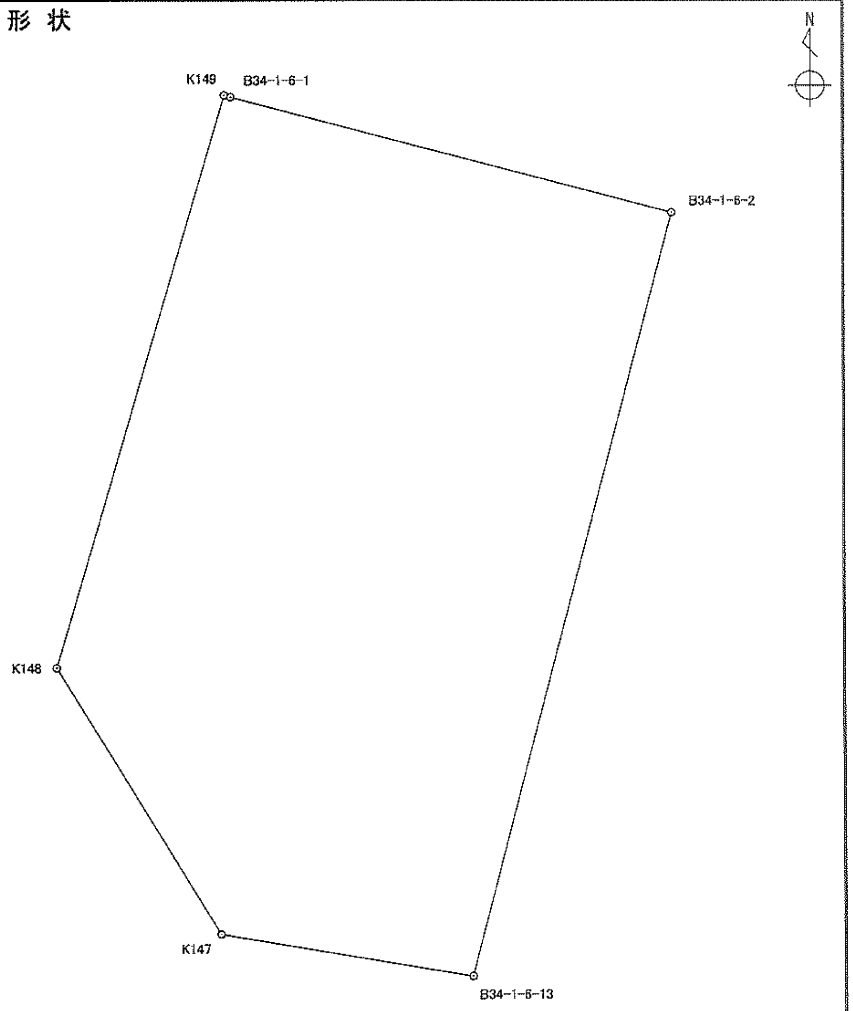

縮尺：任意

面積算出公式

$$A = \frac{1}{2} \Sigma X_n \times (Y_{n+1} - Y_{n-1})$$

面積	150.8564015 ㎡	地目	宅地
地積	150.85 ㎡	備考	

座標面積計算書

世界測地系
平成18年 8月 1日

地　　番	３８番地２
土地の所在	宇都宮市元今泉２丁目

境界点	X座標	Y座標	辺長	方向角	備考
B34-1-6-2	62863.104	6014.122	9.502	104° 47′33″	
B34-1-6-3	62860.678	6023.309	15.452	194° 47′30″	
B34-1-6-11	62845.738	6019.364	9.532	280° 00′17″	
B34-1-6-13	62847.394	6009.977	16.248	14° 46′49″	

土地の形状

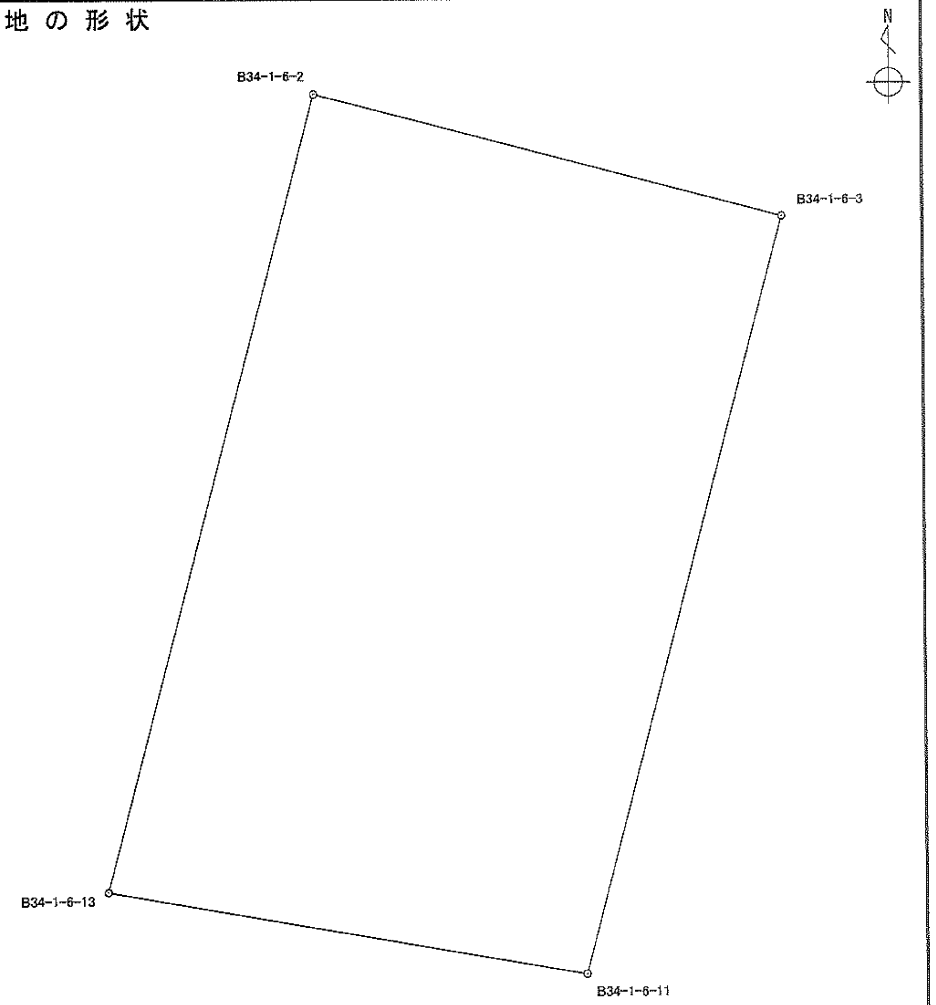

縮尺：任意

面積算出公式

$$A = \frac{1}{2} \Sigma X_n \times (Y_{n+1} - Y_{n-1})$$

面　積	150.5791200 ㎡	地　　目	宅地
地　積	150.57 ㎡	備　　考	

座標面積計算書

世界測地系
平成 18 年 8 月 1 日

地　　番	３８番地３
土地の所在	宇都宮市元今泉２丁目

境界点	X 座標	Y 座標	辺長	方向角	備考
B34-1-6-3	62860.678	6023.309	10.001	104° 50′37″	
B34-1-6-4	62858.116	6032.976	14.620	194° 46′22″	
B34-1-6-9	62843.979	6029.248	5.000	280° 13′04″	
B34-1-6-10	62844.866	6024.327	5.039	279° 57′55″	
B34-1-6-11	62845.738	6019.364	15.452	14° 47′30″	

土地の形状

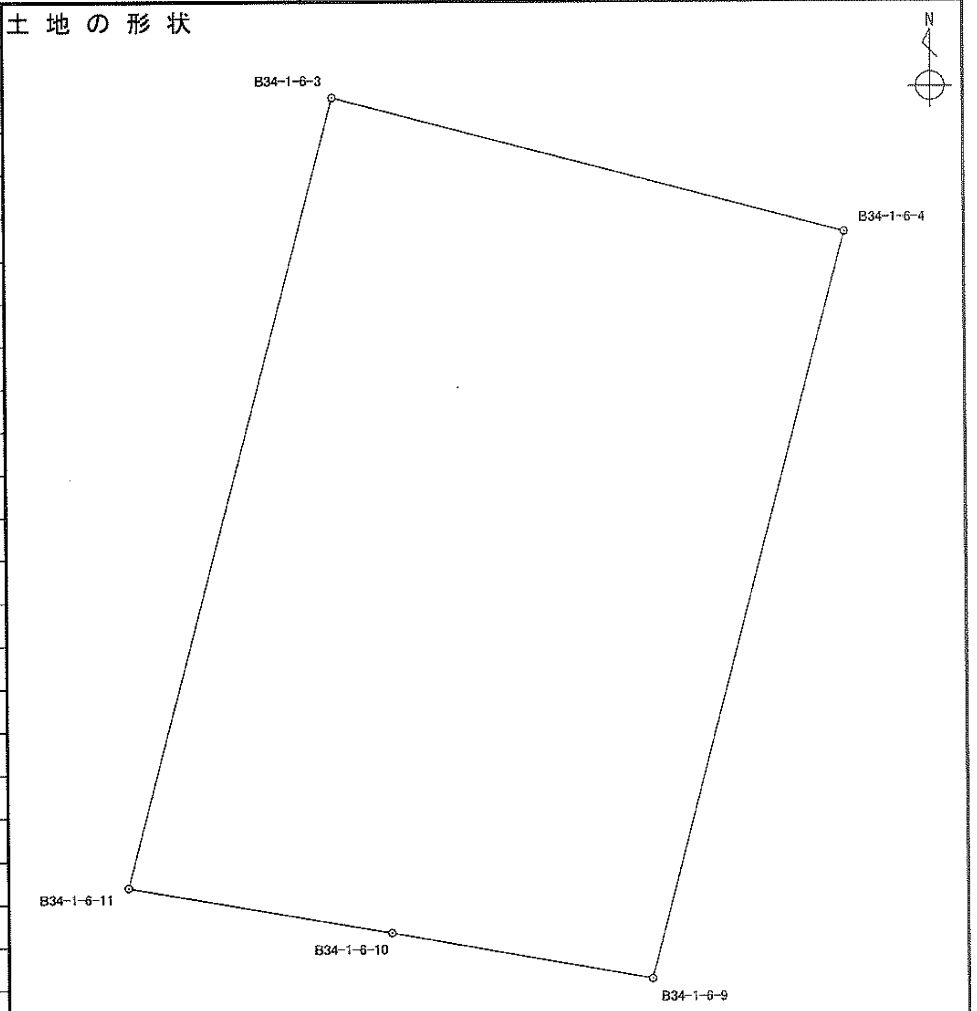

縮尺：任意

面積算出公式

$$A = \frac{1}{2} \Sigma X_n \times (Y_{n+1} - Y_{n-1})$$

面　積	150.3543305 ㎡	地　目	宅地
地　積	150.35 ㎡	備　考	

座標面積計算書

世界測地系
平成 18 年 8 月 1 日

地　　番	３８番地４
土地の所在	宇都宮市元今泉２丁目

境界点	X 座標	Y 座標	辺長	方向角	備考
B34-1-6-4	62858.116	6032.976	10.166	104° 45′ 14″	
B34-1-6-5	62855.527	6042.807	13.846	194° 48′ 47″	
B34-1-6-8	62842.141	6039.267	10.186	280° 23′ 43″	
B34-1-6-9	62843.979	6029.248	14.620	14° 46′ 22″	

土地の形状

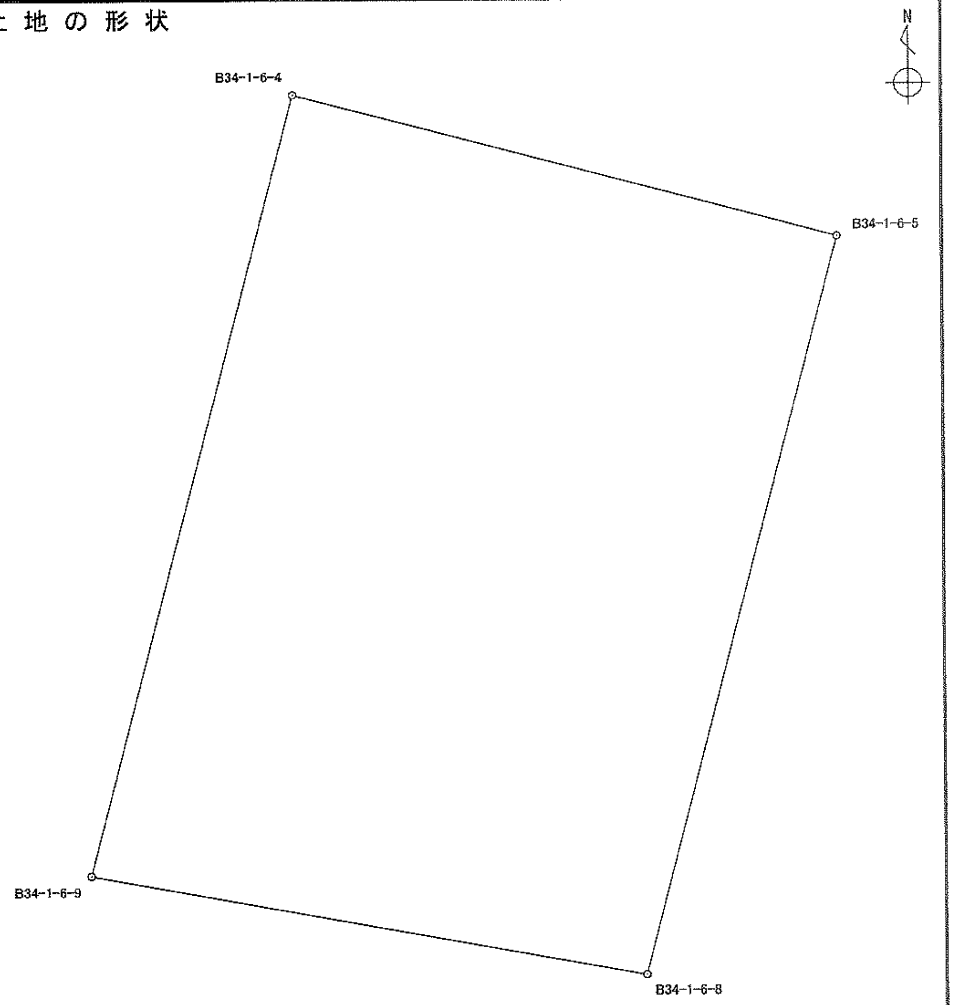

縮尺：任意

面積算出公式

$$A = \frac{1}{2} \Sigma X_n \times (Y_{n+1} - Y_{n-1})$$

面　積	144.6267465 ㎡	地　　目	宅地
地　積	144.62 ㎡	備　　考	

座標面積計算書

世界測地系
平成 18 年 8 月 1 日

地　　番	３８番地５
土地の所在	宇都宮市元今泉２丁目

境界点	X 座標	Y 座標	辺長	方向角	備考
B34-1-6-5	62855.527	6042.807	11.536	104° 43′27″	
B34-1-6-6	62852.595	6053.964	13.000	201° 17′06″	
B34-1-6-7	62840.482	6049.245	0.314	278° 48′06″	
B34-3-18	62840.530	6048.935	4.887	278° 29′48″	
B34-1-6-12	62841.252	6044.102	4.916	280° 25′07″	
B34-1-6-8	62842.141	6039.267	13.846	14° 48′47″	

土地の形状

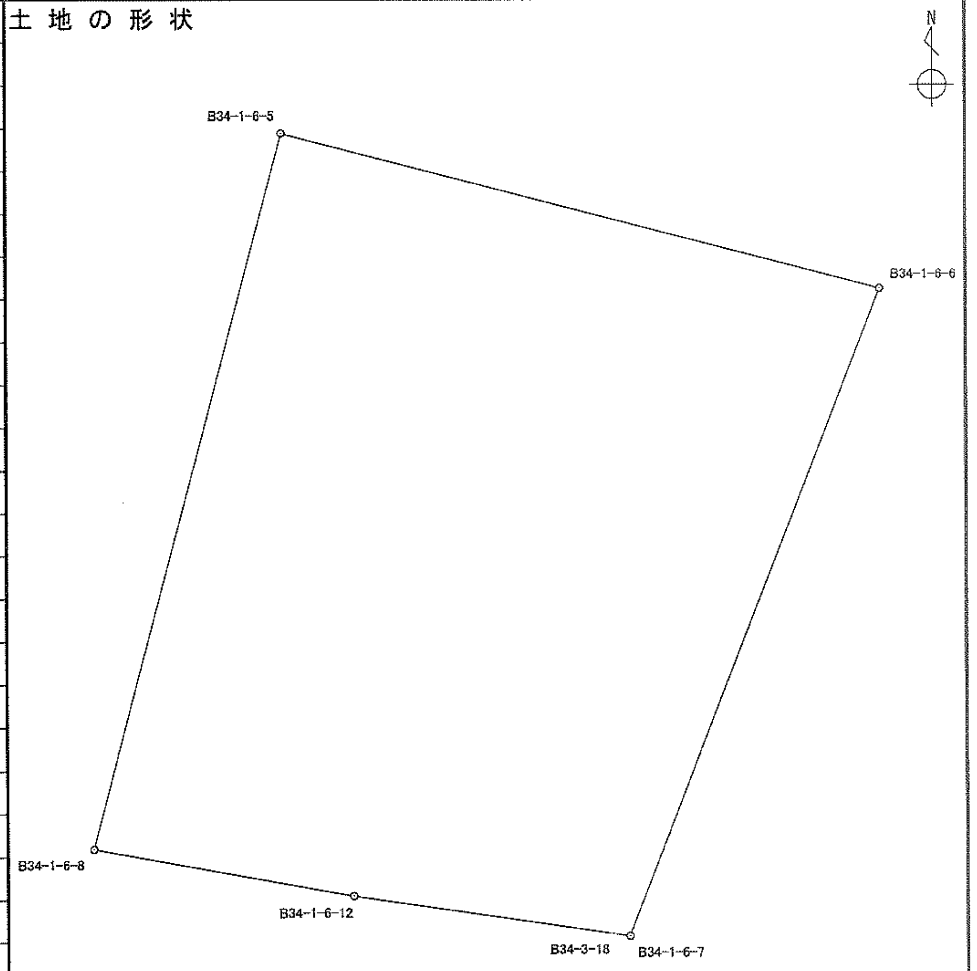

縮尺：任意

面積算出公式

$$A = \frac{1}{2} \Sigma X_n \times (Y_{n+1} - Y_{n-1})$$

面　積	144.6301150 ㎡	地　　目	宅地
地　積	144.63 ㎡	備　　考	

座標面積計算書

世界測地系
平成18年 8月 1日

地番	38番地6
土地の所在	宇都宮市元今泉2丁目

境界点	X座標	Y座標	辺長	方向角	備考
B34-1-6-6	62852.595	6053.964	8.981	117° 11′34″	
B34-1-8-7	62848.491	6061.952	10.303	117° 47′55″	
B34-1-8-6	62843.686	6071.066	5.012	112° 53′49″	
B34-2-4	62841.736	6075.683	15.801	190° 27′54″	
B34-2-20	62826.198	6072.813	7.581	190° 26′34″	
B34-2-3	62818.743	6071.439	3.989	280° 19′36″	
B34-2-19	62819.458	6067.515	10.001	280° 29′47″	
B34-2-2	62821.280	6057.681	17.486	190° 53′41″	
B34-2-1	62804.109	6054.376	4.461	280° 35′31″	
B34-3-15	62804.929	6049.991	8.209	280° 35′09″	
B34-3-19	62806.437	6041.922	34.807	11° 37′25″	
B34-3-18	62840.530	6048.935	0.314	98° 48′06″	
B34-1-6-7	62840.482	6049.245	13.000	21° 17′06″	

土地の形状

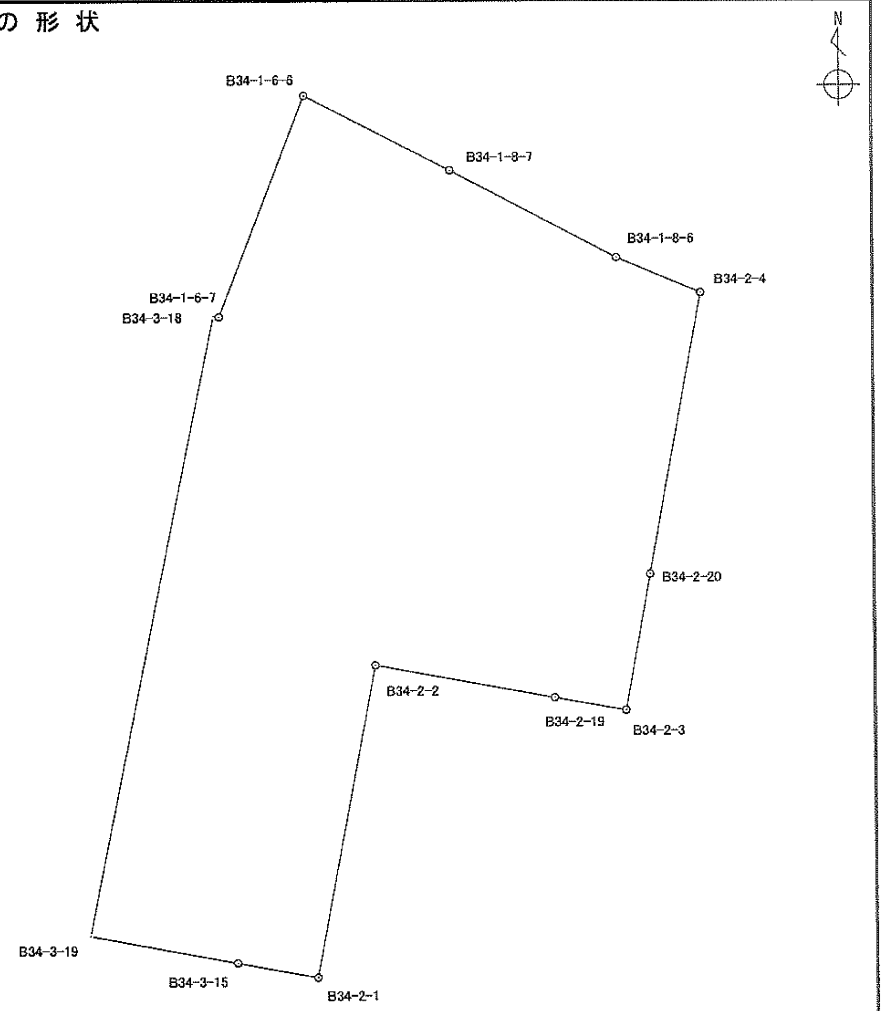

縮尺：任意

面積算出公式

$$A = \frac{1}{2} \Sigma X_n \times (Y_{n+1} - Y_{n-1})$$

面積	906.6004575 ㎡	地目	鉄道用地
地積	906.60 ㎡	備考	

座標面積計算書

世界測地系
平成 18 年 8 月 1 日

地　　番	３８番地７
土地の所在	宇都宮市元今泉２丁目

境界点	X 座標	Y 座標	辺長	方向角	備考
B34-2-4	62841.736	6075.683	3.744	112° 45′ 02″	
B34-2-37	62840.288	6079.136	5.227	112° 53′ 26″	
B34-2-9	62838.255	6083.951	2.035	152° 06′ 47″	
B34-2-32	62836.456	6084.903	12.286	190° 33′ 26″	
B34-2-31	62824.378	6082.652	10.006	280° 28′ 48″	
B34-2-20	62826.198	6072.813	15.801	10° 27′ 54″	

土地の形状

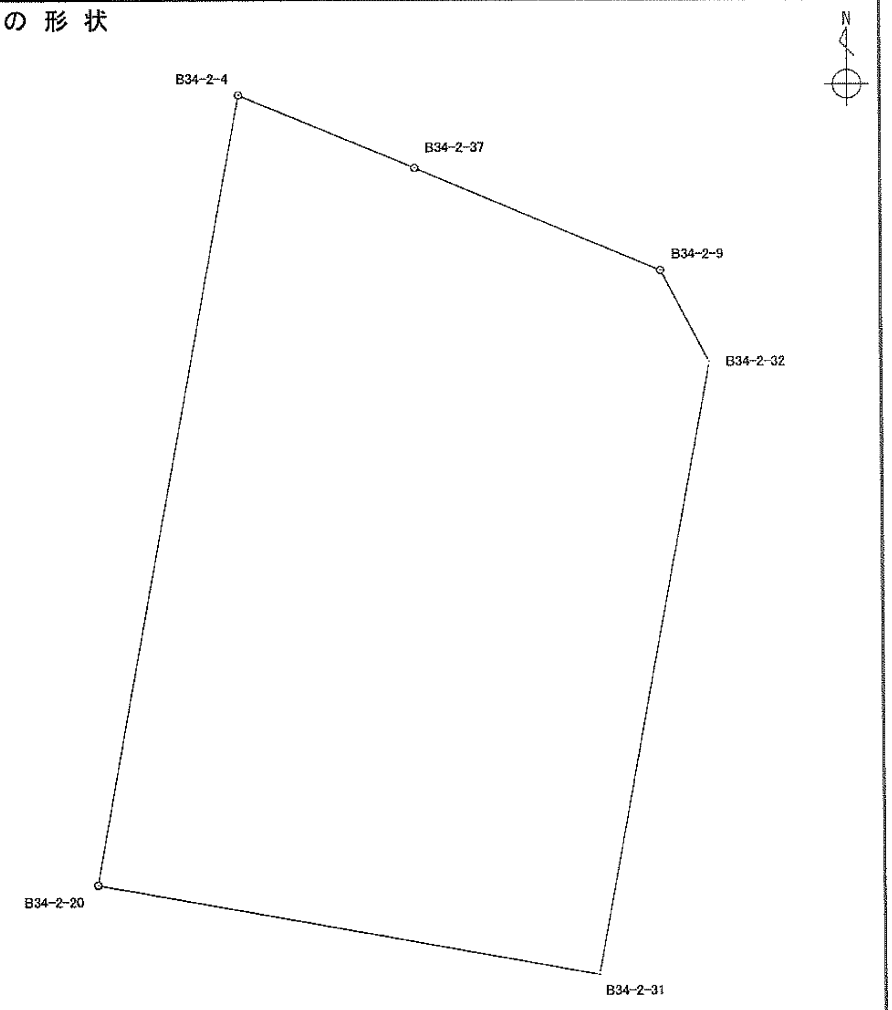

縮尺：任意

面積算出公式

$$A = \frac{1}{2} \Sigma X_n \times (Y_{n+1} - Y_{n-1})$$

面　積	146.4771355 ㎡	地　　目	宅地
地　積	146.47 ㎡	備　　考	

座標面積計算書

世界測地系
平成18年 8月 1日

地番	38番地8
土地の所在	宇都宮市元今泉2丁目

境界点	X座標	Y座標	辺長	方向角	備考
B34-2-9	62838.255	6083.951	4.352	112° 52′37″	
B34-2-10	62836.563	6087.961	23.734	190° 29′05″	
B34-2-24	62813.225	6083.642	6.976	280° 33′51″	
B34-2-23	62814.504	6076.784	6.012	280° 33′44″	
B34-2-22	62815.606	6070.874	3.187	10° 12′36″	
B34-2-3	62818.743	6071.439	7.581	10° 26′34″	
B34-2-20	62826.198	6072.813	10.006	100° 28′48″	
B34-2-31	62824.378	6082.652	12.286	10° 33′26″	
B34-2-32	62836.456	6084.903	2.035	332° 06′47″	

土地の形状

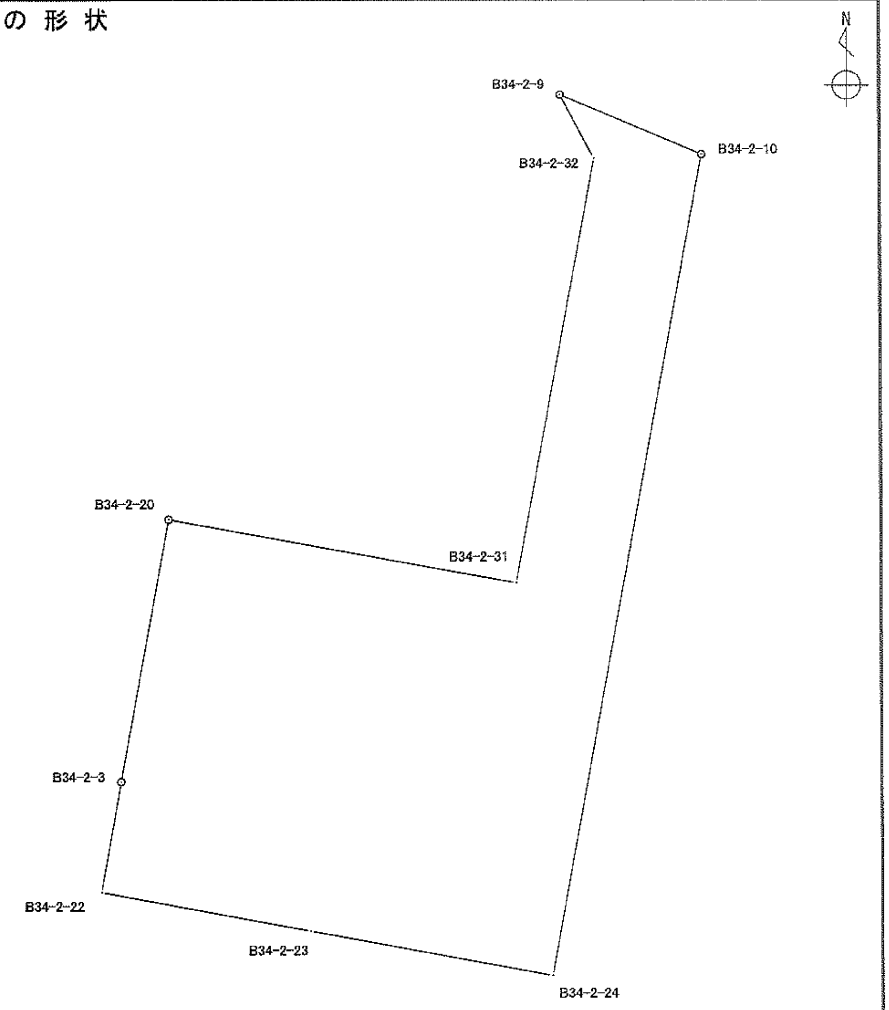

縮尺：任意

面積算出公式

$$A = \frac{1}{2} \Sigma X_n \times (Y_{n+1} - Y_{n-1})$$

面積	180.7280355 ㎡	地目	宅地
地積	180.72 ㎡	備考	

座標面積計算書

世界測地系
平成 18 年 8 月 1 日

地　　番	３８番地９
土地の所在	宇都宮市元今泉２丁目

境界点	X 座標	Y 座標	辺長	方向角	備考
B34-2-10	62836.563	6087.961	4.673	112° 48′03″	
B34-2-11	62834.752	6092.269	2.000	242° 00′00″	
B34-2-33	62833.813	6090.503	10.713	190° 29′15″	
B34-2-30	62823.279	6088.553	10.837	100° 28′27″	
B34-2-29	62821.309	6099.209	2.638	189° 41′27″	
B34-2-28	62818.709	6098.765	8.172	190° 49′09″	
B34-2-26	62810.682	6097.231	10.795	280° 35′45″	
B34-2-25	62812.667	6086.620	3.030	280° 36′46″	
B34-2-24	62813.225	6083.642	23.734	10° 29′05″	

土地の形状

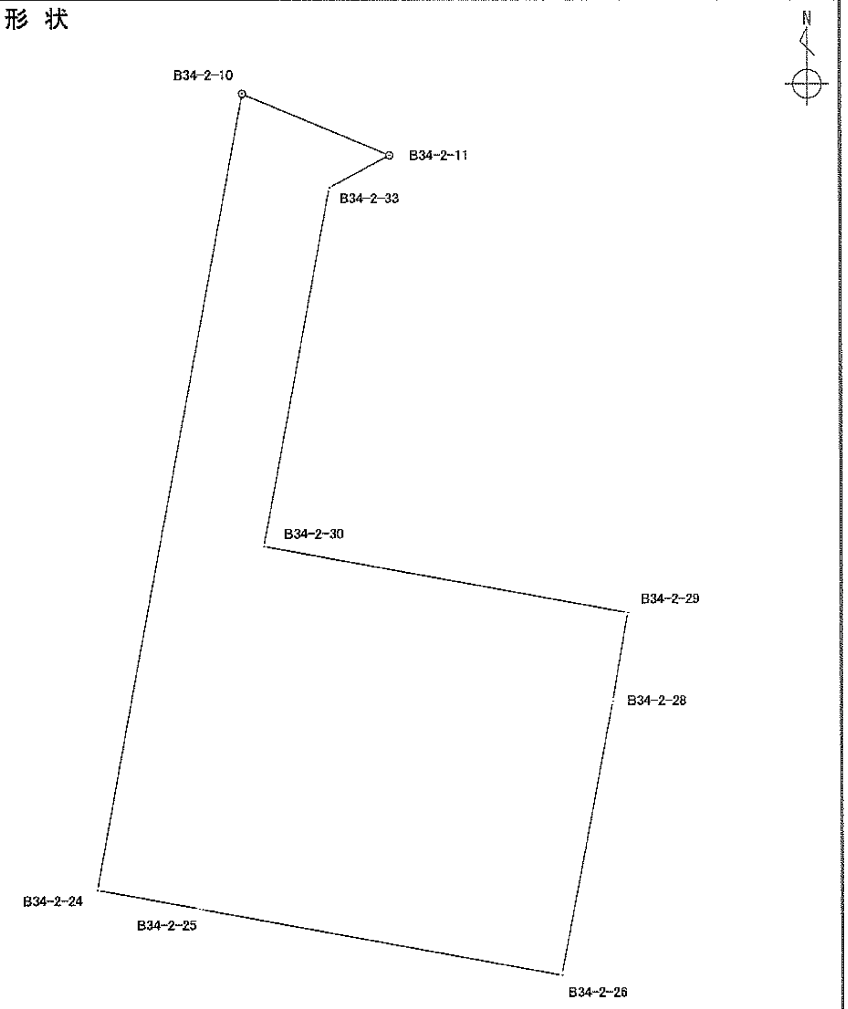

縮尺：任意

面積算出公式

$$A = \frac{1}{2} \Sigma X_n \times (Y_{n+1} - Y_{n-1})$$

面　積	188.6287645 ㎡	地　　目	宅地
地　積	188.62 ㎡	備　　考	

座標面積計算書

世界測地系
平成 18 年 8 月 1 日

地　　番	３８番地１０
土地の所在	宇都宮市元今泉２丁目

境界点	X 座標	Y 座標	辺長	方向角	備考
B34-2-11	62834.752	6092.269	2.039	113° 06′23″	
B34-2-36	62833.952	6094.144	7.518	114° 53′53″	
B34-2-12	62830.787	6100.963	9.639	190° 29′04″	
B34-2-29	62821.309	6099.209	10.837	280° 28′27″	
B34-2-30	62823.279	6088.553	10.713	10° 29′15″	
B34-2-33	62833.813	6090.503	2.000	62° 00′00″	

土地の形状

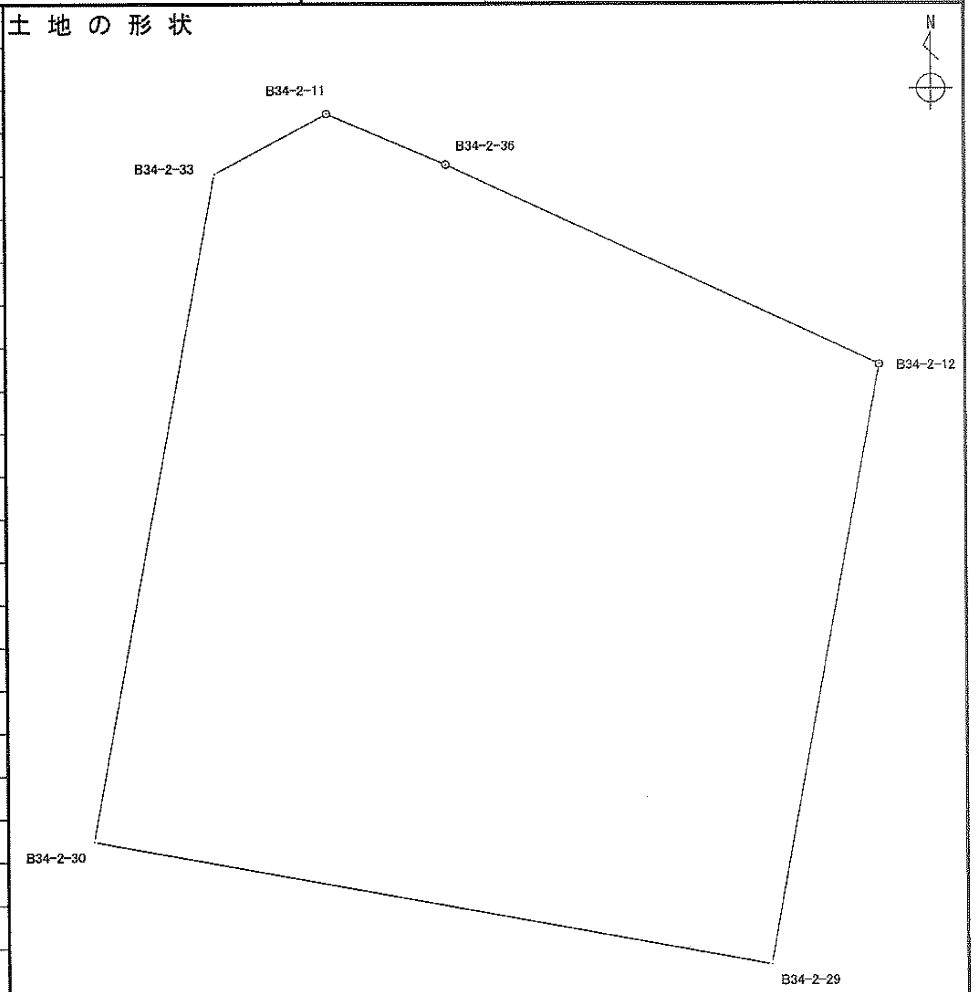

縮尺：任意

面積算出公式

$$A = \frac{1}{2} \Sigma X_n \times (Y_{n+1} - Y_{n-1})$$

面　積	118.0921595 ㎡	地　　目	宅地
地　積	118.09 ㎡	備　　考	

座標面積計算書

世界測地系
平成18年 8月 1日

地番	38番地11
土地の所在	宇都宮市元今泉2丁目

境界点	X座標	Y座標	辺長	方向角	備考
B34-2-12	62830.787	6100.963	8.441	115° 01′44″	
B34-2-35	62827.216	6108.611	3.958	114° 24′07″	
B34-2-34	62825.581	6112.215	2.237	114° 30′50″	
B34-2-5	62824.653	6114.250	1.519	163° 28′27″	
B34-2-6	62823.197	6114.682	7.282	194° 36′45″	
B34-2-13	62816.151	6112.845	14.310	280° 17′49″	
B34-2-28	62818.709	6098.765	2.638	9° 41′27″	
B34-2-29	62821.309	6099.209	9.639	10° 29′04″	

土地の形状

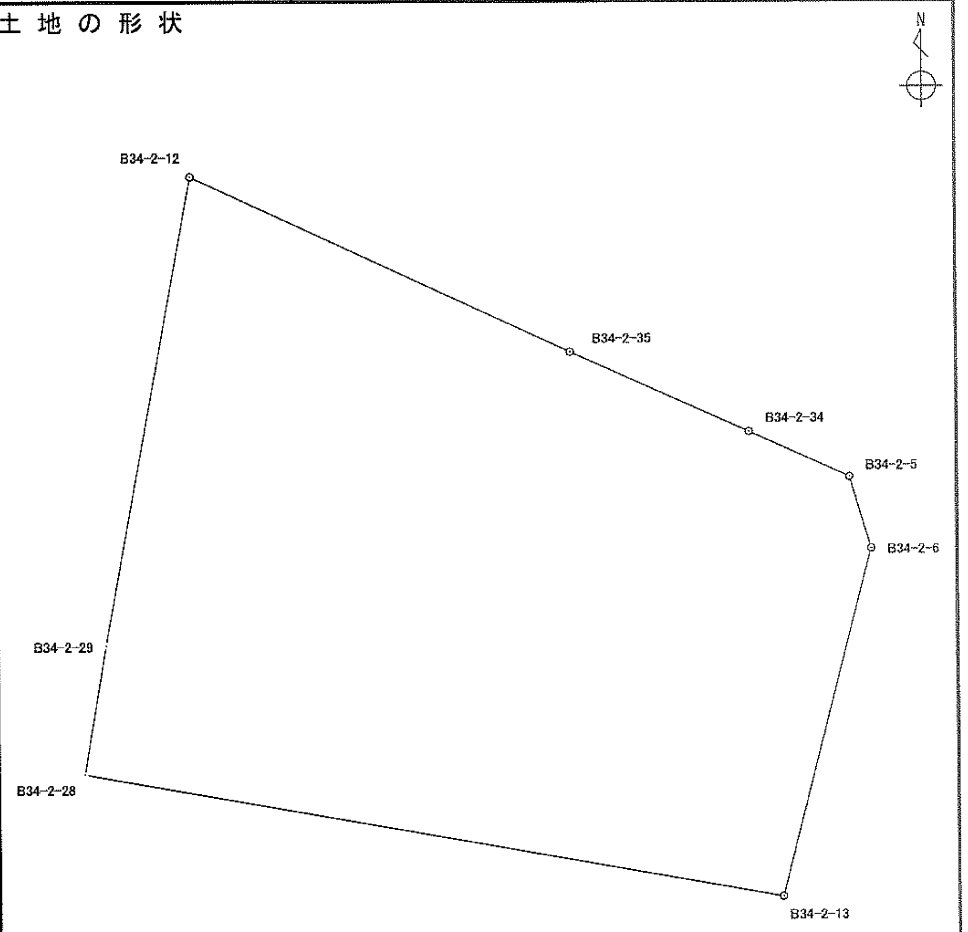

縮尺：任意

面積算出公式

$$A = \frac{1}{2} \Sigma X_n \times (Y_{n+1} - Y_{n-1})$$

面積	151.4090110 ㎡	地目	宅地
地積	151.40 ㎡	備考	

座標面積計算書

世界測地系
平成 18 年 8 月 1 日

地　　番	３８番地１２
土地の所在	宇都宮市元今泉２丁目

境界点	X 座標	Y 座標	辺長	方向角	備考
B34-2-13	62816.151	6112.845	11.031	194° 38′ 41″	
B34-2-14	62805.478	6110.056	13.567	280° 27′ 51″	
B34-2-27	62807.942	6096.715	2.788	10° 39′ 54″	
B34-2-26	62810.682	6097.231	8.172	10° 49′ 09″	
B34-2-28	62818.709	6098.765	14.310	100° 17′ 49″	

土地の形状

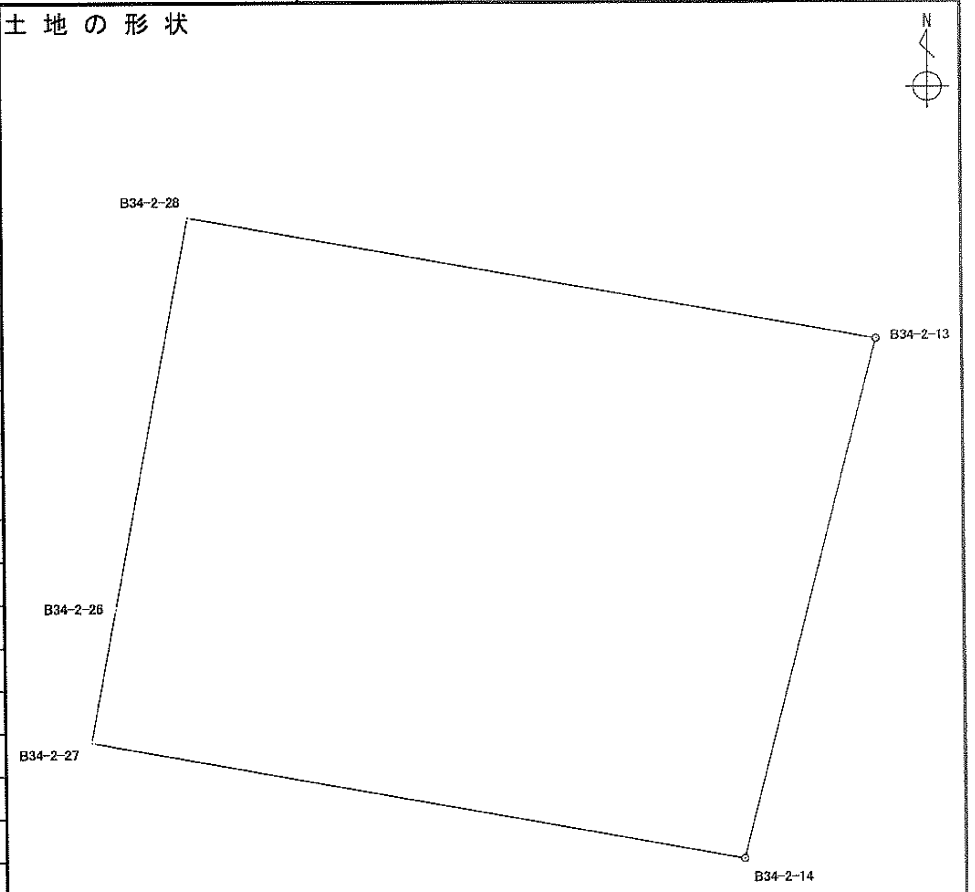

縮尺：任意

面積算出公式

$$A = \frac{1}{2} \Sigma X_n \times (Y_{n+1} - Y_{n-1})$$

面　積	153.0825385 ㎡	地　目	宅地
地　積	153.08 ㎡	備　考	

座標面積計算書

世界測地系
平成 18 年 8 月 1 日

地　　番	３８番地１３
土地の所在	宇都宮市元今泉２丁目

境界点	X 座標	Y 座標	辺長	方向角	備考
B34-2-7	62797.630	6108.015	4.990	237° 21′16″	
B34-2-8	62794.938	6103.813	9.345	280° 34′09″	
B34-2-15	62796.652	6094.627	11.481	10° 28′41″	
B34-2-27	62807.942	6096.715	13.567	100° 27′51″	
B34-2-14	62805.478	6110.056	8.109	194° 34′40″	

土地の形状

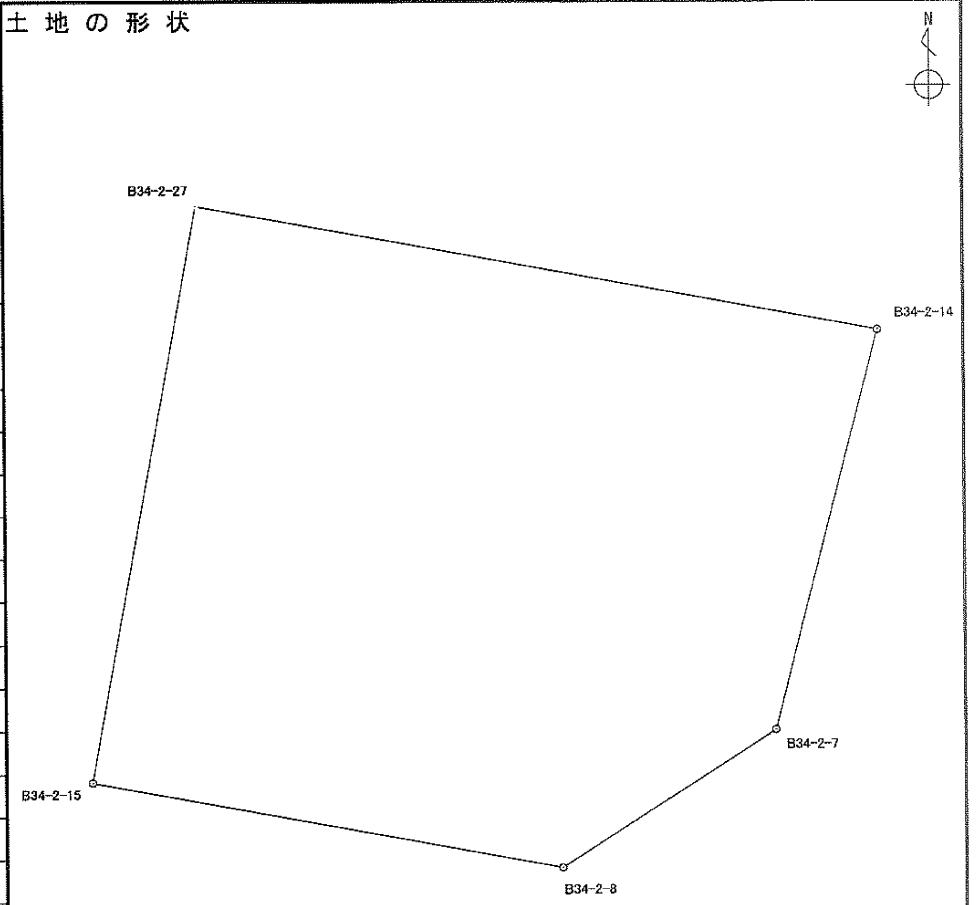

縮尺：任意

面積算出公式

$$A = \frac{1}{2} \Sigma X_n \times (Y_{n+1} - Y_{n-1})$$

面　積	145.3842940 ㎡	地　目	宅地
地　積	145.38 ㎡	備　考	

座標面積計算書

世界測地系
平成 18 年 8 月 1 日

地　　番	３８番地１４
土地の所在	宇都宮市元今泉２丁目

境界点	X 座標	Y 座標	辺長	方向角	備考
B34-2-15	62796.652	6094.627	10.801	280° 30′ 51″	
B34-2-16	62798.623	6084.007	14.285	10° 32′ 23″	
B34-2-25	62812.667	6086.620	10.795	100° 35′ 45″	
B34-2-26	62810.682	6097.231	2.788	190° 39′ 54″	
B34-2-27	62807.942	6096.715	11.481	190° 28′ 41″	

土地の形状

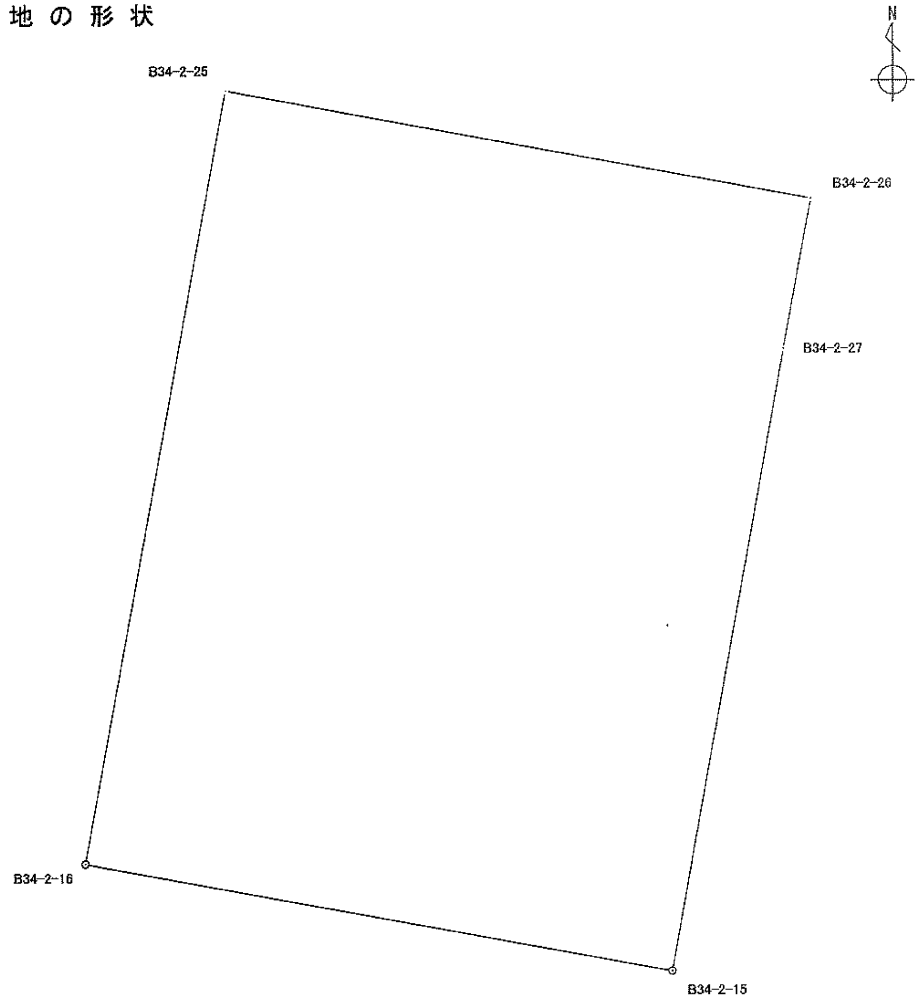

縮尺：任意

面積算出公式

$$A = \frac{1}{2} \Sigma X_n \times (Y_{n+1} - Y_{n-1})$$

面　積	154.1171265 ㎡	地　目	宅地
地　積	154.11 ㎡	備　考	

座標面積計算書

地　　番	３８番地１５
土地の所在	宇都宮市元今泉２丁目

世界測地系
平成 18 年 8 月 1 日

境界点	X 座標	Y 座標	辺長	方向角	備考
B34-2-16	62798.623	6084.007	10.006	280° 29′08″	
B34-2-17	62800.444	6074.168	14.301	10° 32′24″	
B34-2-23	62814.504	6076.784	6.976	100° 33′51″	
B34-2-24	62813.225	6083.642	3.030	100° 36′46″	
B34-2-25	62812.667	6086.620	14.285	190° 32′23″	

土地の形状

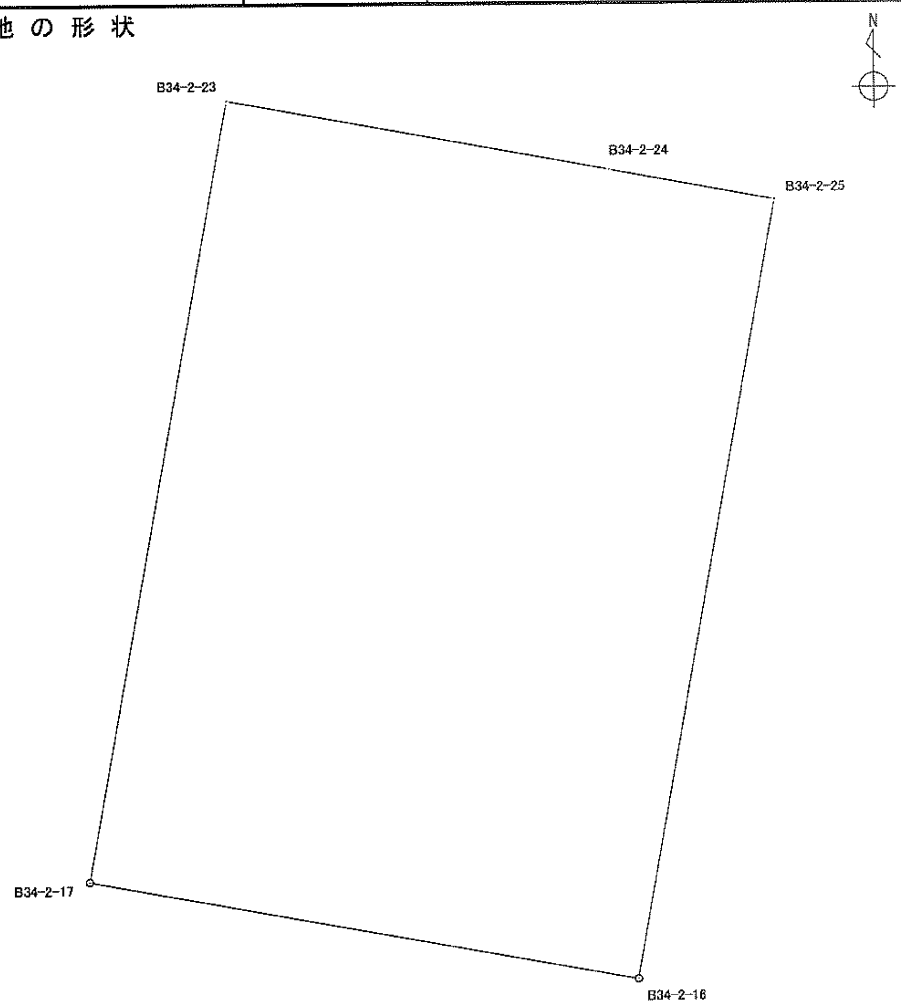

縮尺：任意

面積算出公式

$$A = \frac{1}{2} \Sigma X_n \times (Y_{n+1} - Y_{n-1})$$

面　積	143.0274215 ㎡	地　　目	宅地
地　積	143.02 ㎡	備　　考	

座標面積計算書

世界測地系
平成 18 年 8 月 1 日

地　　番	３８番地１６
土地の所在	宇都宮市元今泉２丁目

境界点	X 座標	Y 座標	辺長	方向角	備考
B34-2-17	62800.444	6074.168	10.010	280° 31' 19"	
B34-2-18	62802.272	6064.326	17.479	10° 30' 44"	
B34-2-19	62819.458	6067.515	3.989	100° 19' 36"	
B34-2-3	62818.743	6071.439	3.187	190° 12' 36"	
B34-2-22	62815.606	6070.874	6.012	100° 33' 44"	
B34-2-23	62814.504	6076.784	14.301	190° 32' 24"	

土地の形状

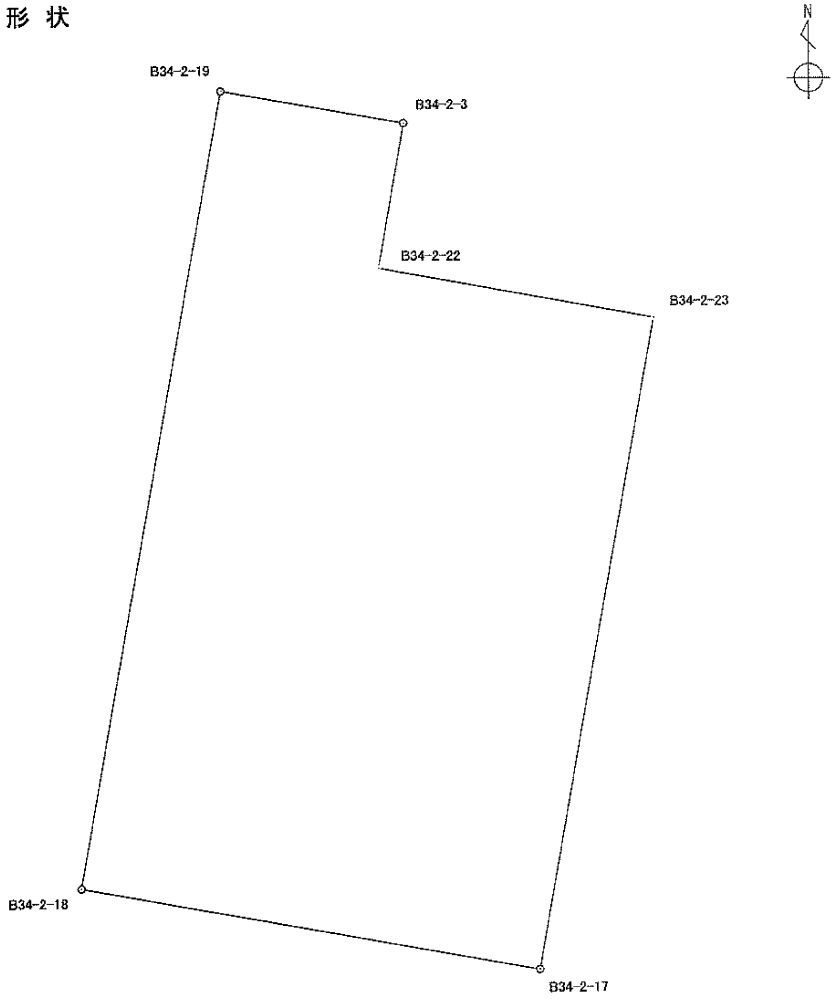

縮尺：任意

面積算出公式

$$A = \frac{1}{2} \Sigma X_n \times (Y_{n+1} - Y_{n-1})$$

面　積	155.9528845 ㎡	地　　目	宅地
地　積	155.95 ㎡	備　　考	

座標面積計算書

世界測地系
平成 18 年 8 月 1 日

地　　番	３８番地１７
土地の所在	宇都宮市元今泉２丁目

境界点	X 座標	Y 座標	辺長	方向角	備考
B34-2-1	62804.109	6054.376	17.486	10° 53′41″	
B34-2-2	62821.280	6057.681	10.001	100° 29′47″	
B34-2-19	62819.458	6067.515	17.479	190° 30′44″	
B34-2-18	62802.272	6064.326	10.118	280° 27′37″	

土地の形状

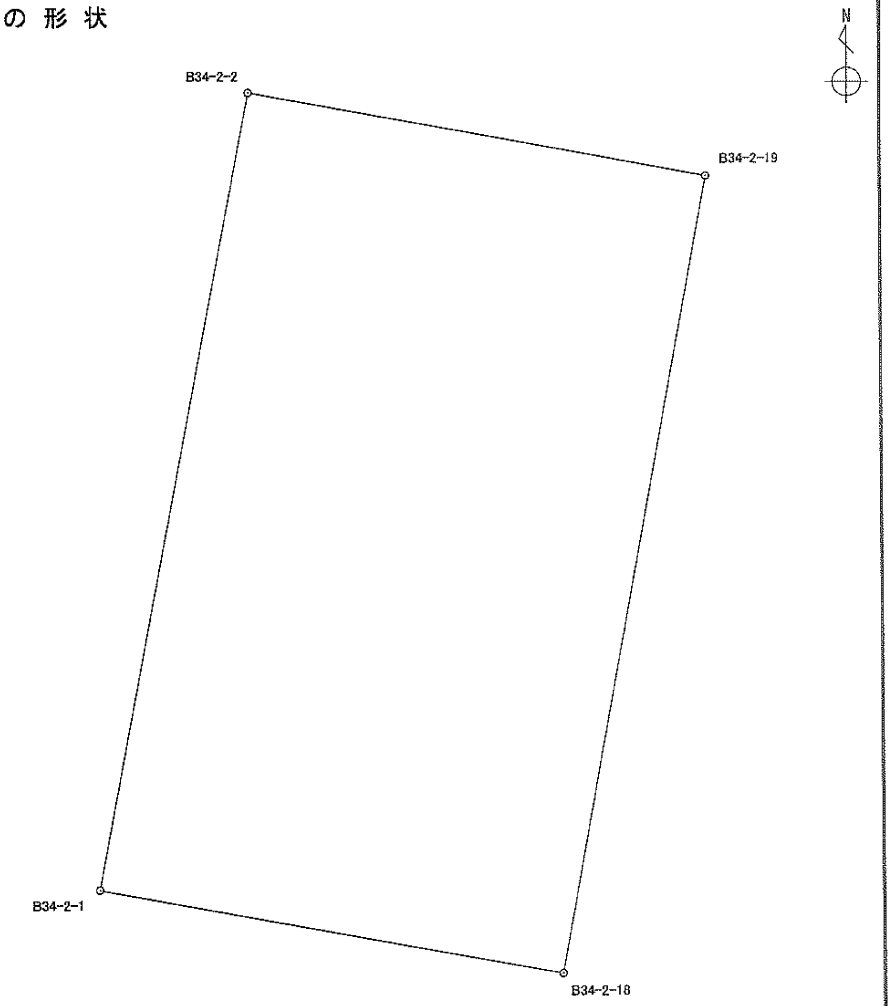

縮尺：任意

面積算出公式

$$A = \frac{1}{2} \Sigma X_n \times (Y_{n+1} - Y_{n-1})$$

面　積	175.8701085 ㎡	地　　目	宅地
地　積	175.87 ㎡	備　　考	

座標面積計算書

世界測地系
平成18年 8月 1日

地番	38番地18
土地の所在	宇都宮市元今泉2丁目

境界点	X座標	Y座標	辺長	方向角	備考
K144A	62752.374	5977.499	7.773	10° 40′36″	
K145	62760.012	5978.939	52.995	11° 53′41″	
K146	62811.869	5989.862	39.357	22° 19′41″	
K147	62848.275	6004.814	5.238	99° 41′01″	
B34-1-6-13	62847.394	6009.977	9.532	100° 00′17″	
B34-1-6-11	62845.738	6019.364	5.039	99° 57′55″	
B34-1-6-10	62844.866	6024.327	5.000	100° 13′04″	
B34-1-6-9	62843.979	6029.248	10.186	100° 23′43″	
B34-1-6-8	62842.141	6039.267	4.916	100° 25′07″	
B34-1-6-12	62841.252	6044.102	4.887	98° 29′48″	
B34-3-18	62840.530	6048.935	34.807	191° 37′25″	
B34-3-19	62806.437	6041.922	8.209	100° 35′09″	
B34-3-15	62804.929	6049.991	61.947	191° 37′28″	
B34-3-16	62744.253	6037.509	5.001	236° 18′36″	
B34-3-17	62741.479	6033.348	56.902	281° 02′19″	

土地の形状

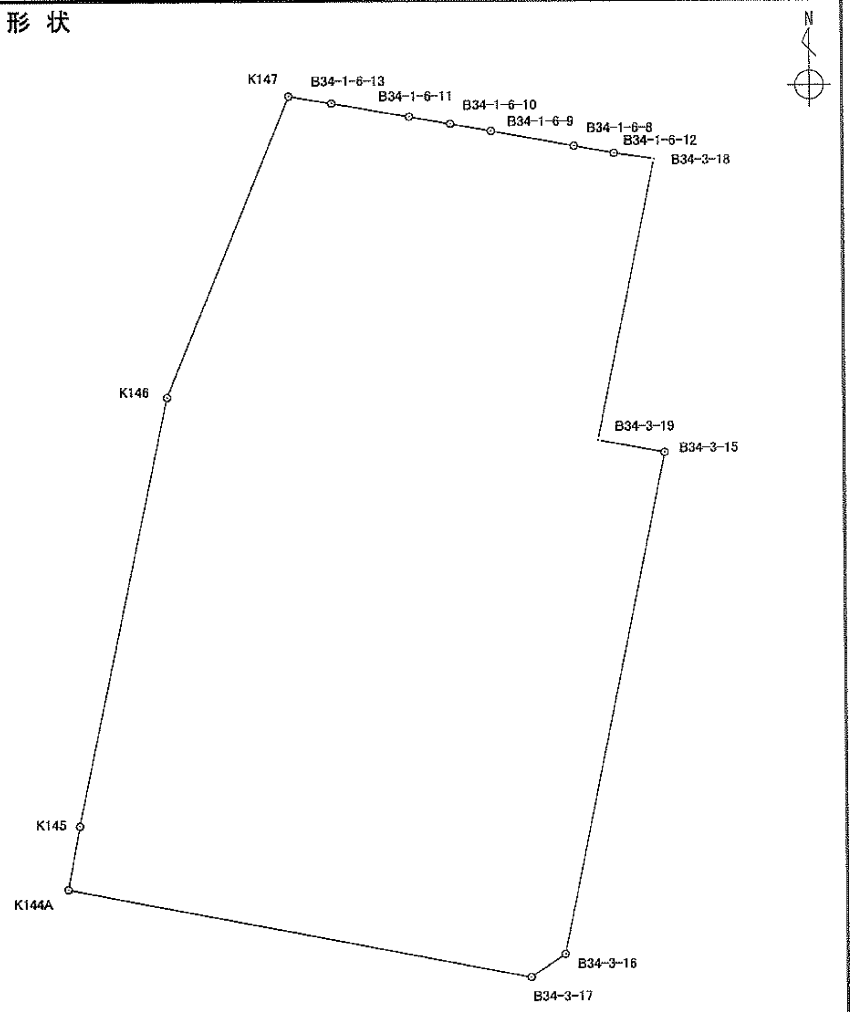

縮尺：任意

面積算出公式

$$A = \frac{1}{2} \Sigma X_n \times (Y_{n+1} - Y_{n-1})$$

面積	5591.3089350 ㎡	地目	鉄道用地
地積	5591.30 ㎡	備考	

元今泉2丁目

39　番地

座標面積計算書

世界測地系
平成 18 年 8 月 1 日

地　　番	３９番地１
土地の所在	宇都宮市元今泉２丁目

境界点	X 座標	Y 座標	辺長	方向角	備考
B34-1-5-3	62894.788	6020.423	5.004	62° 08′40″	
B34-1-5-4	62897.126	6024.847	7.084	105° 45′32″	
B34-1-5-16	62895.202	6031.665	14.520	195° 38′15″	
B34-1-5-34	62881.219	6027.751	11.103	285° 39′35″	
B34-1-5-14	62884.216	6017.060	5.697	17° 05′22″	
B34-1-5-13	62889.661	6018.734	0.268	18° 17′58″	
B34-1-5-3A	62889.915	6018.818	5.131	18° 13′48″	

土地の形状

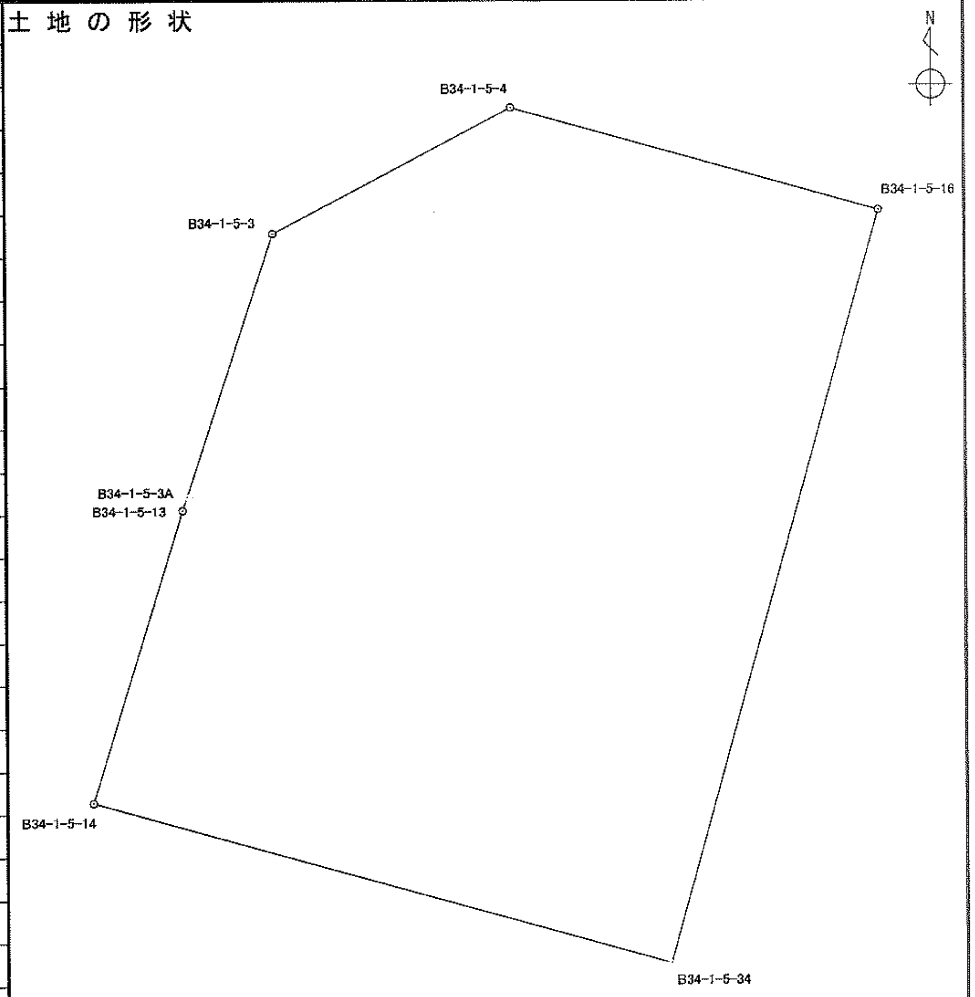

縮尺：任意

面積算出公式

$$A = \frac{1}{2} \Sigma X_n \times (Y_{n+1} - Y_{n-1})$$

面　積	151.8726290 ㎡	地　　目	宅地
地　積	151.87 ㎡	備　　考	

座標面積計算書

世界測地系
平成 18 年 8 月 1 日

地　　番	３９番地２
土地の所在	宇都宮市元今泉２丁目

境界点	X 座標	Y 座標	辺長	方向角	備考
B34-1-5-16	62895.202	6031.665	11.002	105° 40′ 02″	
B34-1-5-17	62892.231	6042.258	14.516	195° 38′ 17″	
B34-1-5-35	62878.252	6038.345	11.002	285° 38′ 44″	
B34-1-5-34	62881.219	6027.751	14.520	15° 38′ 15″	

土地の形状

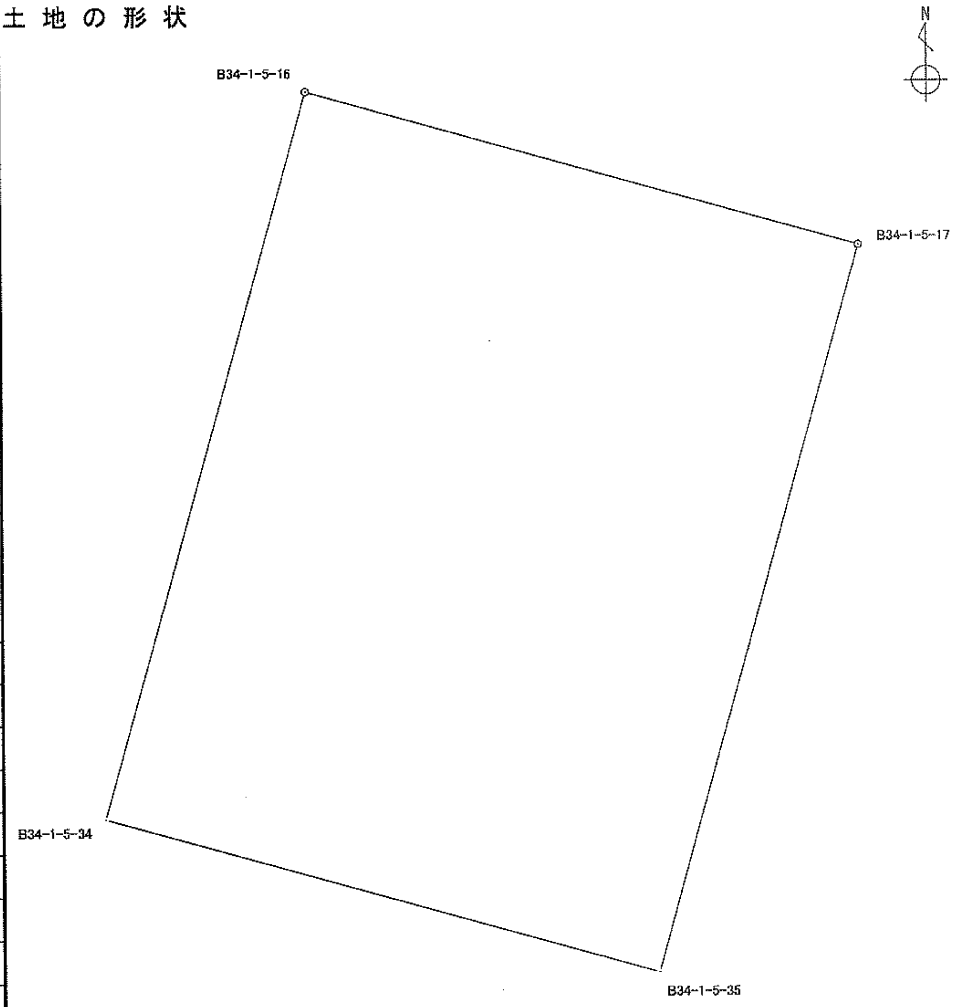

縮尺：任意

面積算出公式

$$A = \frac{1}{2} \Sigma X_n \times (Y_{n+1} - Y_{n-1})$$

面　積	159.7269050 ㎡	地　　目	宅地
地　積	159.72 ㎡	備　　考	

座標面積計算書

世界測地系
平成18年 8月 1日

地番	39番地3
土地の所在	宇都宮市元今泉2丁目

境界点	X座標	Y座標	辺長	方向角	備考
B34-1-5-17	62892.231	6042.258	11.007	105° 44′ 04″	
B34-1-5-18	62889.246	6052.853	14.496	195° 38′ 25″	
B34-1-5-36	62875.287	6048.945	11.007	285° 37′ 38″	
B34-1-5-35	62878.252	6038.345	14.516	15° 38′ 17″	

土地の形状

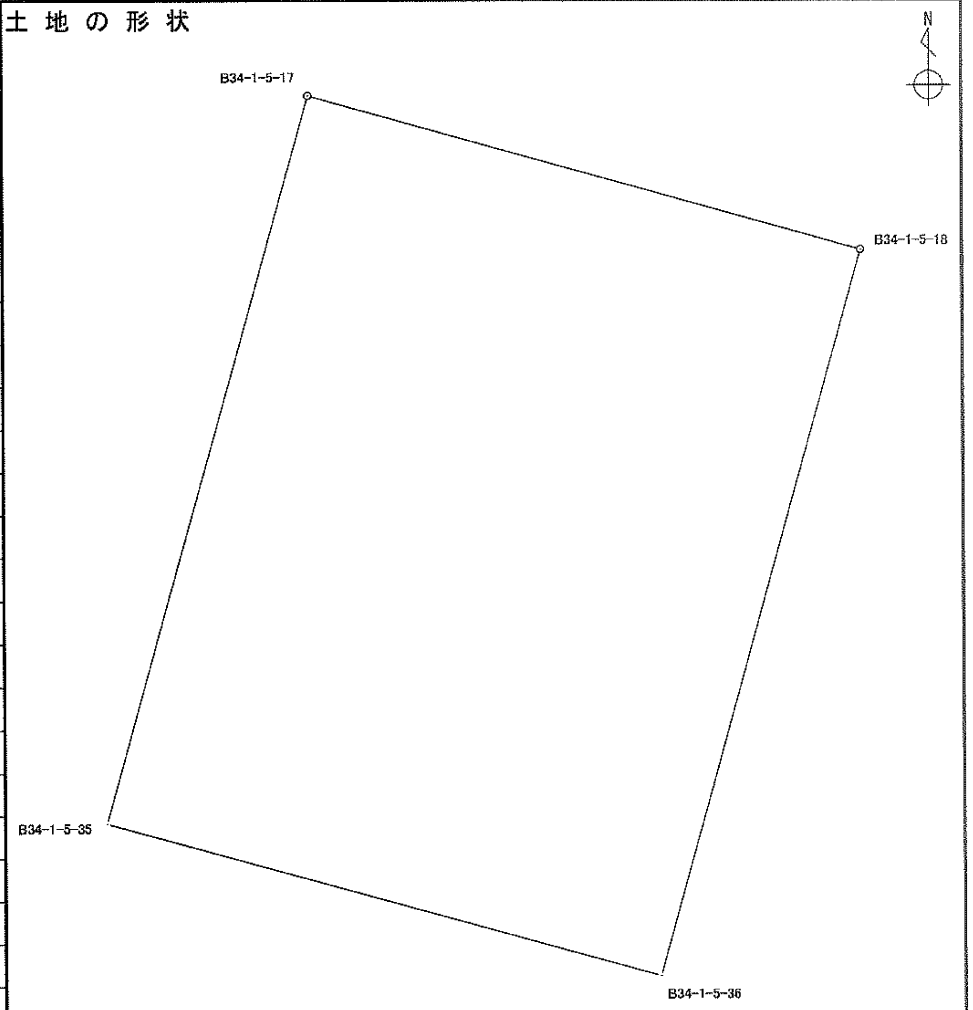

縮尺：任意

面積算出公式

$$A = \frac{1}{2} \Sigma X_n \times (Y_{n+1} - Y_{n-1})$$

面積	159.6702150 ㎡	地目	宅地
地積	159.67 ㎡	備考	

座標面積計算書

世界測地系
平成 18 年 8 月 1 日

地　　番	３９番地４
土地の所在	宇都宮市元今泉２丁目

境界点	X 座標	Y 座標	辺長	方向角	備考
B34-1-5-18	62889.246	6052.853	11.003	105° 39′33″	
B34-1-5-19	62886.276	6063.448	14.483	195° 40′00″	
B34-1-5-37	62872.331	6059.537	10.997	285° 35′36″	
B34-1-5-36	62875.287	6048.945	14.496	15° 38′25″	

土地の形状

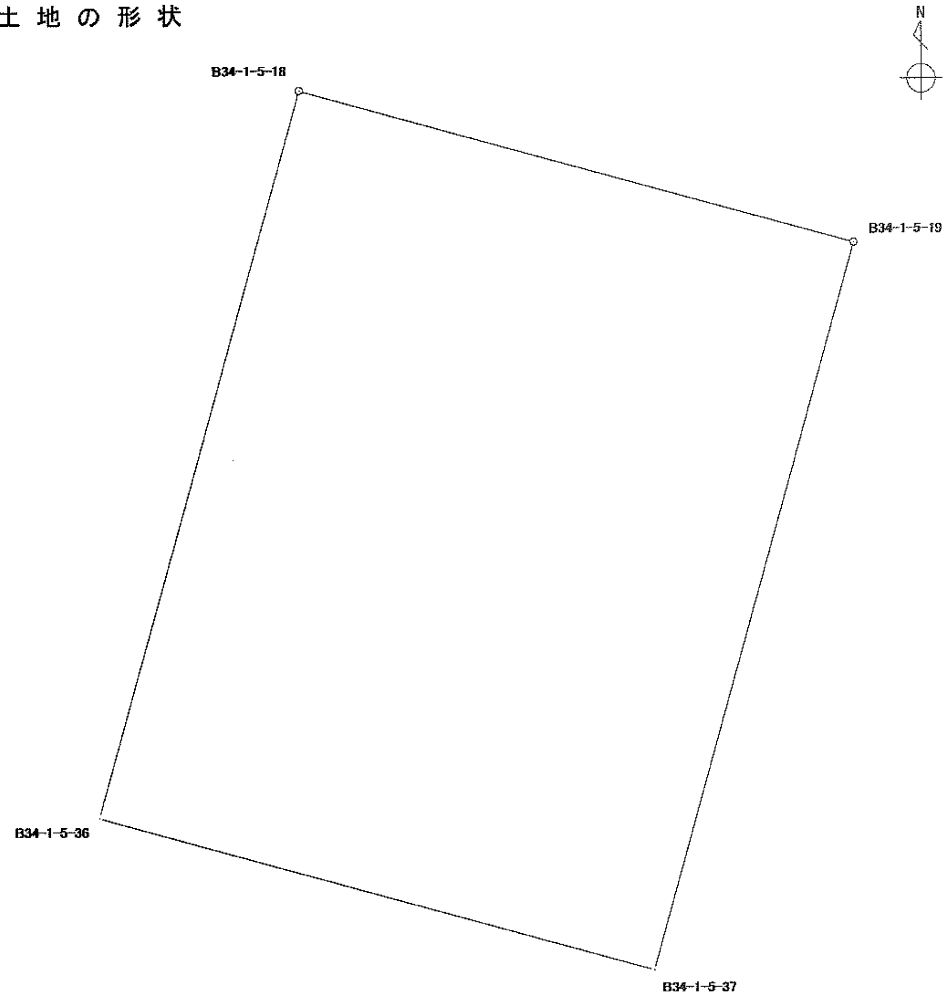

縮尺：任意

面積算出公式

$$A = \frac{1}{2} \Sigma X_n \times (Y_{n+1} - Y_{n-1})$$

面　積	159.3843605 ㎡	地　　目	宅地
地　積	159.38 ㎡	備　　考	

座標面積計算書

世界測地系
平成 18 年 8 月 1 日

地　　番	３９番地５
土地の所在	宇都宮市元今泉２丁目

境界点	X 座標	Y 座標	辺長	方向角	備考
B34-1-5-19	62886.276	6063.448	1.421	105° 35′ 28″	
B34-1-5-5	62885.894	6064.817	9.808	109° 53′ 54″	
B34-1-5-20	62882.556	6074.039	14.555	199° 55′ 26″	
B34-1-5-39	62868.872	6069.079	7.936	291° 07′ 23″	
B34-1-5-38	62871.732	6061.676	2.221	285° 38′ 39″	
B34-1-5-37	62872.331	6059.537	14.483	15° 40′ 00″	

土地の形状

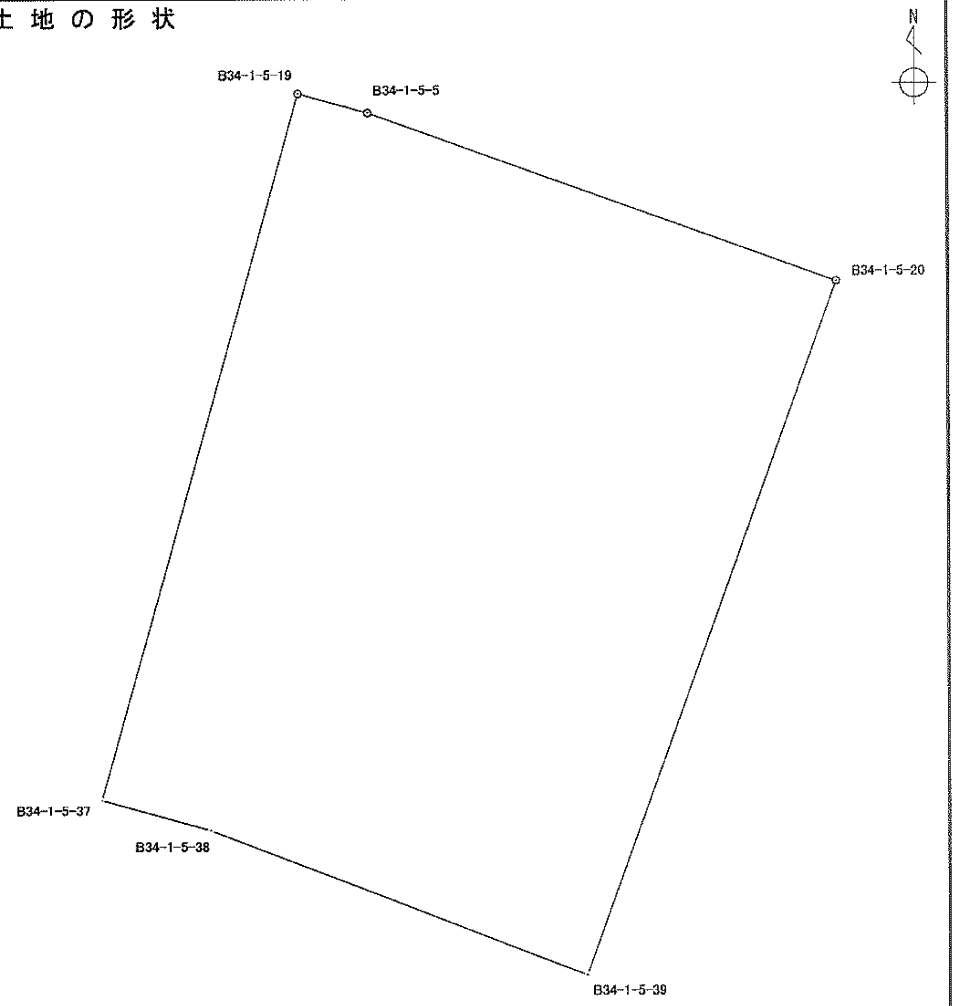

縮尺：任意

面積算出公式

$$A = \frac{1}{2} \Sigma X_n \times (Y_{n+1} - Y_{n-1})$$

面　積	154.6667790 ㎡	地　　目	宅地
地　積	154.66 ㎡	備　　考	

座標面積計算書

地　　番	３９番地６
土地の所在	宇都宮市元今泉２丁目

世界測地系
平成 18 年 8 月 1 日

境界点	X 座標	Y 座標	辺長	方向角	備考
B34-1-5-20	62882.556	6074.039	11.000	109° 55′39″	
B34-1-5-21	62878.807	6084.380	14.797	199° 55′18″	
B34-1-5-41	62864.895	6079.338	9.987	291° 10′18″	
B34-1-5-40	62868.502	6070.025	1.016	291° 21′41″	
B34-1-5-39	62868.872	6069.079	14.555	19° 55′26″	

土地の形状

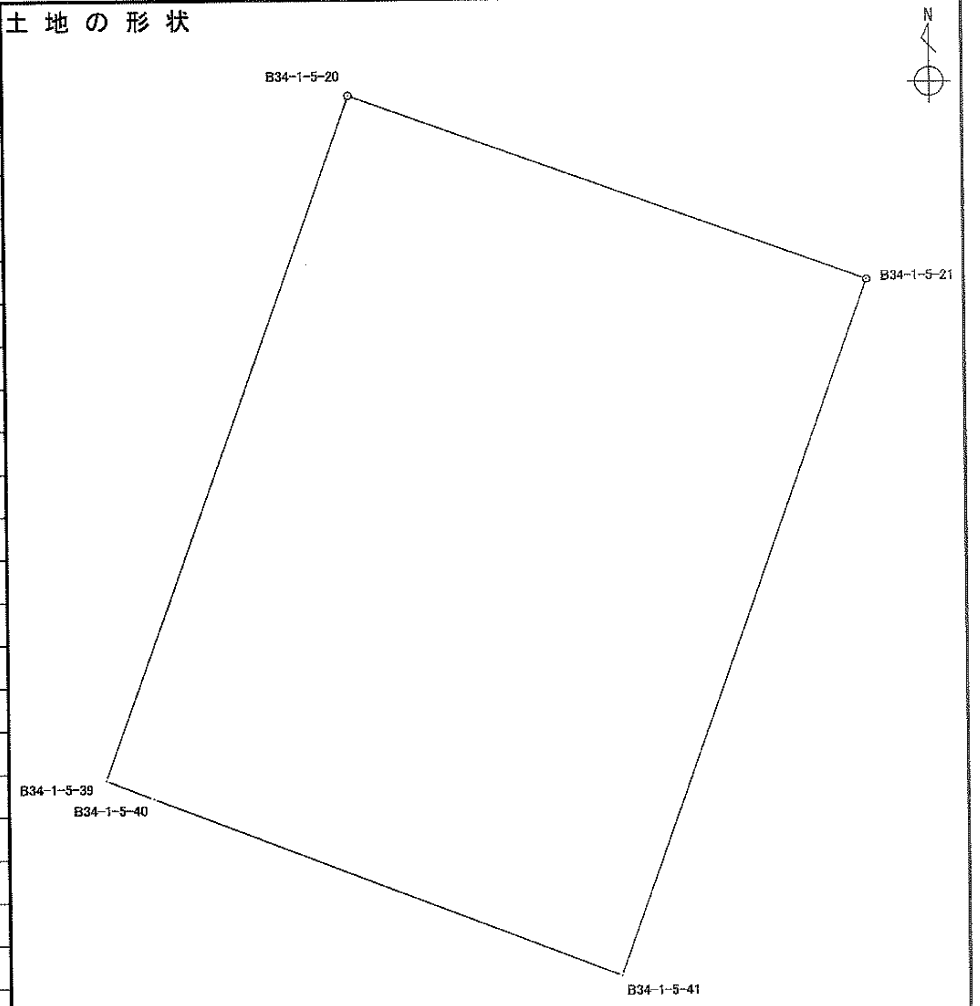

縮尺：任意

面積算出公式

$$A = \frac{1}{2} \Sigma X_n \times (Y_{n+1} - Y_{n-1})$$

面　積	161.4550570 ㎡	地　目	宅地
地　積	161.45 ㎡	備　考	

座標面積計算書

世界測地系
平成 18 年 8 月 1 日

地　　番	３９番地７
土地の所在	宇都宮市元今泉２丁目

境界点	X 座標	Y 座標	辺長	方向角	備考
B34-1-5-21	62878.807	6084.380	11.000	109° 57′ 13″	
B34-1-5-22	62875.053	6094.720	15.037	199° 55′ 54″	
B34-1-5-43	62860.917	6089.594	9.984	291° 12′ 13″	
B34-1-5-42	62864.528	6080.286	1.017	291° 09′ 47″	
B34-1-5-41	62864.895	6079.338	14.797	19° 55′ 18″	

土地の形状

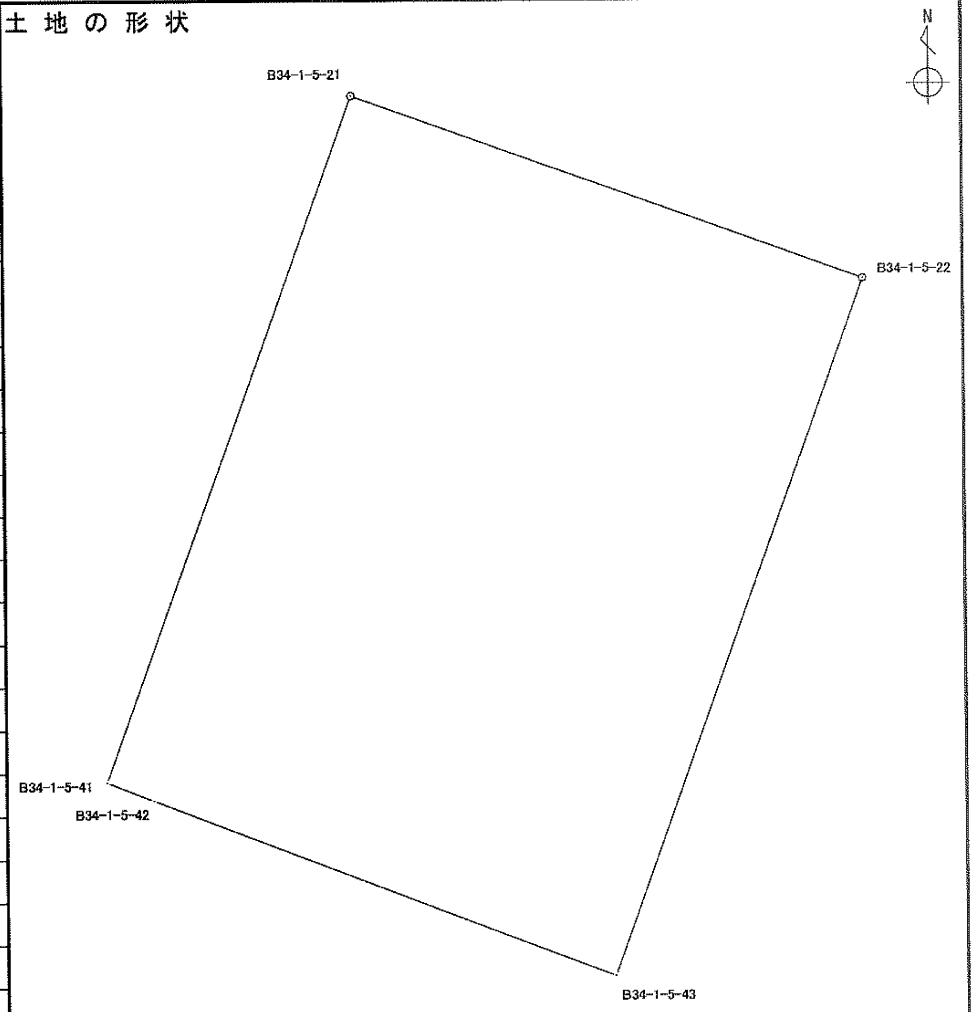

縮尺：任意

面積算出公式

$$A = \frac{1}{2} \Sigma X_n \times (Y_{n+1} - Y_{n-1})$$

面　積	164.0703000 ㎡	地　　目	宅地
地　積	164.07 ㎡	備　　考	

座標面積計算書

世界測地系
平成 18 年 8 月 1 日

地　　番	３９番地８
土地の所在	宇都宮市元今泉２丁目

境界点	X 座標	Y 座標	辺長	方向角	備考
B34-1-5-22	62875.053	6094.720	10.998	109° 58′ 32″	
B34-1-5-23	62871.296	6105.056	15.259	199° 53′ 31″	
B34-1-5-45	62856.947	6099.864	9.992	291° 08′ 09″	
B34-1-5-44	62860.550	6090.544	1.018	291° 07′ 20″	
B34-1-5-43	62860.917	6089.594	15.037	19° 55′ 54″	

土地の形状

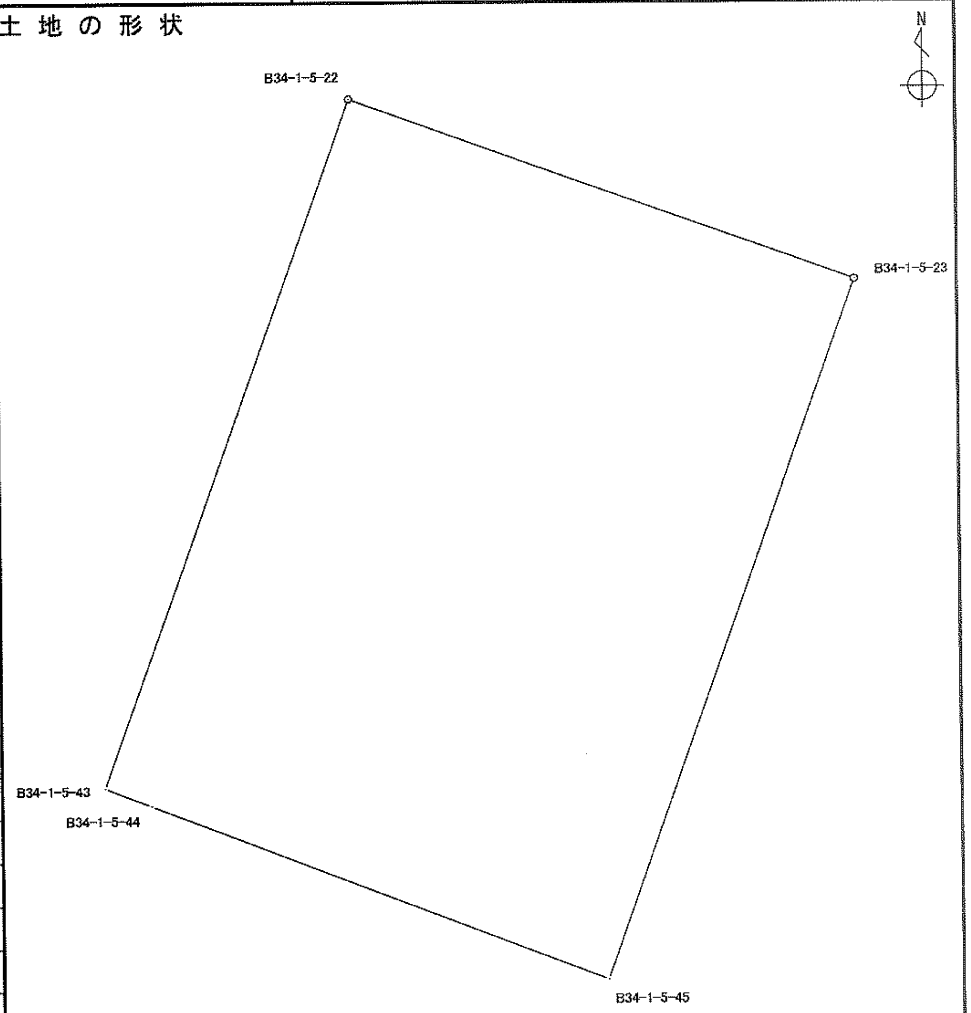

縮尺：任意

面積算出公式

$$A = \frac{1}{2} \Sigma X_n \times (Y_{n+1} - Y_{n-1})$$

面　積	166.6710690 ㎡	地　　目	宅地
地　積	166.67 ㎡	備　　考	

座標面積計算書

世界測地系
平成18年 8月 1日

地　　番	３９番地９
土地の所在	宇都宮市元今泉２丁目

境界点	X座標	Y座標	辺長	方向角	備考
B34-1-5-23	62871.296	6105.056	11.004	109° 54′32″	
B34-1-5-24	62867.549	6115.402	15.508	199° 54′34″	
B34-1-5-47	62852.968	6110.121	9.990	291° 12′06″	
B34-1-5-46	62856.581	6100.807	1.012	291° 12′45″	
B34-1-5-45	62856.947	6099.864	15.259	19° 53′31″	

土地の形状

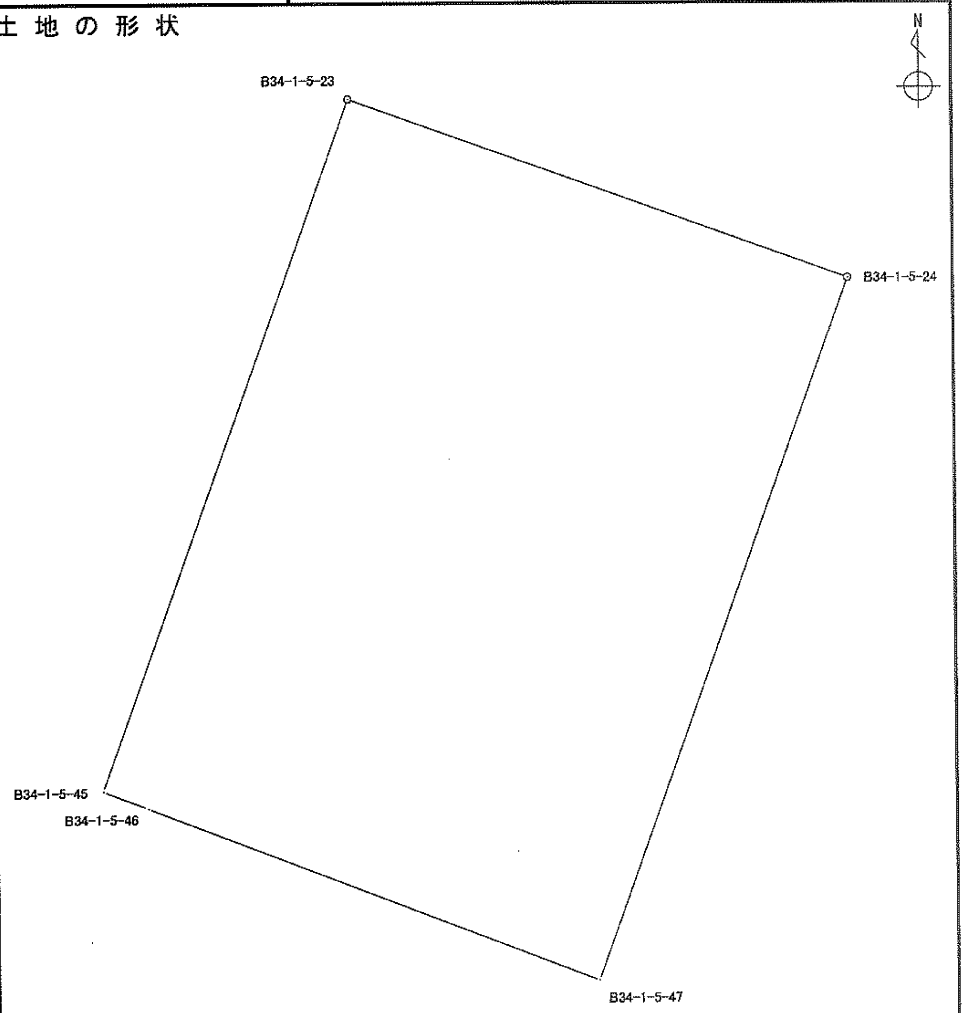

縮尺：任意

面積算出公式

$$A = \frac{1}{2} \Sigma X_n \times (Y_{n+1} - Y_{n-1})$$

面　積	169.2407295 ㎡	地　　目	宅地
地　積	169.24 ㎡	備　　考	

座標面積計算書

世界測地系
平成 20 年 8 月 1 日

地　　番	３９番地１０
土地の所在	宇都宮市元今泉２丁目

境界点	X 座標	Y 座標	辺長	方向角	備考
B34-1-5-6	62865.084	6122.226	5.015	153° 54′ 55″	
B34-1-5-7	62860.580	6124.431	12.340	194° 37′ 35″	
B34-1-5-15	62848.640	6121.315	10.987	291° 08′ 38″	
B34-1-5-48	62852.603	6111.068	1.015	291° 04′ 41″	
B34-1-5-47	62852.968	6110.121	15.508	19° 54′ 34″	
B34-1-5-24	62867.549	6115.402	7.256	109° 51′ 40″	

土地の形状

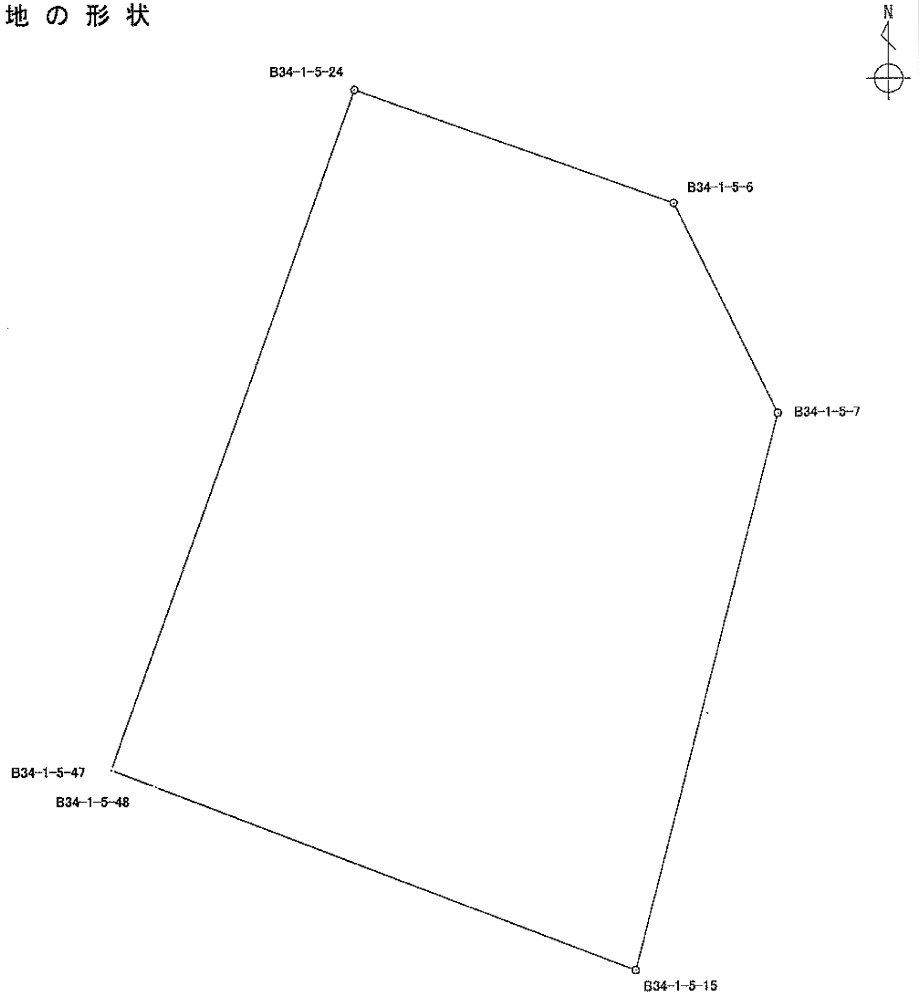

縮尺：任意

面積算出公式

$$A = \frac{1}{2} \Sigma X_n \times (Y_{n+1} - Y_{n-1})$$

面　積	170.4423555 ㎡	地　　目	宅地
地　積	170.44 ㎡	備　　考	

座標面積計算書

世界測地系
平成 18 年 8 月 1 日

地　　番	３９番地１１
土地の所在	宇都宮市元今泉２丁目

境界点	X 座標	Y 座標	辺長	方向角	備考
B34-1-5-8	62835.758	6117.967	7.501	246° 02′ 57″	
B34-1-5-9	62832.713	6111.112	7.255	295° 00′ 26″	
B34-1-5-25	62835.780	6104.537	18.046	21° 13′ 02″	
B34-1-5-48	62852.603	6111.068	10.987	111° 08′ 38″	
B34-1-5-15	62848.640	6121.315	13.310	194° 34′ 07″	

土地の形状

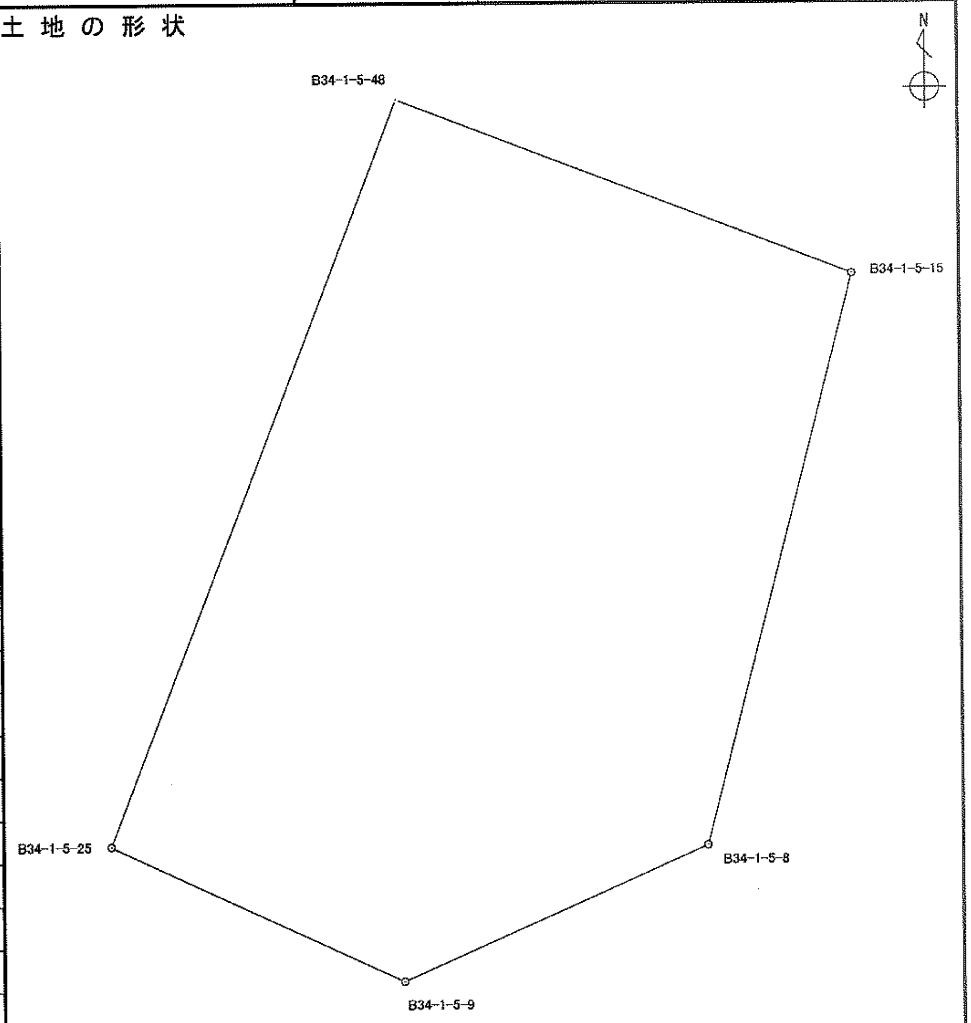

縮尺：任意

面積算出公式

$$A = \frac{1}{2} \Sigma X_n \times (Y_{n+1} - Y_{n-1})$$

面　積	206.1958550 ㎡	地　　目	宅地
地　積	206.19 ㎡	備　　考	

座標面積計算書

世界測地系
平成 18 年 8 月 1 日

地　　番	３９番地１２
土地の所在	宇都宮市元今泉２丁目

境界点	X 座標	Y 座標	辺長	方向角	備考
B34-1-5-25	62835.780	6104.537	8.790	294° 57′ 52″	
B34-1-5-10	62839.490	6096.568	2.231	293° 03′ 37″	
B34-1-5-26	62840.364	6094.515	17.395	21° 12′ 20″	
B34-1-5-46	62856.581	6100.807	9.990	111° 12′ 06″	
B34-1-5-47	62852.968	6110.121	1.015	111° 04′ 41″	
B34-1-5-48	62852.603	6111.068	18.046	201° 13′ 02″	

土地の形状

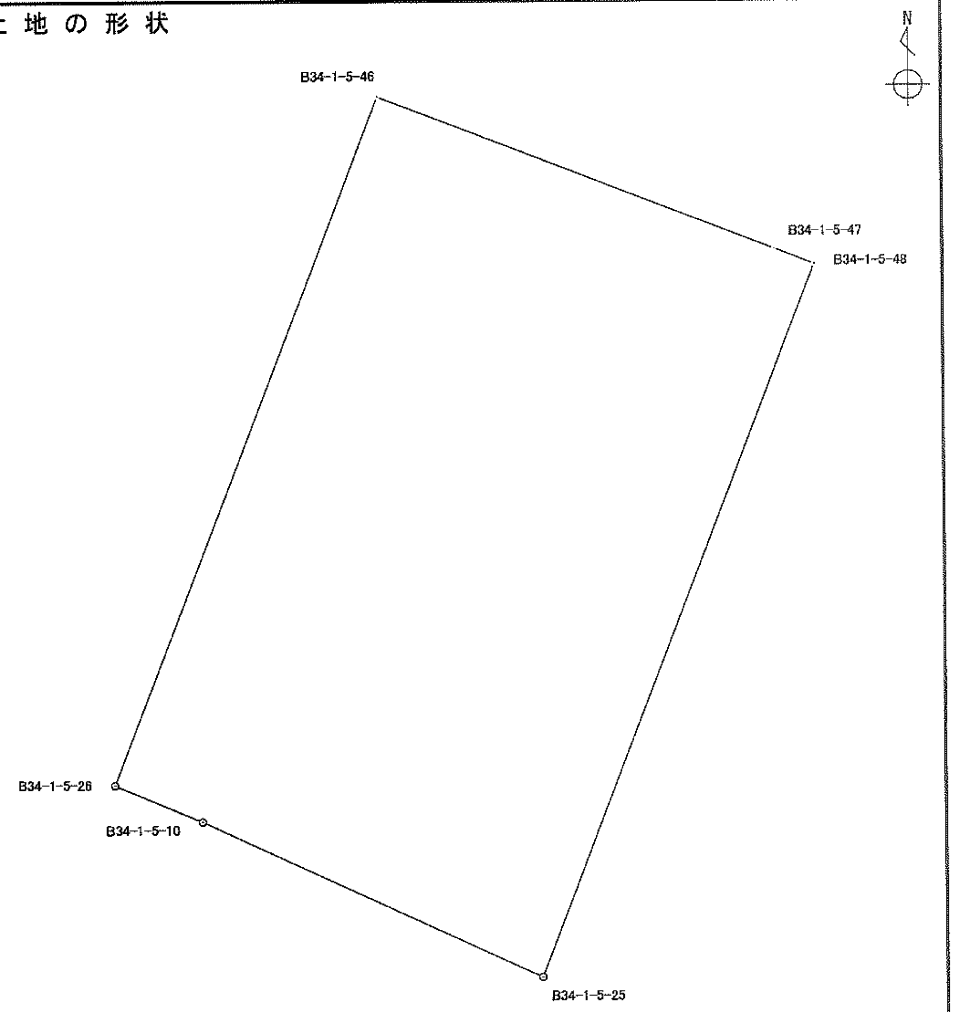

縮尺：任意

面積算出公式

$$A = \frac{1}{2} \Sigma X_n \times (Y_{n+1} - Y_{n-1})$$

面　積	194.6483990 ㎡	地　　目	宅地
地　積	194.64 ㎡	備　　考	

座標面積計算書

世界測地系
平成 18 年 8 月 1 日

地　　番	３９番地１３
土地の所在	宇都宮市元今泉２丁目

境界点	X 座標	Y 座標	辺長	方向角	備考
B34-1-5-26	62840.364	6094.515	11.007	292° 47′ 11″	
B34-1-5-27	62844.627	6084.367	17.079	21° 12′ 10″	
B34-1-5-44	62860.550	6090.544	9.992	111° 08′ 09″	
B34-1-5-45	62856.947	6099.864	1.012	111° 12′ 45″	
B34-1-5-46	62856.581	6100.807	17.395	201° 12′ 20″	

土地の形状

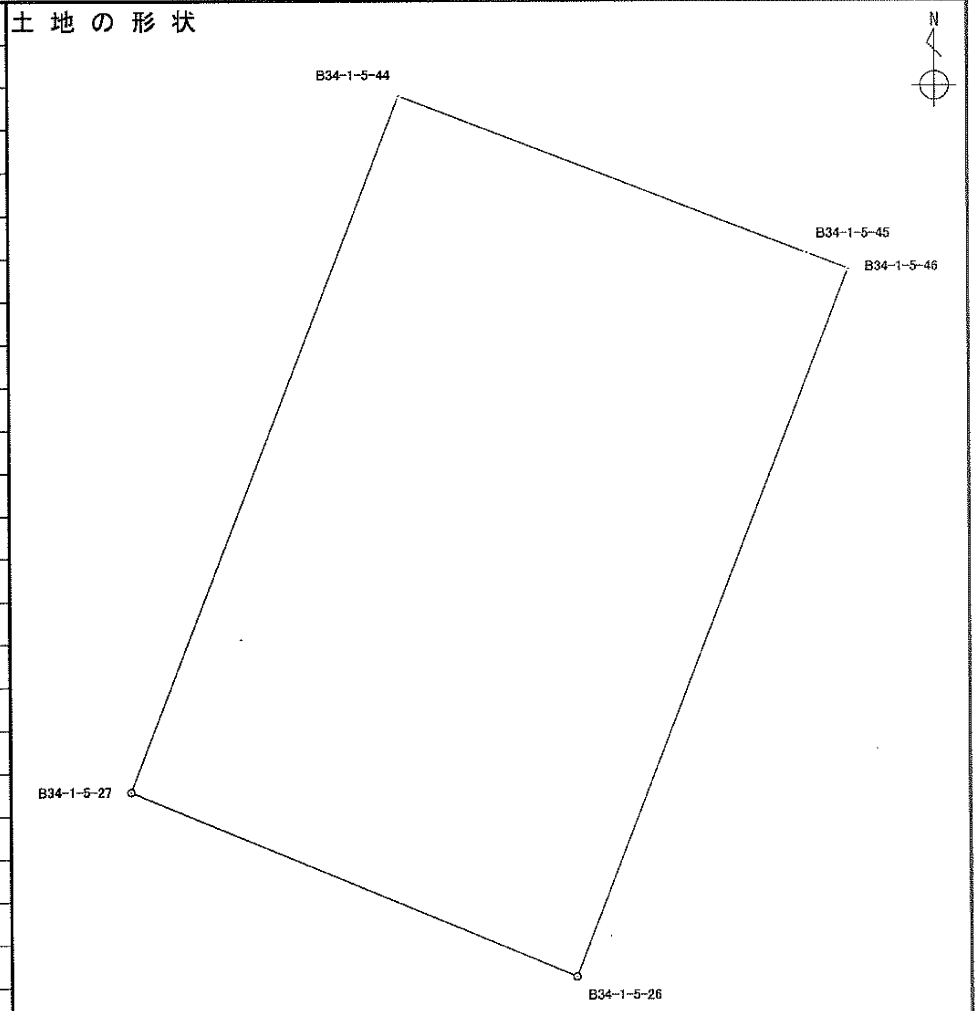

縮尺：任意

面積算出公式

$$A = \frac{1}{2} \Sigma X_n \times (Y_{n+1} - Y_{n-1})$$

面　積	189.6703325 ㎡	地　　目	宅地
地　積	189.67 ㎡	備　　考	

座標面積計算書

世界測地系
平成 18 年 8 月 1 日

地　　番	３９番地１４
土地の所在	宇都宮市元今泉２丁目

境界点	X 座標	Y 座標	辺長	方向角	備考
B34-1-5-27	62844.627	6084.367	11.004	292° 48′39″	
B34-1-5-28	62848.893	6074.224	16.769	21° 11′32″	
B34-1-5-42	62864.528	6080.286	9.984	111° 12′13″	
B34-1-5-43	62860.917	6089.594	1.018	111° 07′20″	
B34-1-5-44	62860.550	6090.544	17.079	201° 12′10″	

土地の形状

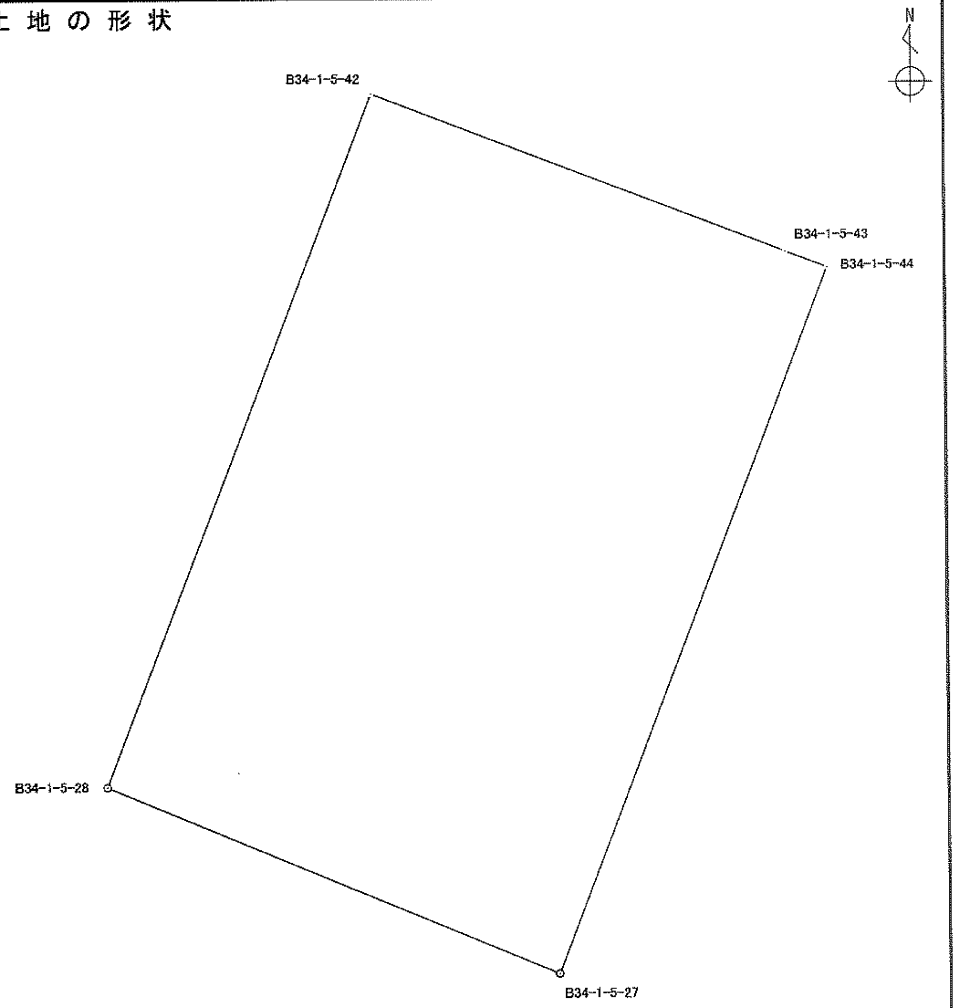

縮尺：任意

面積算出公式

$$A = \frac{1}{2} \Sigma X_n \times (Y_{n+1} - Y_{n-1})$$

面　積	186.1710615 ㎡	地　目	宅地
地　積	186.17 ㎡	備　考	

座標面積計算書

世界測地系
平成18年 8月 1日

地　　番	３９番地１５
土地の所在	宇都宮市元今泉２丁目

境界点	X座標	Y座標	辺長	方向角	備考
B34-1-5-28	62848.893	6074.224	0.611	292° 42′23″	
B34-1-5-49	62849.129	6073.660	10.057	297° 47′44″	
B34-1-5-11	62853.819	6064.763	0.409	296° 26′23″	
B34-1-5-29	62854.001	6064.397	15.555	21° 12′42″	
B34-1-5-40	62868.502	6070.025	9.987	111° 10′18″	
B34-1-5-41	62864.895	6079.338	1.017	111° 09′47″	
B34-1-5-42	62864.528	6080.286	16.769	201° 11′32″	

土地の形状

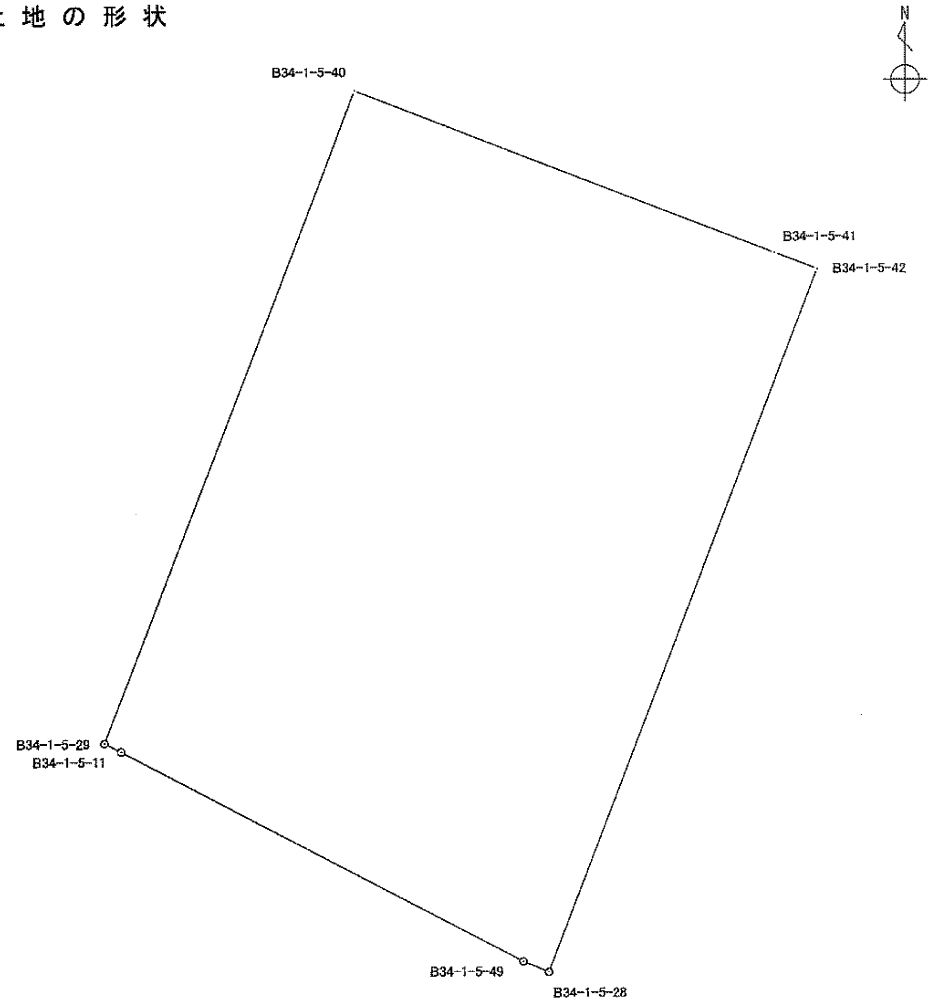

縮尺：任意

面積算出公式

$$A = \frac{1}{2} \Sigma X_n \times (Y_{n+1} - Y_{n-1})$$

面　積	178.1165815 ㎡	地　目	宅地
地　積	178.11 ㎡	備　考	

座標面積計算書

世界測地系
平成 18 年 8 月 1 日

地　　番	３９番地１６
土地の所在	宇都宮市元今泉２丁目

境界点	X 座標	Y 座標	辺長	方向角	備考
B34-1-5-29	62854.001	6064.397	9.308	297° 02′ 39″	
B34-1-5-12	62858.233	6056.107	0.496	284° 50′ 58″	
B34-1-5-30	62858.360	6055.628	14.508	15° 37′ 53″	
B34-1-5-37	62872.331	6059.537	2.221	105° 38′ 39″	
B34-1-5-38	62871.732	6061.676	7.936	111° 07′ 23″	
B34-1-5-39	62868.872	6069.079	1.016	111° 21′ 41″	
B34-1-5-40	62868.502	6070.025	15.555	201° 12′ 42″	

土地の形状

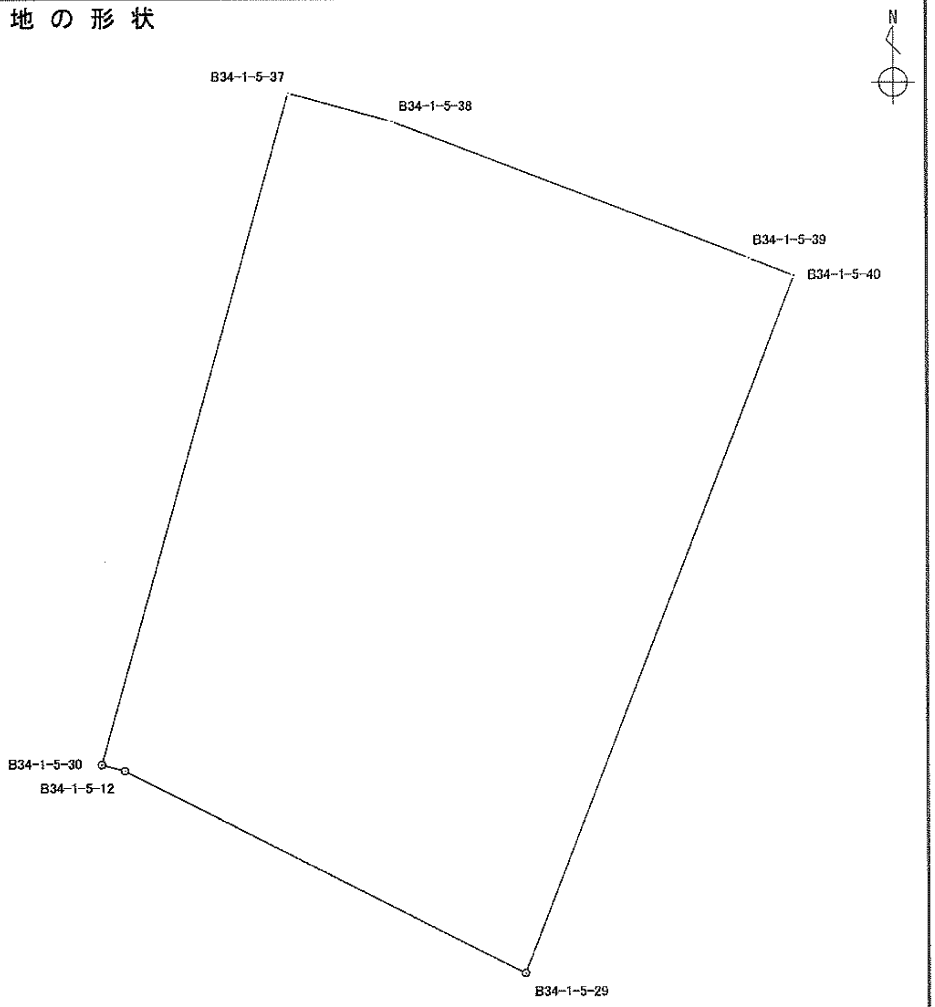

縮尺：任意

面積算出公式

$$A = \frac{1}{2} \Sigma X_n \times (Y_{n+1} - Y_{n-1})$$

面　積	157.0771505 ㎡	地　　目	宅地
地　積	157.07 ㎡	備　　考	

座標面積計算書

世界測地系
平成 18 年 8 月 1 日

地　　番	３９番地１７
土地の所在	宇都宮市元今泉２丁目

境界点	X 座標	Y 座標	辺長	方向角	備考
B34-1-5-30	62858.360	6055.628	11.003	284° 45′ 49″	
B34-1-5-31	62861.164	6044.988	14.667	15° 39′ 07″	
B34-1-5-36	62875.287	6048.945	10.997	105° 35′ 36″	
B34-1-5-37	62872.331	6059.537	14.508	195° 37′ 53″	

土地の形状

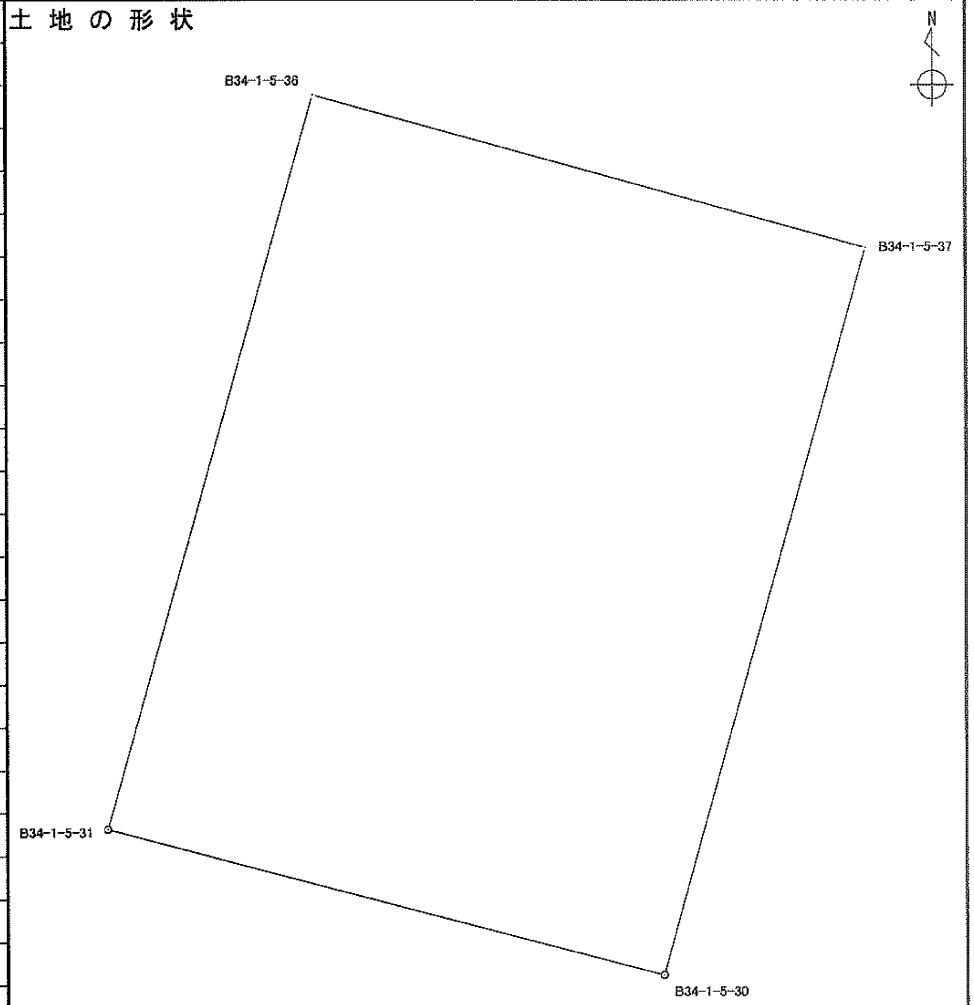

縮尺：任意

面積算出公式

$$A = \frac{1}{2} \Sigma X_n \times (Y_{n+1} - Y_{n-1})$$

面　積	160.4499920 ㎡	地　　目	宅地
地　積	160.44 ㎡	備　　考	

座標面積計算書

世界測地系
平成 18 年 8 月 1 日

地　　番	３９番地１８
土地の所在	宇都宮市元今泉２丁目

境界点	X 座標	Y 座標	辺長	方向角	備考
B34-1-5-31	62861.164	6044.988	11.002	284° 49′ 10″	
B34-1-5-32	62863.978	6034.352	14.822	15° 37′ 42″	
B34-1-5-35	62878.252	6038.345	11.007	105° 37′ 38″	
B34-1-5-36	62875.287	6048.945	14.667	195° 39′ 07″	

土地の形状

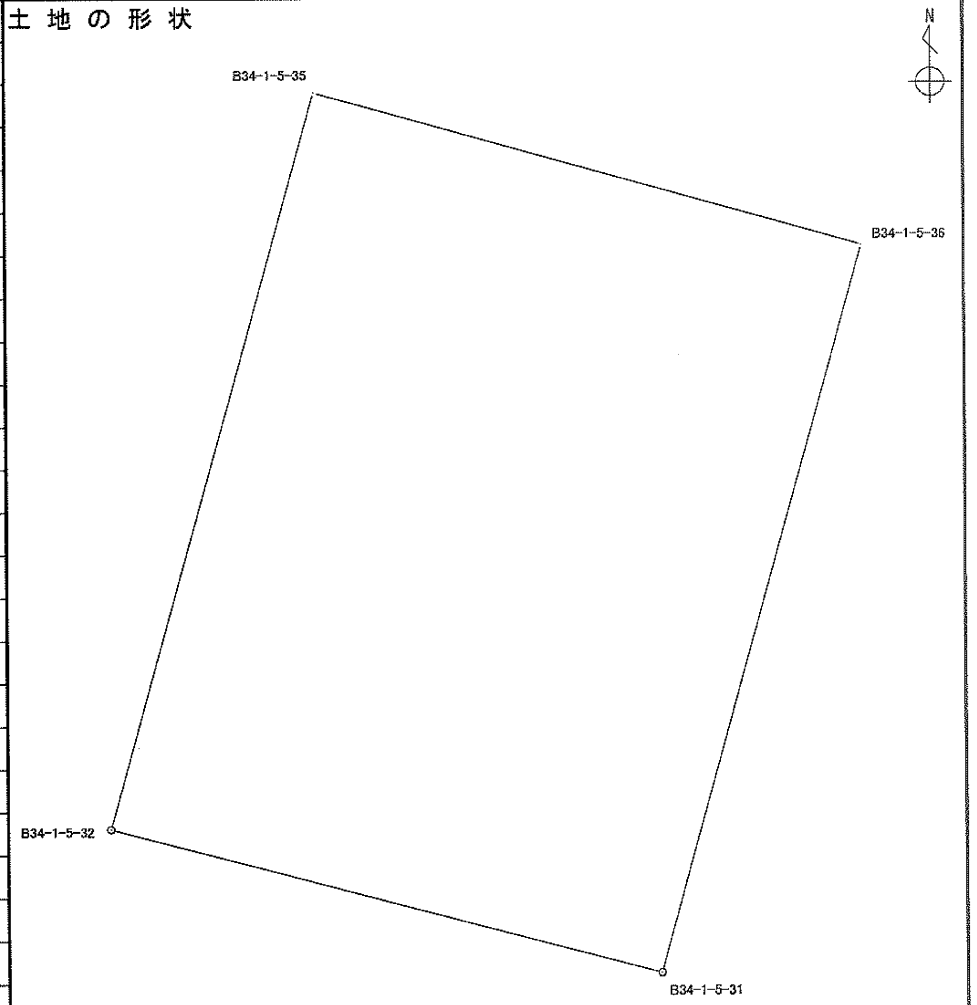

縮尺：任意

面積算出公式

$$A = \frac{1}{2} \Sigma X_n \times (Y_{n+1} - Y_{n-1})$$

面　積	162.2454355 ㎡	地　　目	宅地
地　積	162.24 ㎡	備　　考	

座標面積計算書

世界測地系
平成 18 年 8 月 1 日

地　　番	３９番地１９
土地の所在	宇都宮市元今泉２丁目

境界点	X 座標	Y 座標	辺長	方向角	備考
B34-1-5-32	62863.978	6034.352	11.005	284° 45′ 22″	
B34-1-5-33	62866.781	6023.710	14.993	15° 38′ 10″	
B34-1-5-34	62881.219	6027.751	11.002	105° 38′ 44″	
B34-1-5-35	62878.252	6038.345	14.822	195° 37′ 42″	

土地の形状

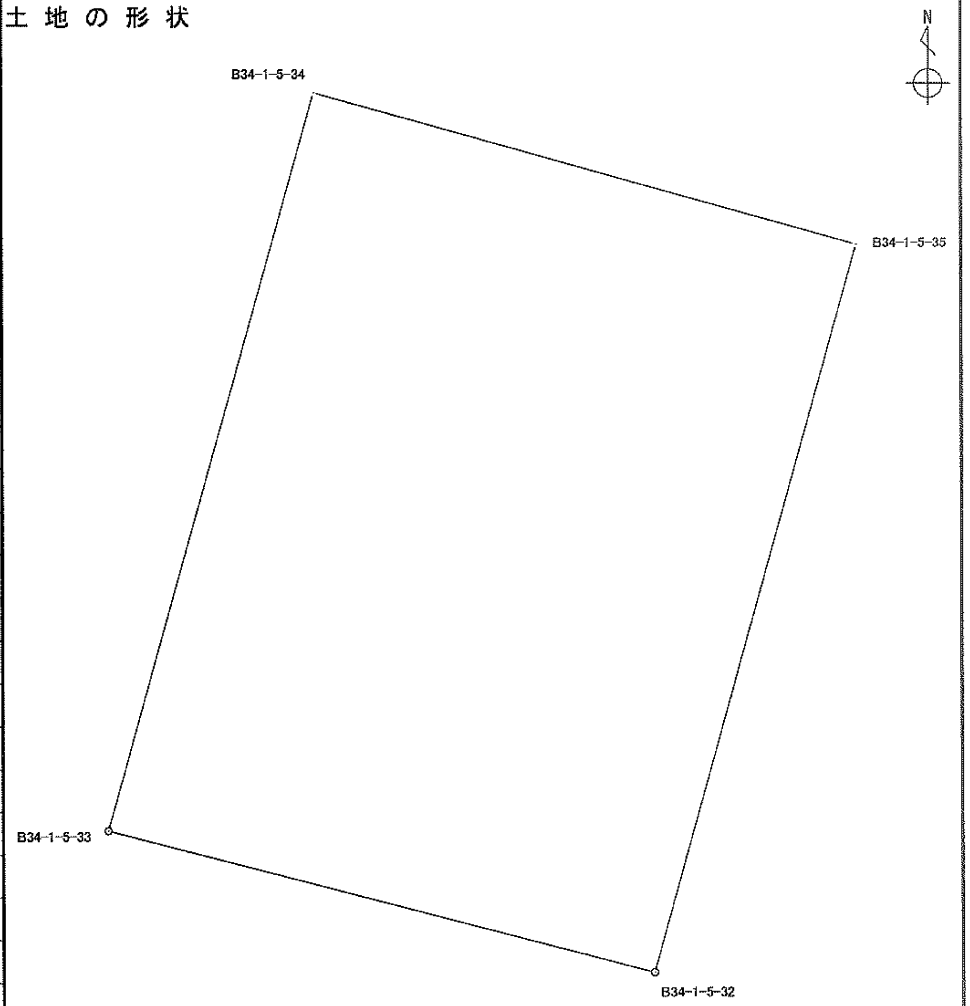

縮尺：任意

面積算出公式

$$A = \frac{1}{2} \Sigma X_n \times (Y_{n+1} - Y_{n-1})$$

面　積	164.0210530 ㎡	地　　目	宅地
地　積	164.02 ㎡	備　　考	

座標面積計算書

世界測地系
平成 18 年 8 月 1 日

地　　番	３９番地２０
土地の所在	宇都宮市元今泉２丁目

境界点	X 座標	Y 座標	辺長	方向角	備考
B34-1-5-1	62868.778	6016.115	5.011	330° 57′51″	
B34-1-5-2	62873.159	6013.683	11.561	16° 59′01″	
B34-1-5-14	62884.216	6017.060	11.103	105° 39′35″	
B34-1-5-34	62881.219	6027.751	14.993	195° 38′10″	
B34-1-5-33	62866.781	6023.710	7.853	284° 43′54″	

土地の形状

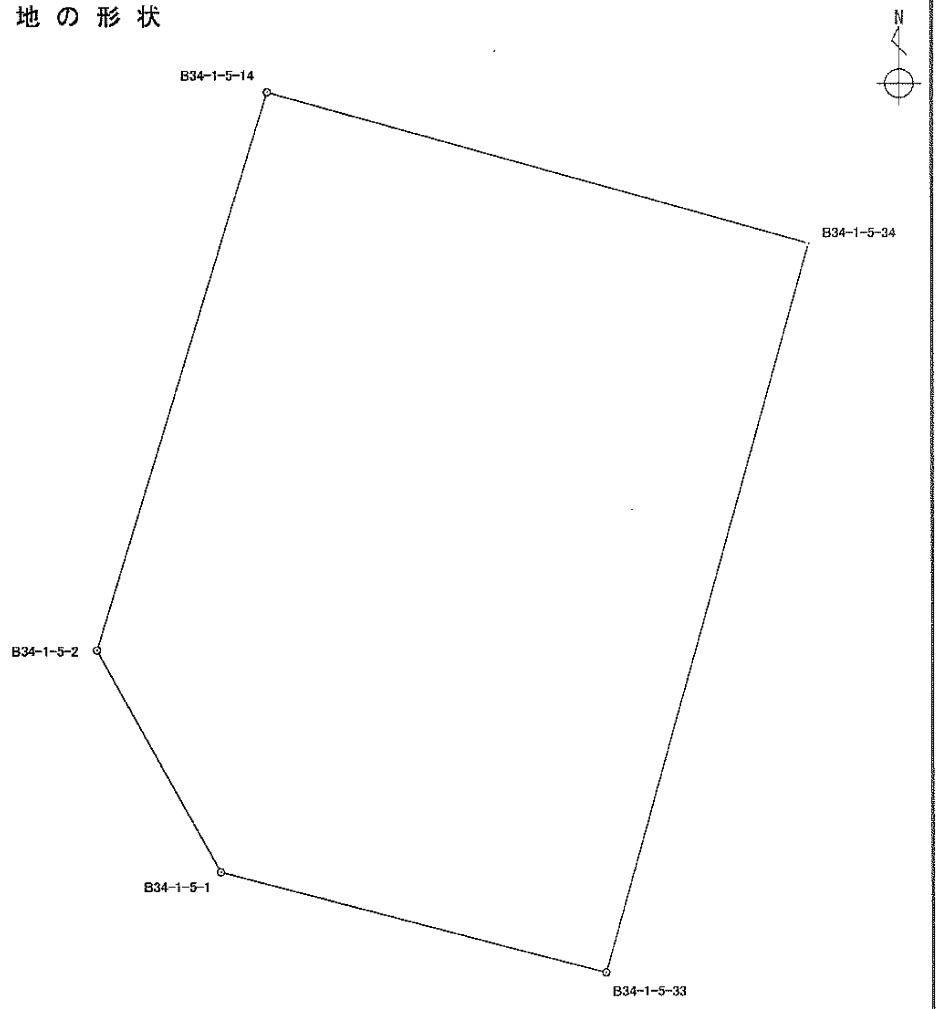

縮尺：任意

面積算出公式

$$A = \frac{1}{2} \Sigma X_n \times (Y_{n+1} - Y_{n-1})$$

面　積	163.6457855 ㎡	地　　目	宅地
地　積	163.64 ㎡	備　　考	

元今泉2丁目

40　番地

座標面積計算書

世界測地系
平成 18 年 8 月 1 日

地　　番	４０番地１
土地の所在	宇都宮市元今泉２丁目

境界点	X 座標	Y 座標	辺長	方向角	備考
B34-1-4-3	62928.670	6033.402	5.000	64° 29′45″	
B34-1-4-4	62930.823	6037.915	7.593	106° 20′48″	
B34-1-4-13	62928.686	6045.201	14.402	196° 18′26″	
B34-1-4-31	62914.863	6041.157	2.180	285° 43′57″	
B34-1-4-30	62915.454	6039.059	10.401	285° 37′45″	
B34-1-4-11	62918.256	6029.043	11.289	22° 42′46″	

土地の形状

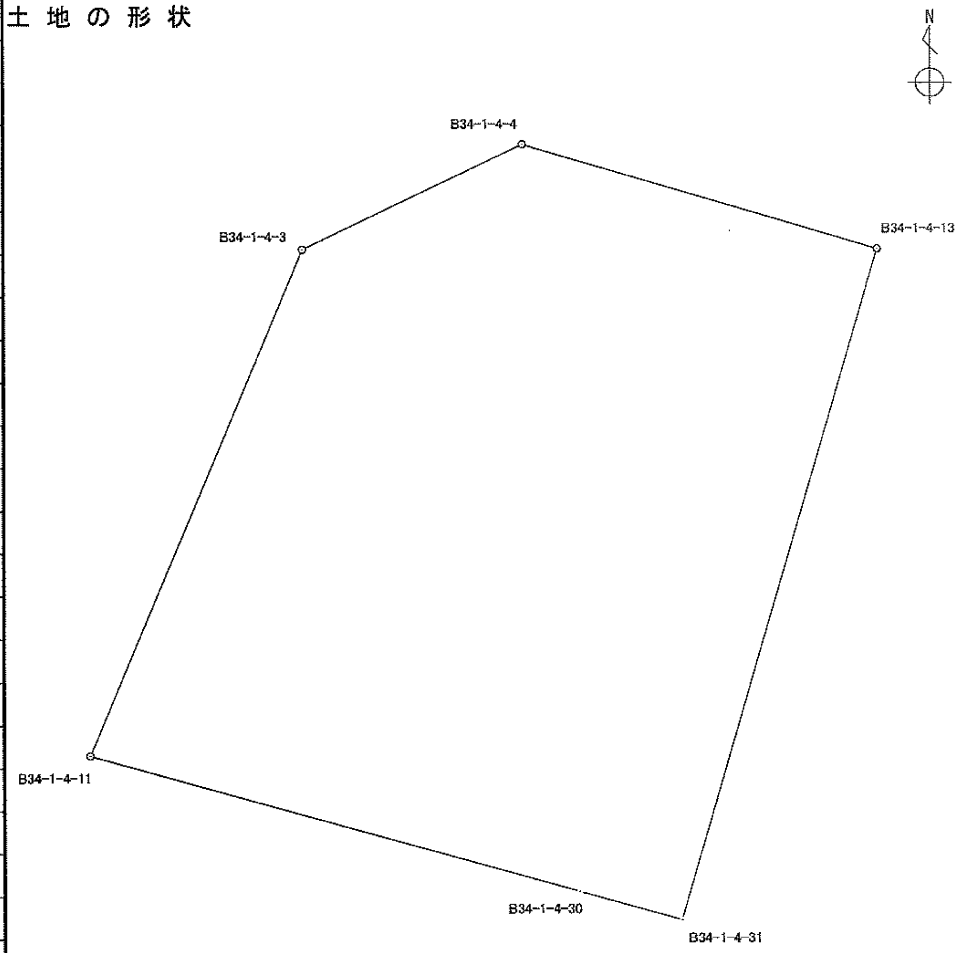

縮尺：任意

面積算出公式

$$A = \frac{1}{2} \Sigma X_n \times (Y_{n+1} - Y_{n-1})$$

面　積	164.6341675 ㎡	地　　目	宅地
地　積	164.63 ㎡	備　　考	

座標面積計算書

世界測地系
平成 18 年 8 月 1 日

地　　番	４０番地２
土地の所在	宇都宮市元今泉２丁目

境界点	X 座標	Y 座標	辺長	方向角	備考
B34-1-4-13	62928.686	6045.201	11.505	106° 17′39″	
B34-1-4-14	62925.458	6056.244	14.271	196° 18′10″	
B34-1-4-33	62911.761	6052.238	3.384	285° 40′15″	
B34-1-4-32	62912.675	6048.980	8.123	285° 37′32″	
B34-1-4-31	62914.863	6041.157	14.402	16° 18′26″	

土地の形状

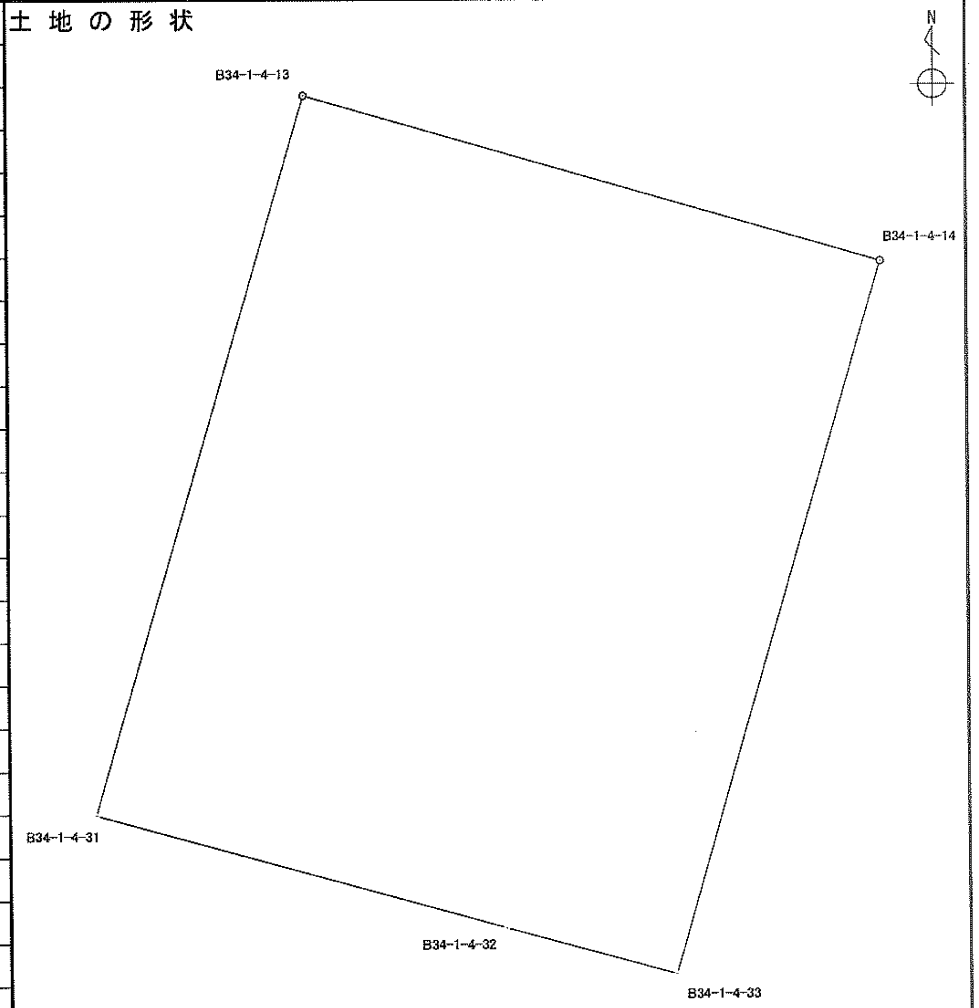

縮尺：任意

面積算出公式

$$A = \frac{1}{2} \Sigma X_n \times (Y_{n+1} - Y_{n-1})$$

面　積	164.9413860 ㎡	地　　目	宅地
地　積	164.94 ㎡	備　　考	

座標面積計算書

世界測地系
平成 18 年 8 月 1 日

地　　番	４０番地３
土地の所在	宇都宮市元今泉２丁目

境界点	X 座標	Y 座標	辺長	方向角	備考
B34-1-4-14	62925.458	6056.244	11.501	106° 18′22″	
B34-1-4-15	62922.229	6067.282	14.147	196° 17′21″	
B34-1-4-35	62908.650	6063.314	4.584	285° 42′24″	
B34-1-4-34	62909.891	6058.901	6.920	285° 40′37″	
B34-1-4-33	62911.761	6052.238	14.271	16° 18′10″	

土地の形状

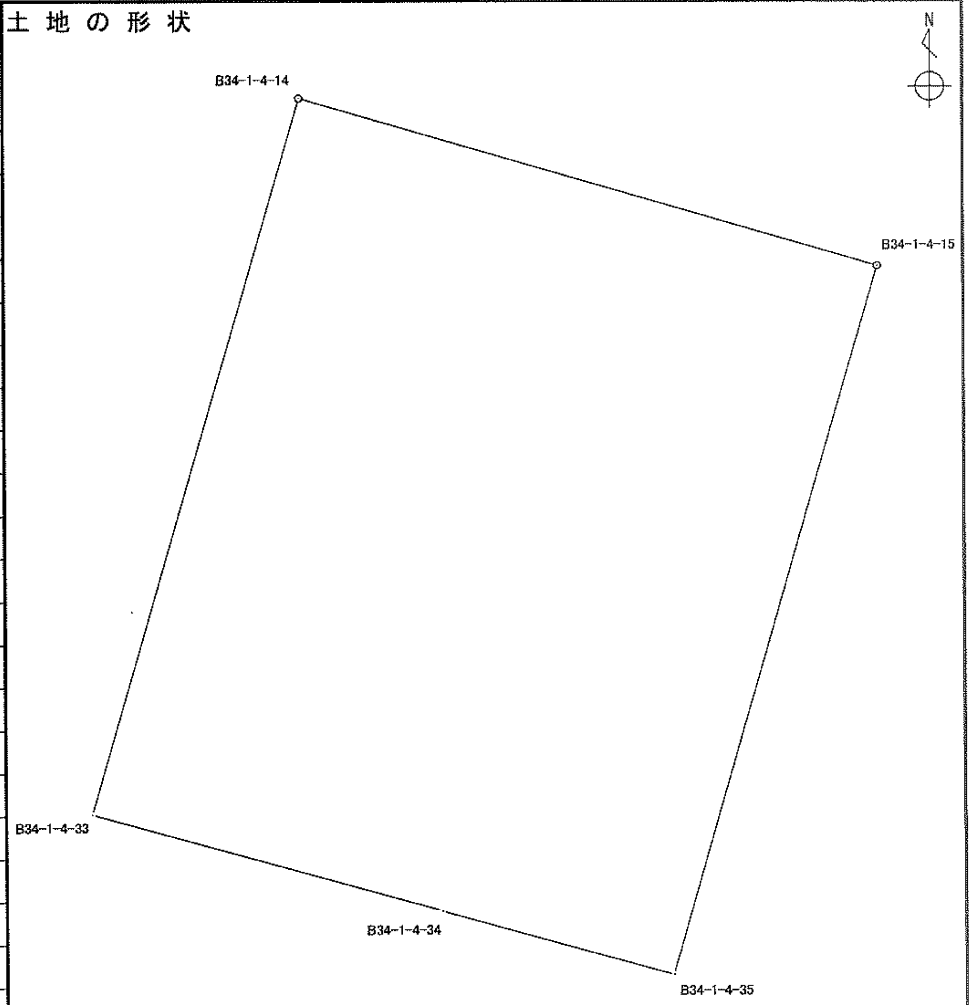

縮尺：任意

面積算出公式

$$A = \frac{1}{2} \Sigma X_n \times (Y_{n+1} - Y_{n-1})$$

面　積	163.4259195 ㎡	地　　目	宅地
地　積	163.42 ㎡	備　　考	

座標面積計算書

世界測地系
平成 18 年 8 月 1 日

地　　番	４０番地４
土地の所在	宇都宮市元今泉２丁目

境界点	X 座標	Y 座標	辺長	方向角	備考
B34-1-4-15	62922.229	6067.282	11.008	106° 17′ 11″	
B34-1-4-16	62919.142	6077.848	14.104	196° 18′ 07″	
B34-1-4-37	62905.605	6073.889	2.686	287° 19′ 43″	
B34-1-4-48	62906.405	6071.325	2.599	285° 44′ 11″	
B34-1-4-36	62907.110	6068.823	5.720	285° 37′ 05″	
B34-1-4-35	62908.650	6063.314	14.147	16° 17′ 21″	

土地の形状

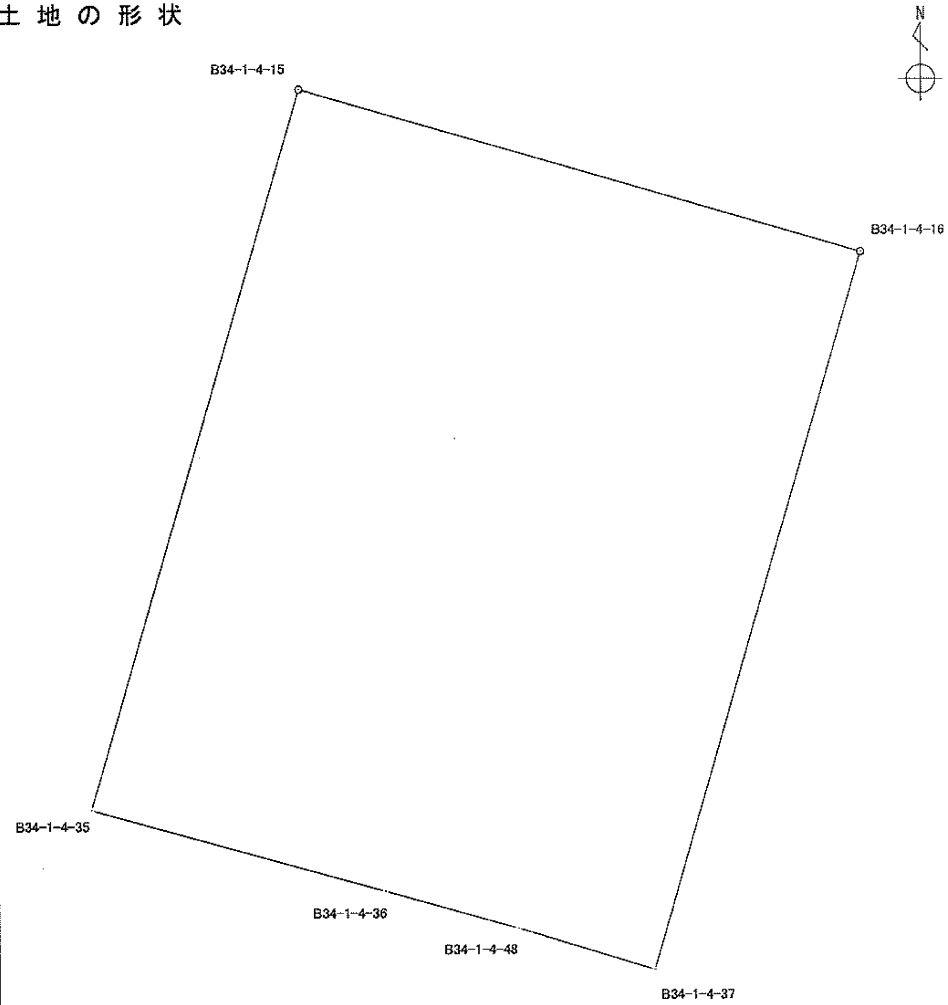

縮尺：任意

面積算出公式

$$A = \frac{1}{2} \Sigma X_n \times (Y_{n+1} - Y_{n-1})$$

面　積	155.1252375 ㎡	地　　目	宅地
地　積	155.12 ㎡	備　　考	

座標面積計算書

世界測地系
平成18年 8月 1日

地　　番	４０番地５
土地の所在	宇都宮市元今泉２丁目

境界点	X座標	Y座標	辺長	方向角	備考
B34-1-4-16	62919.142	6077.848	11.003	106° 17′37″	
B34-1-4-17	62916.055	6088.409	14.318	196° 17′04″	
B34-1-4-39	62902.311	6084.394	5.940	287° 27′32″	
B34-1-4-38	62904.093	6078.728	5.070	287° 21′07″	
B34-1-4-37	62905.605	6073.889	14.104	16° 18′07″	

土地の形状

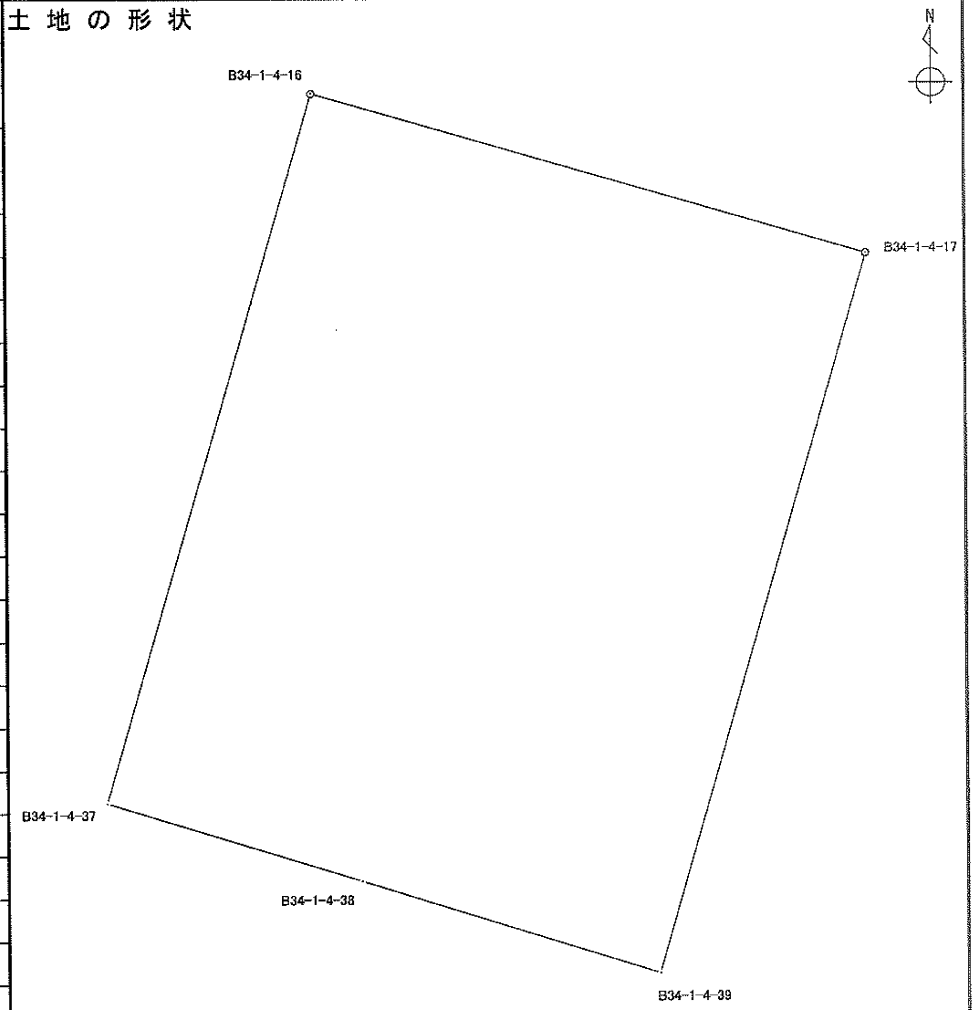

縮尺：任意

面積算出公式

$$A = \frac{1}{2} \Sigma X_n \times (Y_{n+1} - Y_{n-1})$$

面　積	156.3678570 ㎡	地　　目	宅地
地　積	156.36 ㎡	備　　考	

座標面積計算書

世界測地系
平成 18 年 8 月 1 日

地　　番	４０番地６
土地の所在	宇都宮市元今泉２丁目

境界点	X 座標	Y 座標	辺長	方向角	備考
B34-1-4-17	62916.055	6088.409	11.005	106° 17′45″	
B34-1-4-18	62912.967	6098.972	14.519	196° 19′14″	
B34-1-4-41	62899.033	6094.892	6.585	287° 21′43″	
B34-1-4-40	62900.998	6088.607	4.413	287° 18′36″	
B34-1-4-39	62902.311	6084.394	14.318	16° 17′04″	

土地の形状

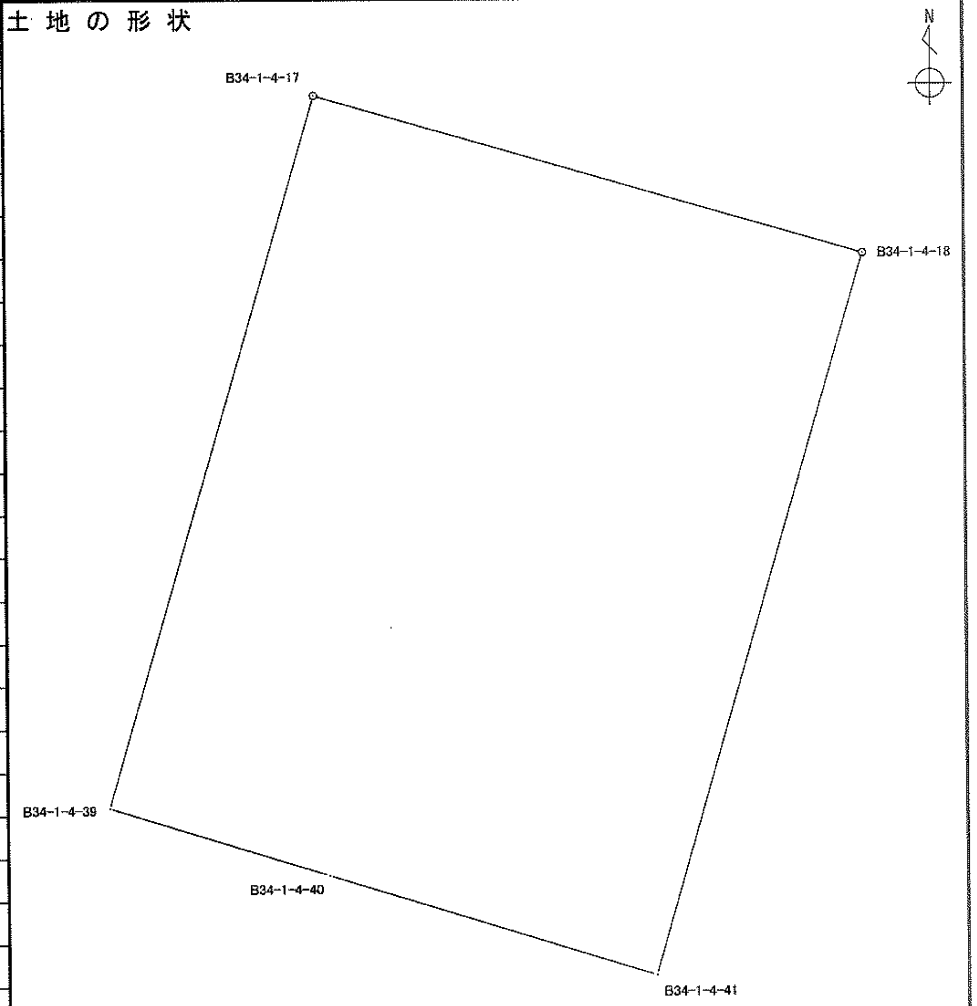

縮尺：任意

面積算出公式

$$A = \frac{1}{2} \Sigma X_n \times (Y_{n+1} - Y_{n-1})$$

面　積	158.6016120 ㎡	地　目	宅地
地　積	158.60 ㎡	備　考	

座標面積計算書

世界測地系
平成 18 年 8 月 1 日

地　　番	４０番地７
土地の所在	宇都宮市元今泉２丁目

境界点	X 座標	Y 座標	辺長	方向角	備考
B34-1-4-18	62912.967	6098.972	6.628	106° 18′ 27″	
B34-1-4-5	62911.106	6105.333	4.669	101° 27′ 50″	
B34-1-4-19	62910.178	6109.909	15.112	197° 22′ 04″	
B34-1-4-43	62895.755	6105.398	7.235	287° 20′ 44″	
B34-1-4-42	62897.912	6098.492	3.770	287° 17′ 46″	
B34-1-4-41	62899.033	6094.892	14.519	16° 19′ 14″	

土地の形状

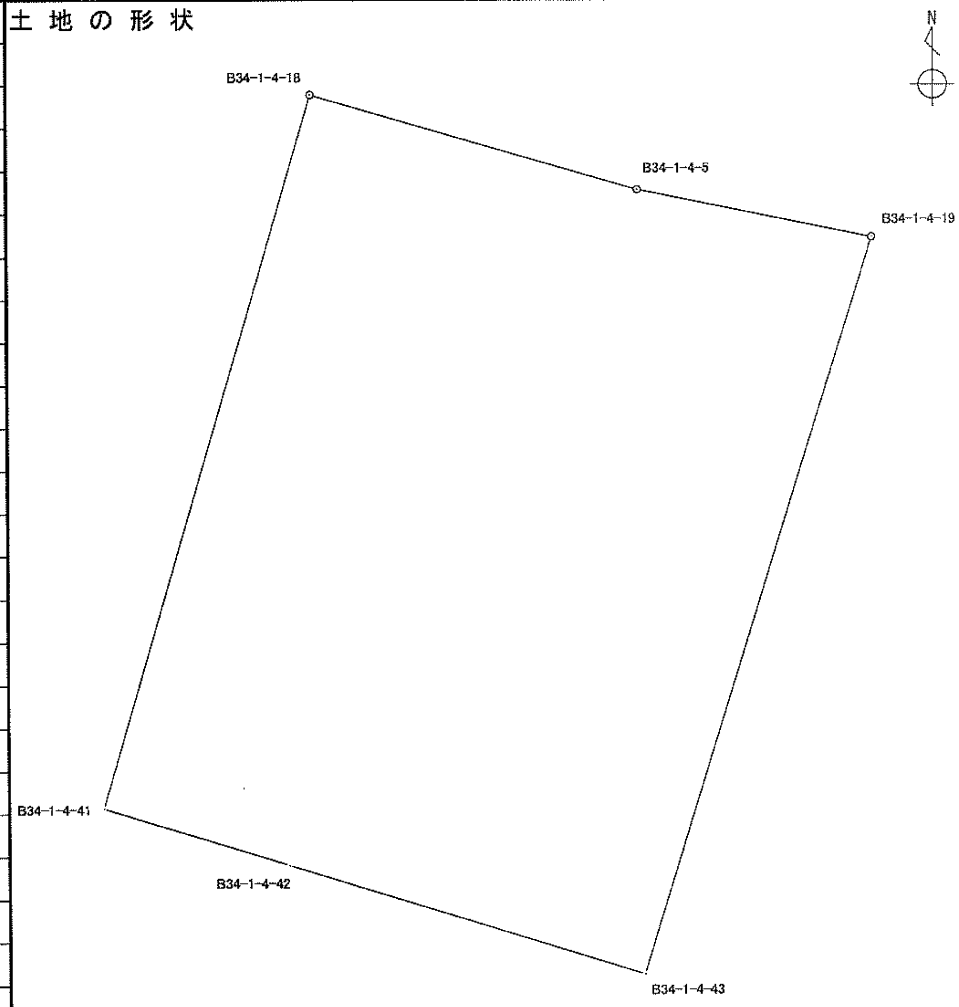

縮尺：任意

面積算出公式

$$A = \frac{1}{2} \Sigma X_n \times (Y_{n+1} - Y_{n-1})$$

面　積	163.7269360 ㎡	地　　目	宅地
地　積	163.72 ㎡	備　　考	

座標面積計算書

世界測地系
平成18年 8月 1日

地　　番	40番地8
土地の所在	宇都宮市元今泉2丁目

境界点	X座標	Y座標	辺長	方向角	備考
B34-1-4-19	62910.178	6109.909	11.070	101° 10′41″	
B34-1-4-20	62908.032	6120.769	16.300	197° 24′08″	
B34-1-4-45	62892.478	6115.894	7.893	287° 20′15″	
B34-1-4-44	62894.830	6108.360	3.103	287° 20′35″	
B34-1-4-43	62895.755	6105.398	15.112	17° 22′04″	

土地の形状

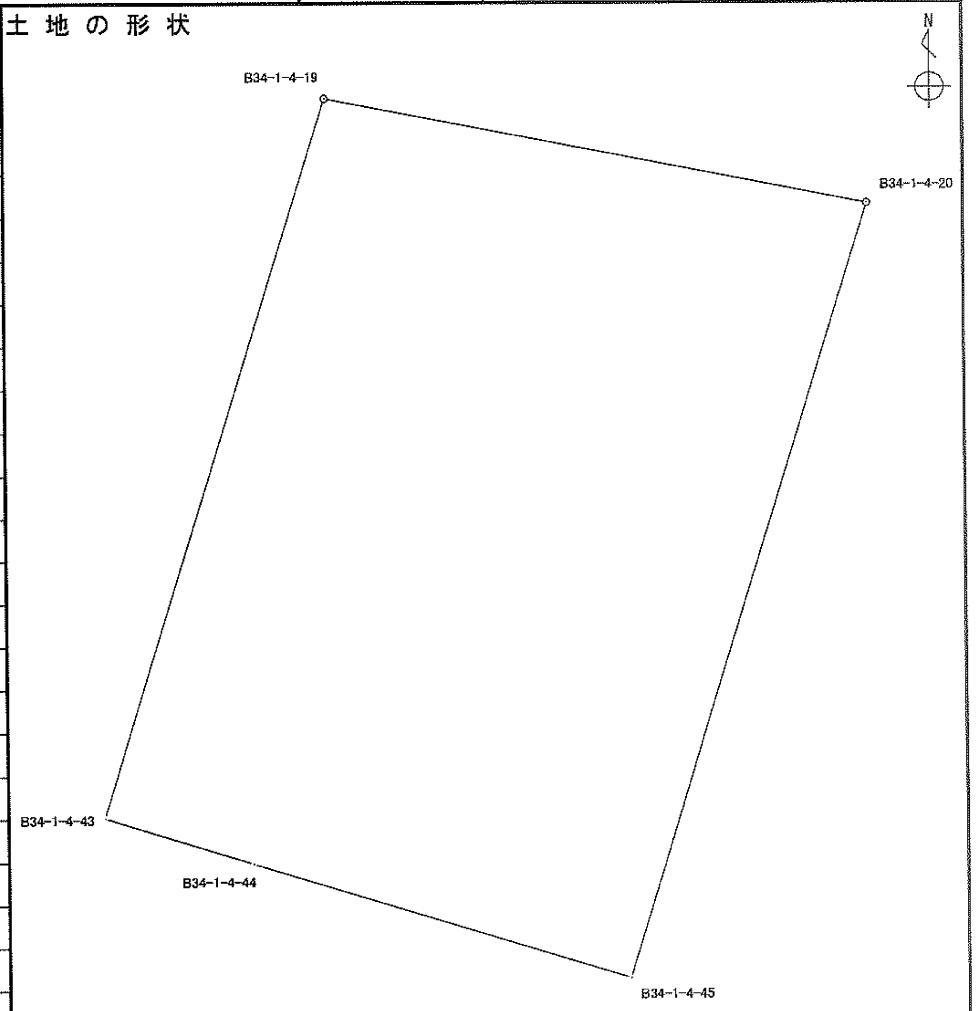

縮尺：任意

面積算出公式

$$A = \frac{1}{2} \Sigma X_n \times (Y_{n+1} - Y_{n-1})$$

面　積	172.7734355 ㎡	地　目	宅地
地　積	172.77 ㎡	備　考	

座標面積計算書

世界測地系
平成18年 8月 1日

地　　番	40番地9
土地の所在	宇都宮市元今泉2丁目

境界点	X座標	Y座標	辺長	方向角	備考
B34-1-4-6	62906.832	6126.867	5.024	144° 13′30″	
B34-1-4-7	62902.756	6129.804	14.181	187° 17′02″	
B34-1-4-12	62888.689	6128.006	10.230	287° 22′07″	
B34-1-4-46	62891.743	6118.242	2.460	287° 22′55″	
B34-1-4-45	62892.478	6115.894	16.300	17° 24′08″	
B34-1-4-20	62908.032	6120.769	6.215	101° 07′58″	

土地の形状

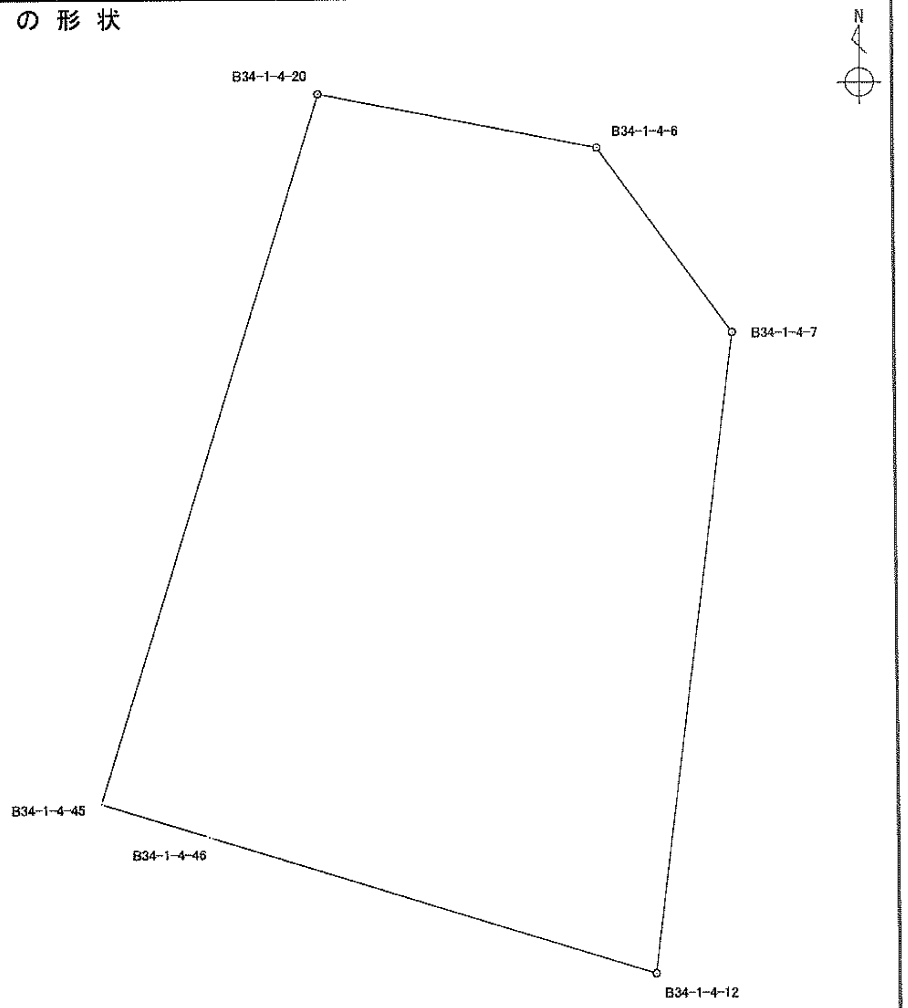

縮尺：任意

面積算出公式

$$A = \frac{1}{2} \Sigma X_n \times (Y_{n+1} - Y_{n-1})$$

面　積	182.3899060 ㎡	地　目	宅地
地　積	182.38 ㎡	備　考	

座標面積計算書

世界測地系
平成 18 年 8 月 1 日

地　　番	４０番地１０
土地の所在	宇都宮市元今泉２丁目

境界点	X 座標	Y 座標	辺長	方向角	備考
B34-1-4-8	62874.682	6126.215	4.999	238° 46′51″	
B34-1-4-9	62872.091	6121.940	9.402	290° 02′53″	
B34-1-4-21	62875.314	6113.108	17.212	17° 21′14″	
B34-1-4-46	62891.743	6118.242	10.230	107° 22′07″	
B34-1-4-12	62888.689	6128.006	11.822	187° 17′23″	
B34-1-4-49	62876.963	6126.506	2.299	187° 16′13″	

土地の形状

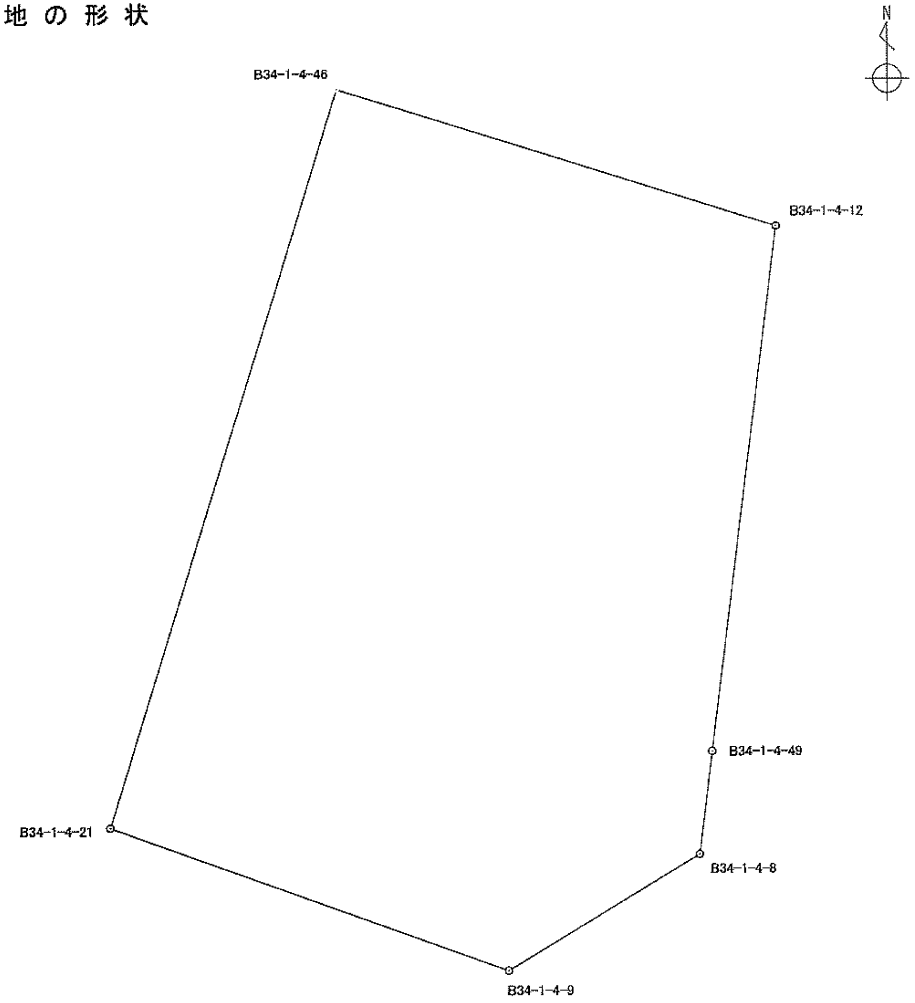

縮尺：任意

面積算出公式

$$A = \frac{1}{2} \Sigma X_n \times (Y_{n+1} - Y_{n-1})$$

面　積	198.7332280 ㎡	地　　目	宅地
地　積	198.73 ㎡	備　　考	

座標面積計算書

世界測地系
平成 18 年 8 月 1 日

地　　番	４０番地１１
土地の所在	宇都宮市元今泉２丁目

境界点	X 座標	Y 座標	辺長	方向角	備考
B34-1-4-21	62875.314	6113.108	10.362	290° 01′03″	
B34-1-4-22	62878.861	6103.372	16.730	17° 20′47″	
B34-1-4-44	62894.830	6108.360	7.893	107° 20′15″	
B34-1-4-45	62892.478	6115.894	2.460	107° 22′55″	
B34-1-4-46	62891.743	6118.242	17.212	197° 21′14″	

土地の形状

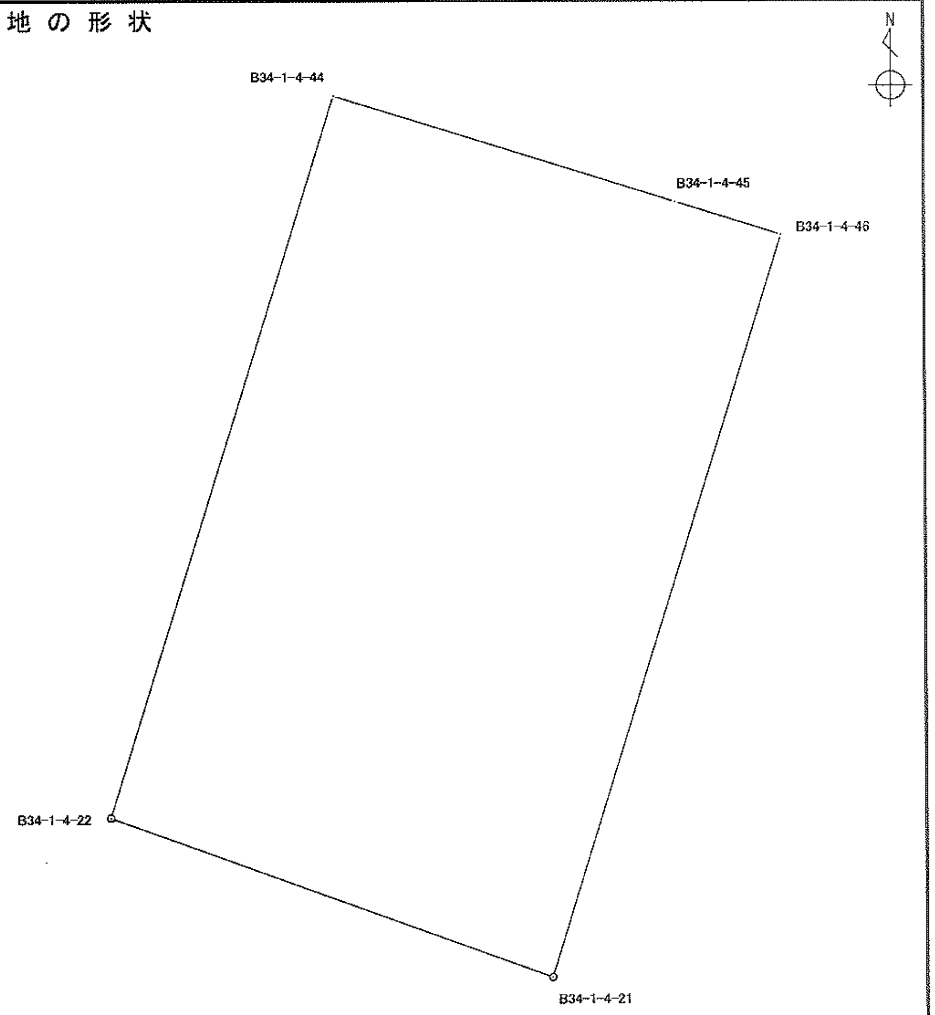

縮尺：任意

面積算出公式

$$A = \frac{1}{2} \Sigma X_n \times (Y_{n+1} - Y_{n-1})$$

面　積	175.6908250 ㎡	地　　目	宅地
地　積	175.69 ㎡	備　　考	

座標面積計算書

世界測地系
平成 18 年 8 月 1 日

地　　番	４０番地１２
土地の所在	宇都宮市元今泉２丁目

境界点	X 座標	Y 座標	辺長	方向角	備考
B34-1-4-22	62878.861	6103.372	10.362	289° 51′11″	
B34-1-4-23	62882.380	6093.626	16.276	17° 23′43″	
B34-1-4-42	62897.912	6098.492	7.235	107° 20′44″	
B34-1-4-43	62895.755	6105.398	3.103	107° 20′35″	
B34-1-4-44	62894.830	6108.360	16.730	197° 20′47″	

土地の形状

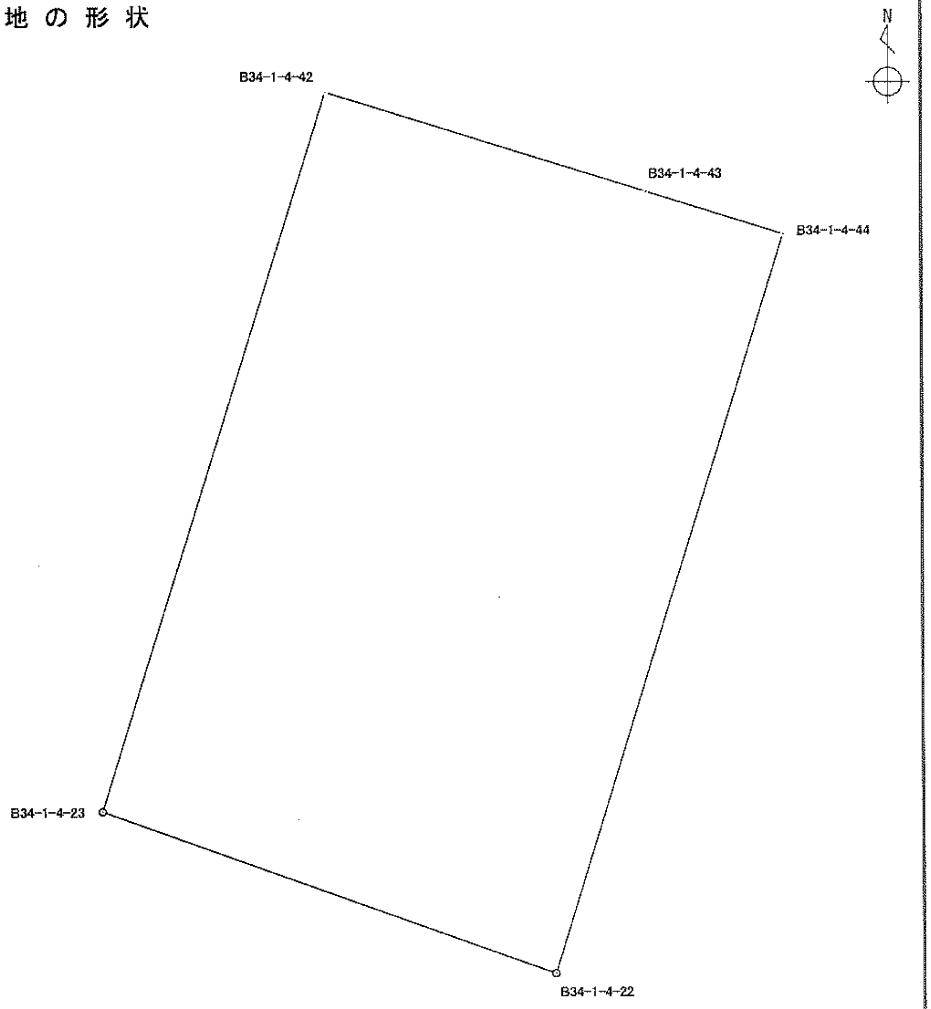

縮尺：任意

面積算出公式

$$A = \frac{1}{2} \Sigma X_n \times (Y_{n+1} - Y_{n-1})$$

面　積	170.7262250 ㎡	地　　目	宅地
地　積	170.72 ㎡	備　　考	

座標面積計算書

世界測地系
平成18年 8月 1日

地　　番	４０番地１３
土地の所在	宇都宮市元今泉２丁目

境界点	X座標	Y座標	辺長	方向角	備考
B34-1-4-23	62882.380	6093.626	10.363	289° 58′06″	
B34-1-4-24	62885.919	6083.886	15.801	17° 23′04″	
B34-1-4-40	62900.998	6088.607	6.585	107° 21′43″	
B34-1-4-41	62899.033	6094.892	3.770	107° 17′46″	
B34-1-4-42	62897.912	6098.492	16.276	197° 23′43″	

土地の形状

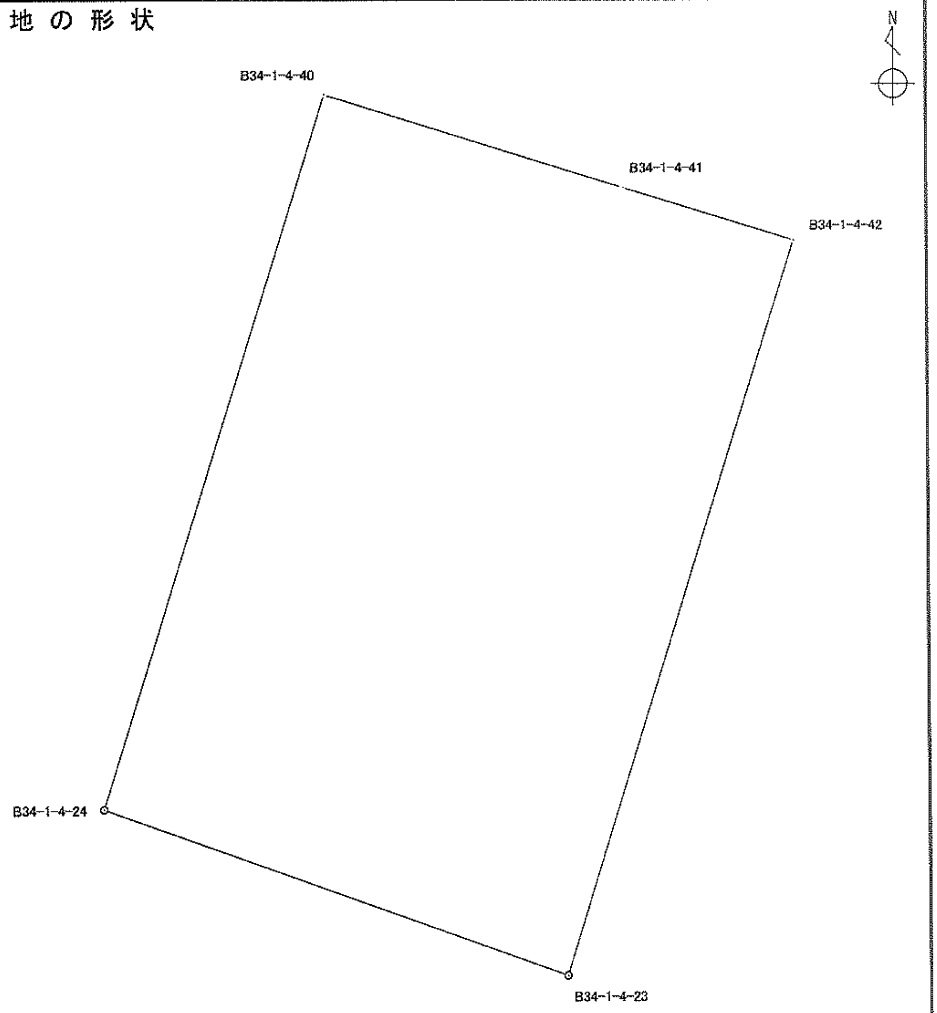

縮尺：任意

面積算出公式

$$A = \frac{1}{2} \Sigma X_n \times (Y_{n+1} - Y_{n-1})$$

面　積	166.0494300 ㎡	地　目	宅地
地　積	166.04 ㎡	備　考	

座標面積計算書

世界測地系
平成 18 年 8 月 1 日

地　　番	４０番地１４
土地の所在	宇都宮市元今泉２丁目

境界点	X 座標	Y 座標	辺長	方向角	備考
B34-1-4-24	62885.919	6083.886	10.363	289° 55′42″	
B34-1-4-25	62889.451	6074.144	15.343	17° 23′02″	
B34-1-4-38	62904.093	6078.728	5.940	107° 27′32″	
B34-1-4-39	62902.311	6084.394	4.413	107° 18′36″	
B34-1-4-40	62900.998	6088.607	15.801	197° 23′04″	

土地の形状

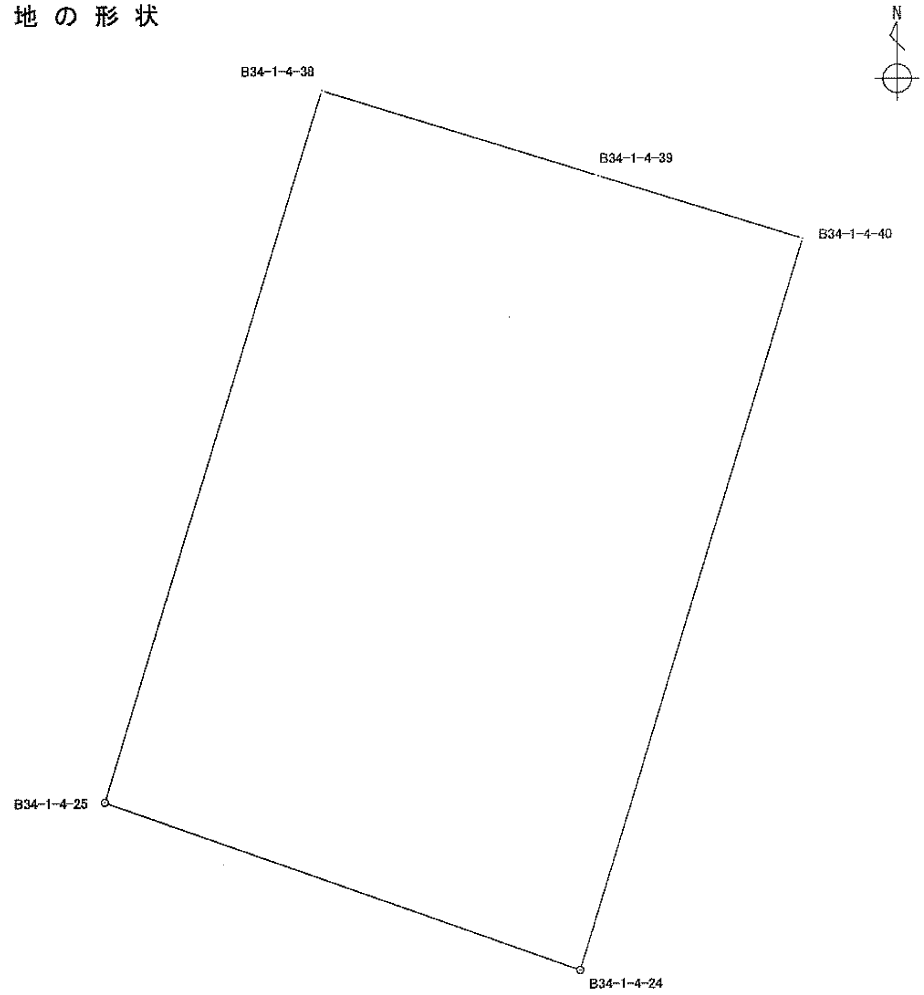

縮尺：任意

面積算出公式

$$A = \frac{1}{2} \Sigma X_n \times (Y_{n+1} - Y_{n-1})$$

面　積	161.1709400 ㎡	地　　目	宅地
地　積	161.17 ㎡	備　　考	

座標面積計算書

世界測地系
平成 18 年 8 月 1 日

地　　番	40番地15
土地の所在	宇都宮市元今泉2丁目

境界点	X 座標	Y 座標	辺長	方向角	備考
B34-1-4-25	62889.451	6074.144	7.825	289° 53′46″	
B34-1-4-10	62892.114	6066.786	2.088	285° 35′14″	
B34-1-4-26	62892.675	6064.775	14.992	15° 39′54″	
B34-1-4-36	62907.110	6068.823	2.599	105° 44′11″	
B34-1-4-48	62906.405	6071.325	2.686	107° 19′43″	
B34-1-4-37	62905.605	6073.889	5.070	107° 21′07″	
B34-1-4-38	62904.093	6078.728	15.343	197° 23′02″	

土地の形状

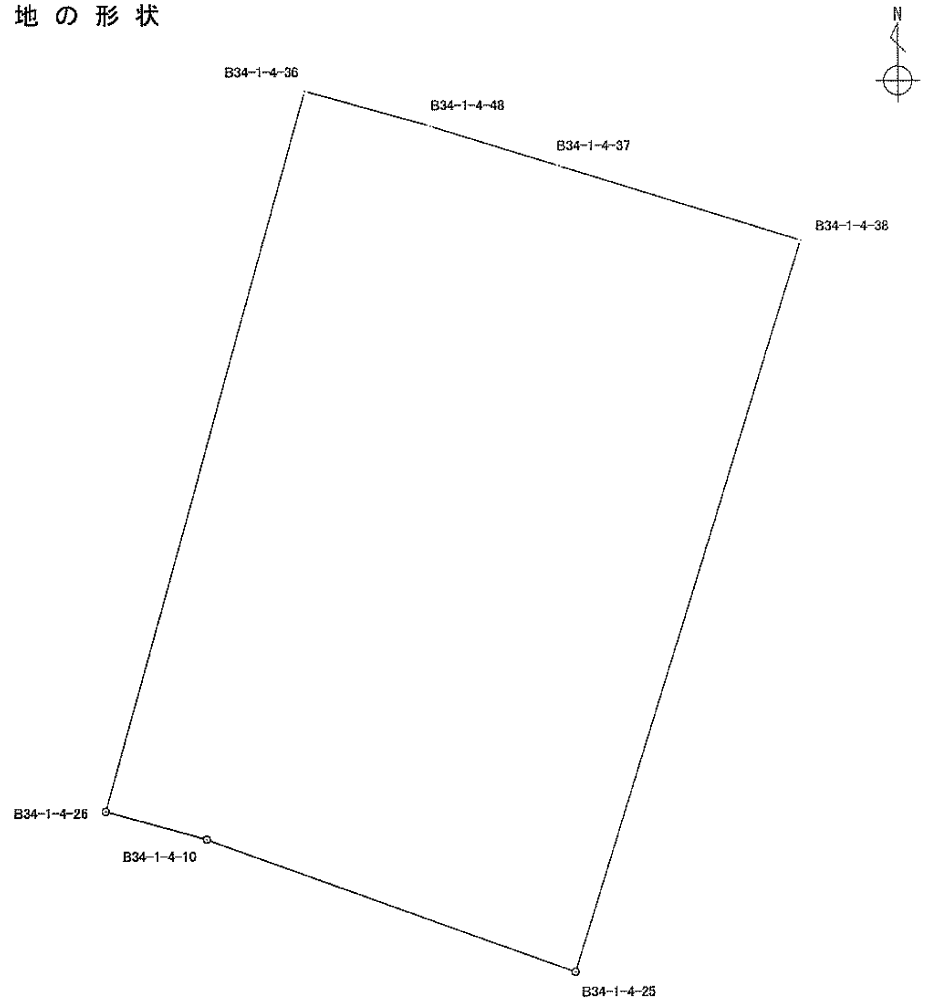

縮尺：任意

面積算出公式

$$A = \frac{1}{2} \Sigma X_n \times (Y_{n+1} - Y_{n-1})$$

面　積	153.2474135 ㎡	地　　目	宅地
地　積	153.24 ㎡	備　　考	

座標面積計算書

世界測地系
平成 18 年 8 月 1 日

地　　番	４０番地１６
土地の所在	宇都宮市元今泉２丁目

境界点	X 座標	Y 座標	辺長	方向角	備考
B34-1-4-26	62892.675	6064.775	10.299	285° 43′ 04″	
B34-1-4-27	62895.465	6054.861	14.981	15° 38′ 42″	
B34-1-4-34	62909.891	6058.901	4.584	105° 42′ 24″	
B34-1-4-35	62908.650	6063.314	5.720	105° 37′ 05″	
B34-1-4-36	62907.110	6068.823	14.992	195° 39′ 54″	

土地の形状

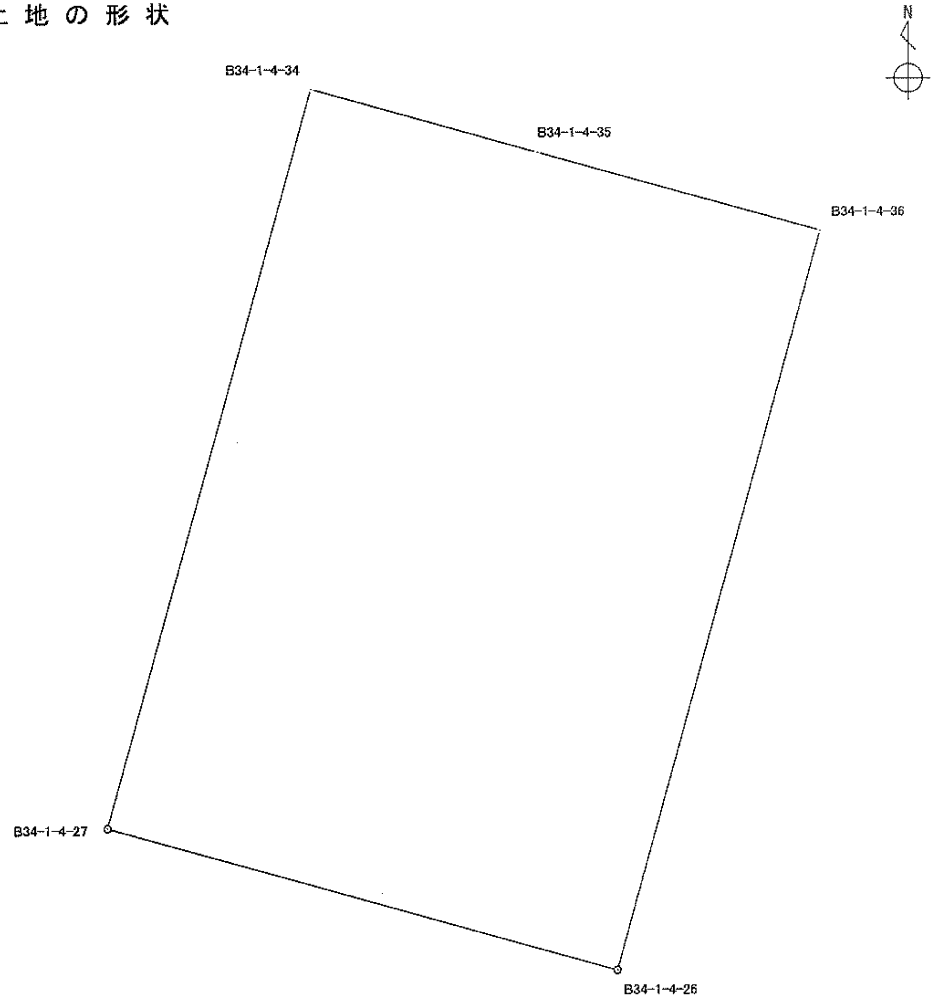

縮尺：任意

面積算出公式

$$A = \frac{1}{2} \Sigma X_n \times (Y_{n+1} - Y_{n-1})$$

面　積	154.3659365 ㎡	地　　目	宅地
地　積	154.36 ㎡	備　　考	

座標面積計算書

世界測地系
平成 18 年 8 月 1 日

地　　番	４０番地１７
土地の所在	宇都宮市元今泉２丁目

境界点	X 座標	Y 座標	辺長	方向角	備考
B34-1-4-27	62895.465	6054.861	10.306	285° 37′34″	
B34-1-4-28	62898.241	6044.936	14.990	15° 39′05″	
B34-1-4-32	62912.675	6048.980	3.384	105° 40′15″	
B34-1-4-33	62911.761	6052.238	6.920	105° 40′37″	
B34-1-4-34	62909.891	6058.901	14.981	195° 38′42″	

土地の形状

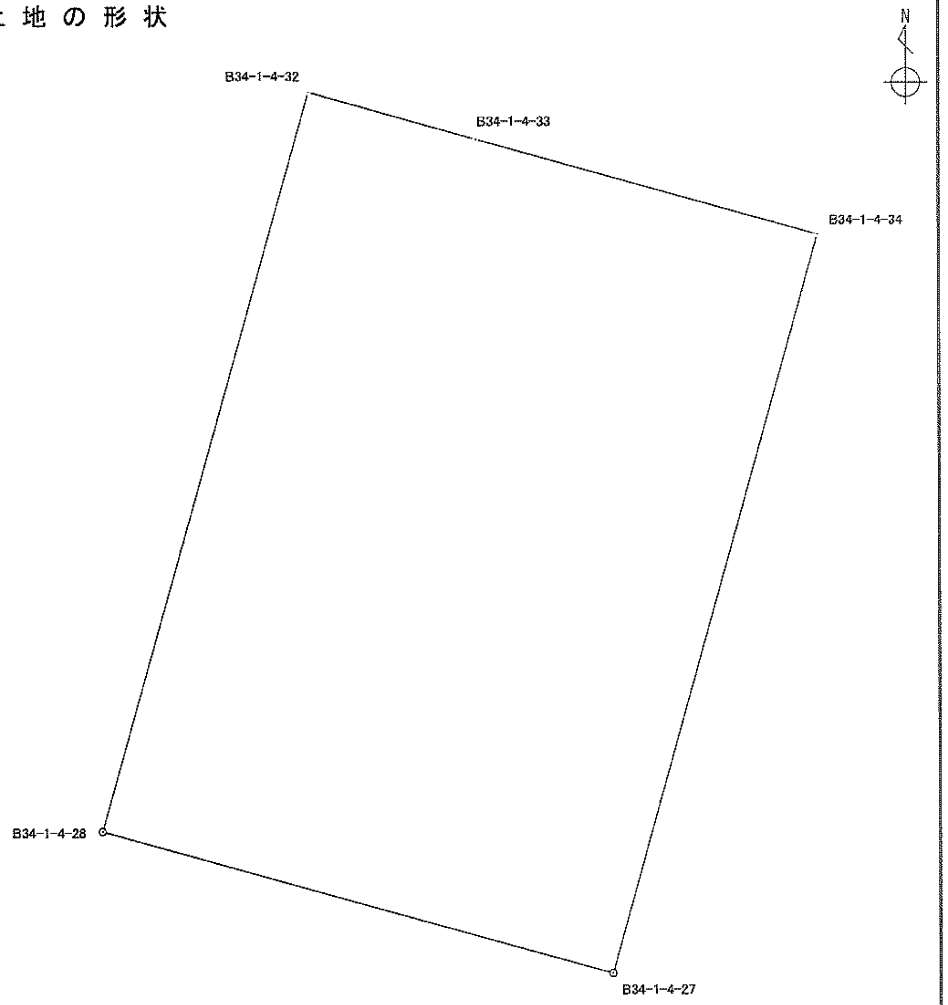

縮尺：任意

面積算出公式

$$A = \frac{1}{2} \Sigma X_n \times (Y_{n+1} - Y_{n-1})$$

面　積	154.4268890 ㎡	地　　目	宅地
地　積	154.42 ㎡	備　　考	

座標面積計算書

世界測地系
平成18年 8月 1日

地　　番	４０番地１８
土地の所在	宇都宮市元今泉２丁目

境界点	X座標	Y座標	辺長	方向角	備考
B34-1-4-28	62898.241	6044.936	10.303	285° 40′16″	
B34-1-4-29	62901.024	6035.016	14.986	15° 39′07″	
B34-1-4-30	62915.454	6039.059	2.180	105° 43′57″	
B34-1-4-31	62914.863	6041.157	8.123	105° 37′32″	
B34-1-4-32	62912.675	6048.980	14.990	195° 39′05″	

土地の形状

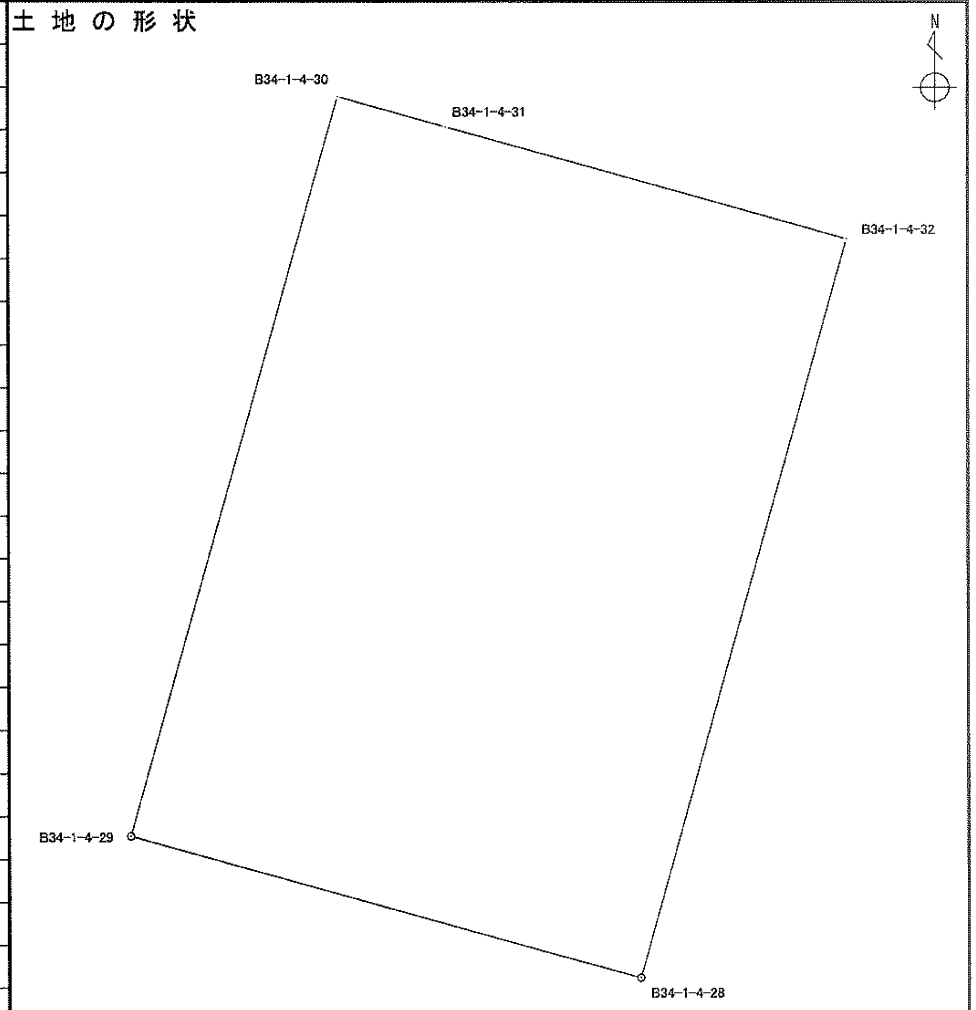

縮尺：任意

面積算出公式

$$A = \frac{1}{2} \Sigma X_n \times (Y_{n+1} - Y_{n-1})$$

面　積	154.4011450 ㎡	地　　目	宅地
地　積	154.40 ㎡	備　　考	

座標面積計算書

世界測地系
平成18年 8月 1日

地　　番	40番地19
土地の所在	宇都宮市元今泉2丁目

境界点	X座標	Y座標	辺長	方向角	備考
B34-1-4-1	62903.248	6027.051	5.002	332° 13′ 34″	
B34-1-4-2	62907.674	6024.720	1.728	19° 03′ 13″	
B34-1-4-47	62909.307	6025.284	9.706	22° 47′ 05″	
B34-1-4-11	62918.256	6029.043	10.401	105° 37′ 45″	
B34-1-4-30	62915.454	6039.059	14.986	195° 39′ 07″	
B34-1-4-29	62901.024	6035.016	8.270	285° 36′ 03″	

土地の形状

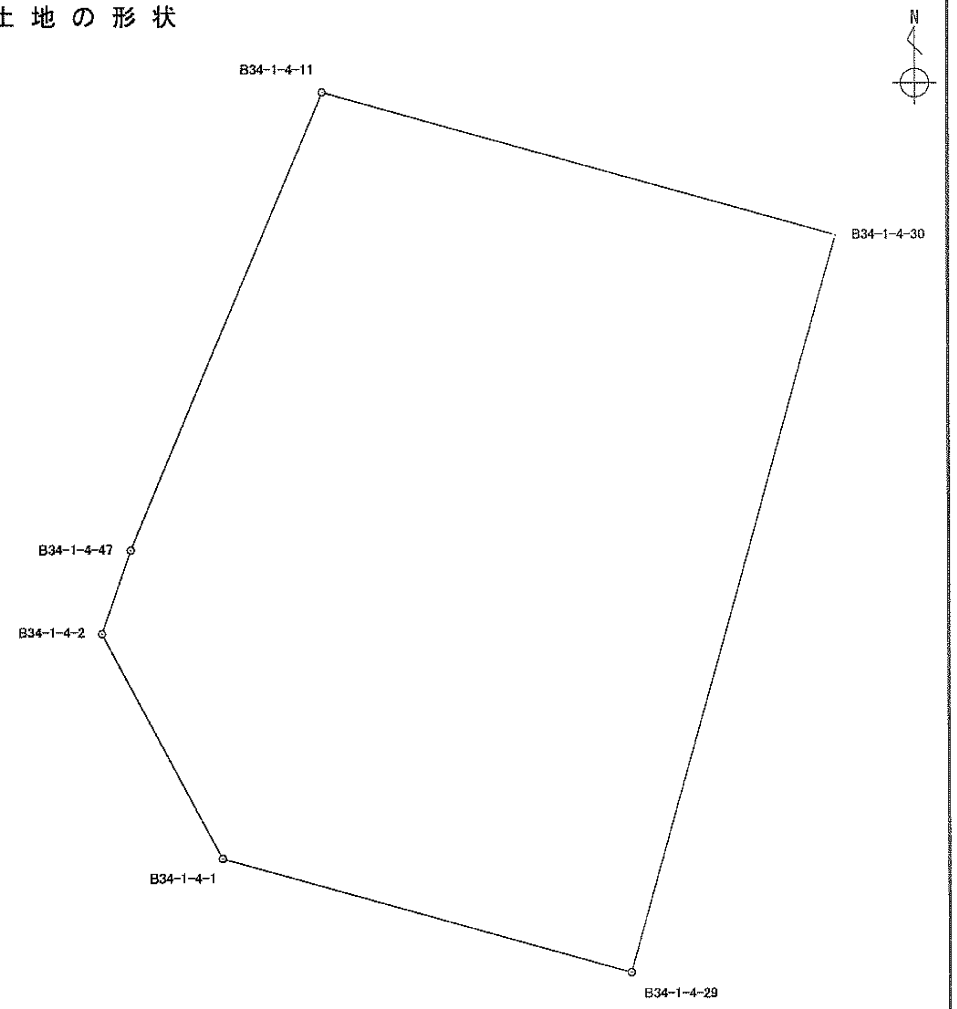

縮尺：任意

面積算出公式

$$A = \frac{1}{2} \Sigma X_n \times (Y_{n+1} - Y_{n-1})$$

面　積	162.3598725 ㎡	地　目	宅地
地　積	162.35 ㎡	備　考	

元今泉2丁目

41　番地

座標面積計算書

世界測地系
平成18年 8月 1日

地番	41番地1
土地の所在	宇都宮市元今泉2丁目

境界点	X座標	Y座標	辺長	方向角	備考
B34-1-1-1	62937.974	6034.880	7.344	22° 46′35″	
B34-1-1-2	62944.745	6037.723	11.652	58° 40′22″	
B34-1-1-7	62950.803	6047.676	17.343	148° 41′34″	
B34-1-1-13	62935.985	6056.688	4.211	196° 20′36″	
B34-1-1-12	62931.944	6055.503	21.486	286° 17′55″	

土地の形状

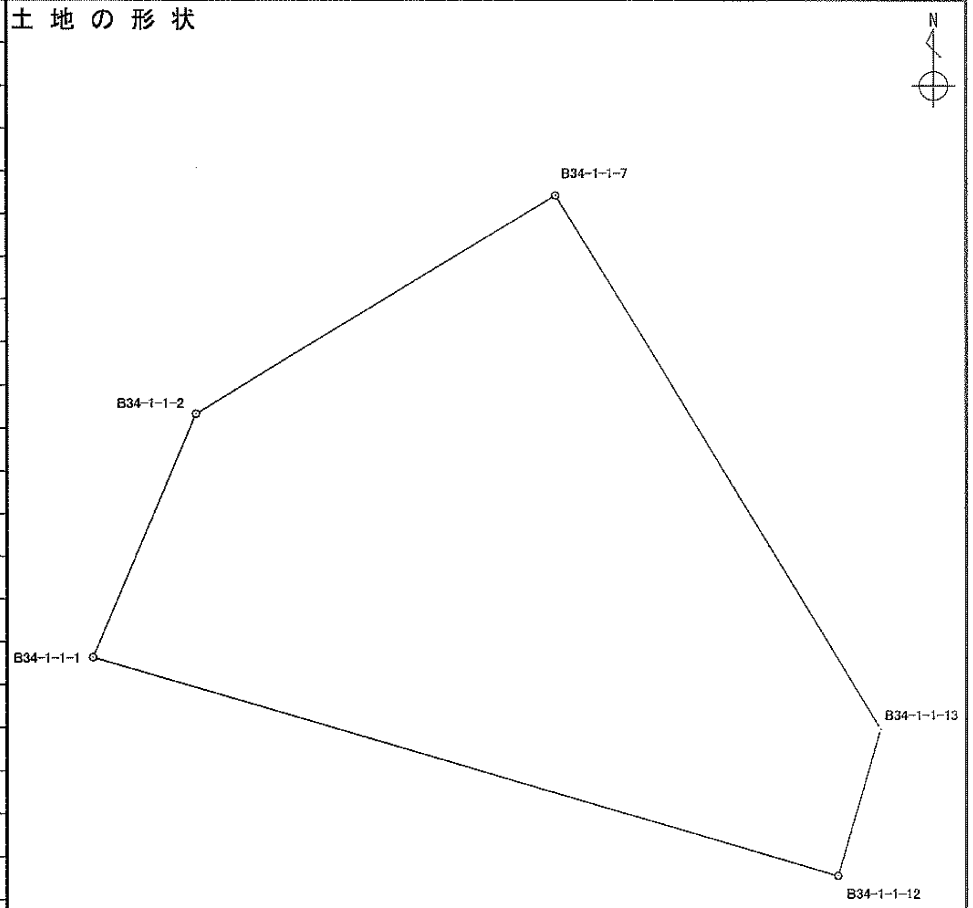

縮尺：任意

面積算出公式

$$A = \frac{1}{2} \Sigma X_n \times (Y_{n+1} - Y_{n-1})$$

面積	222.9390190 ㎡	地目	宅地
地積	222.93 ㎡	備考	

座標面積計算書

世界測地系
平成 18 年 8 月 1 日

地　　番	41番地2
土地の所在	宇都宮市元今泉2丁目

境界点	X 座標	Y 座標	辺長	方向角	備考
B34-1-1-7	62950.803	6047.676	11.990	58° 48′ 18″	
B34-1-1-8	62957.013	6057.932	17.320	148° 42′ 42″	
B34-1-1-14	62942.212	6066.927	11.984	238° 41′ 37″	
B34-1-1-13	62935.985	6056.688	17.343	328° 41′ 34″	

土地の形状

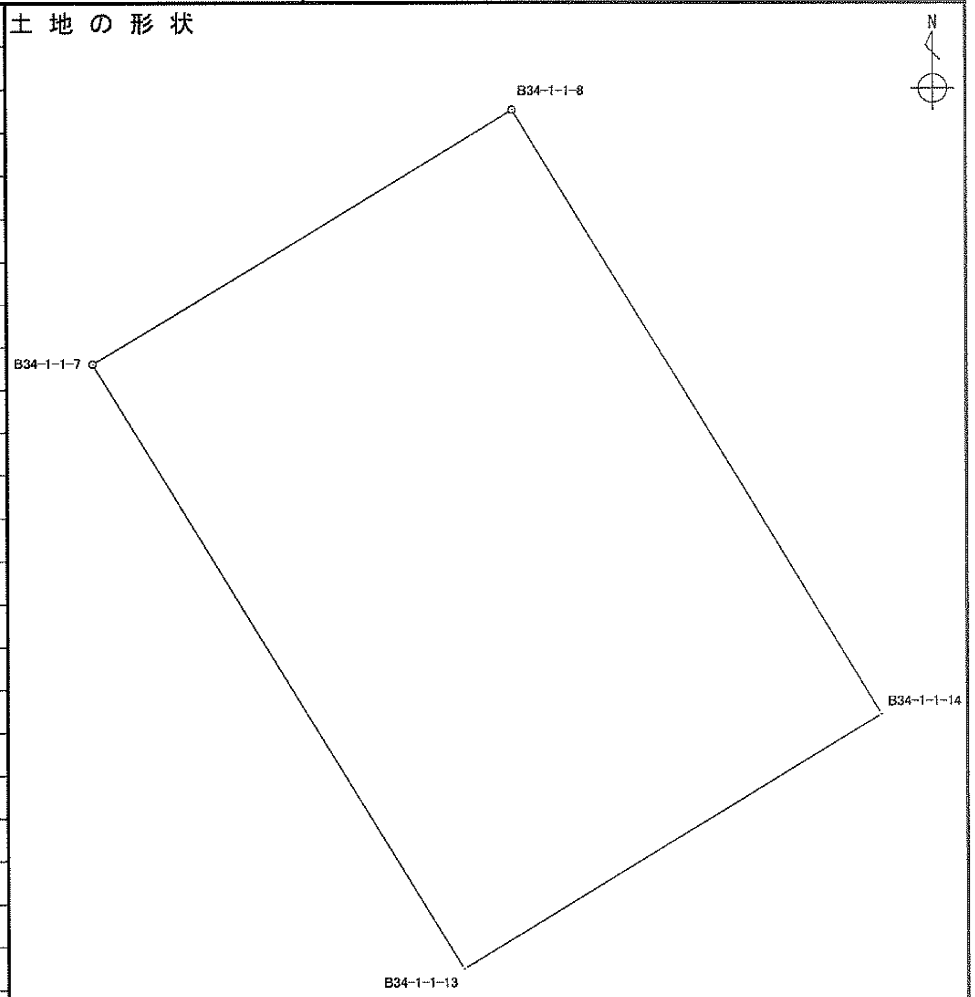

縮尺：任意

面積算出公式

$$A = \frac{1}{2} \Sigma X_n \times (Y_{n+1} - Y_{n-1})$$

面　積	207.7486160 ㎡	地　　目	宅地
地　積	207.74 ㎡	備　　考	

座標面積計算書

世界測地系
平成 18 年 8 月 1 日

地　　番	４１番地３
土地の所在	宇都宮市元今泉２丁目

境界点	X 座標	Y 座標	辺長	方向角	備考
B34-1-1-3	62967.846	6075.800	17.345	148° 45′05″	
B34-1-1-9	62953.017	6084.798	10.441	238° 51′47″	
B34-1-1-15	62947.618	6075.861	10.442	238° 49′18″	
B34-1-1-14	62942.212	6066.927	17.320	328° 42′42″	
B34-1-1-8	62957.013	6057.932	20.895	58° 46′21″	

土地の形状

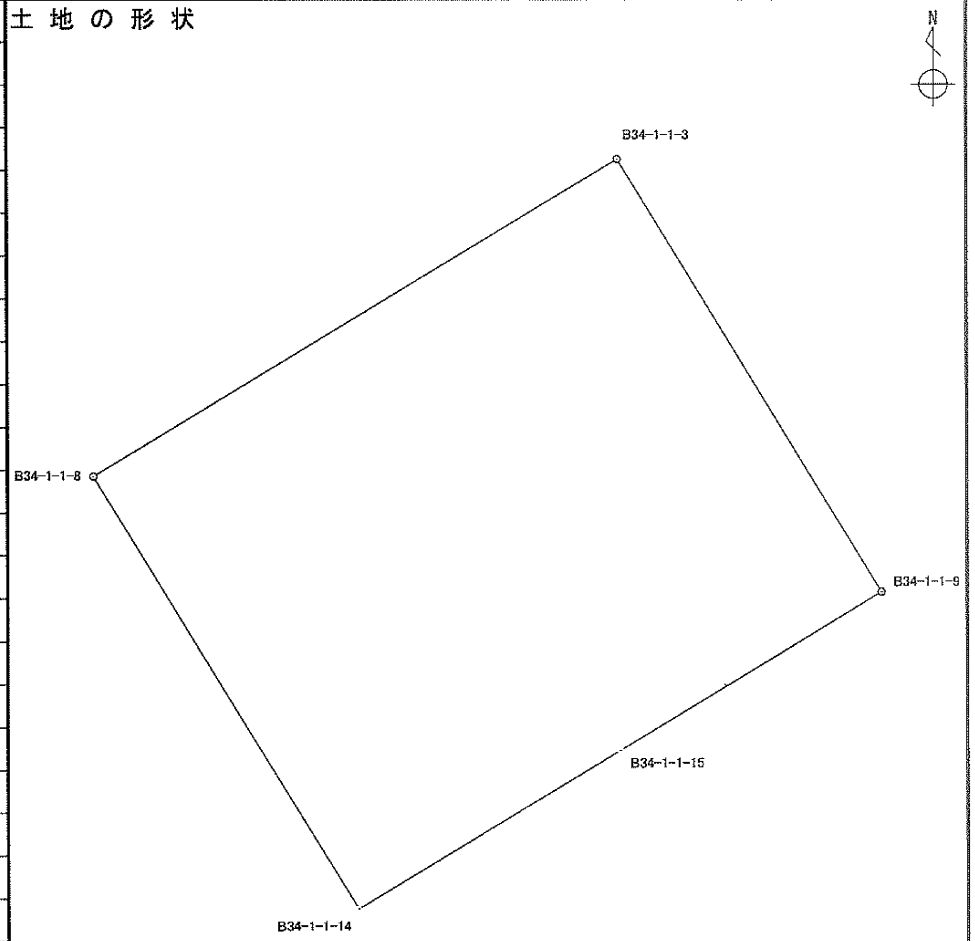

縮尺：任意

面積算出公式

$$A = \frac{1}{2} \Sigma X_n \times (Y_{n+1} - Y_{n-1})$$

面　積	362.0303980 ㎡	地　　目	宅地
地　積	362.03 ㎡	備　　考	

座標面積計算書

世界測地系
平成 18 年 8 月 1 日

地　　番	41番地4
土地の所在	宇都宮市元今泉2丁目

境界点	X 座標	Y 座標	辺長	方向角	備考
B34-1-1-4	62938.063	6093.880	10.437	238° 48′17″	
B34-1-1-10	62932.657	6084.952	17.507	328° 42′55″	
B34-1-1-15	62947.618	6075.861	10.441	58° 51′47″	
B34-1-1-9	62953.017	6084.798	17.496	148° 43′42″	

土地の形状

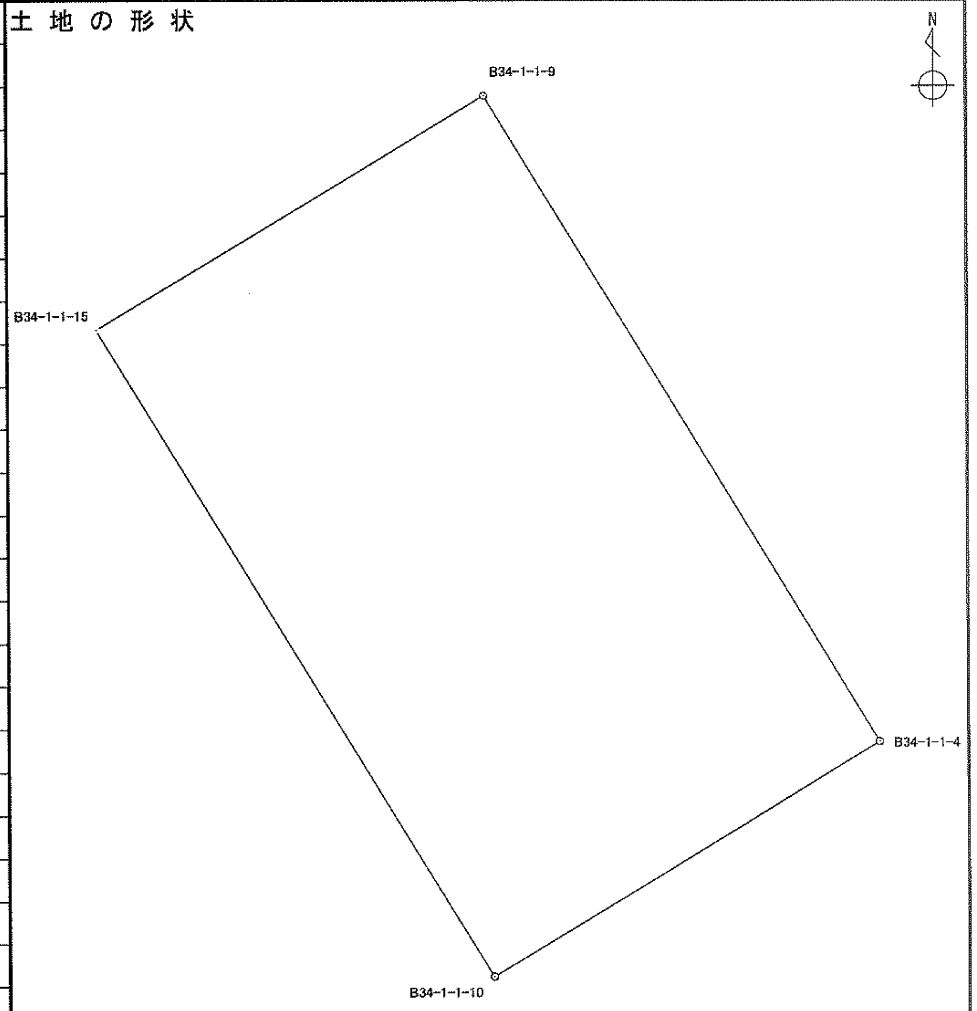

縮尺：任意

面積算出公式

$$A = \frac{1}{2} \Sigma X_n \times (Y_{n+1} - Y_{n-1})$$

面　積	182.6976850 ㎡	地　　目	宅地
地　積	182.69 ㎡	備　　考	

座標面積計算書

世界測地系
平成 18 年 8 月 1 日

地　　番	41番地5
土地の所在	宇都宮市元今泉2丁目

境界点	X座標	Y座標	辺長	方向角	備考
B34-1-1-10	62932.657	6084.952	10.453	238° 50′37″	
B34-1-1-11	62927.249	6076.007	17.503	328° 44′58″	
B34-1-1-14	62942.212	6066.927	10.442	58° 49′18″	
B34-1-1-15	62947.618	6075.861	17.507	148° 42′55″	

土地の形状

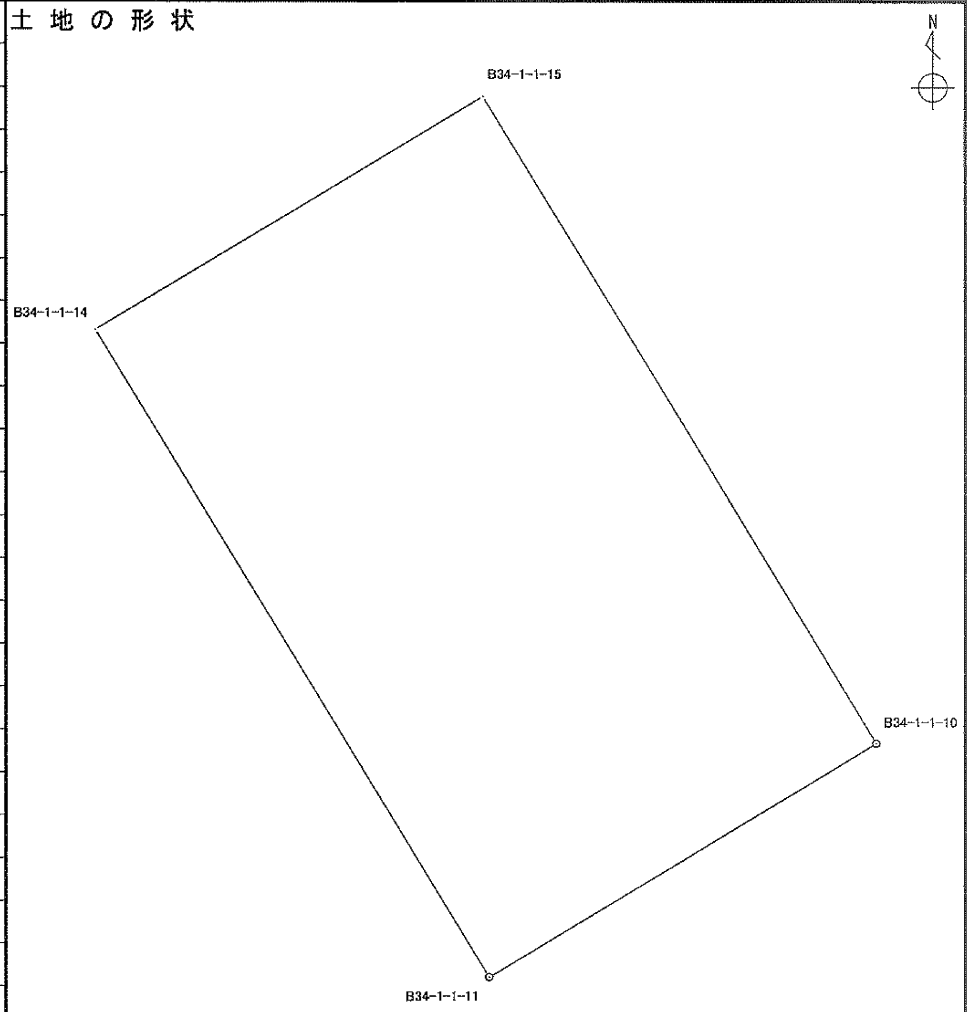

縮尺：任意

面積算出公式

$$A = \frac{1}{2} \Sigma X_n \times (Y_{n+1} - Y_{n-1})$$

面　積	182.8780975 ㎡	地　目	宅地
地　積	182.87 ㎡	備　考	

座標面積計算書

世界測地系
平成18年 8月 1日

地番	41番地6
土地の所在	宇都宮市元今泉2丁目

境界点	X座標	Y座標	辺長	方向角	備考
B34-1-1-12	62931.944	6055.503	4.211	16° 20′36″	
B34-1-1-13	62935.985	6056.688	11.984	58° 41′37″	
B34-1-1-14	62942.212	6066.927	17.503	148° 44′58″	
B34-1-1-11	62927.249	6076.007	0.625	238° 52′44″	
B34-1-1-5	62926.926	6075.472	2.006	262° 33′09″	
B34-1-1-6	62926.666	6073.483	18.739	286° 21′34″	

土地の形状

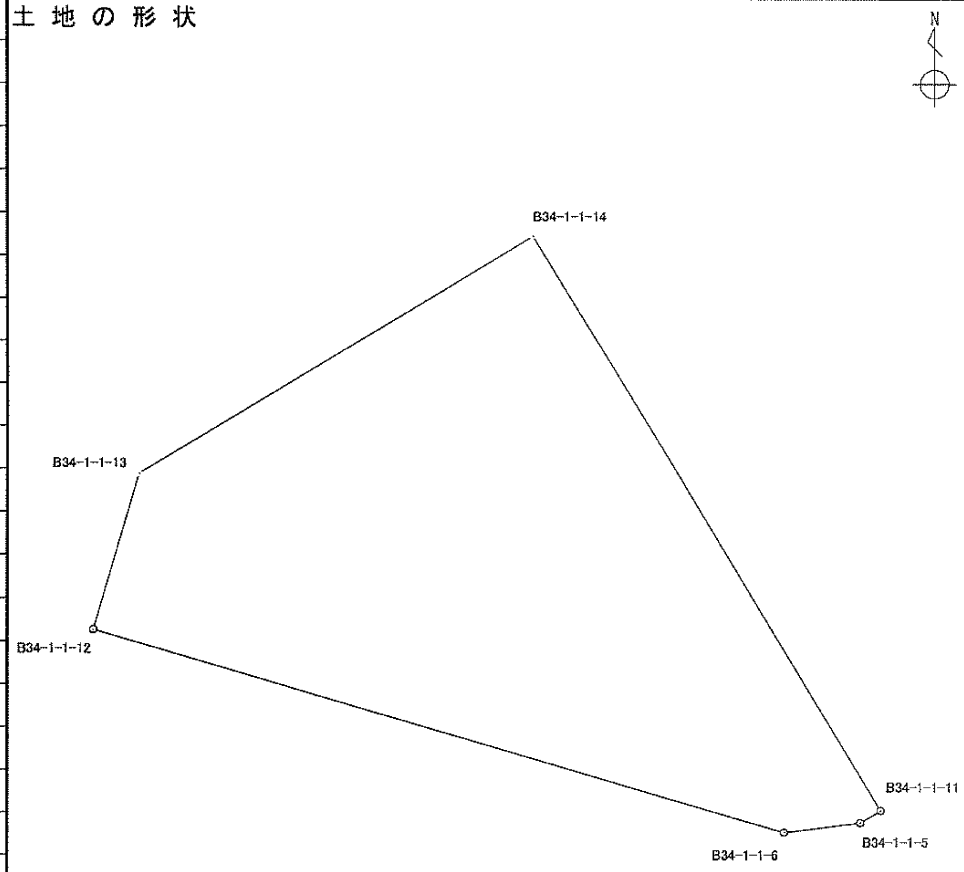

縮尺：任意

面積算出公式

$$A = \frac{1}{2} \Sigma X_n \times (Y_{n+1} - Y_{n-1})$$

面積	161.2374575 ㎡	地目	宅地
地積	161.23 ㎡	備考	

元今泉2丁目

42　番地

座標面積計算書

世界測地系
平成 18 年 8 月 1 日

地　　番	42番地
土地の所在	宇都宮市元今泉2丁目

境界点	X 座標	Y 座標	辺長	方向角	備考
B34-1-2-1	62923.437	6084.527	4.014	352° 22′ 07″	
B34-1-2-2	62927.415	6083.994	13.975	58° 48′ 28″	
B34-1-2-3	62934.653	6095.949	20.695	148° 44′ 14″	
B34-1-2-4	62916.963	6106.689	23.088	286° 17′ 03″	

土地の形状

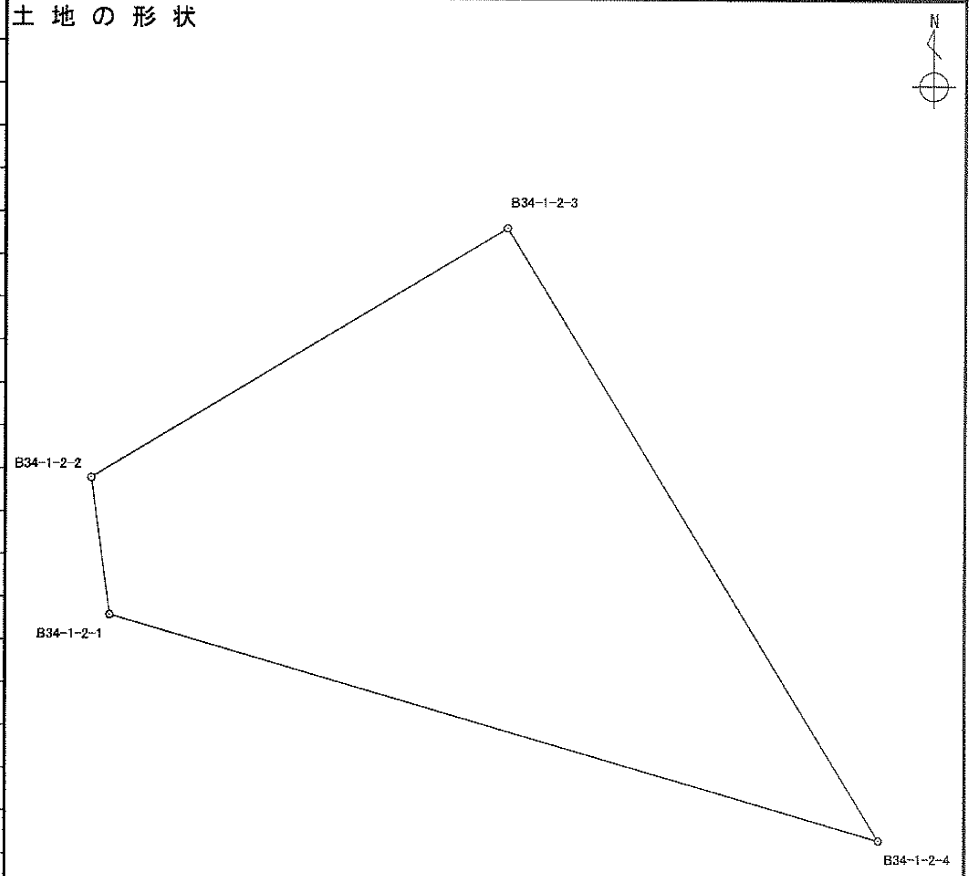

縮尺：任意

面積算出公式

$$A = \frac{1}{2} \Sigma X_n \times (Y_{n+1} - Y_{n-1})$$

面　積	186.9649320 ㎡	地　目	宅地
地　積	186.96 ㎡	備　考	

元今泉2丁目

43　番地

座標面積計算書

世界測地系
平成18年 8月 1日

地番	43番地1
土地の所在	宇都宮市元今泉2丁目

境界点	X座標	Y座標	辺長	方向角	備考
B34-1-3-4	62893.193	6134.634	17.919	7° 15′07″	
B34-1-3-5	62910.969	6136.896	9.090	101° 17′11″	
B34-1-3-6	62909.190	6145.810	2.000	144° 28′56″	
B34-1-3-7	62907.562	6146.972	15.803	187° 14′03″	
B34-1-3-8	62891.885	6144.982	10.430	277° 12′15″	

土地の形状

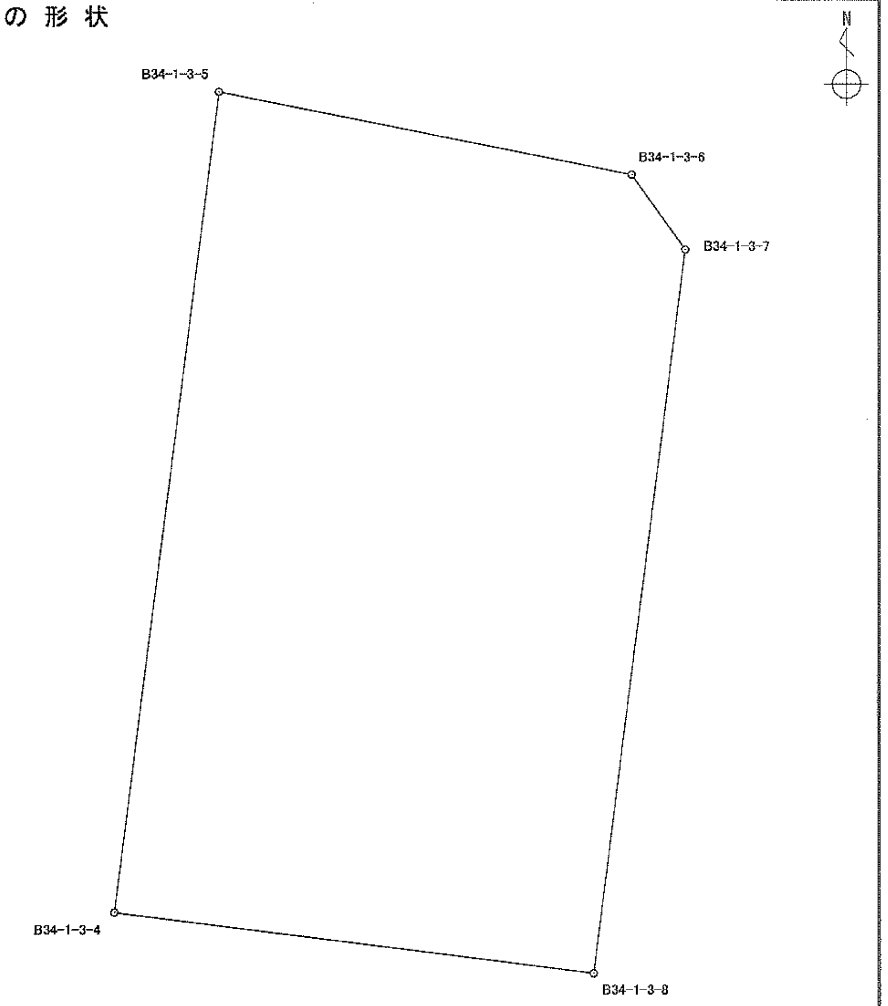

縮尺：任意

面積算出公式

$$A = \frac{1}{2} \Sigma X_n \times (Y_{n+1} - Y_{n-1})$$

面積	182.0454600 ㎡	地目	宅地
地積	182.04 ㎡	備考	

座標面積計算書

世界測地系
平成18年 8月 1日

地　　番	43番地2
土地の所在	宇都宮市元今泉2丁目

境界点	X座標	Y座標	辺長	方向角	備考
B34-1-3-3	62877.685	6132.666	15.632	7° 13′56″	
B34-1-3-4	62893.193	6134.634	10.430	97° 12′15″	
B34-1-3-8	62891.885	6144.982	15.613	187° 14′56″	
B34-1-3-9	62876.397	6143.012	10.426	277° 05′47″	

土地の形状

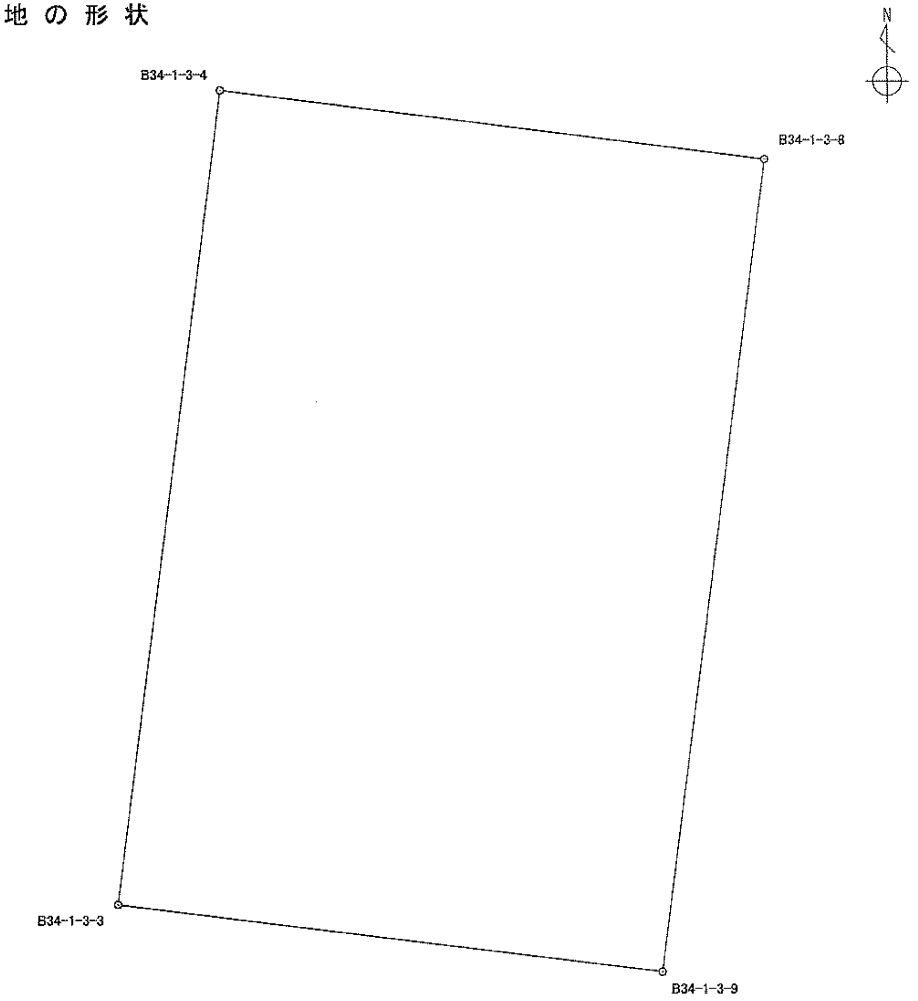

縮尺：任意

面積算出公式

$$A = \frac{1}{2} \Sigma X_n \times (Y_{n+1} - Y_{n-1})$$

面　積	162.9135680 ㎡	地　目	宅地
地　積	162.91 ㎡	備　考	

座標面積計算書

世界測地系
平成18年 8月 1日

地　　番	43番地3
土地の所在	宇都宮市元今泉2丁目

境界点	X座標	Y座標	辺長	方向角	備考
B34-1-3-3	62877.685	6132.666	10.426	97° 05′47″	
B34-1-3-9	62876.397	6143.012	1.501	187° 14′02″	
B34-1-3-12	62874.908	6142.823	10.427	277° 05′45″	
B34-1-3-11	62876.196	6132.476	1.501	7° 16′18″	

土地の形状

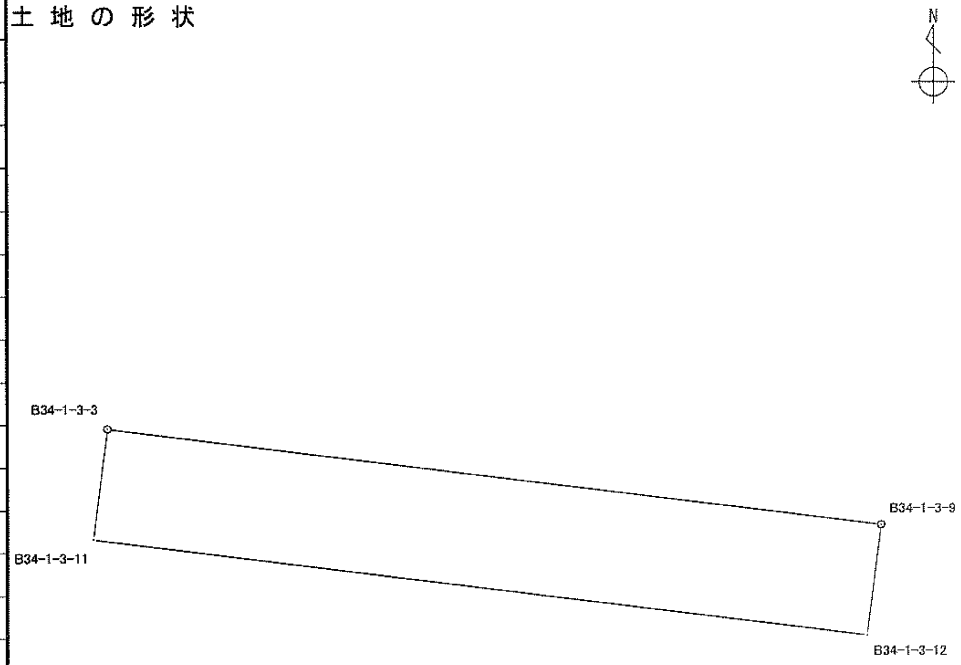

縮尺：任意

面積算出公式

$$A = \frac{1}{2} \Sigma X_n \times (Y_{n+1} - Y_{n-1})$$

面　積	15.6500145 ㎡	地　　目	宅地
地　積	15.65 ㎡	備　　考	

座標面積計算書

世界測地系
平成18年 8月 1日

地番	43番地4
土地の所在	宇都宮市元今泉2丁目

境界点	X座標	Y座標	辺長	方向角	備考
B34-1-3-1	62859.378	6133.892	5.003	322° 19′26″	
B34-1-3-2	62863.338	6130.834	12.962	7° 16′39″	
B34-1-3-11	62876.196	6132.476	10.427	97° 05′45″	
B34-1-3-12	62874.908	6142.823	16.531	187° 14′57″	
B34-1-3-10	62858.509	6140.737	6.900	277° 14′07″	

土地の形状

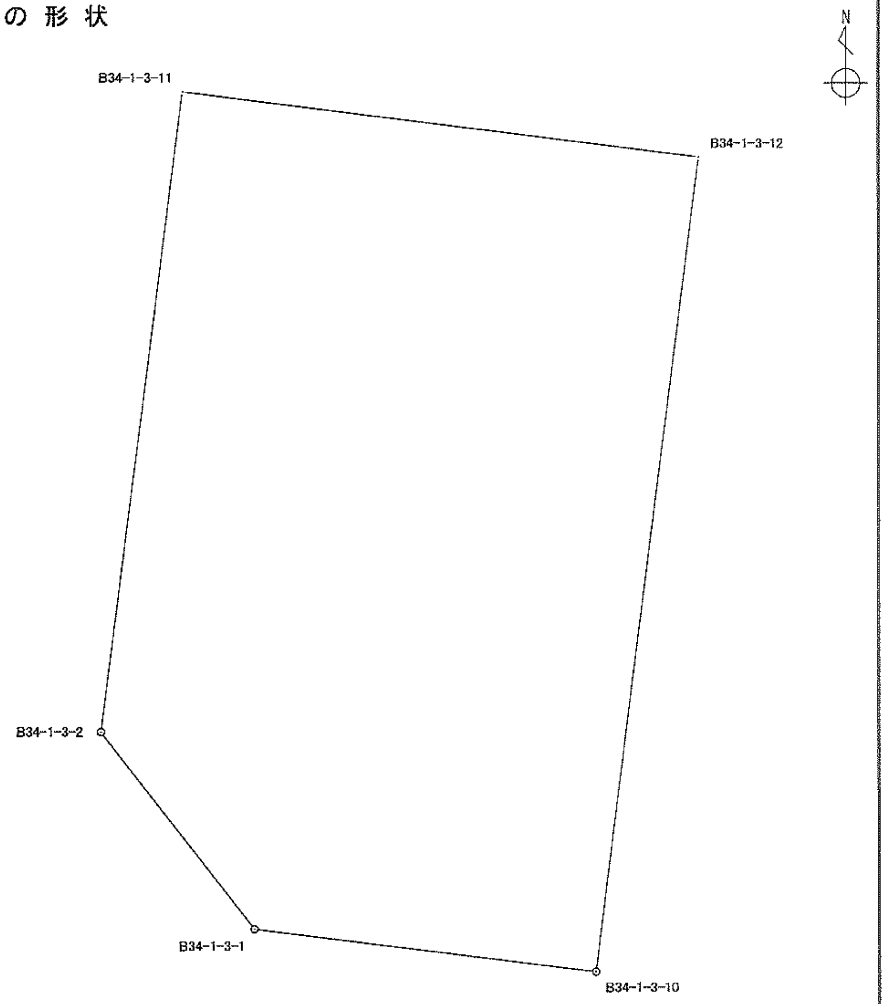

縮尺：任意

面積算出公式

$$A = \frac{1}{2} \Sigma X_n \times (Y_{n+1} - Y_{n-1})$$

面積	166.0390055 ㎡	地目	宅地
地積	166.03 ㎡	備考	

元今泉2丁目

44　番地

座標面積計算書

世界測地系
平成18年 8月 1日

地番	44番地1
土地の所在	宇都宮市元今泉2丁目

境界点	X座標	Y座標	辺長	方向角	備考
B35-3	62850.739	6128.070	4.991	55° 34′ 51″	
B35-4	62853.560	6132.187	7.858	97° 16′ 27″	
B35-30	62852.565	6139.982	14.184	97° 16′ 28″	
B35-10	62850.769	6154.052	8.960	187° 16′ 38″	
B35-21	62841.881	6152.917	4.672	187° 13′ 48″	
B35-15	62837.246	6152.329	10.070	187° 11′ 57″	
B35-25	62827.255	6151.067	7.068	290° 26′ 15″	
B35-27	62829.723	6144.444	11.042	290° 24′ 04″	
B35-29	62833.572	6134.095	10.215	290° 29′ 09″	
B35-9	62837.147	6124.526	14.046	14° 36′ 50″	

土地の形状

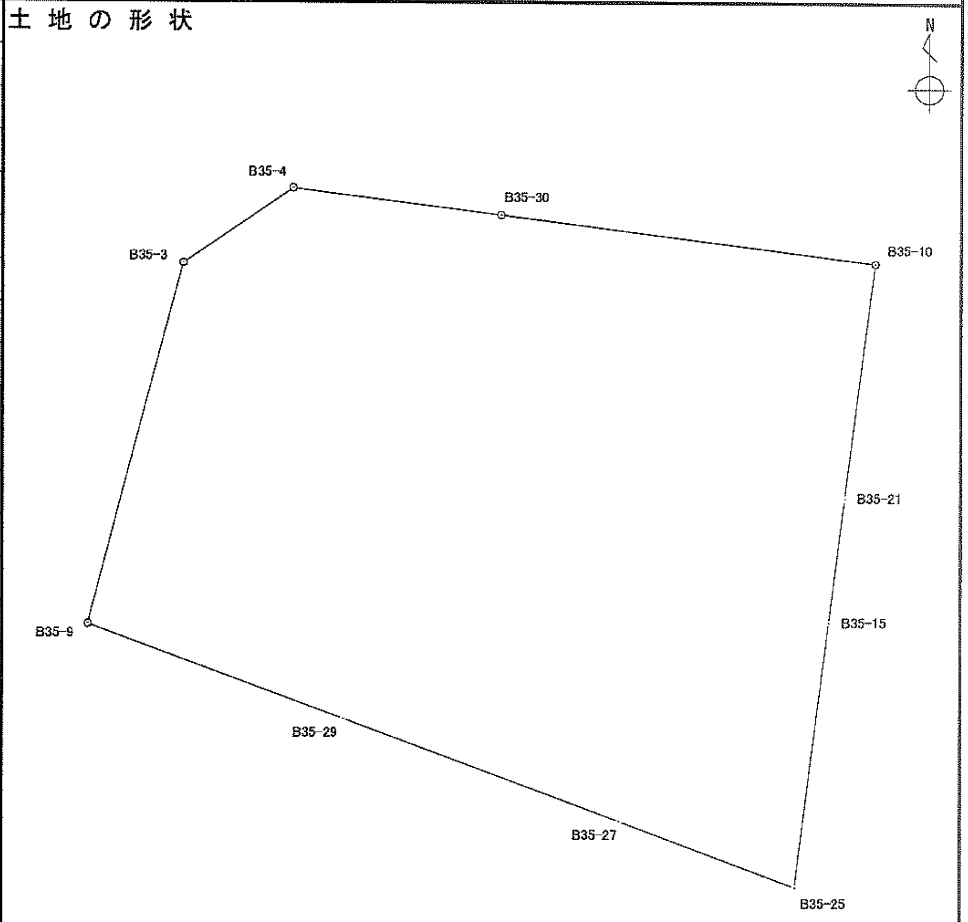

縮尺：任意

面積算出公式

$$A = \frac{1}{2} \Sigma X_n \times (Y_{n+1} - Y_{n-1})$$

面積	539.9103370 ㎡	地目	宅地
地積	539.91 ㎡	備考	

座標面積計算書

世界測地系
平成 18 年 8 月 1 日

地　　番	４４番地２
土地の所在	宇都宮市元今泉２丁目

境界点	X 座標	Y 座標	辺長	方向角	備考
B35-5	62848.402	6172.714	4.979	145° 53′42″	
B35-6	62844.279	6175.506	5.267	194° 30′50″	
B35-11	62839.180	6174.186	21.440	277° 14′15″	
B35-21	62841.881	6152.917	8.960	7° 16′38″	
B35-10	62850.769	6154.052	18.812	97° 13′43″	

土地の形状

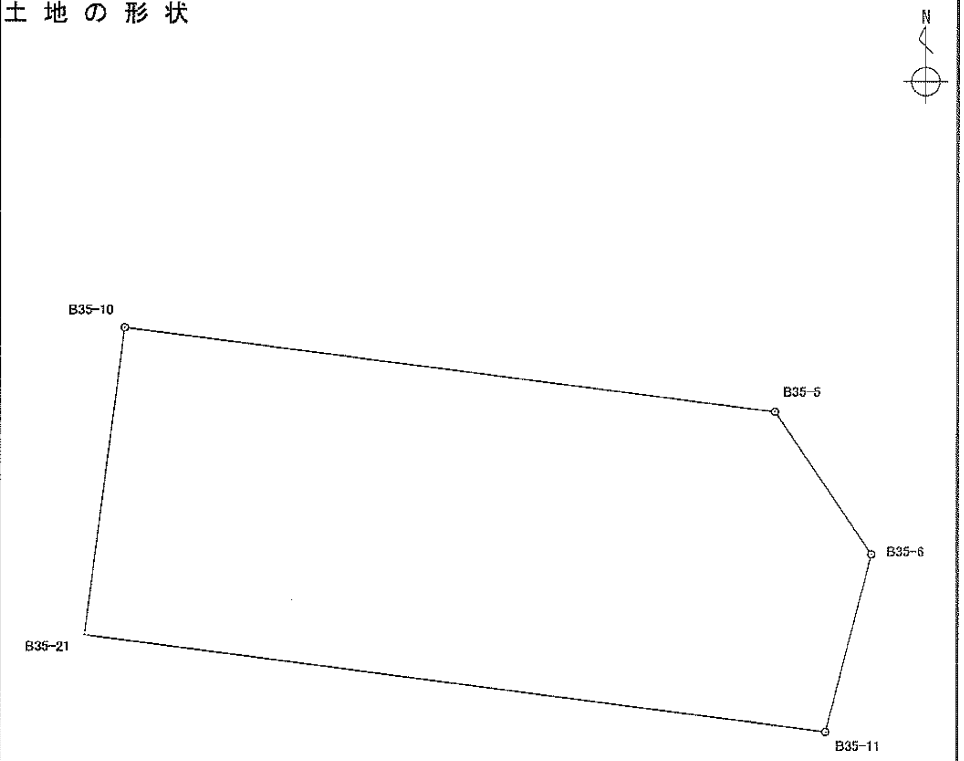

縮尺：任意

面積算出公式

$$A = \frac{1}{2} \Sigma X_n \times (Y_{n+1} - Y_{n-1})$$

面　積	190.2000075 ㎡	地　　目	宅地
地　積	190.20 ㎡	備　　考	

座標面積計算書

世界測地系
平成 18 年 8 月 1 日

地　　番	４４番地３
土地の所在	宇都宮市元今泉２丁目

境界点	X 座標	Y 座標	辺長	方向角	備考
B35-11	62839.180	6174.186	4.722	194° 31′19″	
B35-14	62834.609	6173.002	20.841	277° 16′09″	
B35-15	62837.246	6152.329	4.672	7° 13′48″	
B35-21	62841.881	6152.917	21.440	97° 14′15″	

土地の形状

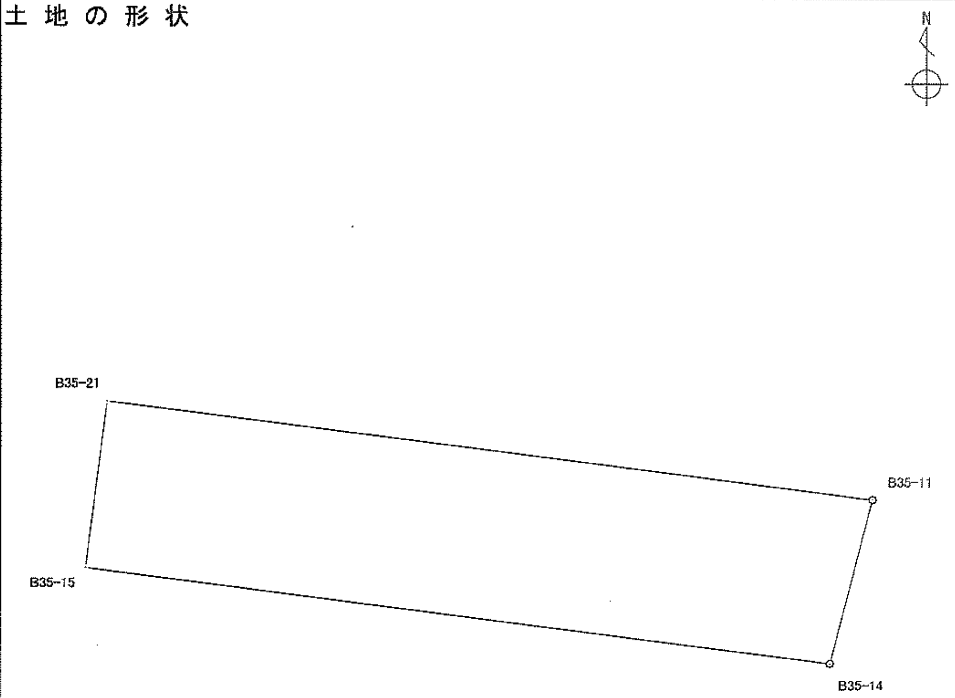

縮尺：任意

面積算出公式

$$A = \frac{1}{2} \Sigma X_n \times (Y_{n+1} - Y_{n-1})$$

面　積	98.8942470 ㎡	地　目	宅地
地　積	98.89 ㎡	備　考	

座標面積計算書

世界測地系
平成18年 8月 1日

地　　番	４４番地４
土地の所在	宇都宮市元今泉２丁目

境界点	X座標	Y座標	辺長	方向角	備考
B35-14	62834.609	6173.002	16.010	194° 35′12″	
B35-12	62819.115	6168.970	19.613	290° 29′21″	
B35-13	62825.980	6150.598	1.359	20° 11′45″	
B35-25	62827.255	6151.067	10.070	7° 11′57″	
B35-15	62837.246	6152.329	20.841	97° 16′09″	

土地の形状

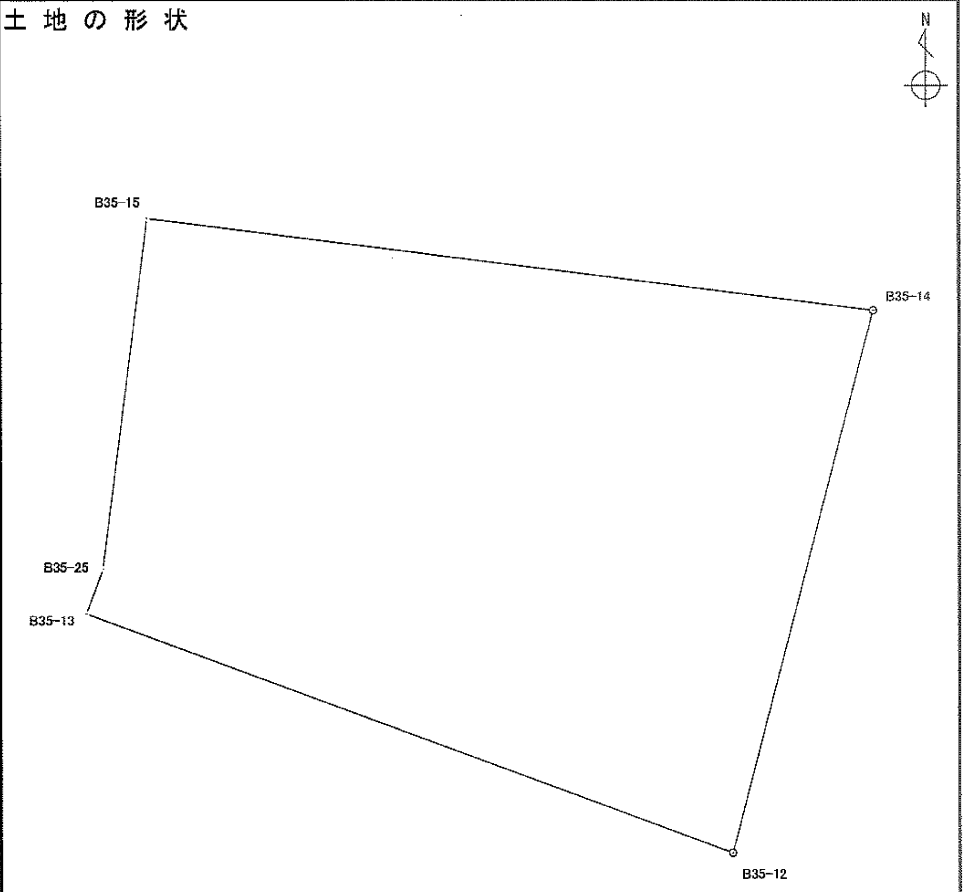

縮尺：任意

面積算出公式

$$A = \frac{1}{2} \Sigma X_n \times (Y_{n+1} - Y_{n-1})$$

面　積	273.3626920	㎡	地　　目	宅地
地　積	273.36	㎡	備　　考	

座標面積計算書

世界測地系
平成 18 年 8 月 1 日

地　　番	４４番地５
土地の所在	宇都宮市元今泉２丁目

境界点	X 座標	Y 座標	辺長	方向角	備考
B35-7	62811.454	6166.974	5.003	242° 05′53″	
B35-8	62809.113	6162.553	17.098	290° 33′02″	
B35-16	62815.115	6146.543	11.597	20° 27′59″	
B35-13	62825.980	6150.598	19.613	110° 29′21″	
B35-12	62819.115	6168.970	7.917	194° 36′12″	

土地の形状

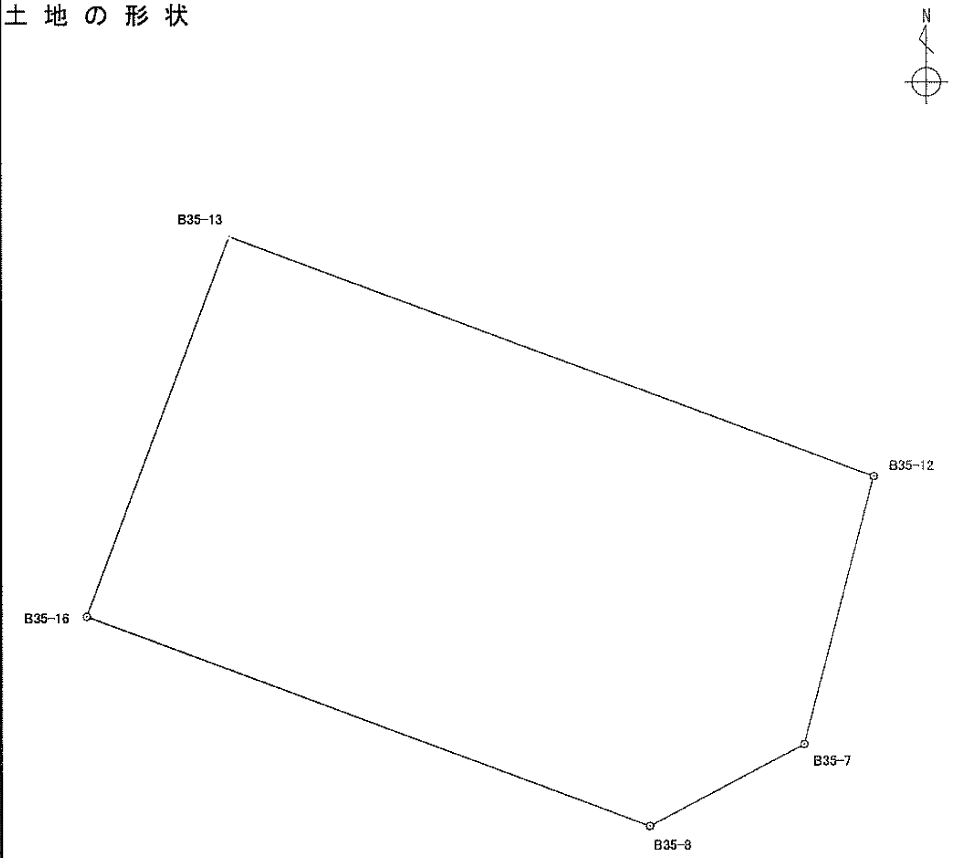

縮尺：任意

面積算出公式

$$A = \frac{1}{2} \Sigma X_n \times (Y_{n+1} - Y_{n-1})$$

面　積	227.6464270 ㎡	地　目	宅地
地　積	227.64 ㎡	備　考	

座標面積計算書

世界測地系
平成 18 年 8 月 1 日

地　　番	４４番地６
土地の所在	宇都宮市元今泉２丁目

境界点	X 座標	Y 座標	辺長	方向角	備考
B35-13	62825.980	6150.598	11.597	200° 27′59″	
B35-16	62815.115	6146.543	7.064	290° 23′51″	
B35-17	62817.577	6139.922	12.960	20° 25′14″	
B35-27	62829.723	6144.444	7.068	110° 26′15″	
B35-25	62827.255	6151.067	1.359	200° 11′45″	

土地の形状

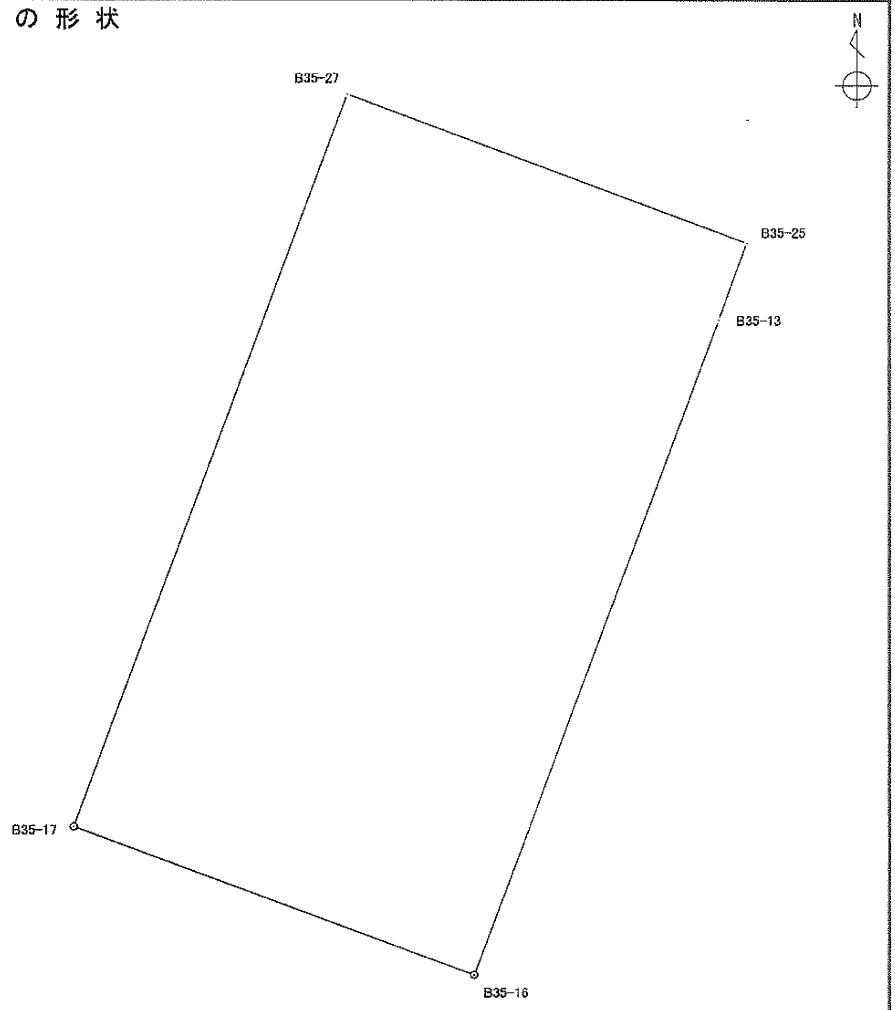

縮尺：任意

面積算出公式

$$A = \frac{1}{2} \Sigma X_n \times (Y_{n+1} - Y_{n-1})$$

面　積	91.5973610 ㎡	地　目	宅地
地　積	91.59 ㎡	備　考	

座標面積計算書

世界測地系
平成 18 年 8 月 1 日

地　　番	４４番地７
土地の所在	宇都宮市元今泉２丁目

境界点	X 座標	Y 座標	辺長	方向角	備考
B35-17	62817.577	6139.922	11.037	290° 24′37″	
B35-19	62821.426	6129.578	12.959	20° 23′59″	
B35-29	62833.572	6134.095	11.042	110° 24′04″	
B35-27	62829.723	6144.444	12.960	200° 25′14″	

土地の形状

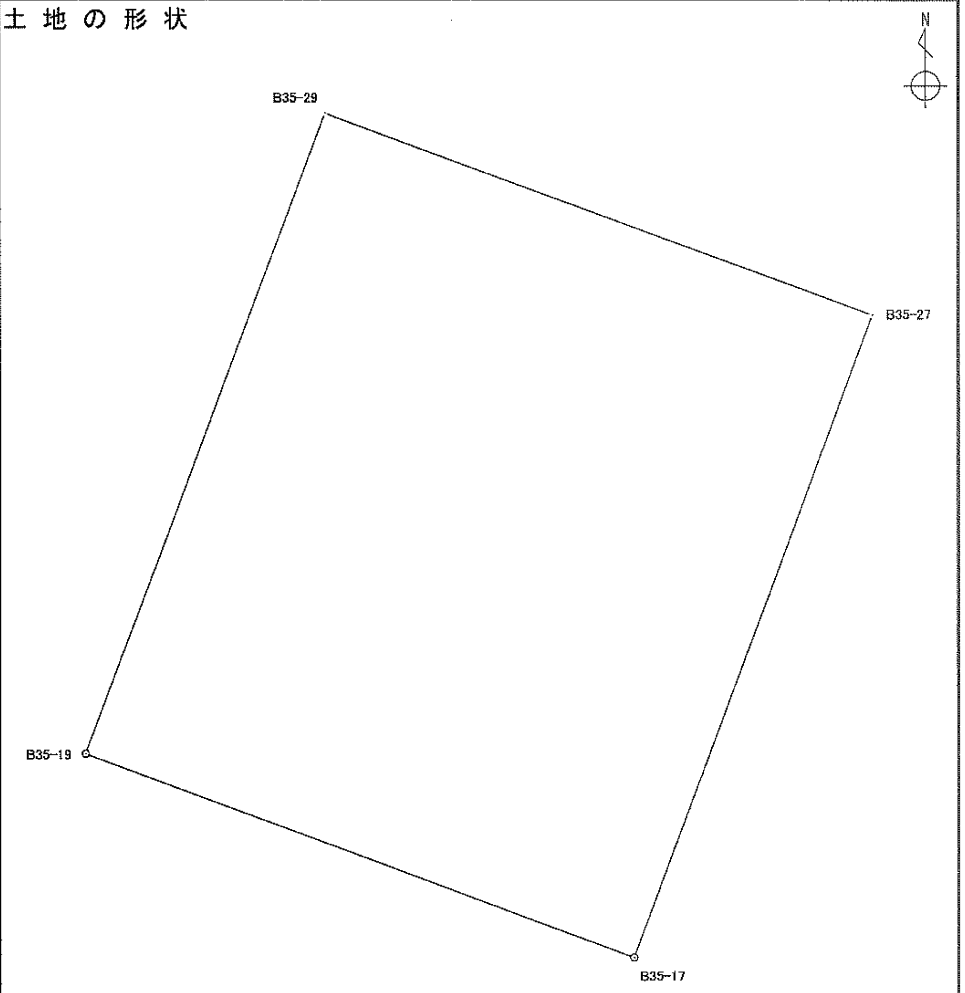

縮尺：任意

面積算出公式

$$A = \frac{1}{2} \Sigma X_n \times (Y_{n+1} - Y_{n-1})$$

面　積	143.0641445 ㎡	地　　目	宅地
地　積	143.06 ㎡	備　　考	

座標面積計算書

世界測地系
平成 18 年 8 月 1 日

地　　番	４４番地８
土地の所在	宇都宮市元今泉２丁目

境界点	X 座標	Y 座標	辺長	方向角	備考
B35-1	62823.347	6124.405	5.000	332° 15′04″	
B35-2	62827.772	6122.077	9.690	14° 38′24″	
B35-9	62837.147	6124.526	10.215	110° 29′09″	
B35-29	62833.572	6134.095	12.959	200° 23′59″	
B35-19	62821.426	6129.578	5.518	290° 22′21″	

土地の形状

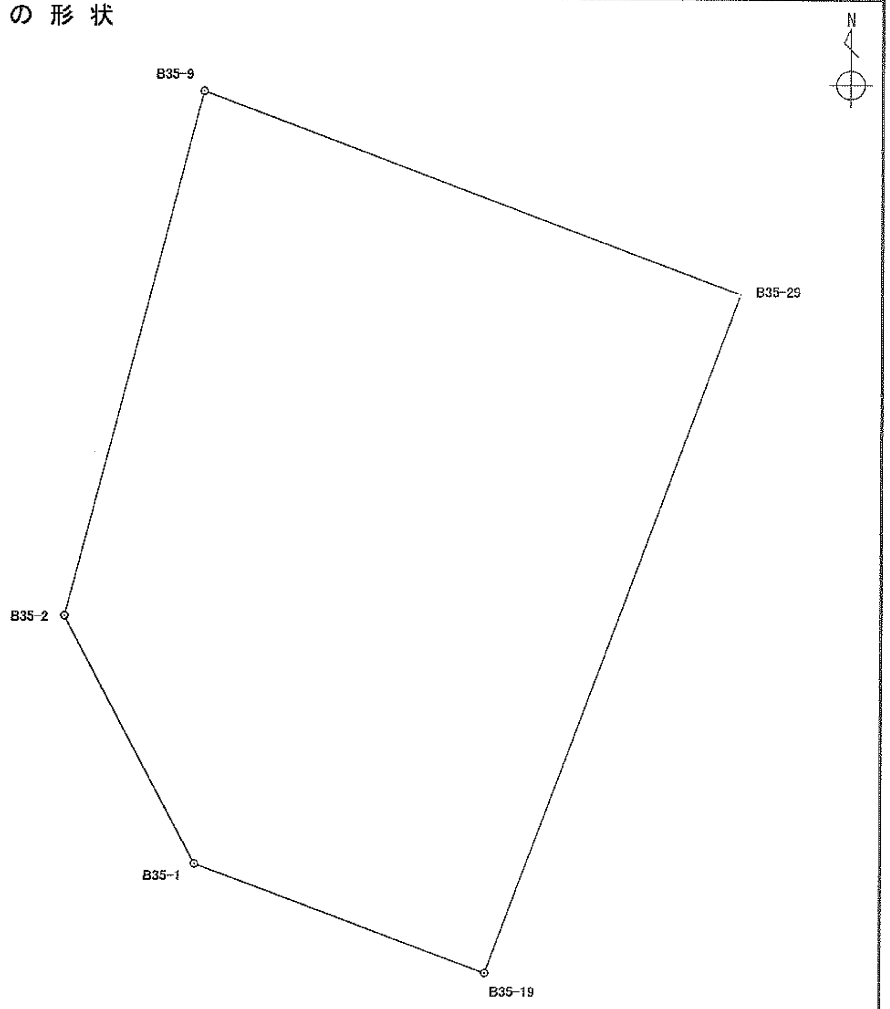

縮尺：任意

面積算出公式

$$A = \frac{1}{2} \Sigma X_n \times (Y_{n+1} - Y_{n-1})$$

面　積	118.3275075 ㎡	地　　目	宅地
地　積	118.32 ㎡	備　　考	

元今泉2丁目

45　番地

座標面積計算書

世界測地系
平成 18 年 8 月 1 日

地　　番	45番地1
土地の所在	宇都宮市元今泉2丁目

境界点	X 座標	Y 座標	辺長	方向角	備考
B36-3	62843.953	6181.622	4.996	55° 58′56″	
B36-4	62846.748	6185.763	6.399	97° 15′14″	
B36-24	62845.940	6192.111	12.978	194° 36′29″	
B36-42	62833.382	6188.838	0.505	194° 40′07″	
B36-41	62832.893	6188.710	9.628	284° 36′23″	
B36-22	62835.321	6179.393	8.915	14° 28′44″	

土地の形状

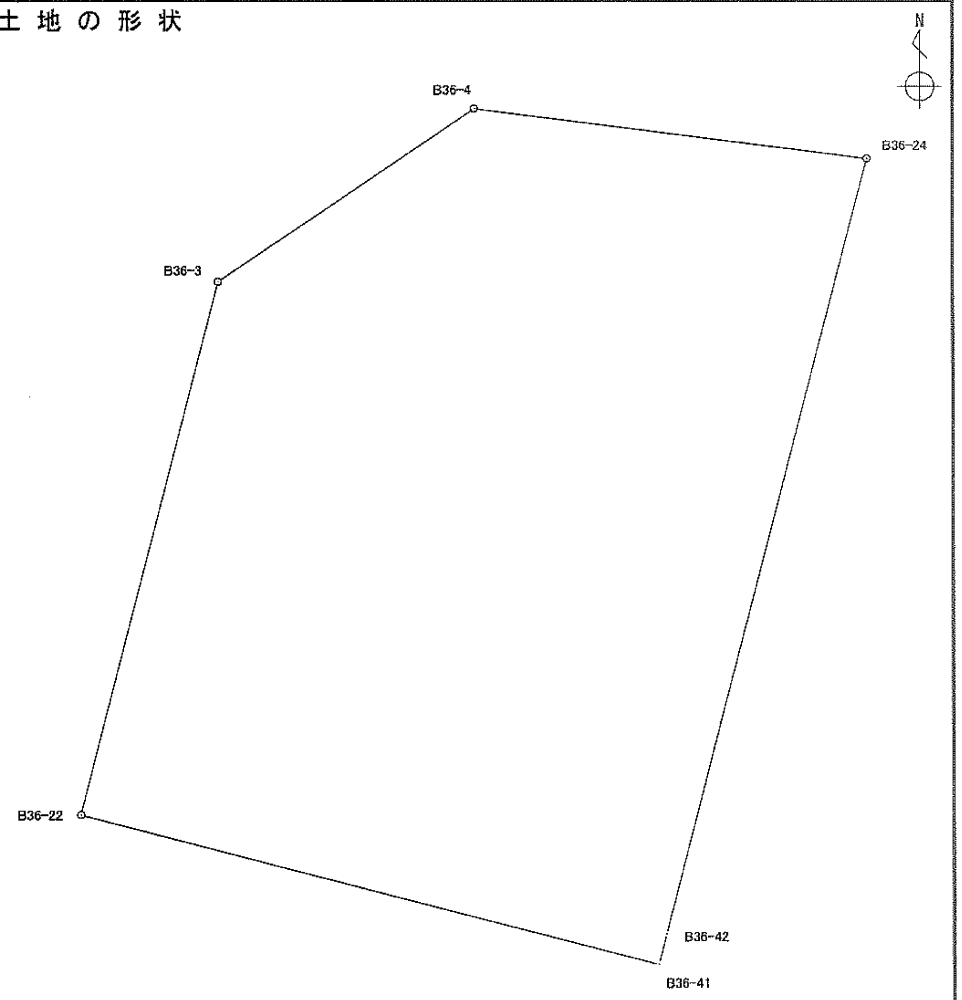

縮尺：任意

面積算出公式

$$A = \frac{1}{2} \Sigma X_n \times (Y_{n+1} - Y_{n-1})$$

面　積	118.5120335 ㎡	地　目	宅地
地　積	118.51 ㎡	備　考	

座標面積計算書

世界測地系
平成 18 年 8 月 1 日

地　　番	４５番地２
土地の所在	宇都宮市元今泉２丁目

境界点	X 座標	Y 座標	辺長	方向角	備考
B36-5	62843.894	6208.291	5.001	142° 27′31″	
B36-6	62839.929	6211.338	9.331	187° 18′09″	
B36-25	62830.674	6210.152	21.485	277° 14′27″	
B36-42	62833.382	6188.838	12.978	14° 36′29″	
B36-24	62845.940	6192.111	16.309	97° 12′25″	

土地の形状

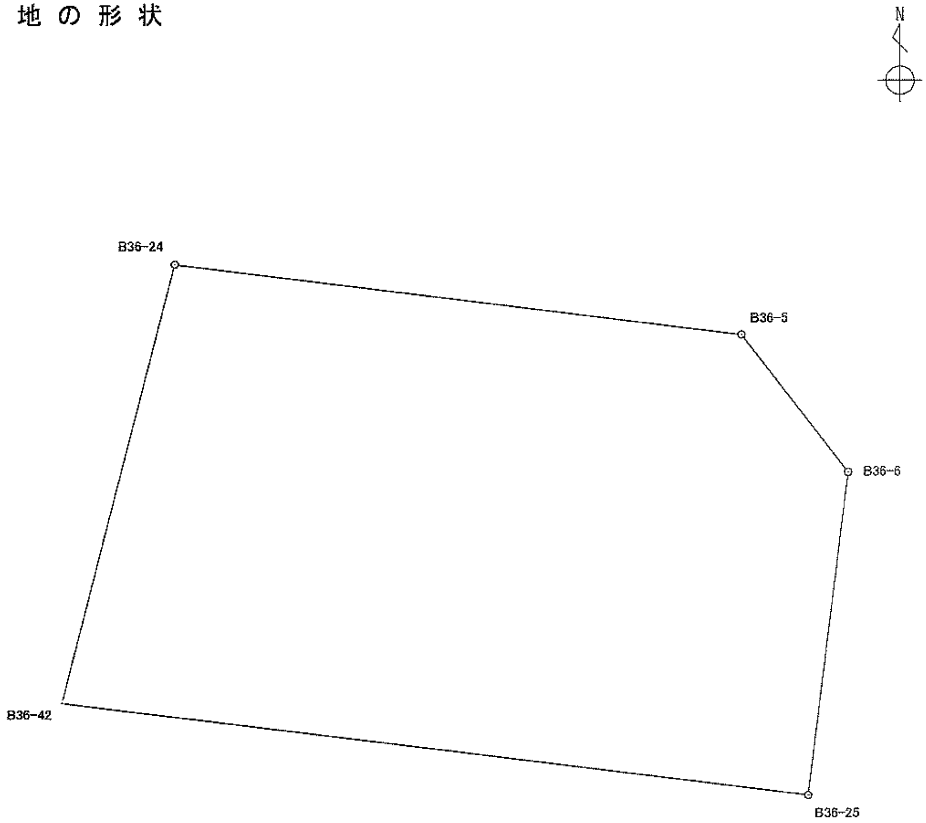

縮尺：任意

面積算出公式

$$A = \frac{1}{2} \Sigma X_n \times (Y_{n+1} - Y_{n-1})$$

面　積	259.7594825 ㎡	地　　目	宅地
地　積	259.75 ㎡	備　　考	

座標面積計算書

世界測地系
平成 18 年 8 月 1 日

地　　番	45番地3
土地の所在	宇都宮市元今泉2丁目

境界点	X 座標	Y 座標	辺長	方向角	備考
B36-25	62830.674	6210.152	4.135	187° 16′ 47″	
B36-26	62826.572	6209.628	22.013	277° 14′ 41″	
B36-39	62829.348	6187.791	3.662	14° 32′ 00″	
B36-41	62832.893	6188.710	0.505	14° 40′ 07″	
B36-42	62833.382	6188.838	21.485	97° 14′ 27″	

土地の形状

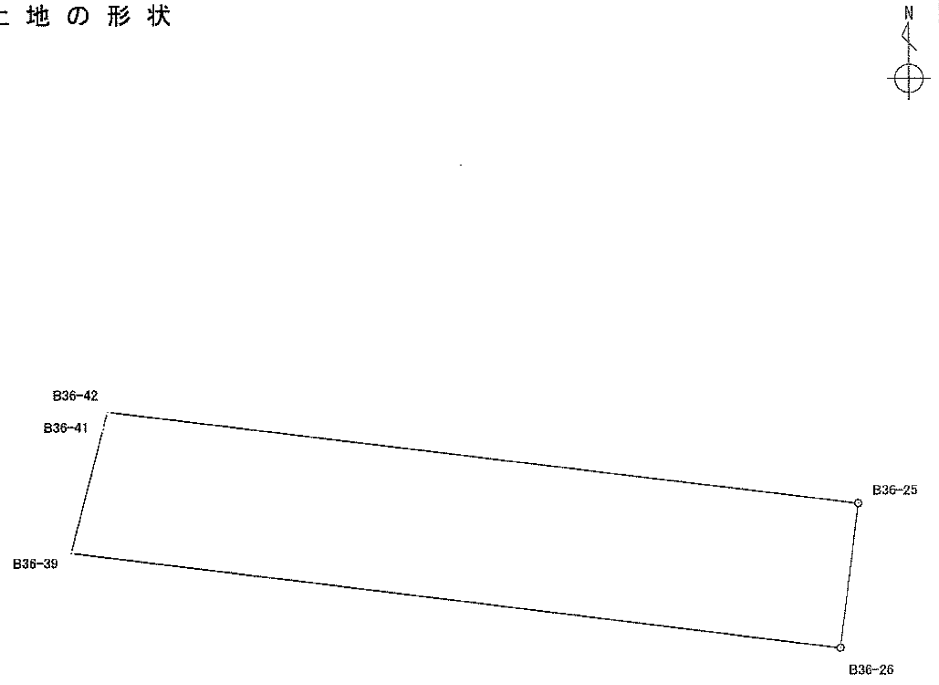

縮尺：任意

面積算出公式

$$A = \frac{1}{2} \Sigma X_n \times (Y_{n+1} - Y_{n-1})$$

面　積	89.9251595 ㎡	地　目	宅地
地　積	89.92 ㎡	備　考	

座標面積計算書

世界測地系
平成18年 8月 1日

地番	45番地4
土地の所在	宇都宮市元今泉2丁目

境界点	X座標	Y座標	辺長	方向角	備考
B36-26	62826.572	6209.628	37.587	187° 12′45″	
B36-46	62789.282	6204.909	26.866	277° 14′25″	
B36-47	62792.668	6178.257	9.294	14° 29′16″	
B36-34	62801.666	6180.582	10.292	14° 37′15″	
B36-36	62811.625	6183.180	12.430	14° 33′06″	
B36-38	62823.656	6186.303	5.883	14° 39′01″	
B36-39	62829.348	6187.791	22.013	97° 14′41″	

土地の形状

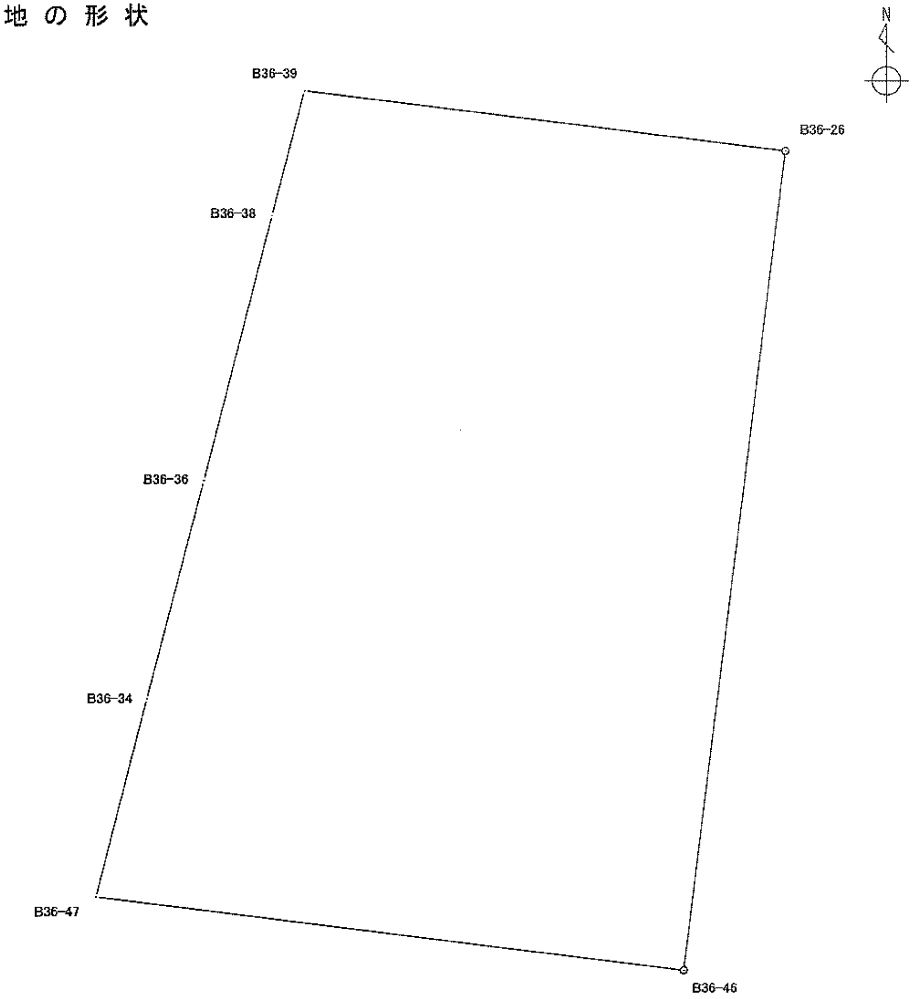

縮尺：任意

面積算出公式

$$A = \frac{1}{2} \Sigma X_n \times (Y_{n+1} - Y_{n-1})$$

面積	918.8938485 ㎡	地目	宅地
地積	918.89 ㎡	備考	

座標面積計算書

世界測地系
平成 18 年 8 月 1 日

地　　番	４５番地５
土地の所在	宇都宮市元今泉２丁目

境界点	X 座標	Y 座標	辺長	方向角	備考
B36-7	62768.493	6202.275	5.010	235° 33′52″	
B36-8	62765.660	6198.143	26.048	283° 54′53″	
B36-27	62771.924	6172.859	8.369	14° 33′39″	
B36-28	62780.024	6174.963	1.729	14° 34′29″	
B36-29	62781.697	6175.398	8.834	14° 33′42″	
B36-31	62790.247	6177.619	1.493	14° 32′54″	
B36-32	62791.692	6177.994	1.011	15° 04′52″	
B36-47	62792.668	6178.257	26.866	97° 14′25″	
B36-46	62789.282	6204.909	20.955	187° 13′16″	

土地の形状

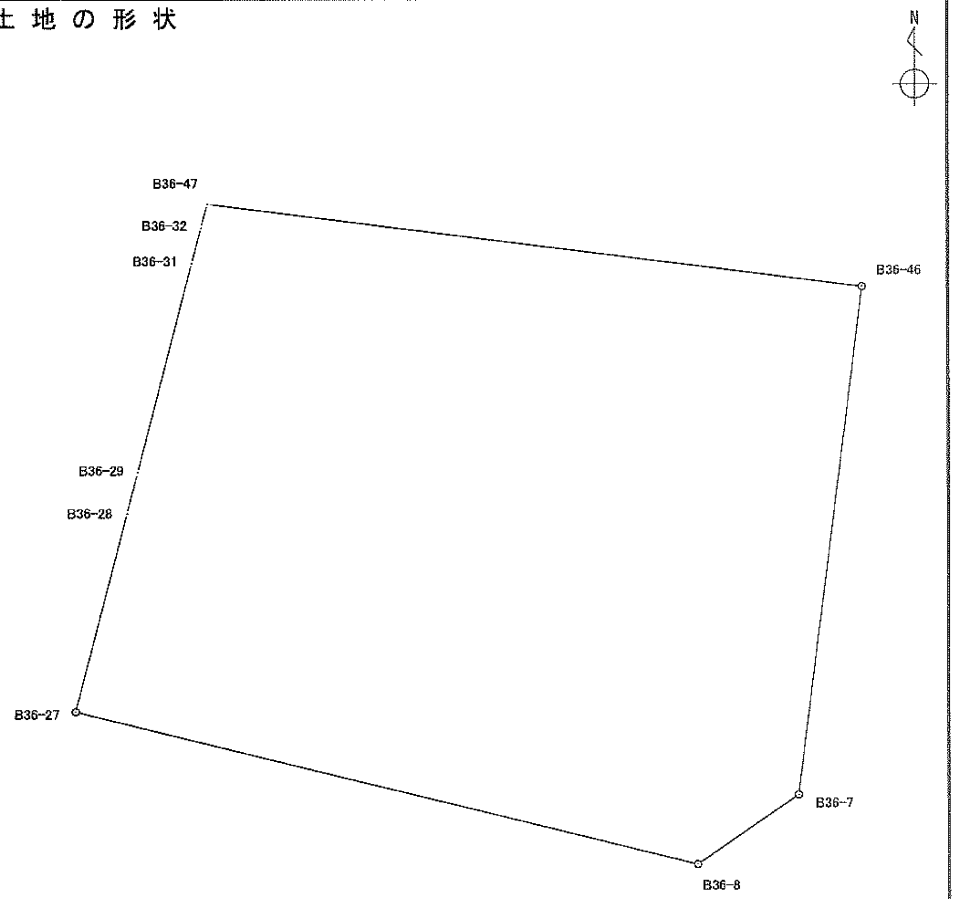

縮尺：任意

面積算出公式

$$A = \frac{1}{2} \Sigma X_n \times (Y_{n+1} - Y_{n-1})$$

面　積	644.7033270 ㎡	地　　目	宅地
地　積	644.70 ㎡	備　　考	

座標面積計算書

世界測地系
平成 18 年 8 月 1 日

地　　番	４５番地６
土地の所在	宇都宮市元今泉２丁目

境界点	X 座標	Y 座標	辺長	方向角	備考
B36-1	62773.386	6166.967	5.009	329° 03′07″	
B36-2	62777.682	6164.391	4.930	14° 35′30″	
B36-11	62782.453	6165.633	9.641	104° 35′33″	
B36-28	62780.024	6174.963	8.369	194° 33′39″	
B36-27	62771.924	6172.859	6.071	283° 56′08″	

土地の形状

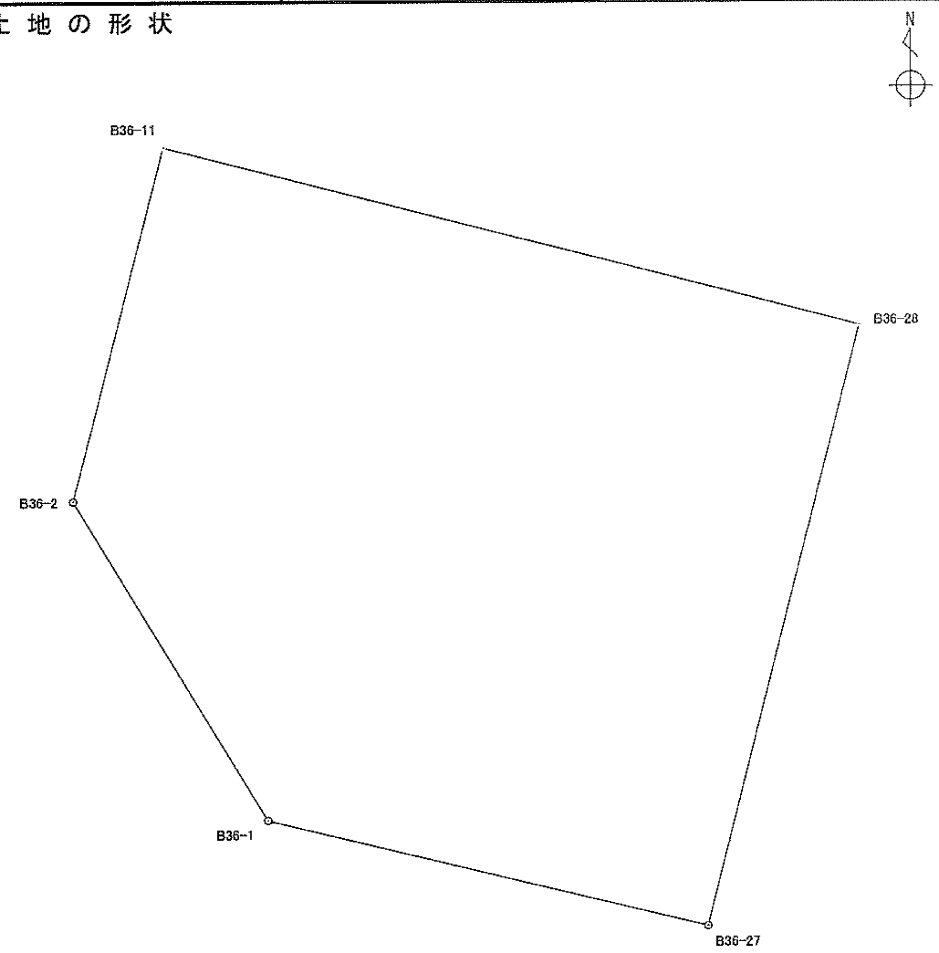

縮尺：任意

面積算出公式

$$A = \frac{1}{2} \Sigma X_n \times (Y_{n+1} - Y_{n-1})$$

面　積	74.8909000 ㎡	地　　目	雑種地
地　積	74.89 ㎡	備　　考	

座標面積計算書

世界測地系
平成 18 年 8 月 1 日

地　　番	４５番地７
土地の所在	宇都宮市元今泉２丁目

境界点	X 座標	Y 座標	辺長	方向角	備考
B36-10	62784.127	6166.069	9.640	104° 36′00″	
B36-29	62781.697	6175.398	1.729	194° 34′29″	
B36-28	62780.024	6174.963	9.641	284° 35′33″	
B36-11	62782.453	6165.633	1.730	14° 35′55″	

土地の形状

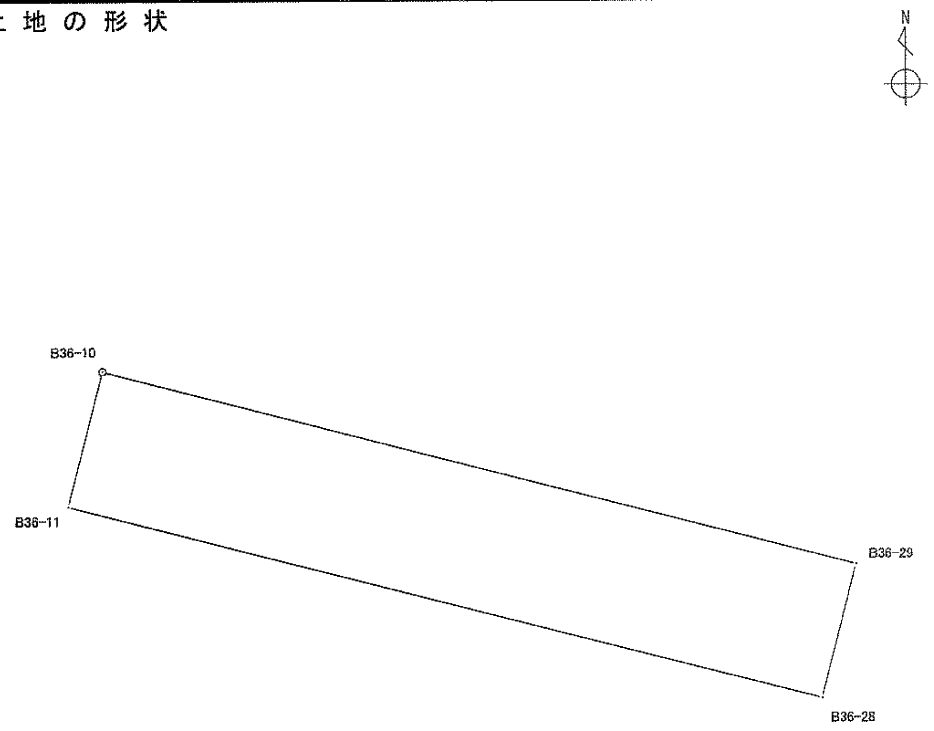

縮尺：任意

面積算出公式

$$A = \frac{1}{2} \Sigma X_n \times (Y_{n+1} - Y_{n-1})$$

面　積	16.6709655 ㎡	地　　目	雑種地
地　積	16.67 ㎡	備　　考	

座標面積計算書

世界測地系
平成 18 年 8 月 1 日

地　　番	４５番地８
土地の所在	宇都宮市元今泉２丁目

境界点	X 座標	Y 座標	辺長	方向角	備考
B36-10	62784.127	6166.069	8.839	14° 36′25″	
B36-12	62792.680	6168.298	9.633	104° 37′45″	
B36-31	62790.247	6177.619	8.834	194° 33′42″	
B36-29	62781.697	6175.398	9.640	284° 36′00″	

土地の形状

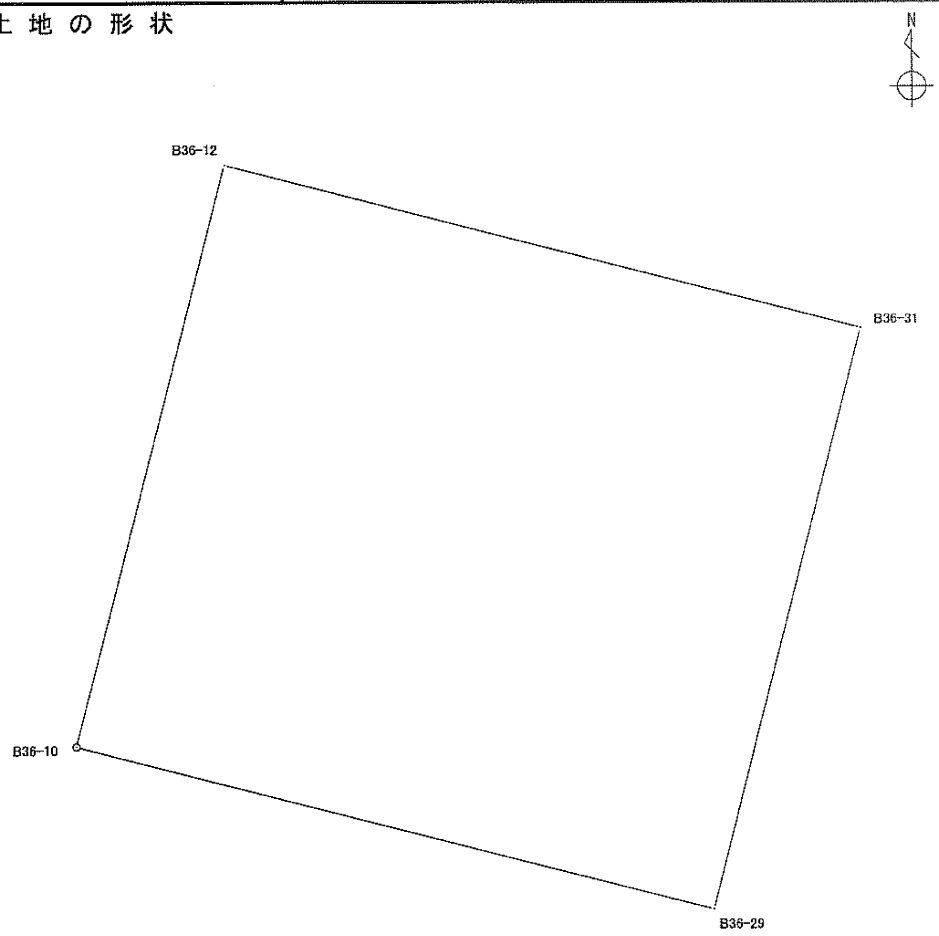

縮尺：任意

面積算出公式

$$A = \frac{1}{2} \Sigma X_n \times (Y_{n+1} - Y_{n-1})$$

面　積	85.1528250 ㎡	地　　目	宅地
地　積	85.15 ㎡	備　　考	

座標面積計算書

世界測地系
平成18年 8月 1日

地番	45番地9
土地の所在	宇都宮市元今泉2丁目

境界点	X座標	Y座標	辺長	方向角	備考
B36-12	62792.680	6168.298	1.493	14° 35′07″	
B36-14	62794.125	6168.674	9.632	104° 37′50″	
B36-32	62791.692	6177.994	1.493	194° 32′54″	
B36-31	62790.247	6177.619	9.633	284° 37′45″	

土地の形状

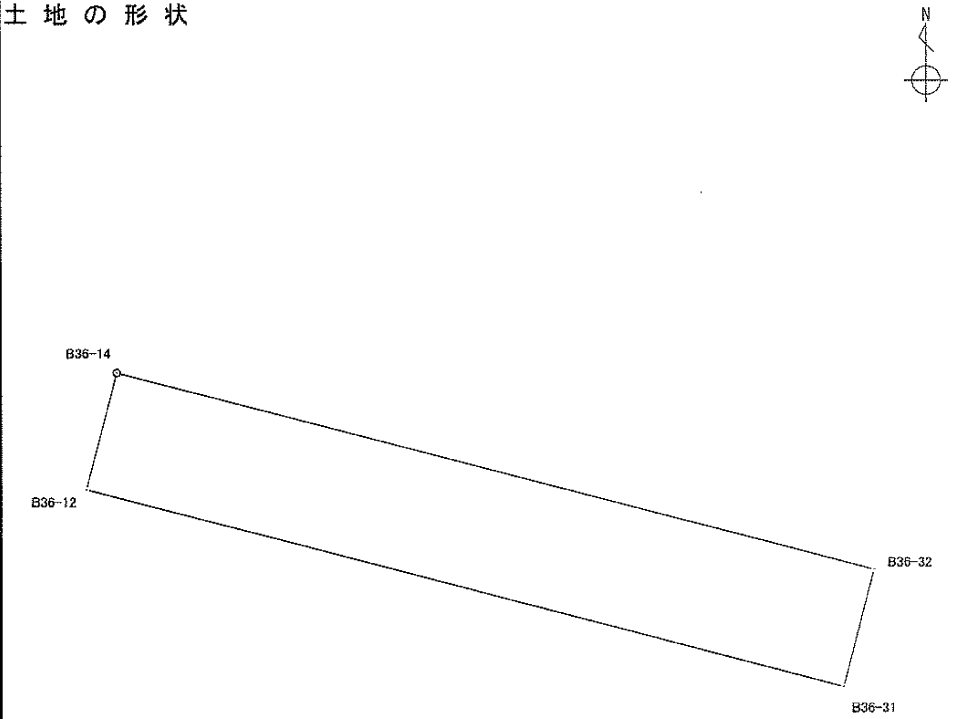

縮尺：任意

面積算出公式

$$A = \frac{1}{2} \Sigma X_n \times (Y_{n+1} - Y_{n-1})$$

面積	14.3817140 ㎡	地目	宅地
地積	14.38 ㎡	備考	

座標面積計算書

世界測地系
平成 18 年 8 月 1 日

地　　番	４５番地１０
土地の所在	宇都宮市元今泉２丁目

境界点	X 座標	Y 座標	辺長	方向角	備考
B36-14	62794.125	6168.674	10.302	14° 33′59″	
B36-16	62804.096	6171.265	9.629	104° 37′04″	
B36-34	62801.666	6180.582	9.294	194° 29′16″	
B36-47	62792.668	6178.257	1.011	195° 04′52″	
B36-32	62791.692	6177.994	9.632	284° 37′50″	

土地の形状

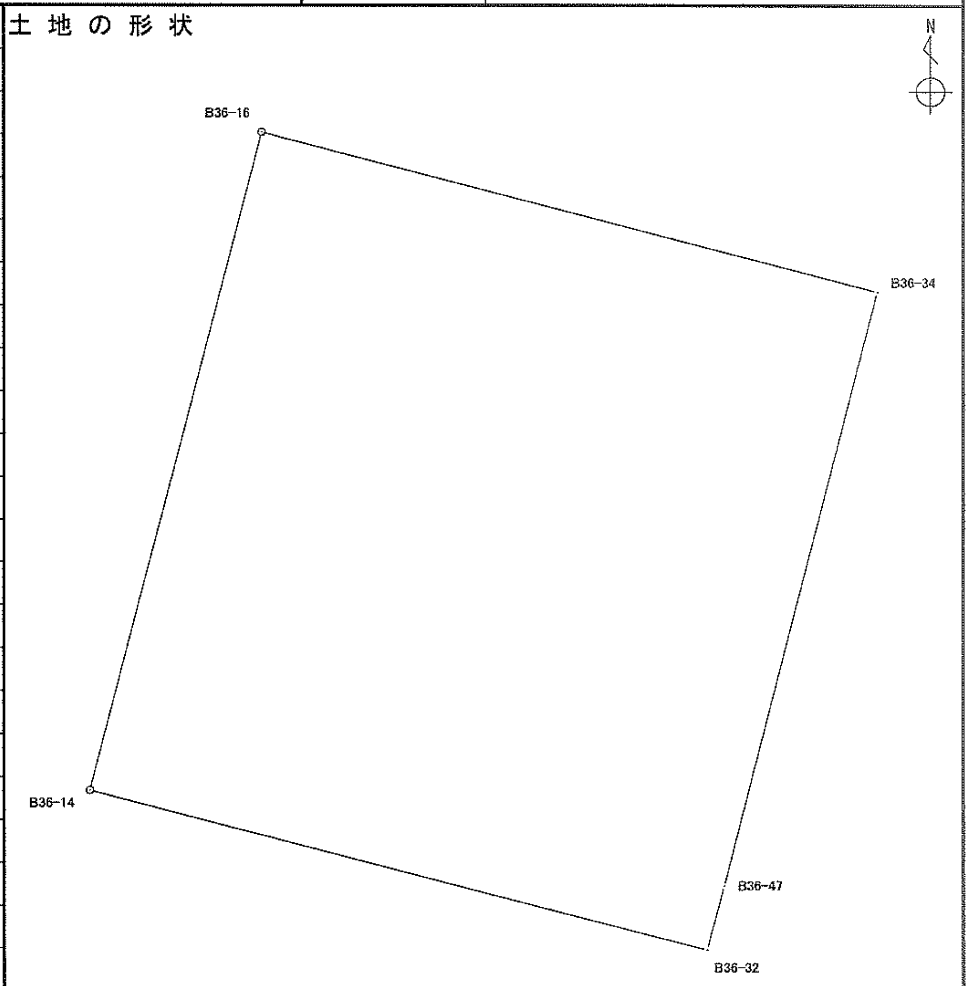

縮尺：任意

面積算出公式

$$A = \frac{1}{2} \Sigma X_n \times (Y_{n+1} - Y_{n-1})$$

面　積	99.2737475 ㎡	地　目	宅地
地　積	99.27 ㎡	備　考	

座標面積計算書

世界測地系
平成 18 年 8 月 1 日

地　　番	４５番地１１
土地の所在	宇都宮市元今泉２丁目

境界点	X 座標	Y 座標	辺長	方向角	備考
B36-16	62804.096	6171.265	10.296	14° 32′28″	
B36-18	62814.062	6173.850	9.643	104° 38′19″	
B36-36	62811.625	6183.180	10.292	194° 37′15″	
B36-34	62801.666	6180.582	9.629	284° 37′04″	

土地の形状

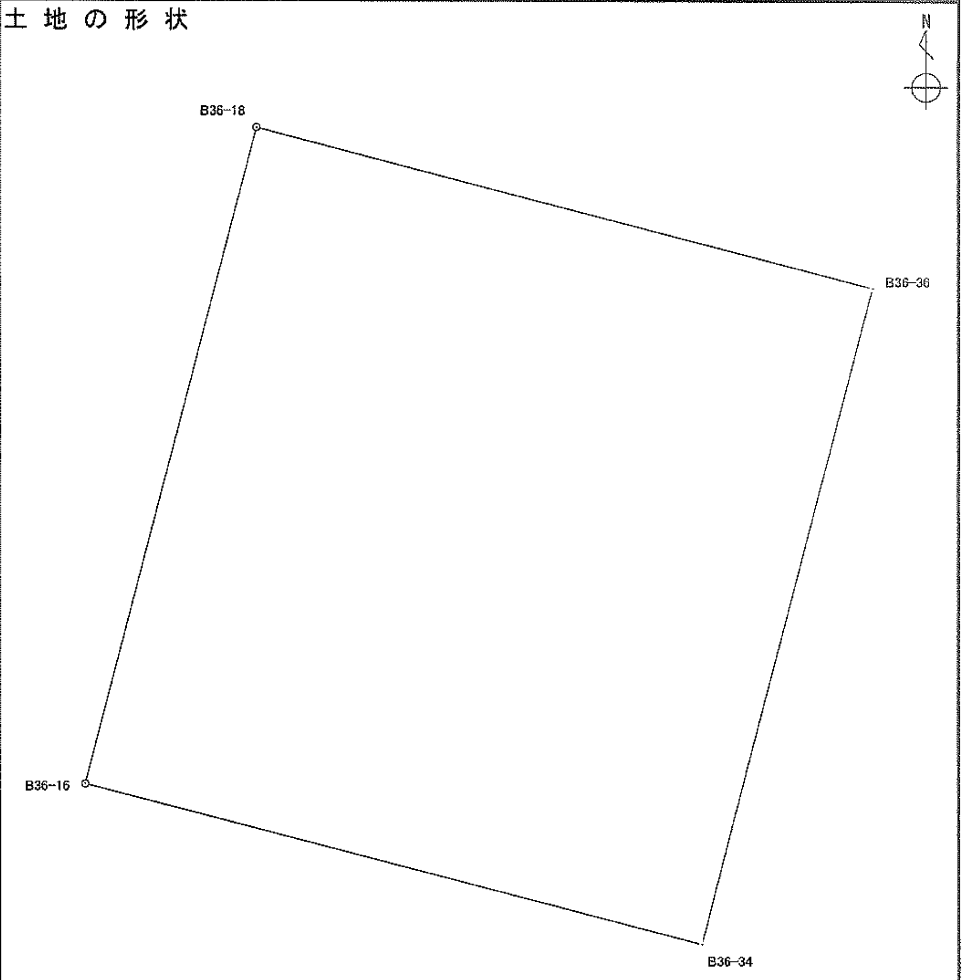

縮尺：任意

面積算出公式

$$A = \frac{1}{2} \Sigma X_n \times (Y_{n+1} - Y_{n-1})$$

面　積	99.1917840 ㎡	地　　目	宅地
地　積	99.19 ㎡	備　　考	

座標面積計算書

世界測地系
平成 18 年 8 月 1 日

地　　番	４５番地１２
土地の所在	宇都宮市元今泉２丁目

境界点	X 座標	Y 座標	辺長	方向角	備考
B36-18	62814.062	6173.850	12.428	14° 34′ 07″	
B36-20	62826.090	6176.976	9.639	104° 37′ 33″	
B36-38	62823.656	6186.303	12.430	194° 33′ 06″	
B36-36	62811.625	6183.180	9.643	284° 38′ 19″	

土地の形状

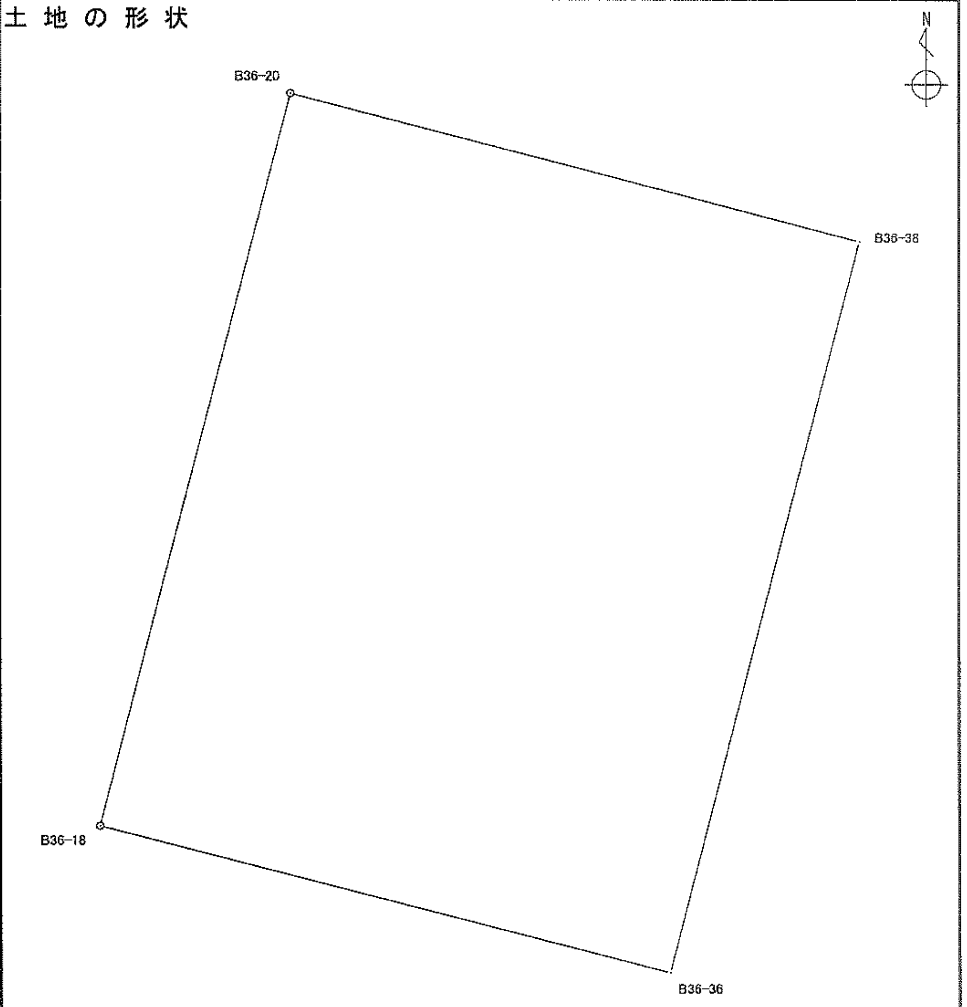

縮尺：任意

面積算出公式

$$A = \frac{1}{2} \Sigma X_n \times (Y_{n+1} - Y_{n-1})$$

面　積	119.8269105 ㎡	地　　目	宅地
地　積	119.82 ㎡	備　　考	

座標面積計算書

世界測地系
平成 18 年 8 月 1 日

地　　番	４５番地１３
土地の所在	宇都宮市元今泉２丁目

境界点	X 座標	Y 座標	辺長	方向角	備考
B36-20	62826.090	6176.976	9.542	14° 40′22″	
B36-22	62835.321	6179.393	9.628	104° 36′23″	
B36-41	62832.893	6188.710	3.662	194° 32′00″	
B36-39	62829.348	6187.791	5.883	194° 39′01″	
B36-38	62823.656	6186.303	9.639	284° 37′33″	

土地の形状

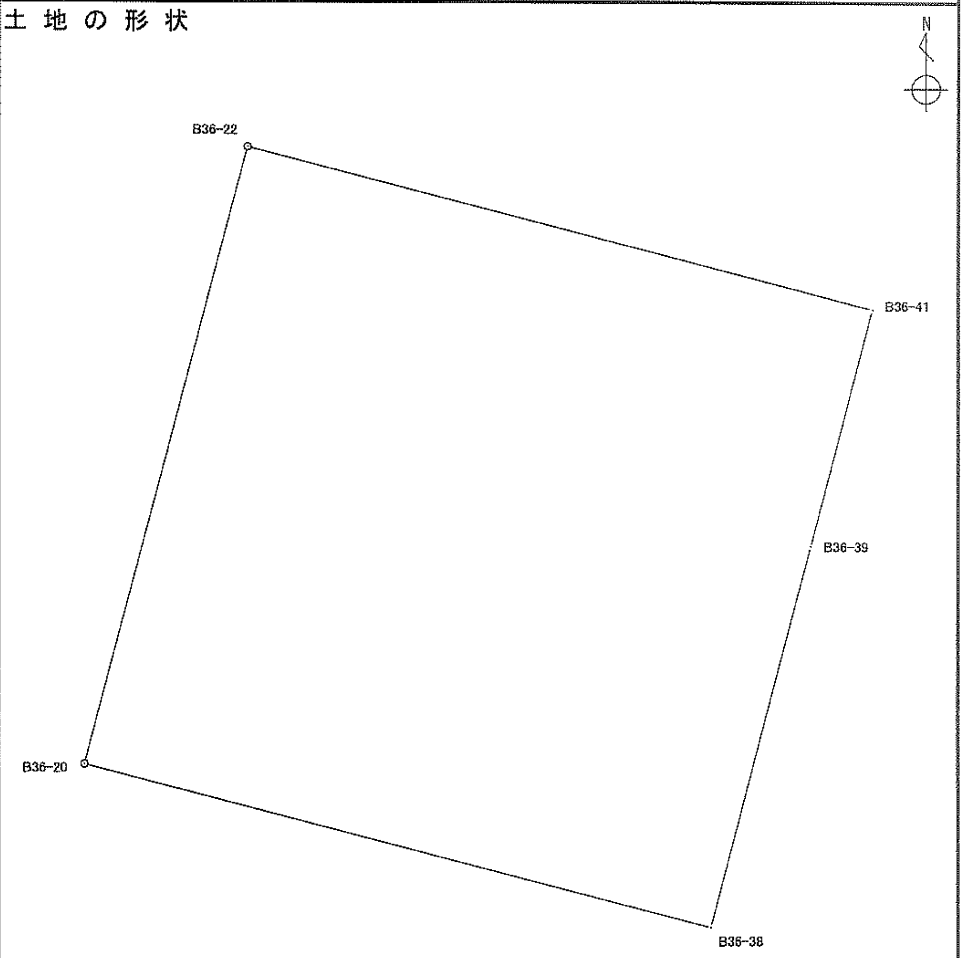

縮尺：任意

面積算出公式

$$A = \frac{1}{2} \Sigma X_n \times (Y_{n+1} - Y_{n-1})$$

面　積	91.9649260 ㎡	地　　目	宅地
地　積	91.96 ㎡	備　　考	

元今泉2丁目

46　番地

座標面積計算書

世界測地系
平成18年 8月 1日

地番	46番地1
土地の所在	宇都宮市元今泉2丁目

境界点	X座標	Y座標	辺長	方向角	備考
B53-3	62839.175	6217.295	4.990	52° 19′10″	
B53-4	62842.225	6221.244	19.198	97° 12′42″	
B53-11	62839.815	6240.290	12.419	187° 15′47″	
B53-14	62827.496	6238.720	22.726	277° 14′05″	
B53-10	62830.358	6216.175	8.888	7° 14′22″	

土地の形状

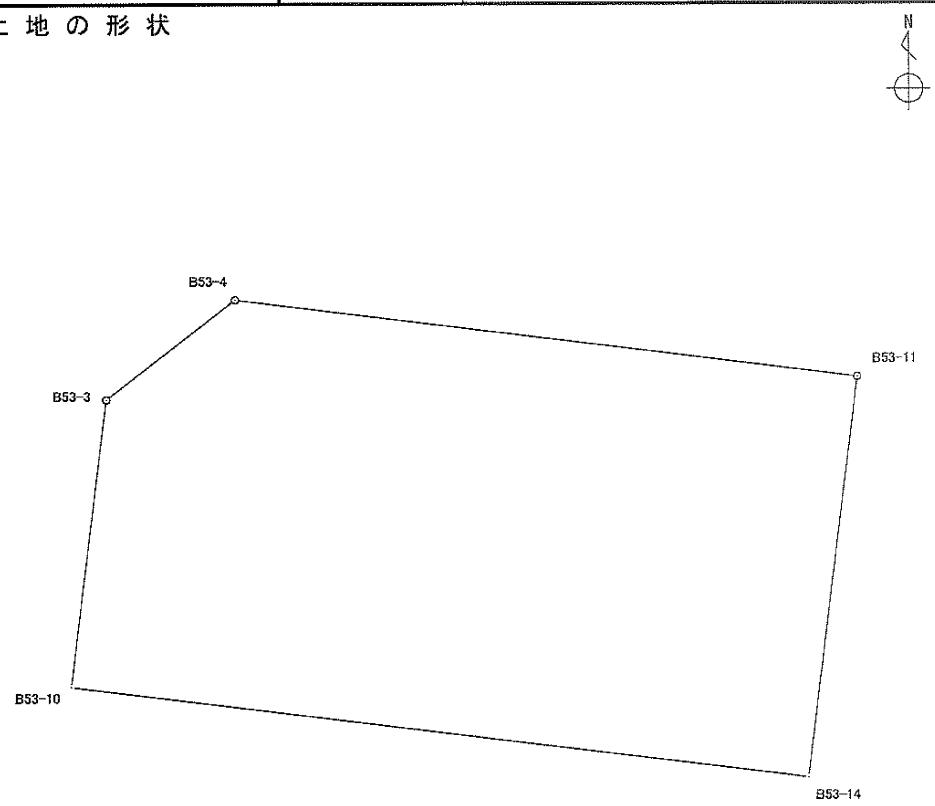

縮尺：任意

面積算出公式

$$A = \frac{1}{2} \Sigma X_n \times (Y_{n+1} - Y_{n-1})$$

面積	275.9313500 ㎡	地目	宅地
地積	275.93 ㎡	備考	

座標面積計算書

世界測地系
平成 18 年 8 月 1 日

地　　番	４６番地２
土地の所在	宇都宮市元今泉２丁目

境界点	X 座標	Y 座標	辺長	方向角	備考
B53-5	62838.099	6253.909	4.999	142° 06′36″	
B53-6	62834.154	6256.979	9.041	187° 18′04″	
B53-18	62825.186	6255.830	17.264	277° 15′27″	
B53-17	62827.367	6238.704	0.130	7° 04′13″	
B53-14	62827.496	6238.720	12.419	7° 15′47″	
B53-11	62839.815	6240.290	13.727	97° 10′53″	

土地の形状

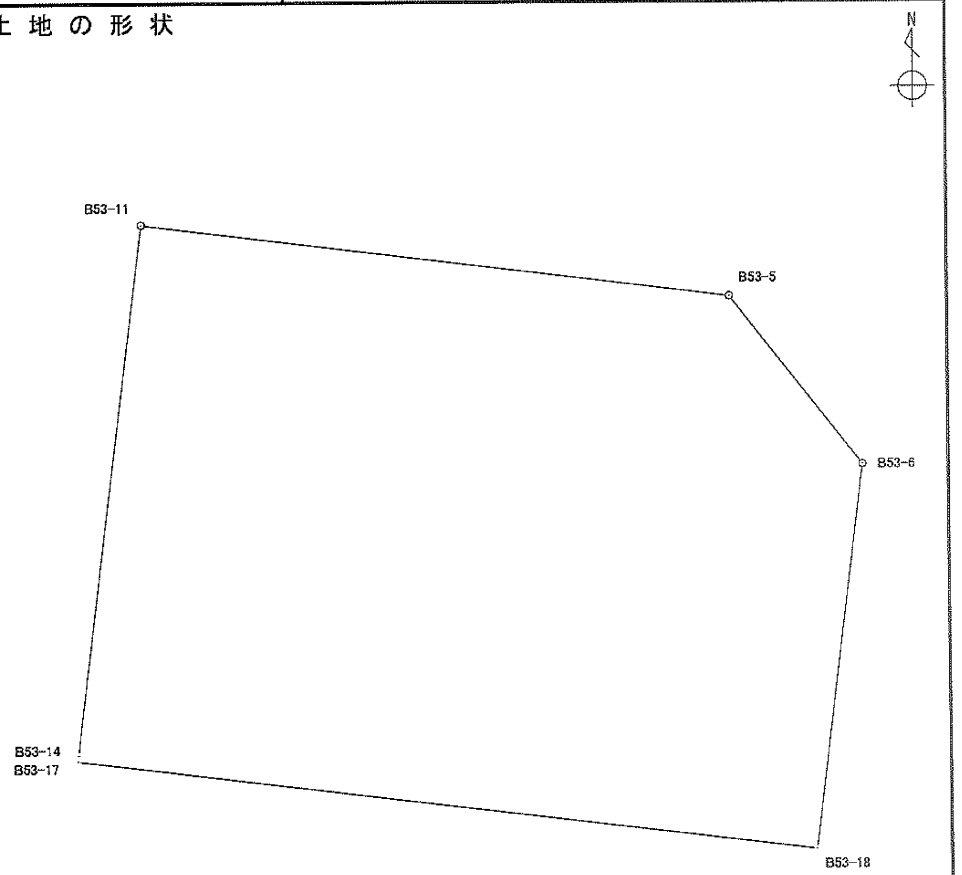

縮尺：任意

面積算出公式

$$A = \frac{1}{2} \Sigma X_n \times (Y_{n+1} - Y_{n-1})$$

面　積	210.6396080 ㎡	地　　目	宅地
地　積	210.63 ㎡	備　　考	

座標面積計算書

世界測地系
平成 18 年 8 月 1 日

地　　番	46番地3
土地の所在	宇都宮市元今泉2丁目

境界点	X 座標	Y 座標	辺長	方向角	備考
B53-17	62827.367	6238.704	17.264	97° 15′27″	
B53-18	62825.186	6255.830	2.440	187° 20′47″	
B53-26	62822.766	6255.518	17.261	277° 15′20″	
B53-27	62824.946	6238.395	2.441	7° 16′25″	

土地の形状

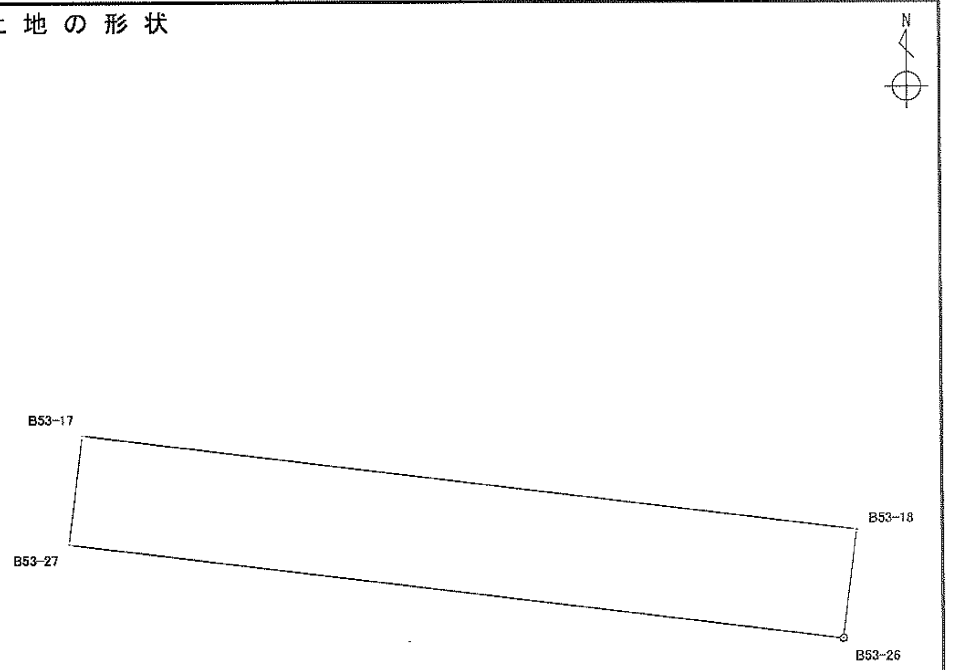

縮尺：任意

面積算出公式

$$A = \frac{1}{2} \Sigma X_n \times (Y_{n+1} - Y_{n-1})$$

面　積	42.1268975 ㎡	地　　目	宅地
地　積	42.12 ㎡	備　　考	

座標面積計算書

世界測地系
平成18年 8月 1日

地　　番	46番地4
土地の所在	宇都宮市元今泉2丁目

境界点	X座標	Y座標	辺長	方向角	備考
B53-26	62822.766	6255.518	2.441	187° 15′01″	
B53-23	62820.345	6255.210	17.258	277° 15′13″	
B53-22	62822.524	6238.090	2.441	7° 10′39″	
B53-27	62824.946	6238.395	17.261	97° 15′20″	

土地の形状



縮尺：任意

面積算出公式

$$A = \frac{1}{2} \Sigma X_n \times (Y_{n+1} - Y_{n-1})$$

面　積	42.1277290 ㎡	地　　目	宅地
地　積	42.12 ㎡	備　　考	

座標面積計算書

世界測地系
平成 18 年 8 月 1 日

地　　番	４６番地５
土地の所在	宇都宮市元今泉２丁目

境界点	X 座標	Y 座標	辺長	方向角	備考
B53-12	62811.820	6254.124	17.247	277° 12′04″	
B53-15	62813.982	6237.013	8.610	7° 11′10″	
B53-22	62822.524	6238.090	17.258	97° 15′13″	
B53-23	62820.345	6255.210	8.594	187° 15′35″	

土地の形状

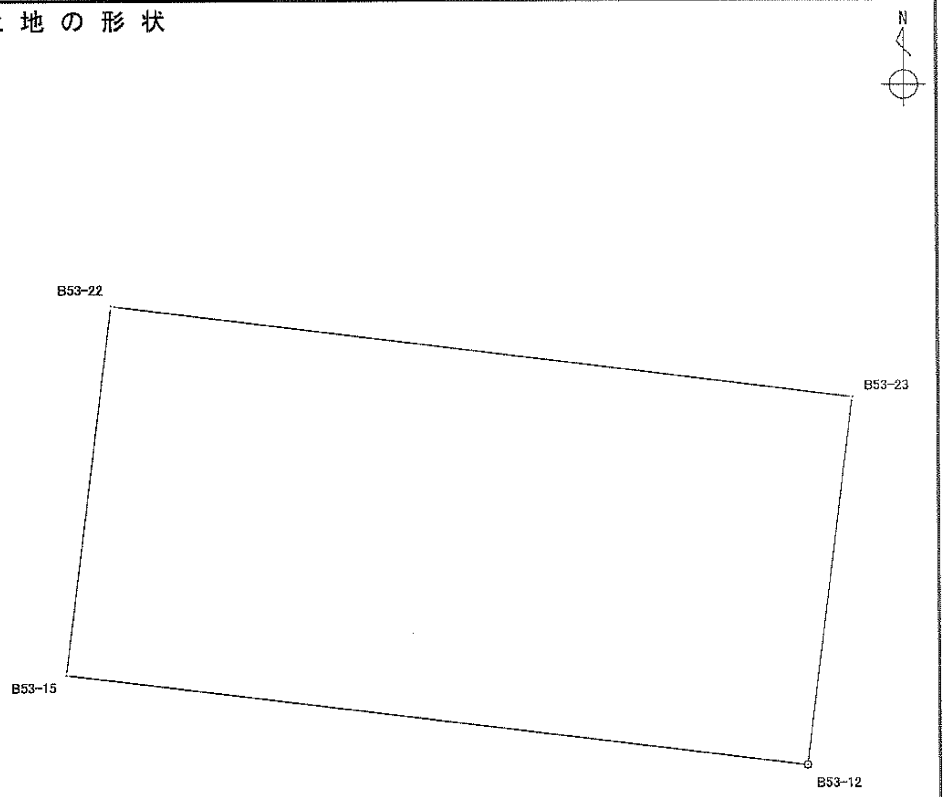

縮尺：任意

面積算出公式

$$A = \frac{1}{2} \Sigma X_n \times (Y_{n+1} - Y_{n-1})$$

面　積	148.4025150 ㎡	地　　目	宅地
地　積	148.40 ㎡	備　　考	

座標面積計算書

世界測地系
平成 18 年 8 月 1 日

地　　番	４６番地６
土地の所在	宇都宮市元今泉２丁目

境界点	X 座標	Y 座標	辺長	方向角	備考
B53-7	62799.441	6252.548	3.050	232° 02′39″	
B53-8	62797.565	6250.143	16.843	277° 15′30″	
B53-13	62799.693	6233.435	14.627	7° 17′23″	
B53-16	62814.202	6235.291	1.736	97° 16′50″	
B53-15	62813.982	6237.013	17.247	97° 12′04″	
B53-12	62811.820	6254.124	12.479	187° 15′20″	

土地の形状

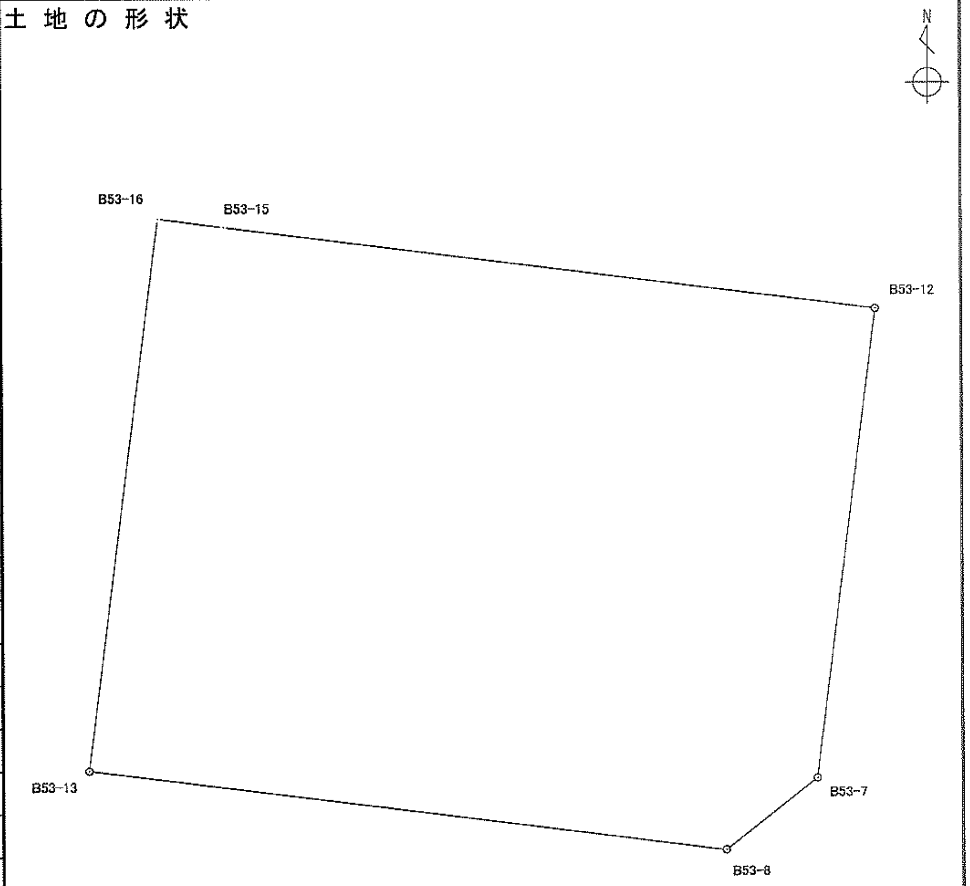

縮尺：任意

面積算出公式

$$A = \frac{1}{2} \Sigma X_n \times (Y_{n+1} - Y_{n-1})$$

面　積	275.5432800 ㎡	地　目	宅地
地　積	275.54 ㎡	備　考	

座標面積計算書

世界測地系
平成 18 年 8 月 1 日

地　　番	46番地7
土地の所在	宇都宮市元今泉2丁目

境界点	X 座標	Y 座標	辺長	方向角	備考
B53-1	62802.076	6214.733	3.016	321° 59′24″	
B53-2	62804.452	6212.876	12.496	7° 16′24″	
B53-9	62816.847	6214.458	21.000	97° 14′08″	
B53-16	62814.202	6235.291	14.627	187° 17′23″	
B53-13	62799.693	6233.435	18.853	277° 15′41″	

土地の形状

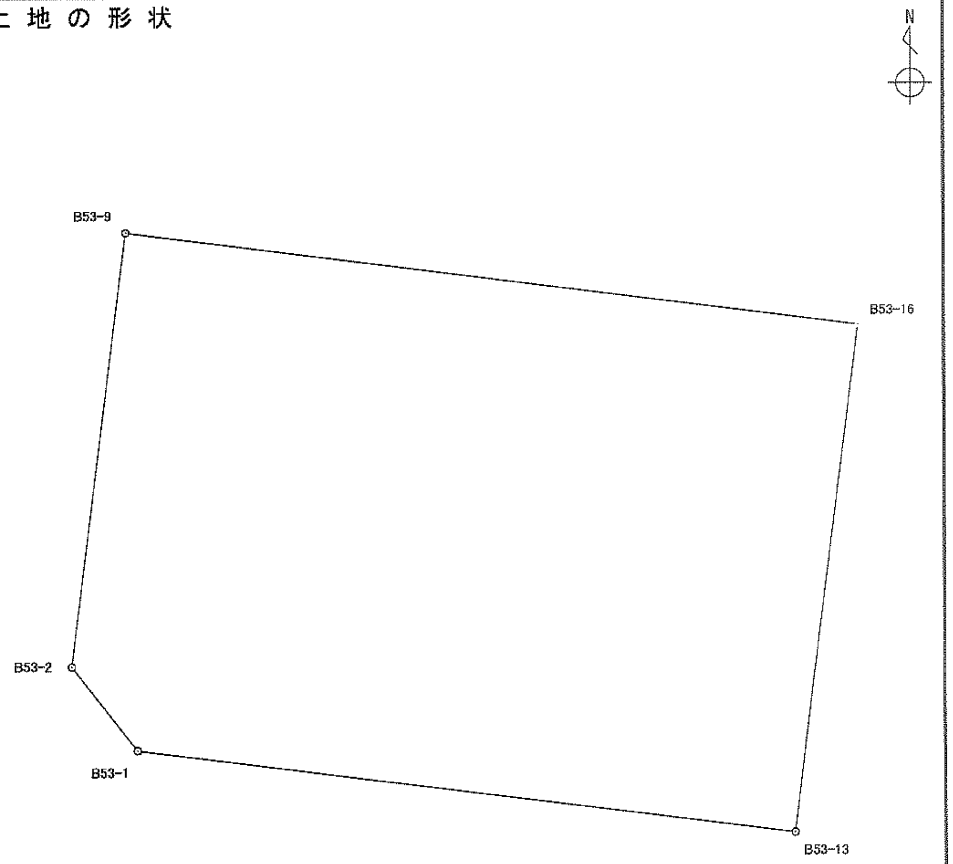

縮尺：任意

面積算出公式

$$A = \frac{1}{2} \Sigma X_n \times (Y_{n+1} - Y_{n-1})$$

面　積	304.7716905 ㎡	地　目	宅地
地　積	304.77 ㎡	備　考	

座標面積計算書

世界測地系
平成 18 年 8 月 1 日

地　　番	４６番地８
土地の所在	宇都宮市元今泉２丁目

境界点	X 座標	Y 座標	辺長	方向角	備考
B53-9	62816.847	6214.458	13.620	7° 14′33″	
B53-10	62830.358	6216.175	22.726	97° 14′05″	
B53-14	62827.496	6238.720	0.130	187° 04′13″	
B53-17	62827.367	6238.704	2.441	187° 16′25″	
B53-27	62824.946	6238.395	2.441	187° 10′39″	
B53-22	62822.524	6238.090	8.610	187° 11′10″	
B53-15	62813.982	6237.013	1.736	277° 16′50″	
B53-16	62814.202	6235.291	21.000	277° 14′08″	

土地の形状

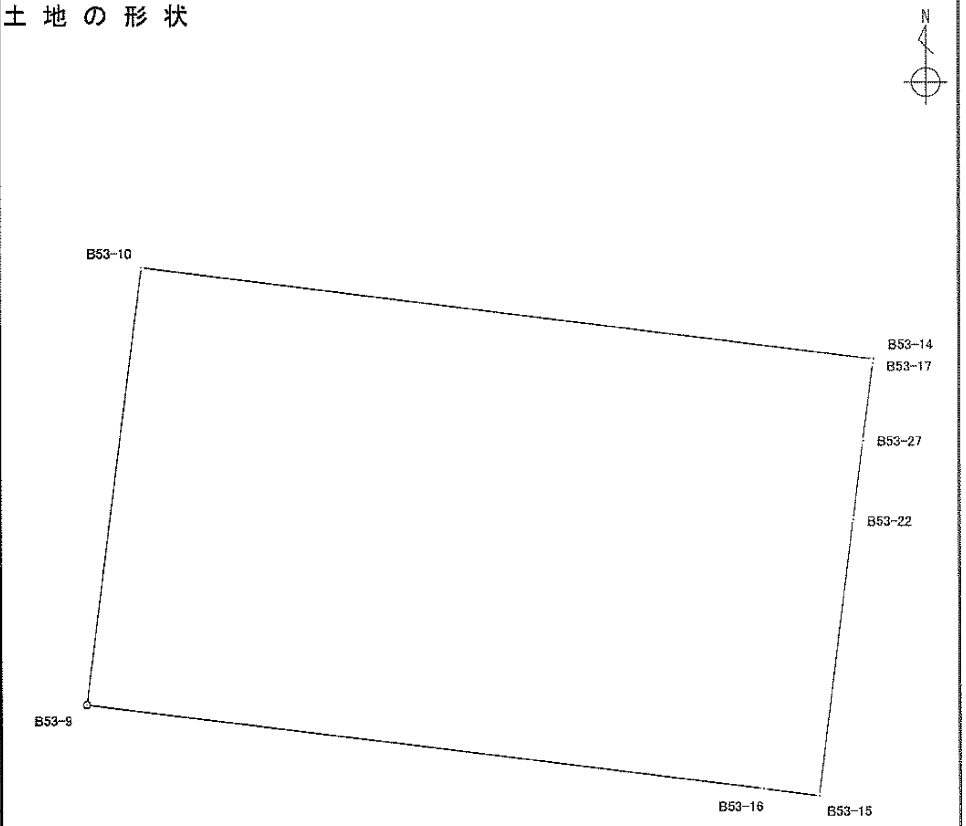

縮尺：任意

面積算出公式

$$A = \frac{1}{2} \Sigma X_n \times (Y_{n+1} - Y_{n-1})$$

面　積	309.5774565 ㎡	地　目	宅地
地　積	309.57 ㎡	備　考	

元今泉2丁目

47　番地

座標面積計算書

世界測地系
平成18年 8月 1日

地　　番	４７番地１
土地の所在	宇都宮市元今泉２丁目

境界点	X座標	Y座標	辺長	方向角	備考
B54-3	62832.000	6265.768	4.999	52° 04′07″	
B54-4	62835.073	6269.711	12.967	97° 14′36″	
B54-20	62833.438	6282.575	19.406	187° 12′41″	
B54-50	62814.186	6280.139	0.278	189° 05′25″	
B54-49	62813.911	6280.095	16.486	277° 15′06″	
B54-19	62815.992	6263.741	16.136	7° 13′00″	

土地の形状

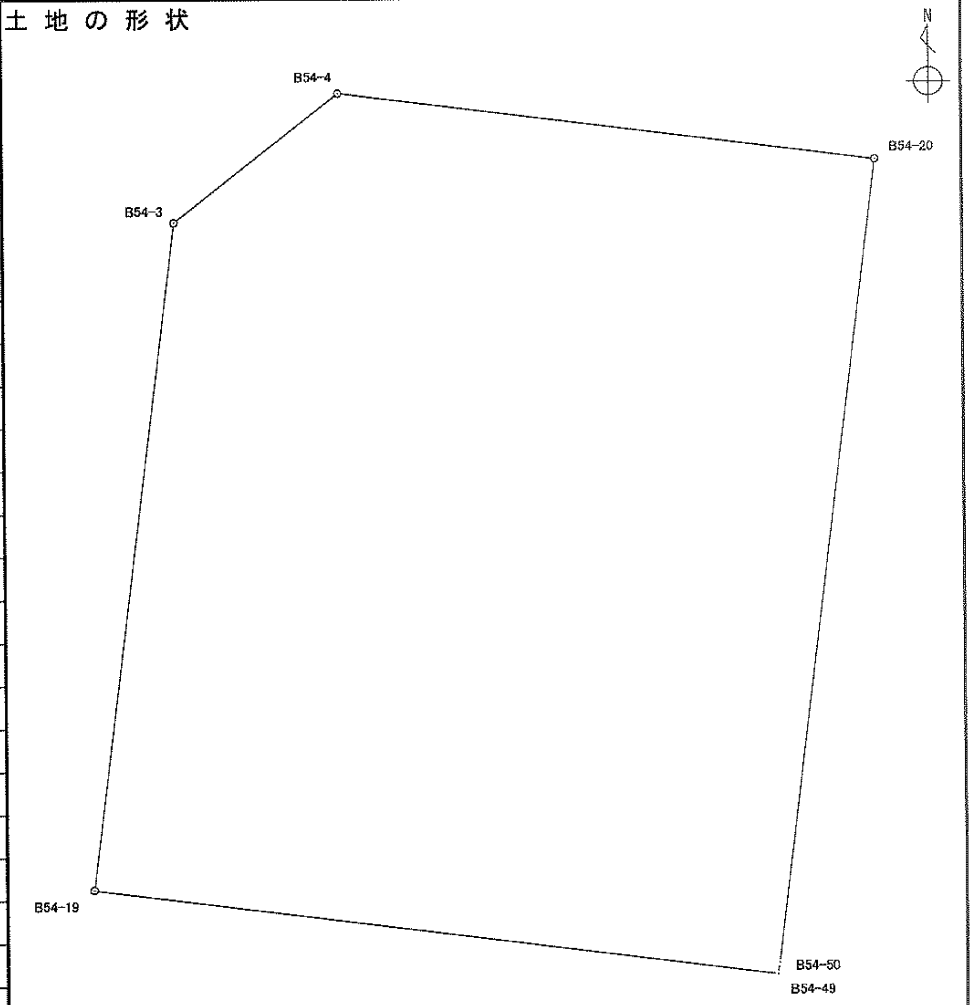

縮尺：任意

面積算出公式

$$A = \frac{1}{2} \Sigma X_n \times (Y_{n+1} - Y_{n-1})$$

面　積	318.3960665 ㎡	地　　目	宅地
地　積	318.39 ㎡	備　　考	

座標面積計算書

世界測地系
平成18年 8月 1日

地　　番	47番地2
土地の所在	宇都宮市元今泉2丁目

境界点	X座標	Y座標	辺長	方向角	備考
B54-20	62833.438	6282.575	11.829	97° 12′24″	
B54-21	62831.954	6294.311	19.405	187° 15′44″	
B54-51	62812.705	6291.858	11.812	277° 12′09″	
B54-50	62814.186	6280.139	19.406	7° 12′41″	

土地の形状

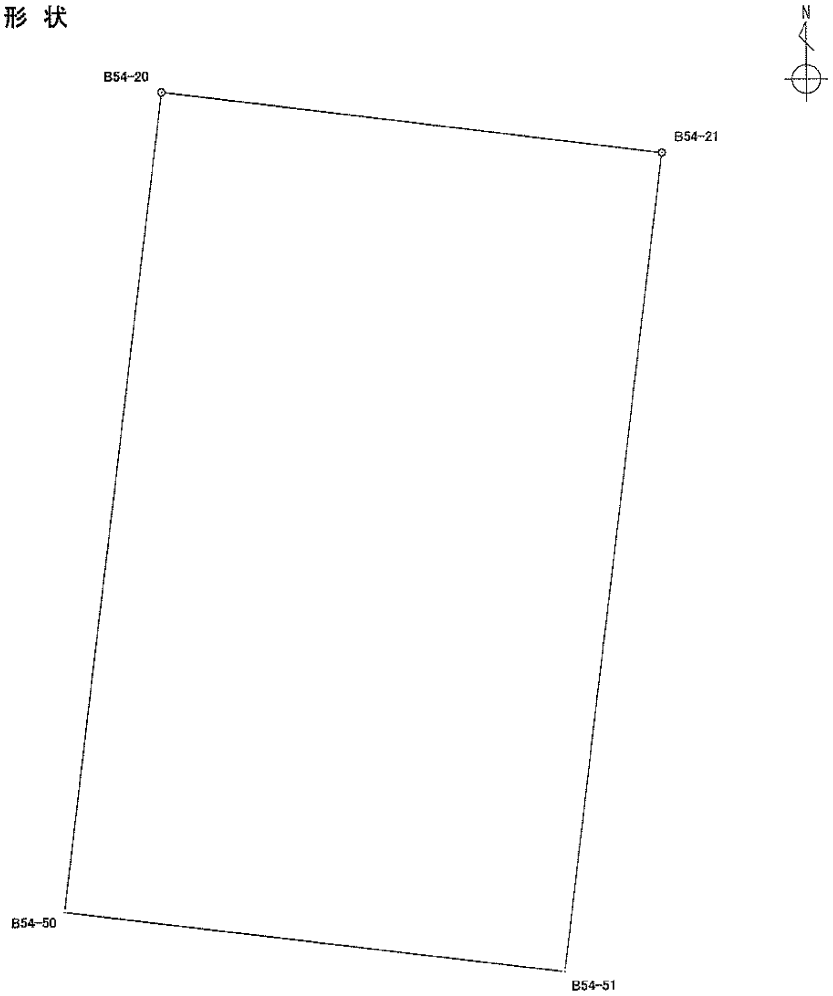

縮尺：任意

面積算出公式

$$A = \frac{1}{2} \Sigma X_n \times (Y_{n+1} - Y_{n-1})$$

面　積	229.3842100 ㎡	地　　目	宅地
地　積	229.38 ㎡	備　　考	

座標面積計算書

世界測地系
平成 18 年 8 月 1 日

地　　番	４７番地３
土地の所在	宇都宮市元今泉２丁目

境界点	X 座標	Y 座標	辺長	方向角	備考
B54-21	62831.954	6294.311	8.127	97° 10′30″	
B54-5	62830.939	6302.374	4.990	142° 18′37″	
B54-6	62826.990	6305.425	15.887	187° 16′46″	
B54-22	62811.231	6303.412	11.648	277° 16′13″	
B54-51	62812.705	6291.858	19.405	7° 15′44″	

土地の形状

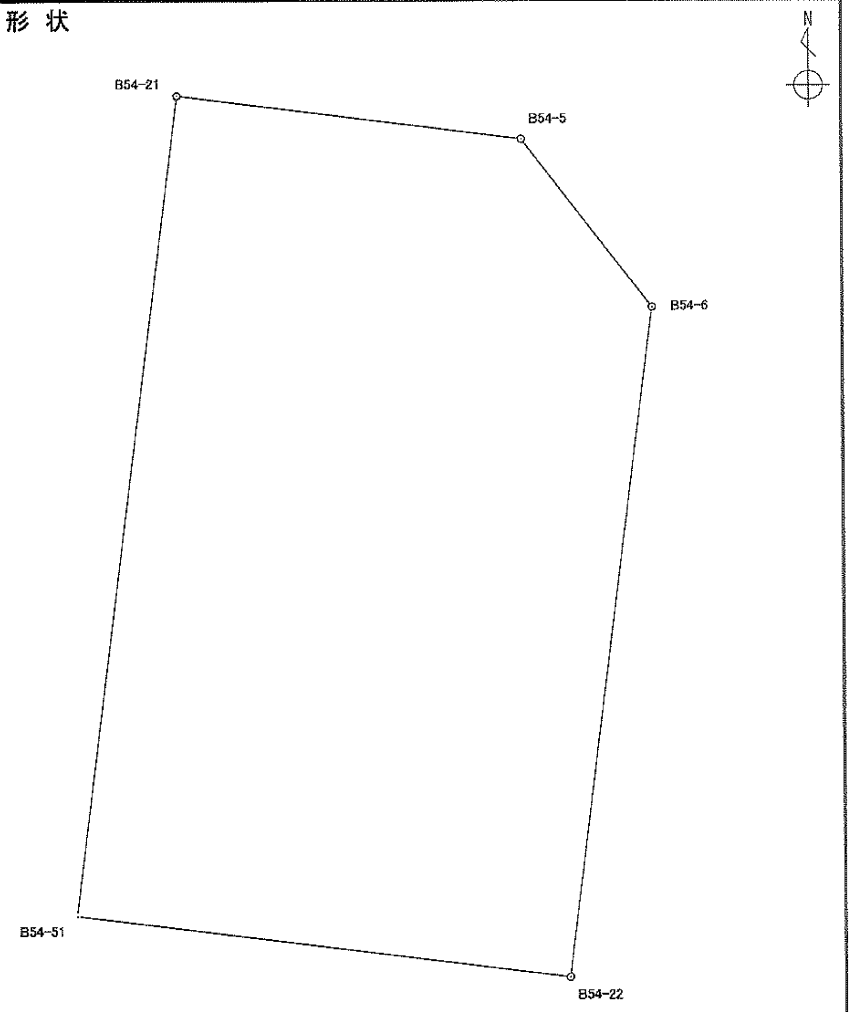

縮尺：任意

面積算出公式

$$A = \frac{1}{2} \Sigma X_n \times (Y_{n+1} - Y_{n-1})$$

面　積	219.9503740 ㎡	地　　目	宅地
地　積	219.95 ㎡	備　　考	

座標面積計算書

世界測地系
平成 18 年 8 月 1 日

地　　番	４７番地４
土地の所在	宇都宮市元今泉２丁目

境界点	X 座標	Y 座標	辺長	方向角	備考
B54-50	62814.186	6280.139	11.812	97° 12′09″	
B54-51	62812.705	6291.858	11.648	97° 16′13″	
B54-22	62811.231	6303.412	1.874	187° 14′06″	
B54-23	62809.372	6303.176	23.468	277° 14′19″	
B54-47	62812.329	6279.895	1.595	7° 12′19″	
B54-49	62813.911	6280.095	0.278	9° 05′25″	

土地の形状

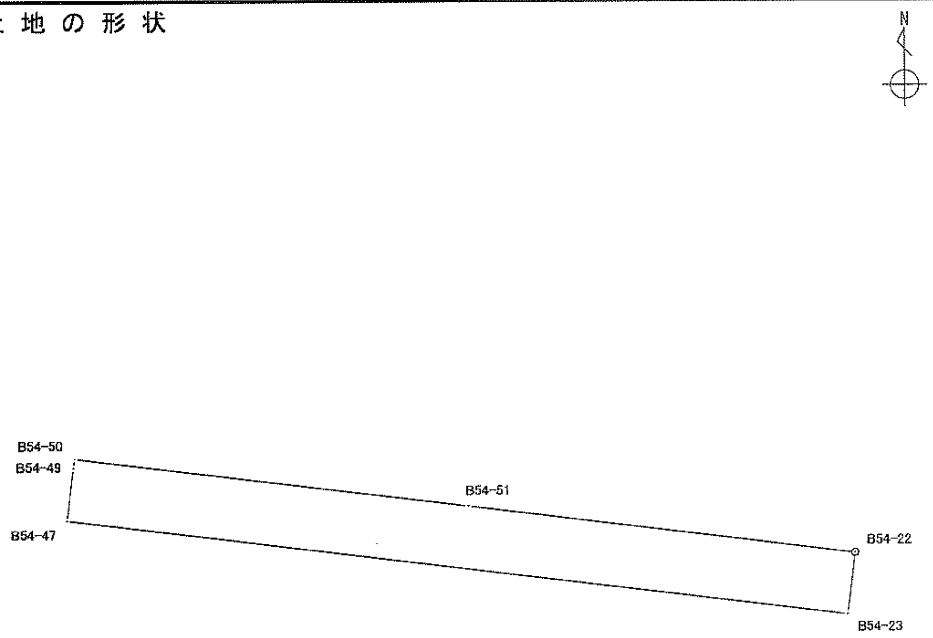

縮尺：任意

面積算出公式

$$A = \frac{1}{2} \Sigma X_n \times (Y_{n+1} - Y_{n-1})$$

面　積	44.0465760 ㎡	地　　目	畑
地　積	44.04 ㎡	備　　考	

座標面積計算書

世界測地系
平成 18 年 8 月 1 日

地　　番	４７番地５
土地の所在	宇都宮市元今泉２丁目

境界点	X 座標	Y 座標	辺長	方向角	備考
B54-47	62812.329	6279.895	23.468	97° 14′19″	
B54-23	62809.372	6303.176	36.904	187° 14′25″	
B54-24	62772.762	6298.525	23.473	277° 15′07″	
B54-44	62775.725	6275.240	4.521	7° 18′27″	
B54-45	62780.209	6275.815	20.140	7° 15′34″	
B54-46	62800.188	6278.360	12.238	7° 12′21″	

土地の形状

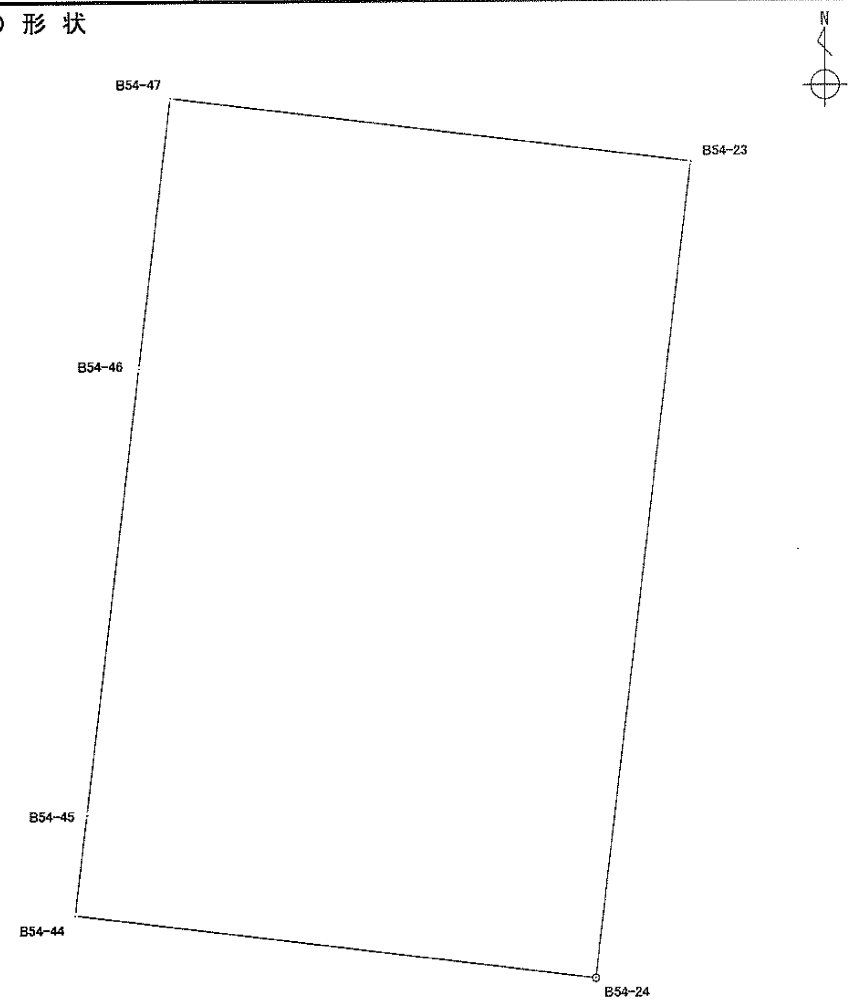

縮尺：任意

面積算出公式

$$A = \frac{1}{2} \Sigma X_n \times (Y_{n+1} - Y_{n-1})$$

面　積	865.8909810 ㎡	地　　目	畑
地　積	865.89 ㎡	備　　考	

座標面積計算書

世界測地系
平成 18 年 8 月 1 日

地　　番	４７番地６
土地の所在	宇都宮市元今泉２丁目

境界点	X 座標	Y 座標	辺長	方向角	備考
B54-44	62775.725	6275.240	23.473	97° 15′07″	
B54-24	62772.762	6298.525	12.513	187° 14′09″	
B54-25	62760.349	6296.949	23.475	277° 15′31″	
B54-41	62763.315	6273.662	4.157	7° 17′02″	
B54-42	62767.438	6274.189	8.353	7° 13′41″	

土地の形状

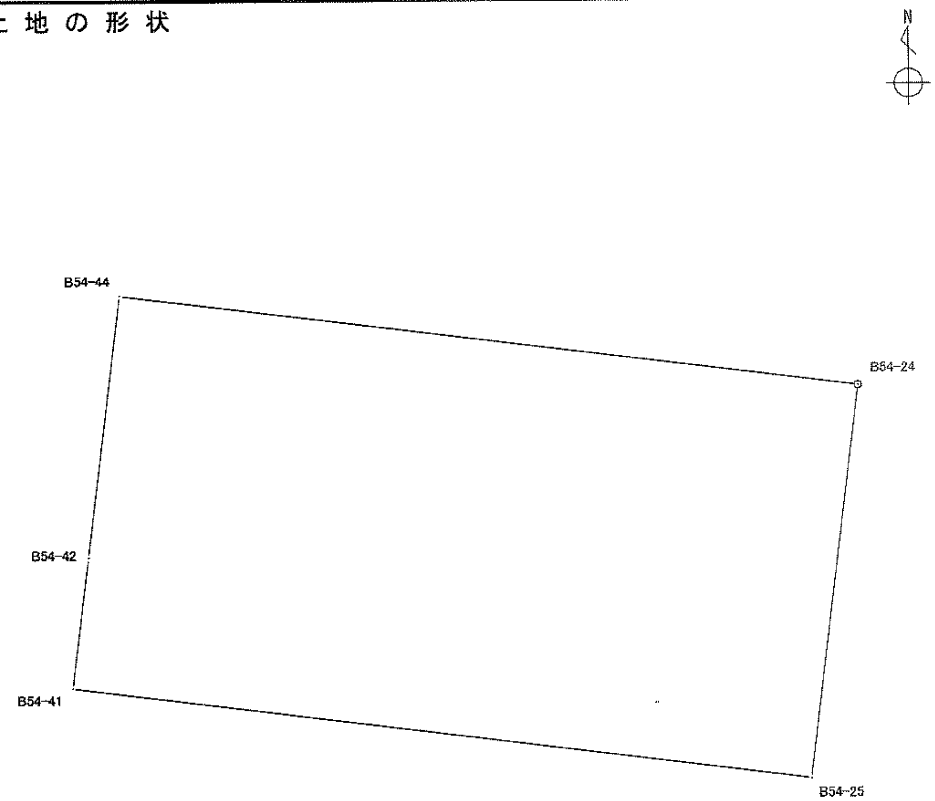

縮尺：任意

面積算出公式

$$A = \frac{1}{2} \Sigma X_n \times (Y_{n+1} - Y_{n-1})$$

面　積	293.6722175 ㎡	地　　目	畑
地　積	293.67 ㎡	備　　考	

座標面積計算書

世界測地系
平成18年 8月 1日

地　　番	47番地7
土地の所在	宇都宮市元今泉2丁目

境界点	X座標	Y座標	辺長	方向角	備考
B54-41	62763.315	6273.662	23.475	97° 15′31″	
B54-25	62760.349	6296.949	2.923	187° 13′55″	
B54-26	62757.449	6296.581	23.478	277° 15′27″	
B54-40	62760.415	6273.291	2.924	7° 17′25″	

土地の形状

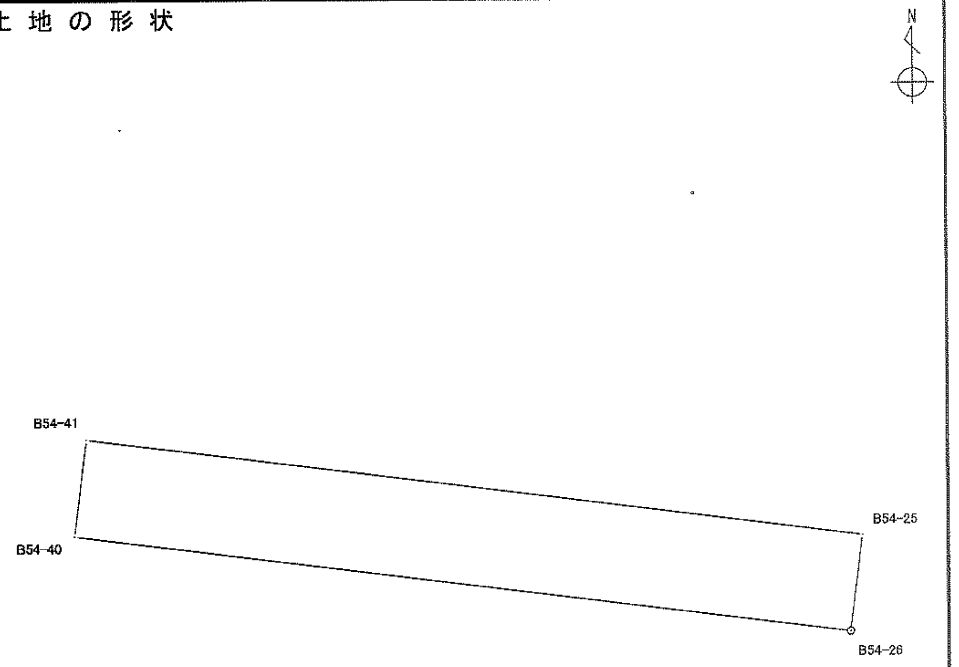

縮尺：任意

面積算出公式

$$A = \frac{1}{2} \Sigma X_n \times (Y_{n+1} - Y_{n-1})$$

面　積	68.6325870 ㎡	地　目	畑
地　積	68.63 ㎡	備　考	

座標面積計算書

世界測地系
平成18年 8月 1日

地番	47番地8
土地の所在	宇都宮市元今泉2丁目

境界点	X座標	Y座標	辺長	方向角	備考
B54-40	62760.415	6273.291	23.478	97° 15′27″	
B54-26	62757.449	6296.581	24.175	187° 12′18″	
B54-27	62733.465	6293.549	12.303	277° 14′16″	
B54-37	62735.015	6281.344	9.308	7° 17′43″	
B54-38	62744.248	6282.526	11.178	277° 12′18″	
B54-39	62745.650	6271.436	14.881	7° 09′39″	

土地の形状

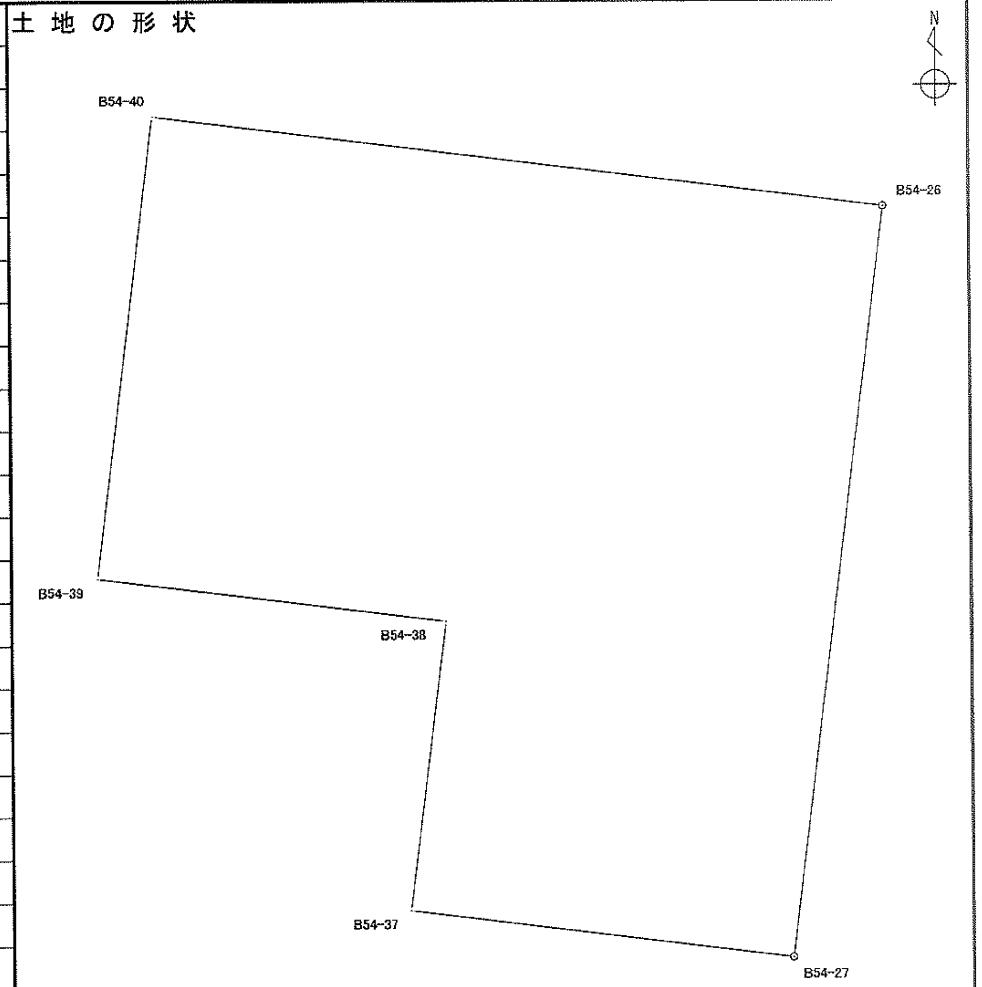

縮尺：任意

面積算出公式

$$A = \frac{1}{2} \Sigma X_n \times (Y_{n+1} - Y_{n-1})$$

面積	463.5367665 ㎡	地目	宅地
地積	463.53 ㎡	備考	

座標面積計算書

世界測地系
平成 18 年 8 月 1 日

地　　番	４７番地９
土地の所在	宇都宮市元今泉２丁目

境界点	X 座標	Y 座標	辺長	方向角	備考
B54-37	62735.015	6281.344	12.303	97° 14′16″	
B54-27	62733.465	6293.549	14.174	187° 13′06″	
B54-29	62719.403	6291.768	12.308	277° 12′56″	
B54-34	62720.949	6279.557	6.111	7° 15′27″	
B54-35	62727.011	6280.329	8.068	7° 13′38″	

土地の形状

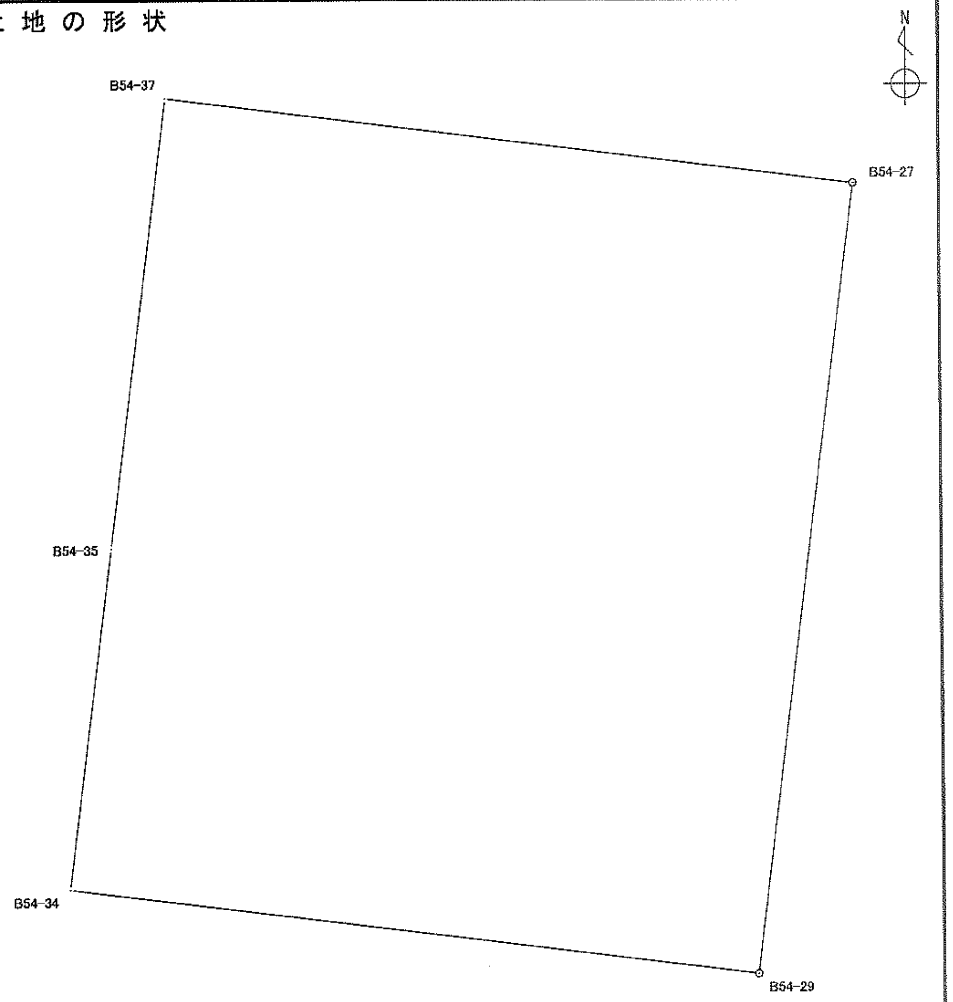

縮尺：任意

面積算出公式

$$A = \frac{1}{2} \Sigma X_n \times (Y_{n+1} - Y_{n-1})$$

面　積	174.4418650 ㎡	地　　目	宅地
地　積	174.44 ㎡	備　　考	

座標面積計算書

世界測地系
平成18年 8月 1日

地番	47番地10
土地の所在	宇都宮市元今泉2丁目

境界点	X座標	Y座標	辺長	方向角	備考
B54-34	62720.949	6279.557	12.308	97° 12′56″	
B54-29	62719.403	6291.768	20.819	187° 15′27″	
B54-30	62698.751	6289.138	12.294	277° 15′43″	
B54-32	62700.305	6276.943	10.405	7° 13′19″	
B54-33	62710.627	6278.251	10.404	7° 12′40″	

土地の形状

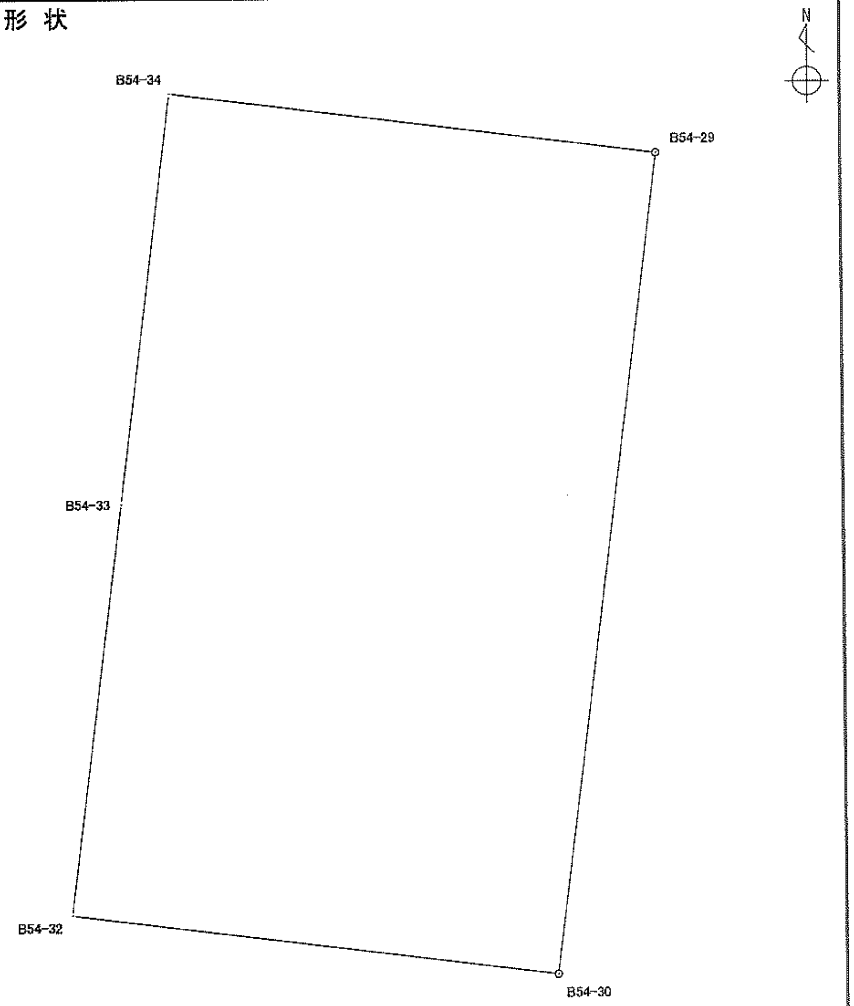

縮尺：任意

面積算出公式

$$A = \frac{1}{2} \Sigma X_n \times (Y_{n+1} - Y_{n-1})$$

面積	256.0213220 ㎡	地目	宅地
地積	256.02 ㎡	備考	

座標面積計算書

地　　番	４７番地１１
土地の所在	宇都宮市元今泉２丁目

世界測地系
平成 18 年 8 月 1 日

境界点	X 座標	Y 座標	辺長	方向角	備考
B54-10	62703.783	6249.485	27.677	97° 13′08″	
B54-32	62700.305	6276.943	12.294	97° 15′43″	
B54-30	62698.751	6289.138	26.562	187° 14′28″	
B54-31	62672.401	6285.790	39.976	277° 14′19″	
B54-9	62677.438	6246.133	26.557	7° 15′04″	

土地の形状

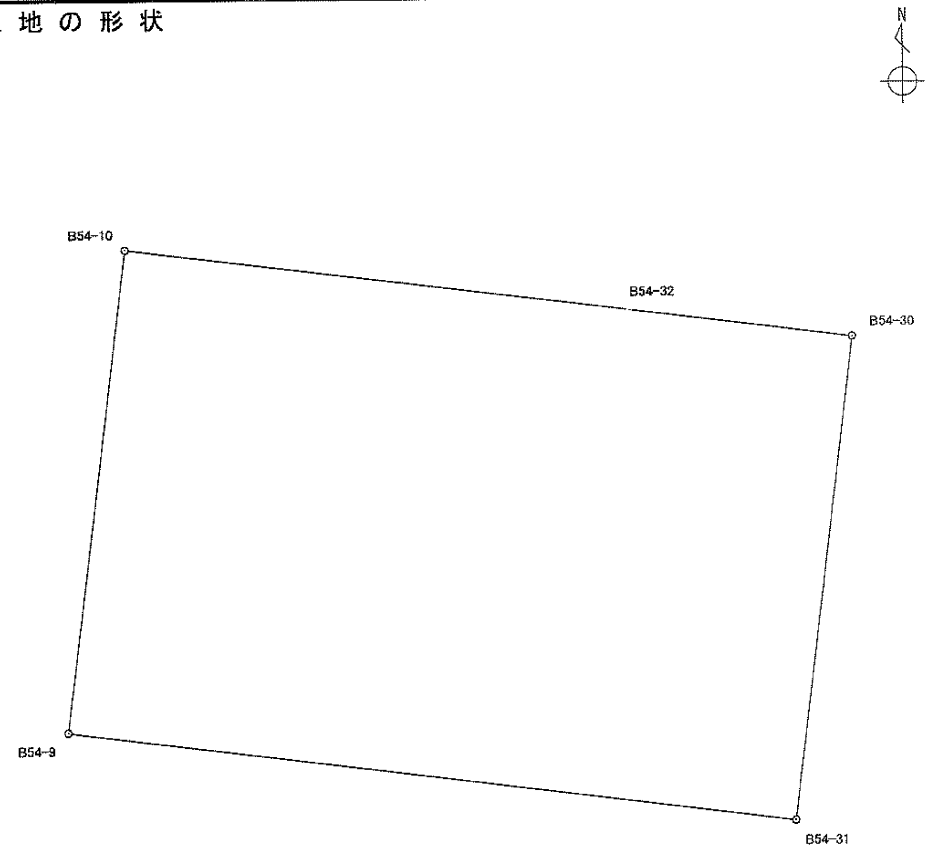

縮尺：任意

面積算出公式

$$A = \frac{1}{2} \Sigma X_n \times (Y_{n+1} - Y_{n-1})$$

面　積	1061.8034485 ㎡	地　目	宅地
地　積	1061.80 ㎡	備　考	

座標面積計算書

世界測地系
平成 18 年 8 月 1 日

地　　番	４７番地１２
土地の所在	宇都宮市元今泉２丁目

境界点	X 座標	Y 座標	辺長	方向角	備考
B54-9	62677.438	6246.133	39.976	97° 14′19″	
B54-31	62672.401	6285.790	26.360	187° 12′42″	
B54-7	62646.250	6282.481	5.010	232° 11′32″	
B54-8	62643.179	6278.523	32.909	277° 03′50″	
B54-1	62647.226	6245.864	5.001	322° 04′26″	
B54-2	62651.171	6242.790	26.479	7° 15′11″	

土地の形状

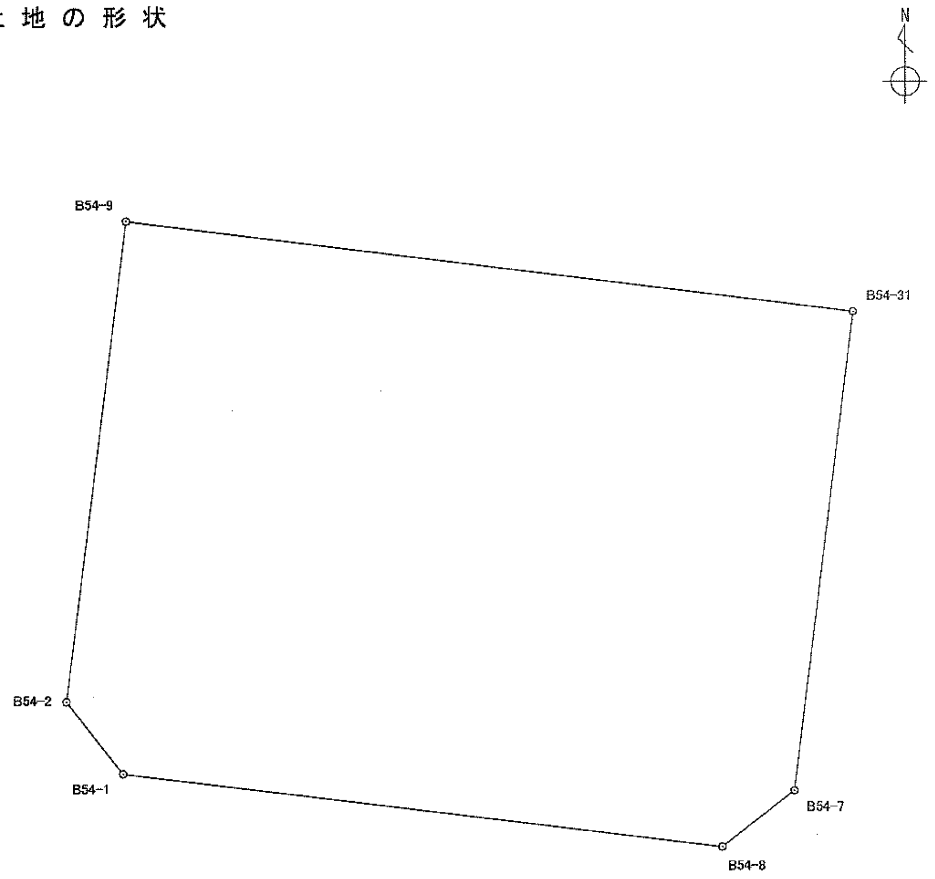

縮尺：任意

面積算出公式

$$A = \frac{1}{2} \Sigma X_n \times (Y_{n+1} - Y_{n-1})$$

面　積	1185.2598480 ㎡	地　目	宅地
地　積	1185.25 ㎡	備　考	

座標面積計算書

世界測地系
平成 18 年 8 月 1 日

地　　番	４７番地１３
土地の所在	宇都宮市元今泉２丁目

境界点	X 座標	Y 座標	辺長	方向角	備考
B54-11	62714.105	6250.796	27.674	97° 13′11″	
B54-33	62710.627	6278.251	10.405	187° 13′19″	
B54-32	62700.305	6276.943	27.677	277° 13′08″	
B54-10	62703.783	6249.485	10.405	7° 14′18″	

土地の形状

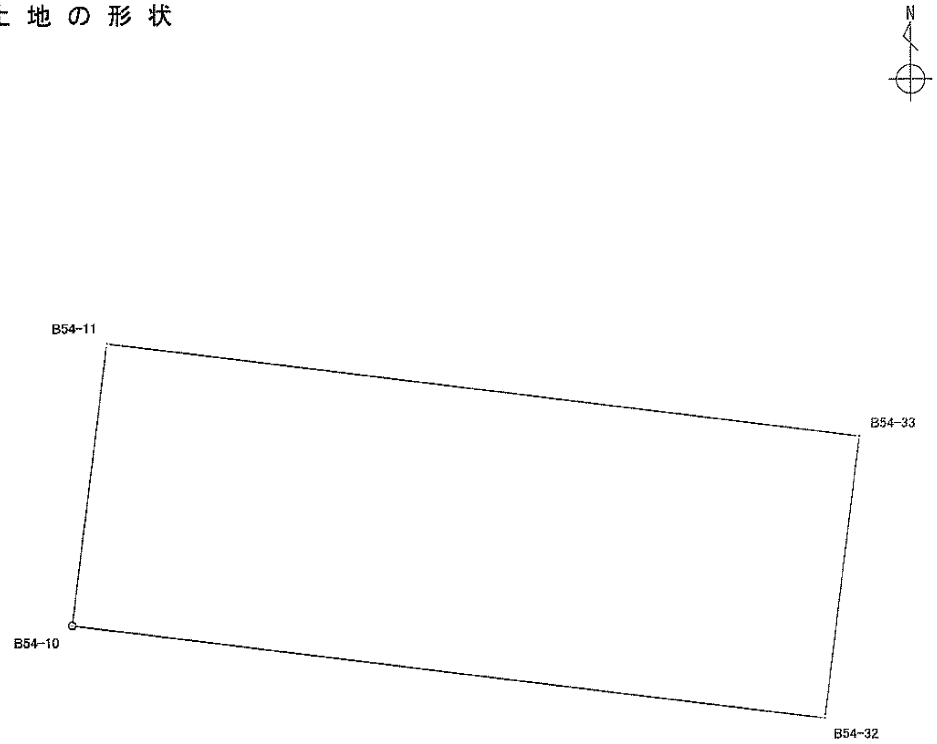

縮尺：任意

面積算出公式

$$A = \frac{1}{2} \Sigma X_n \times (Y_{n+1} - Y_{n-1})$$

面　積	287.9604340 ㎡	地　　目	宅地
地　積	287.96 ㎡	備　　考	

座標面積計算書

世界測地系
平成 18 年 8 月 1 日

地　　番	４７番地１４
土地の所在	宇都宮市元今泉２丁目

境界点	X 座標	Y 座標	辺長	方向角	備考
B54-12	62730.488	6252.878	27.670	97° 13′08″	
B54-35	62727.011	6280.329	6.111	187° 15′27″	
B54-34	62720.949	6279.557	10.404	187° 12′40″	
B54-33	62710.627	6278.251	27.674	277° 13′11″	
B54-11	62714.105	6250.796	16.515	7° 14′33″	

土地の形状

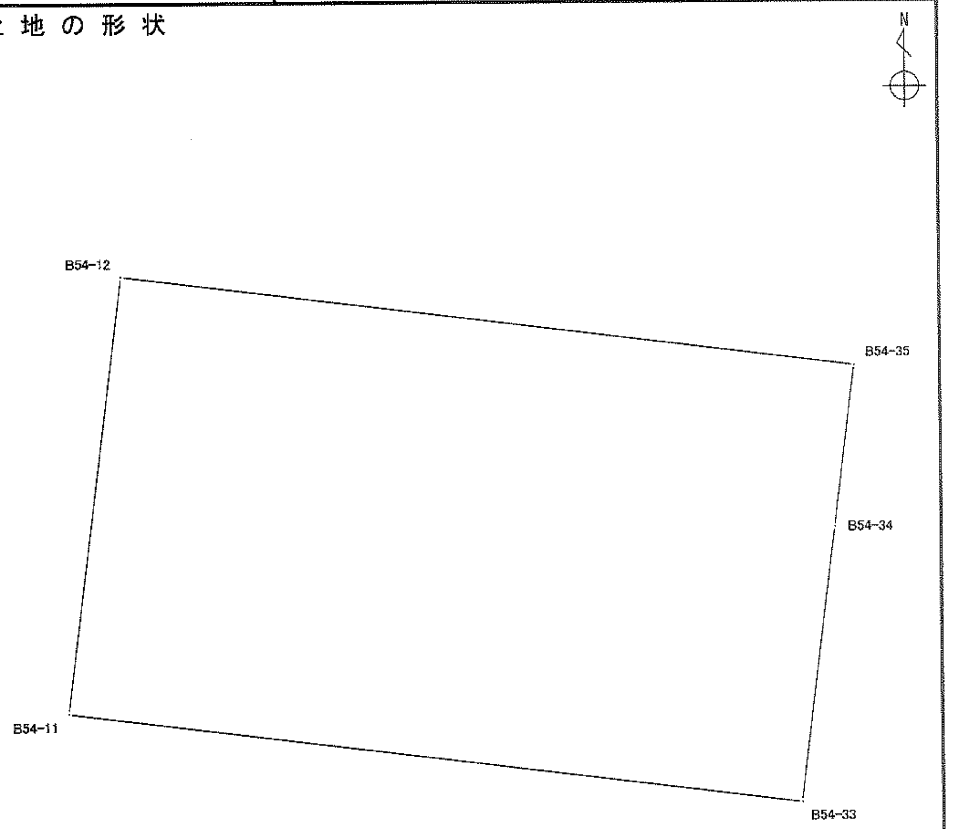

縮尺：任意

面積算出公式

$$A = \frac{1}{2} \Sigma X_n \times (Y_{n+1} - Y_{n-1})$$

面　積	456.9836195 ㎡	地　目	宅地
地　積	456.98 ㎡	備　考	

座標面積計算書

地　　番	４７番地１５
土地の所在	宇都宮市元今泉２丁目

世界測地系
平成 18 年 8 月 1 日

境界点	X 座標	Y 座標	辺長	方向角	備考
B54-13	62747.726	6255.068	16.499	97° 13′42″	
B54-39	62745.650	6271.436	11.178	97° 12′18″	
B54-38	62744.248	6282.526	9.308	187° 17′43″	
B54-37	62735.015	6281.344	8.068	187° 13′38″	
B54-35	62727.011	6280.329	27.670	277° 13′08″	
B54-12	62730.488	6252.878	17.377	7° 14′25″	

土地の形状

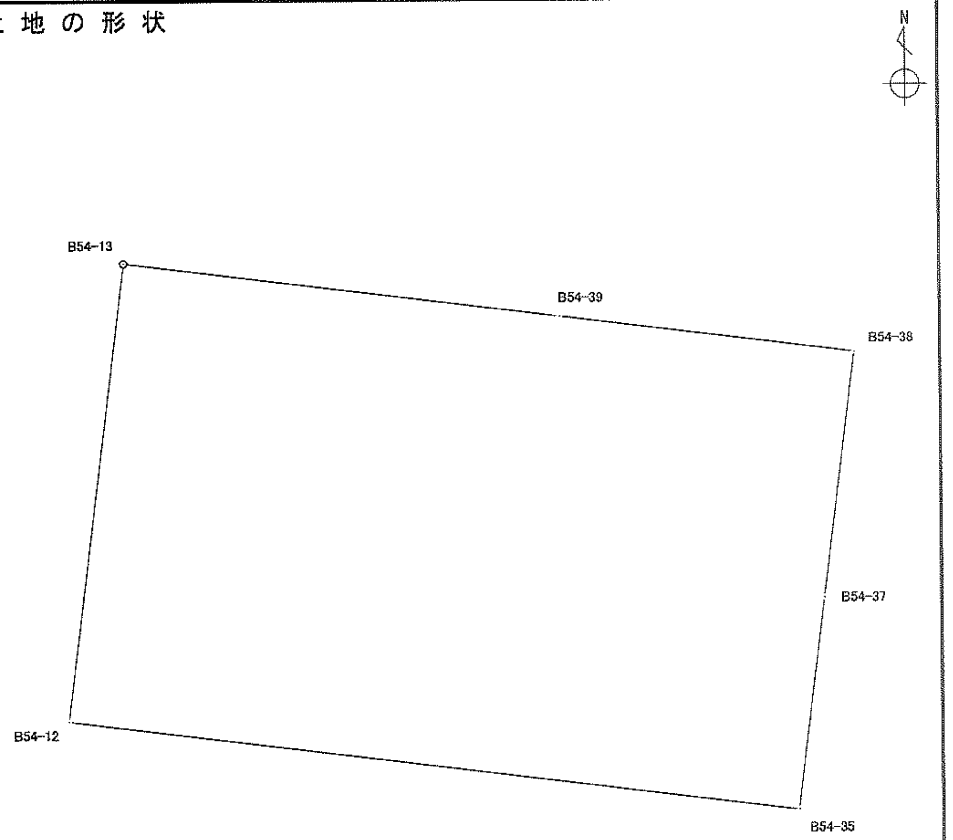

縮尺：任意

面積算出公式

$$A = \frac{1}{2} \Sigma X_n \times (Y_{n+1} - Y_{n-1})$$

面　積	480.7927715 ㎡	地　目	宅地
地　積	480.79 ㎡	備　考	

座標面積計算書

世界測地系
平成 18 年 8 月 1 日

地　　番	４７番地１６
土地の所在	宇都宮市元今泉２丁目

境界点	X 座標	Y 座標	辺長	方向角	備考
B54-39	62745.650	6271.436	16.499	277° 13′42″	
B54-13	62747.726	6255.068	21.955	7° 14′16″	
B54-14	62769.506	6257.834	16.485	97° 12′23″	
B54-42	62767.438	6274.189	4.157	187° 17′02″	
B54-41	62763.315	6273.662	2.924	187° 17′25″	
B54-40	62760.415	6273.291	14.881	187° 09′39″	

土地の形状

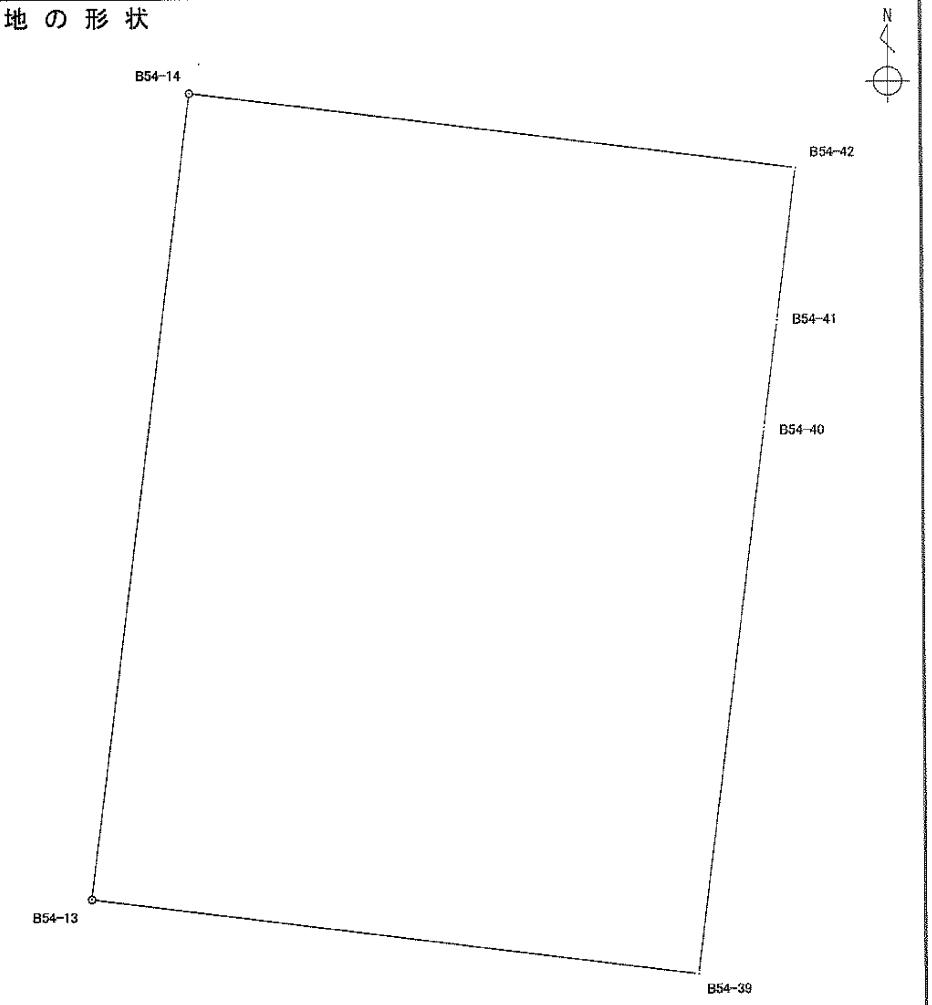

縮尺：任意

面積算出公式

$$A = \frac{1}{2} \Sigma X_n \times (Y_{n+1} - Y_{n-1})$$

面　積	362.0216140 ㎡	地　　目	宅地
地　積	362.02 ㎡	備　　考	

座標面積計算書

世界測地系
平成 18 年 8 月 1 日

地　　番	４７番地１７
土地の所在	宇都宮市元今泉２丁目

境界点	X 座標	Y 座標	辺長	方向角	備考
B54-16	62782.279	6259.455	16.490	97° 12′40″	
B54-45	62780.209	6275.815	4.521	187° 18′27″	
B54-44	62775.725	6275.240	8.353	187° 13′41″	
B54-42	62767.438	6274.189	16.485	277° 12′23″	
B54-14	62769.506	6257.834	12.875	7° 13′58″	

土地の形状

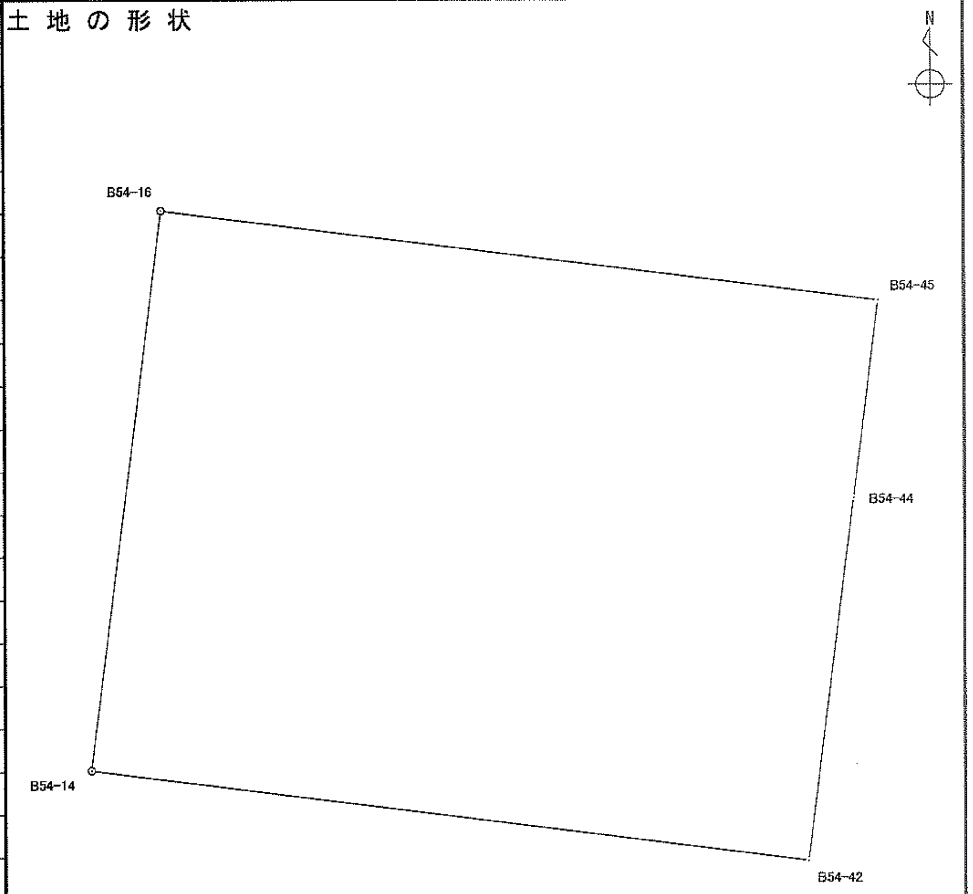

縮尺：任意

面積算出公式

$$A = \frac{1}{2} \Sigma X_n \times (Y_{n+1} - Y_{n-1})$$

面　積	212.2508410 ㎡	地　目	宅地
地　積	212.25 ㎡	備　考	

座標面積計算書

世界測地系
平成 18 年 8 月 1 日

地番	４７番地１８
土地の所在	宇都宮市元今泉２丁目

境界点	X 座標	Y 座標	辺長	方向角	備考
B54-17	62802.251	6262.007	16.483	97° 11′24″	
B54-46	62800.188	6278.360	20.140	187° 15′34″	
B54-45	62780.209	6275.815	16.490	277° 12′40″	
B54-16	62782.279	6259.455	20.134	7° 16′54″	

土地の形状

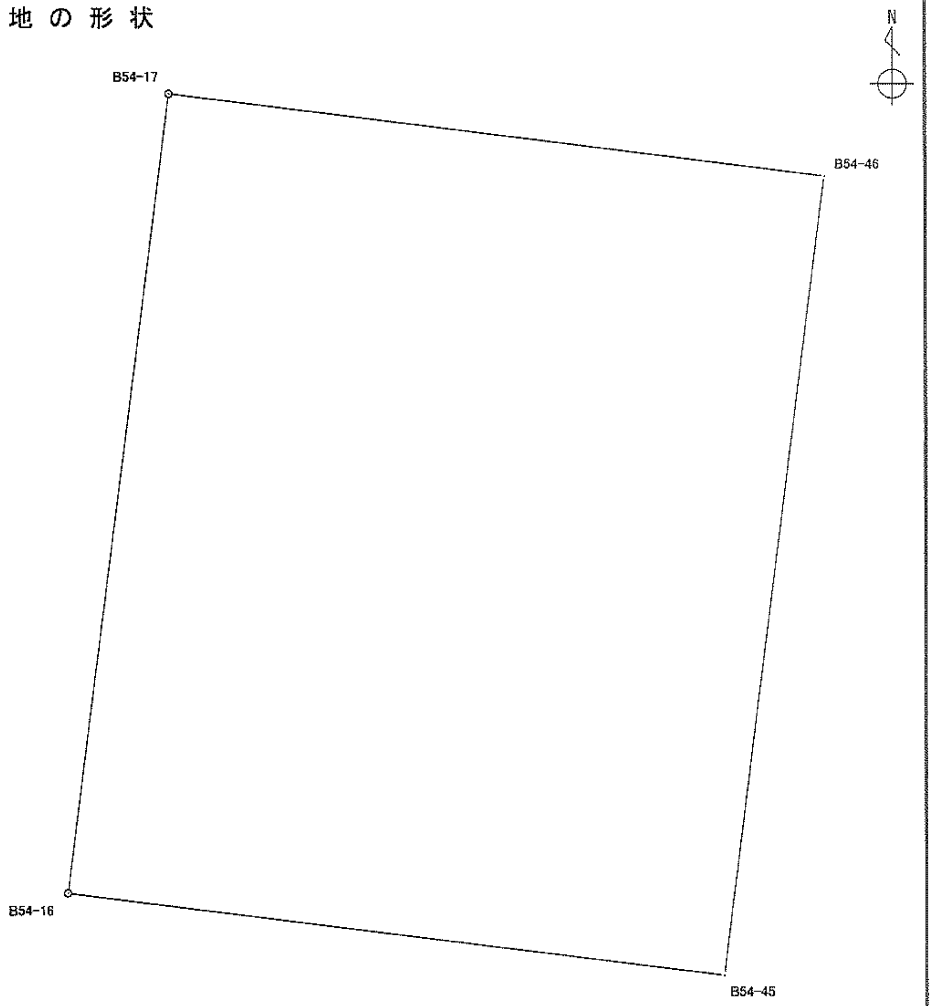

縮尺：任意

面積算出公式

$$A = \frac{1}{2} \Sigma X_n \times (Y_{n+1} - Y_{n-1})$$

面積	331.9957410 ㎡	地目	宅地
地積	331.99 ㎡	備考	

座標面積計算書

世界測地系
平成18年 8月 1日

地番	47番地19
土地の所在	宇都宮市元今泉2丁目

境界点	X座標	Y座標	辺長	方向角	備考
B54-19	62815.992	6263.741	16.486	97° 15′06″	
B54-49	62813.911	6280.095	1.595	187° 12′19″	
B54-47	62812.329	6279.895	12.238	187° 12′21″	
B54-46	62800.188	6278.360	16.483	277° 11′24″	
B54-17	62802.251	6262.007	13.850	7° 11′32″	

土地の形状

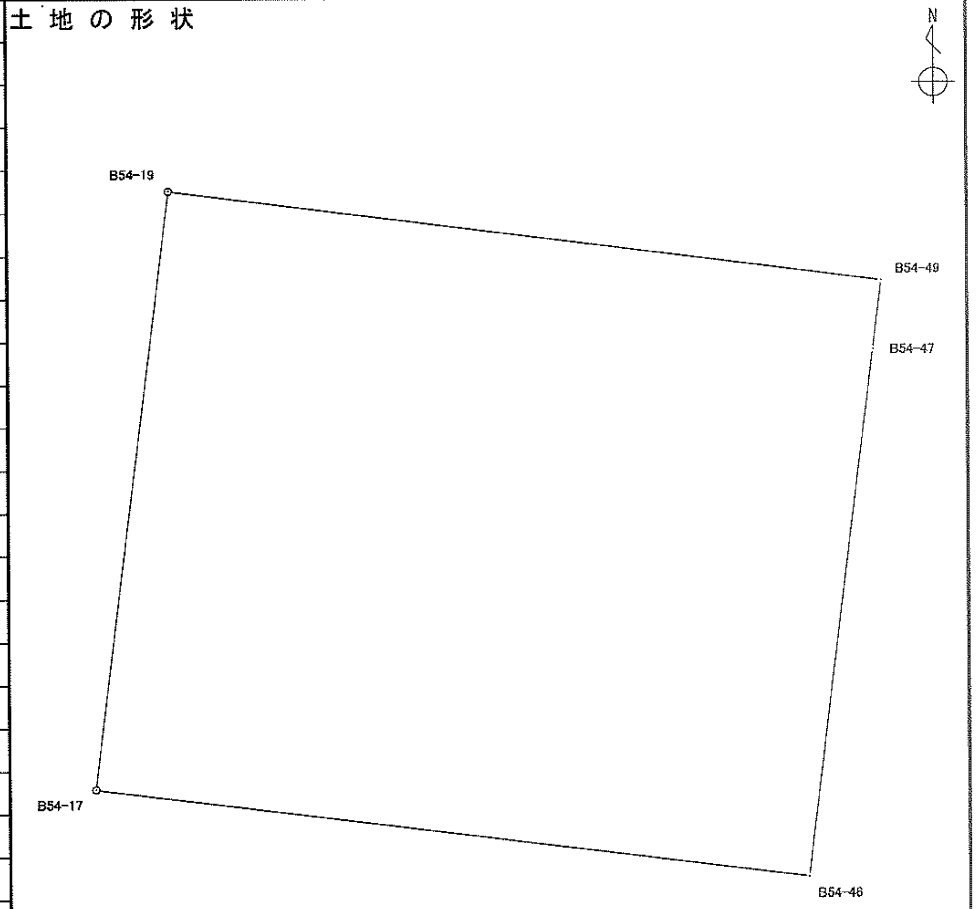

縮尺：任意

面積算出公式

$$A = \frac{1}{2} \Sigma X_n \times (Y_{n+1} - Y_{n-1})$$

面積	228.1602310 ㎡
地積	228.16 ㎡

地目	宅地
備考	