元今泉7丁目

43　番地

座標面積計算書

世界測地系
平成18年 8月 1日

地番	43番地1
土地の所在	宇都宮市元今泉7丁目

境界点	X座標	Y座標	辺長	方向角	備考
B175-21	62902.150	7333.476	23.088	93° 20′49″	
B175-66	62900.802	7356.525	16.108	183° 17′32″	
B175-65	62884.721	7355.600	19.458	273° 14′16″	
B175-48	62885.820	7336.173	16.551	350° 37′19″	

土地の形状

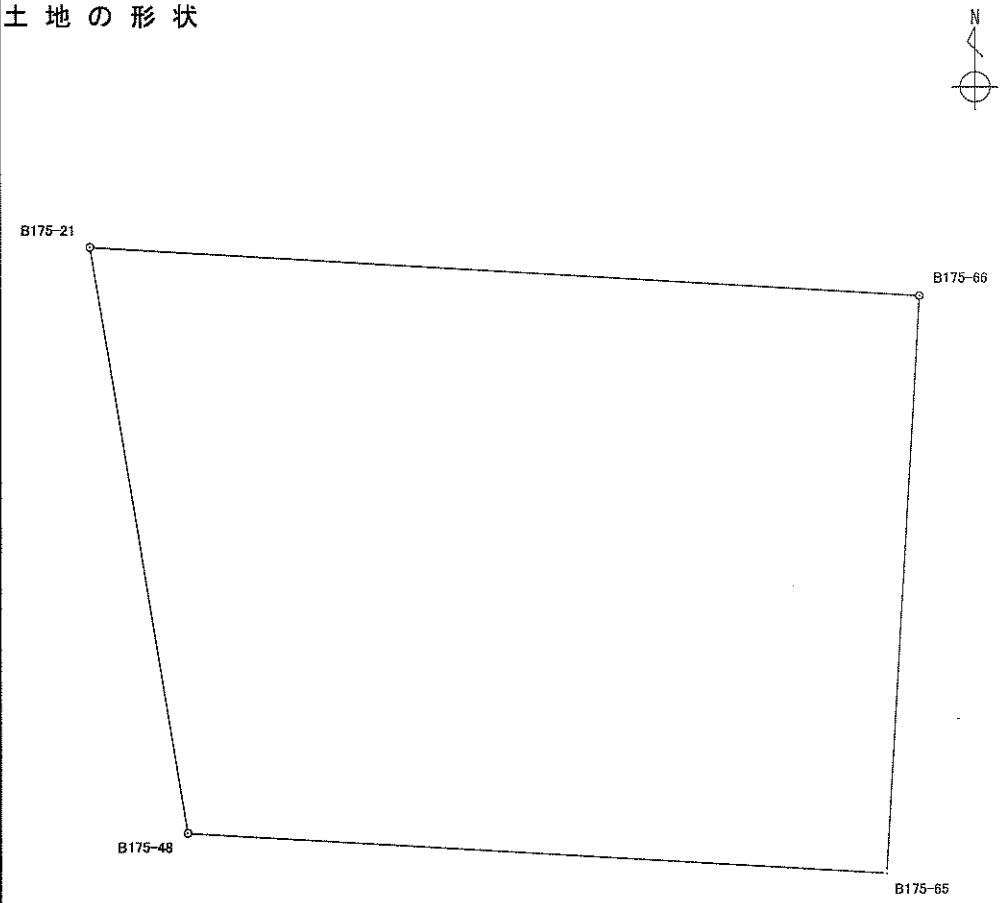

縮尺：任意

面積算出公式

$$A = \frac{1}{2} \Sigma X_n \times (Y_{n+1} - Y_{n-1})$$

面積	343.0883880 ㎡	地目	宅地
地積	343.08 ㎡	備考	

座標面積計算書

世界測地系
平成 18 年 8 月 1 日

地　　番	43番地2
土地の所在	宇都宮市元今泉7丁目

境界点	X 座標	Y 座標	辺長	方向角	備考
B175-49	62900.312	7364.804	16.087	183° 16′04″	
B175-59	62884.251	7363.887	8.300	273° 14′46″	
B175-65	62884.721	7355.600	16.108	3° 17′32″	
B175-66	62900.802	7356.525	8.293	93° 23′14″	

土地の形状

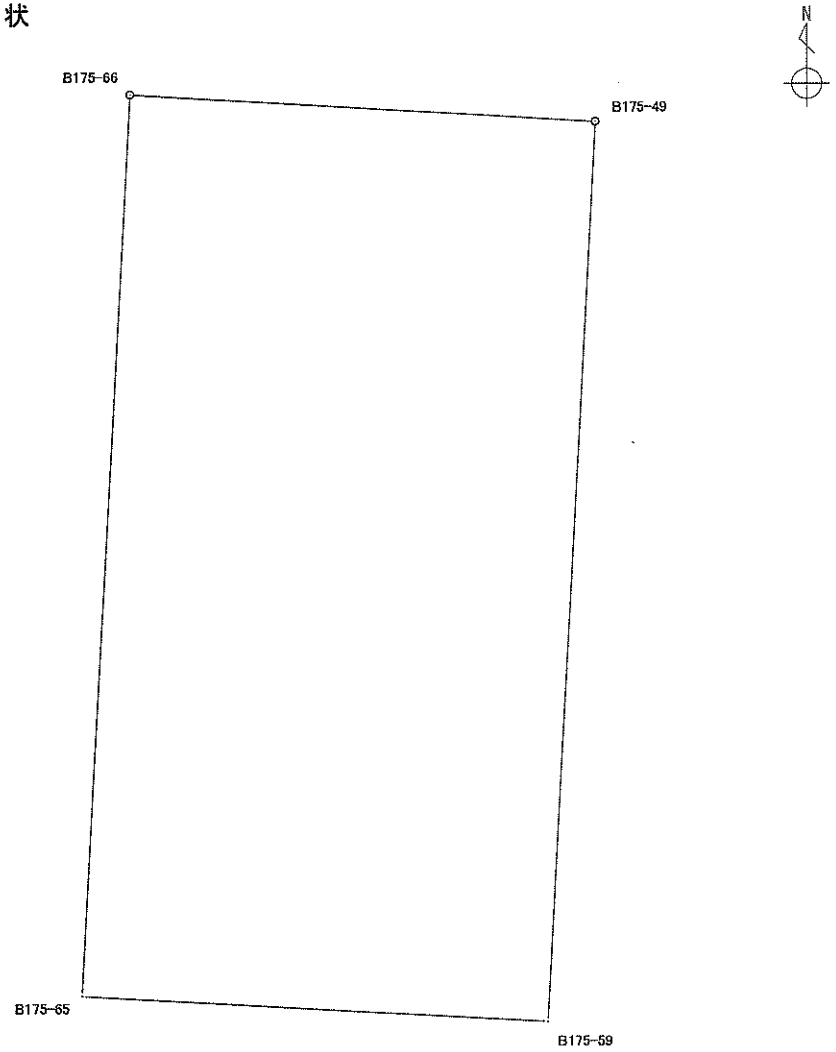

縮尺：任意

面積算出公式

$$A = \frac{1}{2} \Sigma X_n \times (Y_{n+1} - Y_{n-1})$$

面　積	133.5581730 ㎡
地　積	133.55 ㎡

地　　目	宅地
備　　考	

座標面積計算書

世界測地系
平成 18 年 8 月 1 日

地　　番	43番地3
土地の所在	宇都宮市元今泉7丁目

境界点	X 座標	Y 座標	辺長	方向角	備考
B175-22	62898.529	7394.771	4.991	137° 27′ 08″	
B175-23	62894.852	7398.146	10.785	181° 23′ 31″	
B175-24	62884.070	7397.884	1.755	183° 14′ 03″	
B175-50	62882.318	7397.785	13.618	273° 15′ 45″	
B175-60	62883.093	7384.189	20.335	273° 15′ 52″	
B175-59	62884.251	7363.887	16.087	3° 16′ 04″	
B175-49	62900.312	7364.804	30.020	93° 24′ 18″	

土地の形状

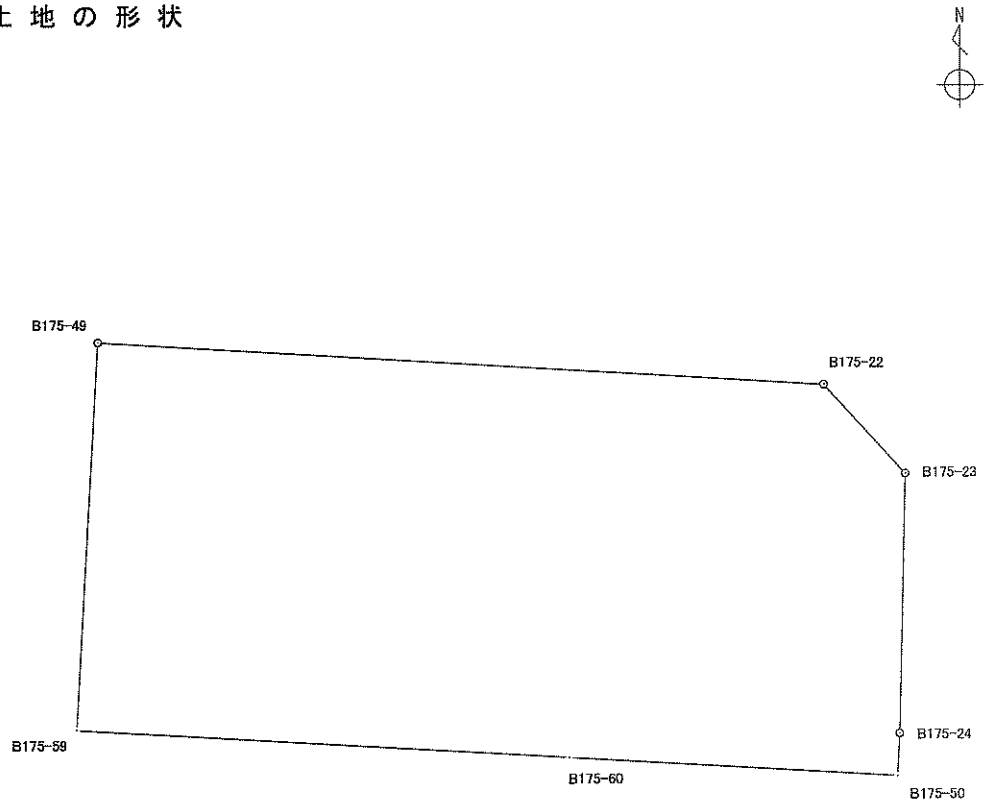

縮尺：任意

面積算出公式

$$A = \frac{1}{2} \Sigma X_n \times (Y_{n+1} - Y_{n-1})$$

面　積	535.4387865 ㎡	地　目	宅地
地　積	535.43 ㎡	備　考	

座標面積計算書

世界測地系
平成 18 年 8 月 1 日

地　　番	43番地4
土地の所在	宇都宮市元今泉7丁目

境界点	X 座標	Y 座標	辺長	方向角	備考
B175-50	62882.318	7397.785	20.000	183° 15′22″	
B175-51	62862.350	7396.649	13.617	273° 15′15″	
B175-61	62863.123	7383.054	20.002	3° 15′11″	
B175-60	62883.093	7384.189	13.618	93° 15′45″	

土地の形状

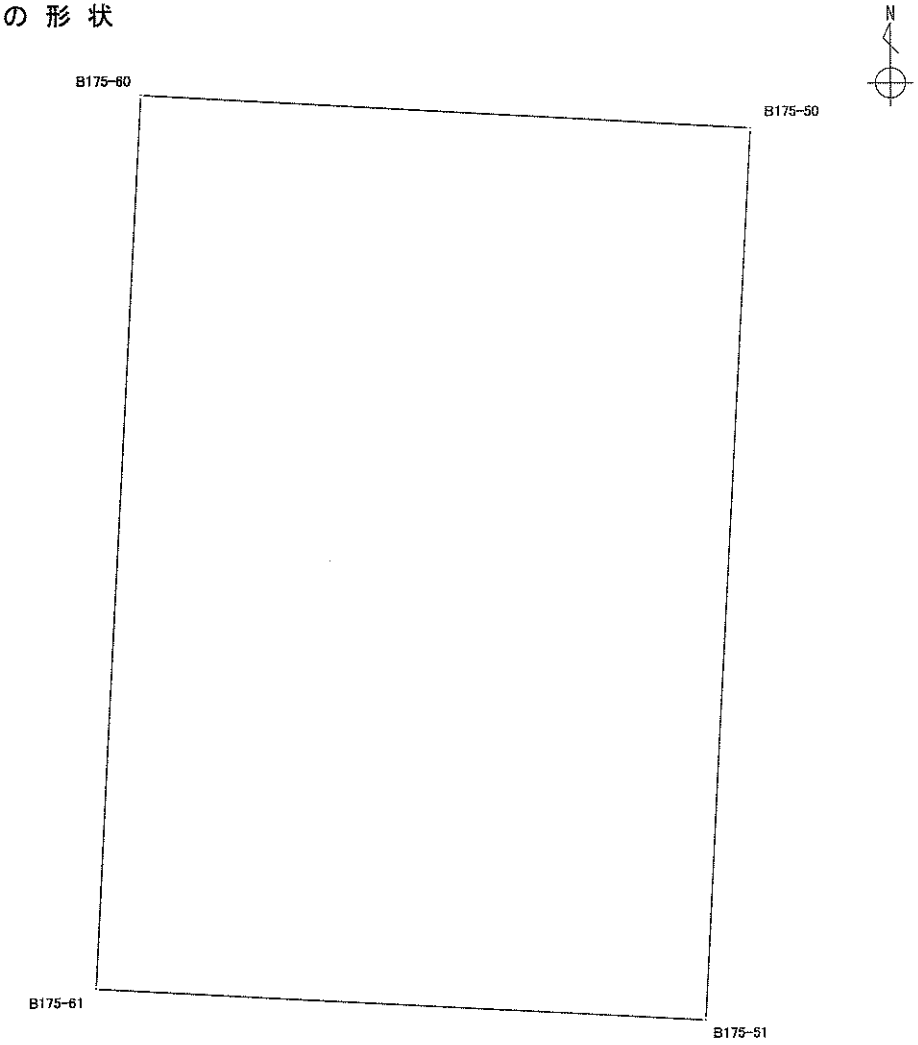

縮尺：任意

面積算出公式

$$A = \frac{1}{2} \Sigma X_n \times (Y_{n+1} - Y_{n-1})$$

面　積	272.3674165 ㎡	地　目	宅地
地　積	272.36 ㎡	備　考	

座標面積計算書

世界測地系
平成 18 年 8 月 1 日

地　　番	43番地5
土地の所在	宇都宮市元今泉7丁目

境界点	X 座標	Y 座標	辺長	方向角	備考
B175-51	62862.350	7396.649	16.980	183° 15′28″	
B175-52	62845.397	7395.684	44.338	273° 15′16″	
B175-47	62847.914	7351.418	7.122	340° 47′02″	
B175-19	62854.639	7349.074	24.317	332° 19′01″	
B175-20	62876.172	7337.777	9.780	350° 33′39″	
B175-48	62885.820	7336.173	19.458	93° 14′16″	
B175-65	62884.721	7355.600	8.300	93° 14′46″	
B175-59	62884.251	7363.887	20.335	93° 15′52″	
B175-60	62883.093	7384.189	20.002	183° 15′11″	
B175-61	62863.123	7383.054	13.617	93° 15′15″	

土地の形状

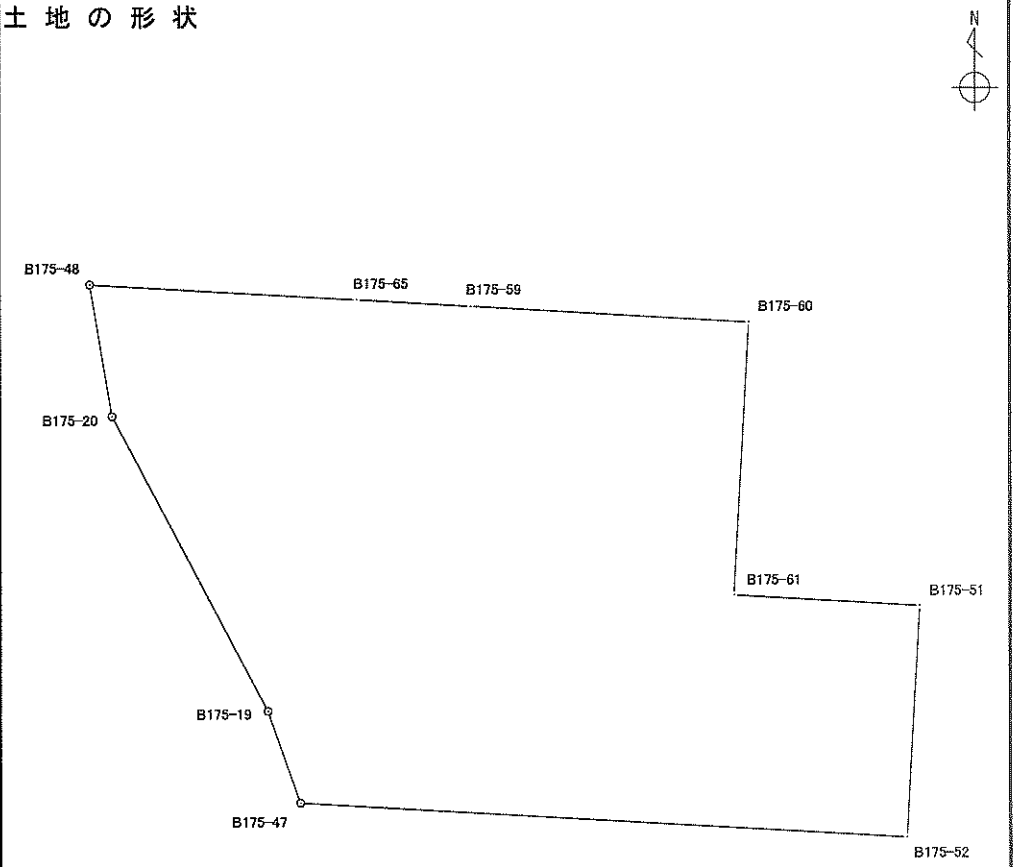

縮尺：任意

面積算出公式

$$A = \frac{1}{2} \Sigma X_n \times (Y_{n+1} - Y_{n-1})$$

面　積	1719.0836430 ㎡	地　目	宅地
地　積	1719.08 ㎡	備　考	

座標面積計算書

世界測地系
平成 18 年 8 月 1 日

地　　番	４３番地６
土地の所在	宇都宮市元今泉７丁目

境界点	X 座標	Y 座標	辺長	方向角	備考
B175-47	62847.914	7351.418	44.338	93° 15′16″	
B175-52	62845.397	7395.684	34.509	183° 15′22″	
B175-53	62810.944	7393.724	11.727	273° 15′03″	
B175-62	62811.609	7382.016	18.371	273° 16′02″	
B175-46	62812.656	7363.675	37.328	340° 49′50″	

土地の形状

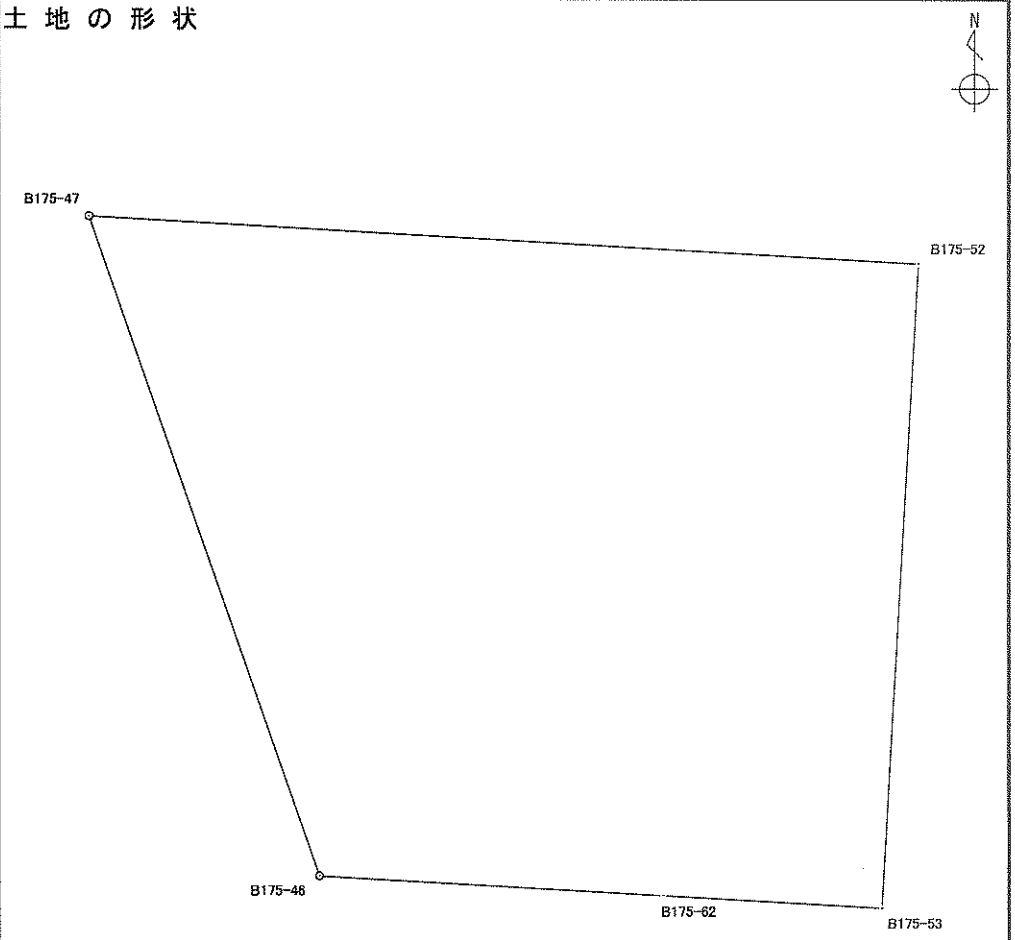

縮尺：任意

面積算出公式

$$A = \frac{1}{2} \Sigma X_n \times (Y_{n+1} - Y_{n-1})$$

面　積	1284.2874935 ㎡	地　　目	宅地
地　積	1284.28 ㎡	備　　考	

座標面積計算書

世界測地系
平成18年 8月 1日

地番	43番地7
土地の所在	宇都宮市元今泉7丁目

境界点	X座標	Y座標	辺長	方向角	備考
B175-53	62810.944	7393.724	14.599	183° 15′19″	
B175-55	62796.369	7392.895	11.676	273° 30′04″	
B175-64	62797.082	7381.241	14.548	3° 03′14″	
B175-62	62811.609	7382.016	11.727	93° 15′03″	

土地の形状

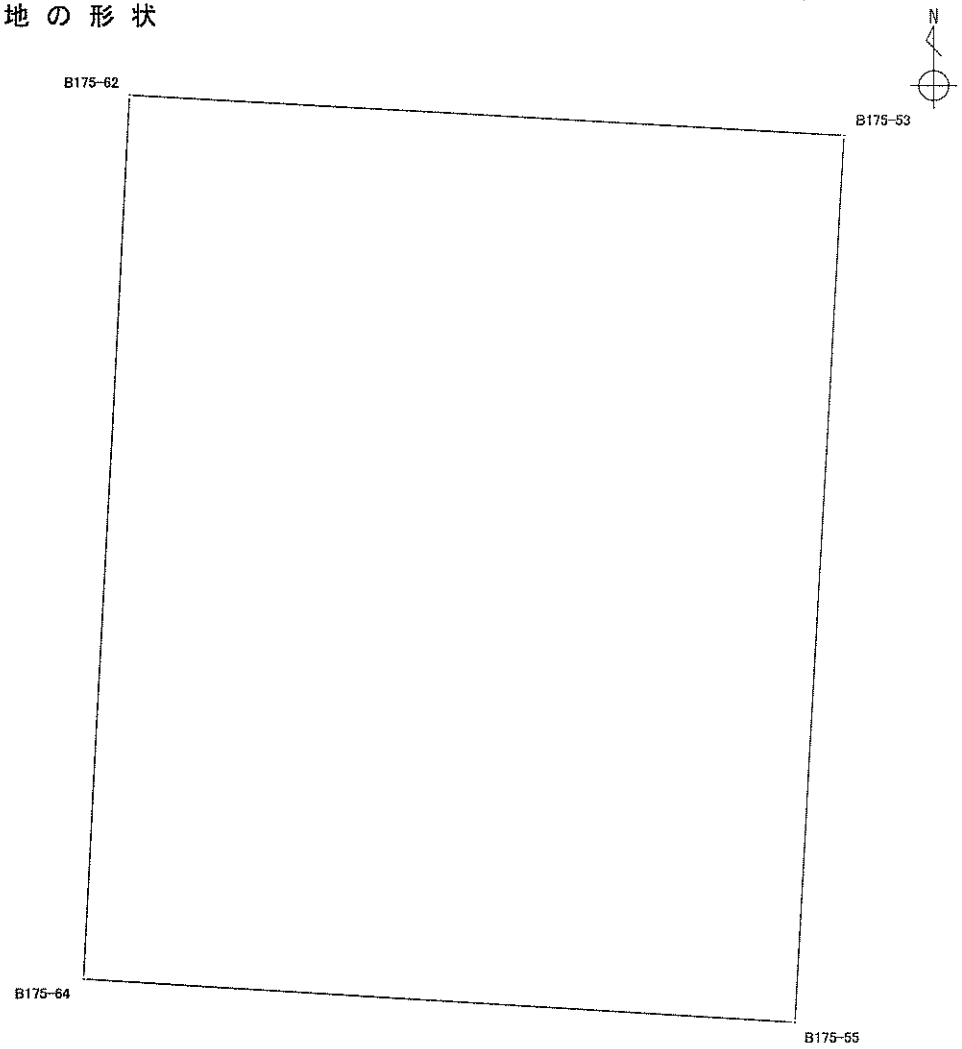

縮尺：任意

面積算出公式

$$A = \frac{1}{2} \Sigma X_n \times (Y_{n+1} - Y_{n-1})$$

面積	170.5228090 ㎡	地目	宅地
地積	170.52 ㎡	備考	

座標面積計算書

世界測地系
平成18年 8月 1日

地番	43番地8
土地の所在	宇都宮市元今泉7丁目

境界点	X座標	Y座標	辺長	方向角	備考
B175-46	62812.656	7363.675	18.371	93° 16′02″	
B175-62	62811.609	7382.016	14.548	183° 03′14″	
B175-64	62797.082	7381.241	11.676	93° 30′04″	
B175-55	62796.369	7392.895	10.500	183° 15′14″	
B175-56	62785.886	7392.299	19.741	273° 13′34″	
B175-39	62786.997	7372.589	27.163	340° 50′34″	

土地の形状

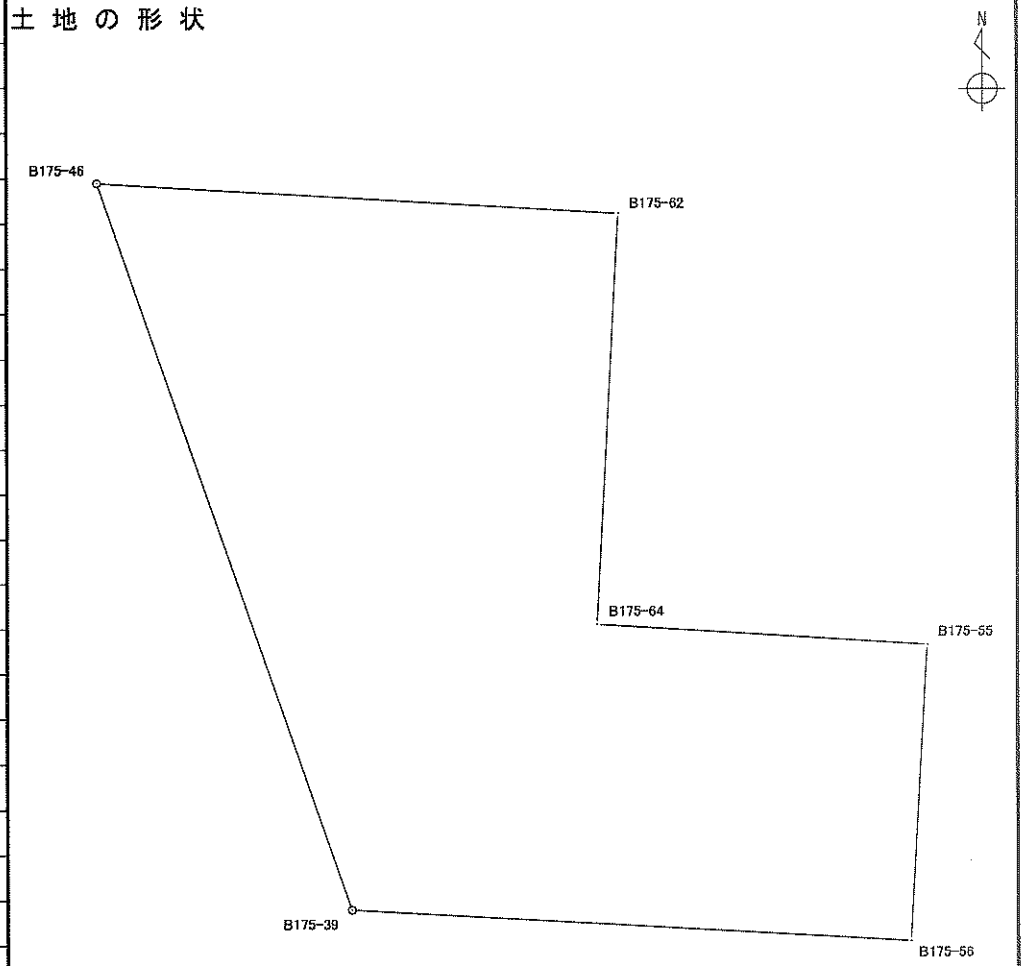

縮尺：任意

面積算出公式

$$A = \frac{1}{2} \Sigma X_n \times (Y_{n+1} - Y_{n-1})$$

面積	455.0660210 ㎡
地積	455.06 ㎡

地目	宅地
備考	

座標面積計算書

世界測地系
平成 18 年 8 月 1 日

地　　番	４３番地９
土地の所在	宇都宮市元今泉７丁目

境界点	X 座標	Y 座標	辺長	方向角	備考
B175-39	62786.997	7372.589	19.741	93° 13′34″	
B175-56	62785.886	7392.299	0.455	183° 16′40″	
K64	62785.432	7392.273	14.739	183° 14′38″	
B175-57	62770.717	7391.439	15.379	273° 15′02″	
B175-38	62771.589	7376.085	2.697	353° 31′42″	
B175-13	62774.269	7375.781	2.904	350° 54′27″	
B175-14	62777.137	7375.322	2.910	347° 55′18″	
B175-15	62779.983	7374.713	2.901	344° 48′51″	
B175-16	62782.783	7373.953	2.838	342° 47′04″	
B175-17	62785.494	7373.113	1.592	340° 46′47″	

土地の形状

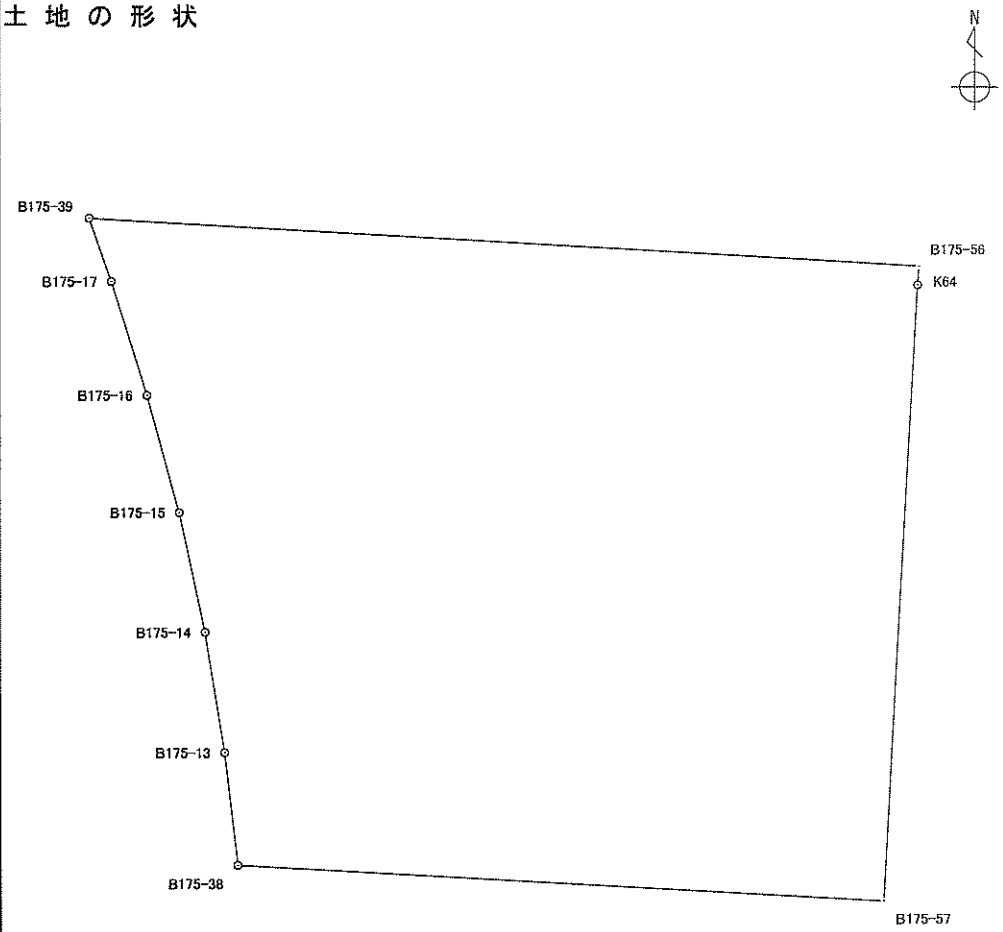

縮尺：任意

面積算出公式

$$A = \frac{1}{2} \Sigma X_n \times (Y_{n+1} - Y_{n-1})$$

面　積	261.4563410 ㎡	地　目	宅地
地　積	261.45 ㎡	備　考	

座標面積計算書

世界測地系
平成 18 年 8 月 1 日

地　　番	43番地10
土地の所在	宇都宮市元今泉7丁目

境界点	X 座標	Y 座標	辺長	方向角	備考
B175-38	62771.589	7376.085	15.379	93° 15′ 02″	
B175-57	62770.717	7391.439	2.832	183° 14′ 22″	
B175-58	62767.890	7391.279	11.053	273° 15′ 07″	
B175-37	62768.517	7380.244	3.207	183° 15′ 11″	
B175-67	62765.315	7380.062	11.244	183° 14′ 52″	
B175-68	62754.089	7379.425	2.000	138° 27′ 59″	
B175-69	62752.592	7380.751	9.647	93° 40′ 02″	
K66	62751.975	7390.378	3.408	183° 14′ 46″	
B175-32	62748.572	7390.185	6.323	274° 48′ 29″	
B175-40	62749.102	7383.884	6.999	184° 45′ 42″	
B175-41	62742.127	7383.303	5.918	274° 43′ 48″	
B175-42	62742.615	7377.405	9.320	184° 45′ 05″	
B175-36	62733.327	7376.633	9.603	274° 45′ 17″	
B175-1	62734.123	7367.063	8.050	25° 46′ 21″	
B175-2	62741.372	7370.563	1.932	24° 13′ 50″	
B175-3	62743.134	7371.356	2.834	22° 36′ 04″	
B175-4	62745.750	7372.445	2.897	19° 44′ 54″	
B175-5	62748.477	7373.424	2.929	17° 03′ 19″	
B175-6	62751.277	7374.283	1.755	14° 13′ 06″	
B175-30	62752.978	7374.714	1.118	12° 49′ 04″	
B175-7	62754.068	7374.962	2.885	10° 55′ 42″	
B175-8	62756.901	7375.509	2.920	8° 05′ 29″	
B175-9	62759.792	7375.920	2.904	4° 55′ 10″	
B175-10	62762.685	7376.169	2.847	2° 28′ 35″	

土地の形状

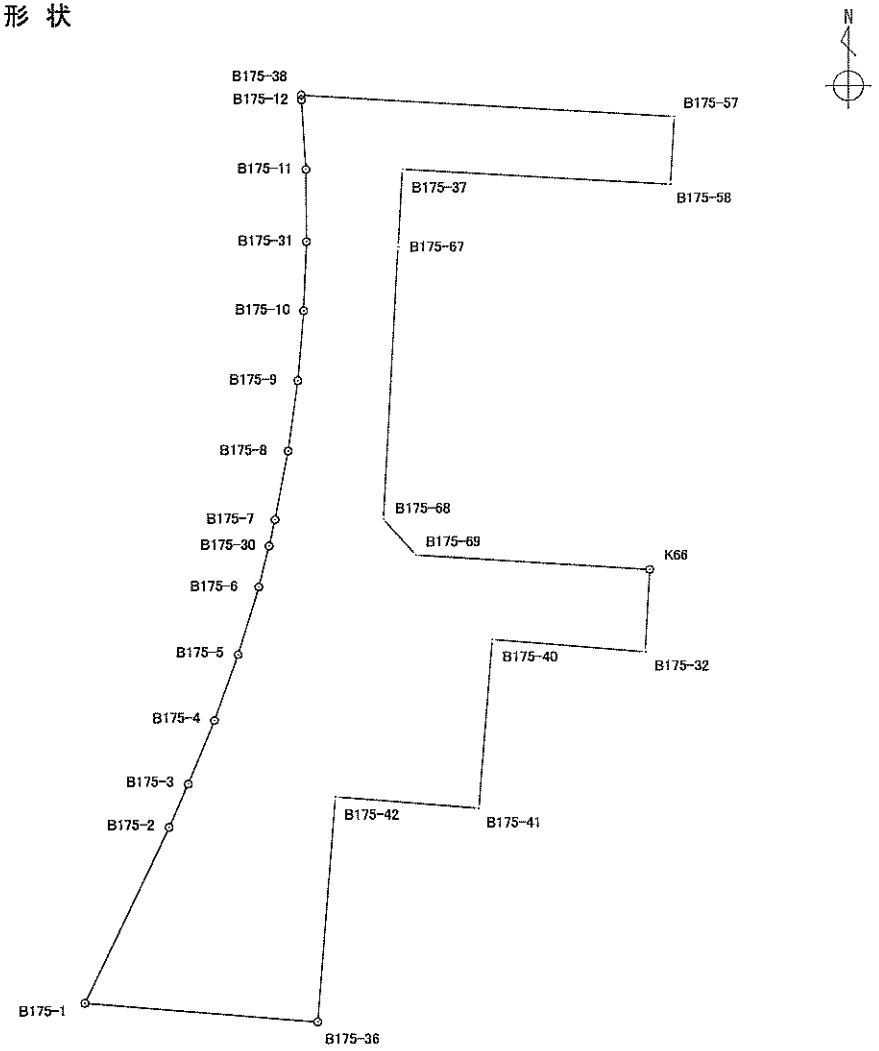

縮尺：任意

面積算出公式

$$A = \frac{1}{2} \Sigma X_n \times (Y_{n+1} - Y_{n-1})$$

面　積	㎡	地　目	宅地
地　積	㎡	備　考	

座標面積計算書

世界測地系
平成 18 年 8 月 1 日

地番	４３番地１０
土地の所在	宇都宮市元今泉７丁目

境界点	X 座標	Y 座標	辺長	方向角	備考
B175-31	62765.529	7376.292	2.967	359° 43′47″	
B175-11	62768.496	7376.278	2.895	356° 26′05″	
B175-12	62771.385	7376.098	0.204	356° 21′13″	

土地の形状

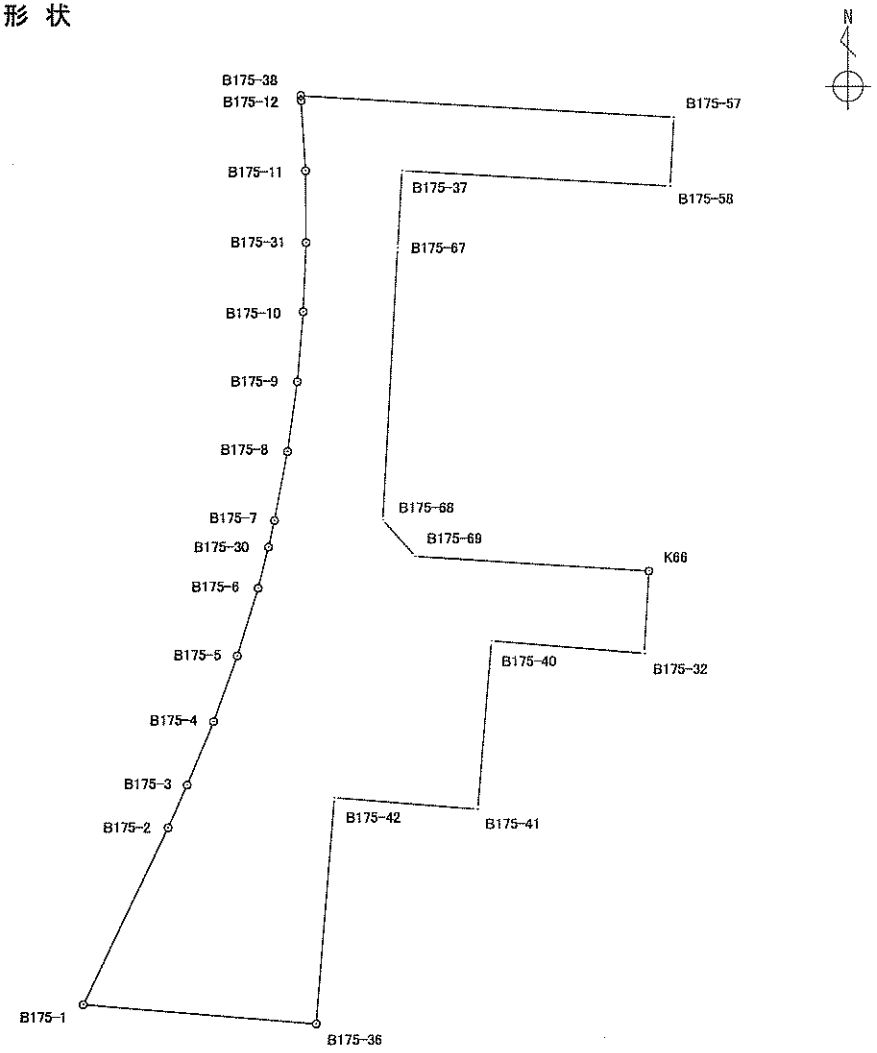

縮尺：任意

面積算出公式

$$A = \frac{1}{2} \Sigma X_n \times (Y_{n+1} - Y_{n-1})$$

面積	308.4666015 ㎡	地目	宅地
地積	308.46 ㎡	備考	

座標面積計算書

世界測地系
平成 18 年 8 月 1 日

地　　番	４３番地１１
土地の所在	宇都宮市元今泉７丁目

境界点	X 座標	Y 座標	辺長	方向角	備考
B175-37	62768.517	7380.244	11.053	93° 15′07″	
B175-58	62767.890	7391.279	3.207	183° 15′11″	
K65	62764.688	7391.097	11.053	273° 15′07″	
B175-67	62765.315	7380.062	3.207	3° 15′11″	

土地の形状

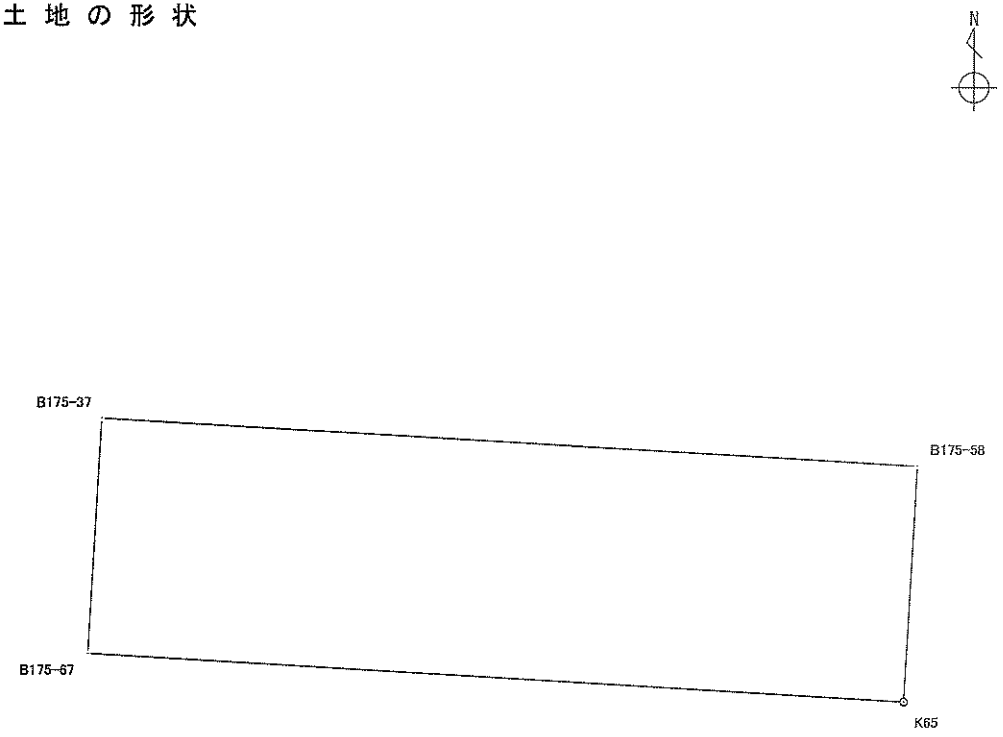

縮尺：任意

面積算出公式

$$A = \frac{1}{2} \Sigma X_n \times (Y_{n+1} - Y_{n-1})$$

面　積	35.4481840 ㎡	地　　目	宅地
地　積	35.44 ㎡	備　　考	

座標面積計算書

世界測地系
平成 18 年 8 月 1 日

地　　番	４３番地１２
土地の所在	宇都宮市元今泉７丁目

境界点	X 座標	Y 座標	辺長	方向角	備考
B175-32	62748.572	7390.185	7.001	183° 15′02″	
B175-34	62741.582	7389.788	6.508	274° 48′14″	
B175-41	62742.127	7383.303	6.999	4° 45′42″	
B175-40	62749.102	7383.884	6.323	94° 48′29″	

土地の形状

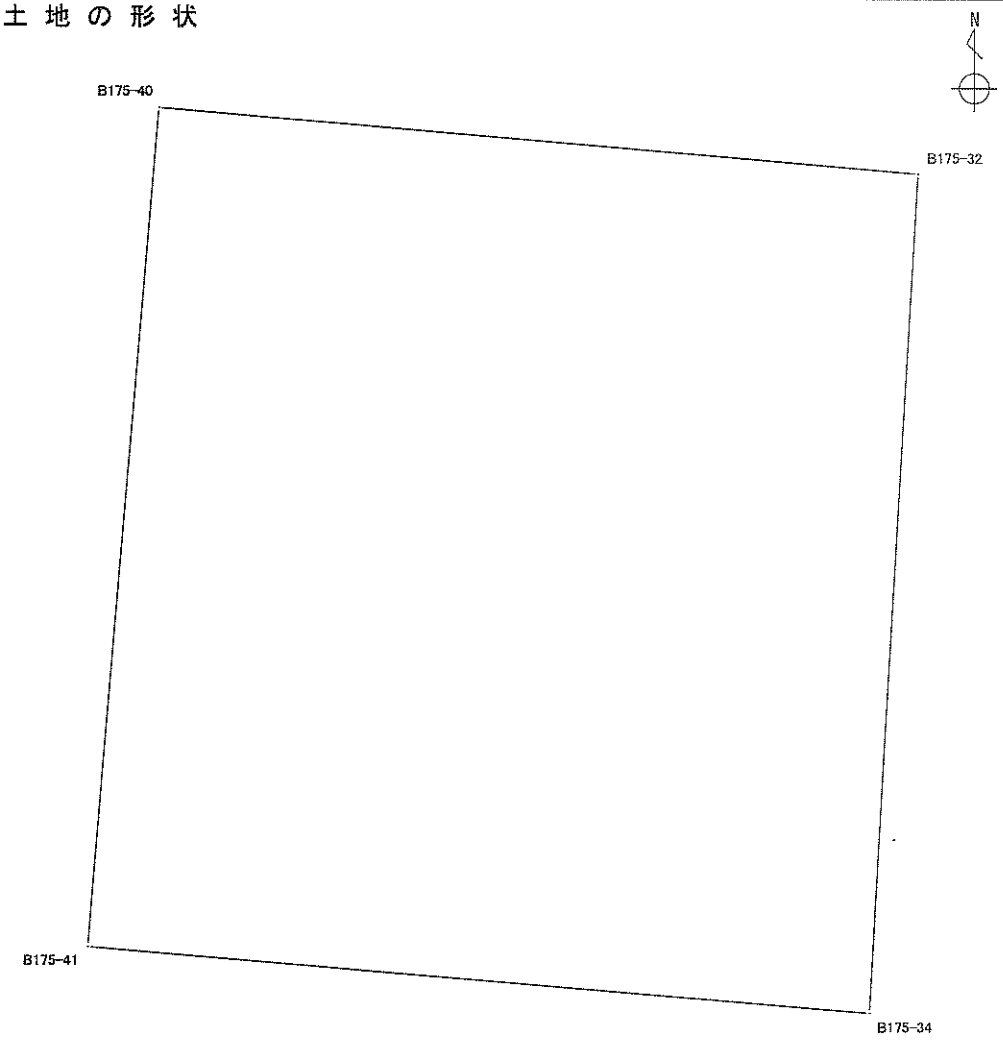

縮尺：任意

面積算出公式

$$A = \frac{1}{2} \Sigma X_n \times (Y_{n+1} - Y_{n-1})$$

面　積	44.9019600 ㎡	地　　目	宅地
地　積	44.90 ㎡	備　　考	

座標面積計算書

世界測地系
平成 18 年 8 月 1 日

地　　番	４３番地１３
土地の所在	宇都宮市元今泉７丁目

境界点	X 座標	Y 座標	辺長	方向角	備考
B175-28	62735.850	7389.463	4.992	229° 01′13″	
B175-29	62732.576	7385.694	9.092	274° 44′17″	
B175-36	62733.327	7376.633	9.320	4° 45′05″	
B175-42	62742.615	7377.405	5.918	94° 43′48″	
B175-41	62742.127	7383.303	6.508	94° 48′14″	
B175-34	62741.582	7389.788	5.741	183° 14′43″	

土地の形状

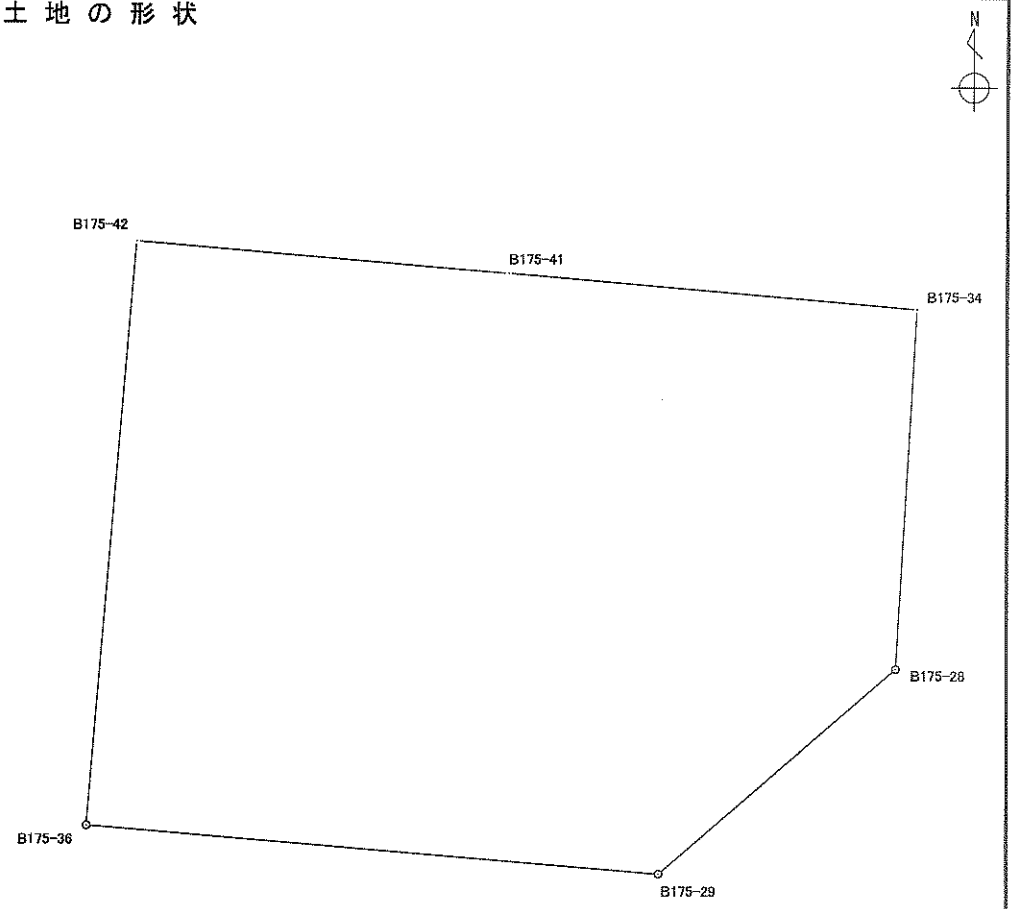

縮尺：任意

面積算出公式

$$A = \frac{1}{2} \Sigma X_n \times (Y_{n+1} - Y_{n-1})$$

面　積	110.5391640 ㎡	地　　目	宅地
地　積	110.53 ㎡	備　　考	

元今泉7丁目

100　番地

座標面積計算書

世界測地系
平成 18 年 8 月 1 日

地番	１００番地
土地の所在	宇都宮市元今泉７丁目

境界点	X 座標	Y 座標	辺長	方向角	備考
K89	62539.889	7031.726	186.704	359° 44′14″	
B149-1-5	62726.591	7030.870	20.024	355° 27′26″	
B149-1-4	62746.552	7029.284	15.651	359° 43′32″	
B149-2-5	62762.203	7029.209	14.358	359° 48′02″	
B149-2-4	62776.561	7029.159	14.983	89° 48′32″	
B150-3	62776.611	7044.142	18.388	179° 46′10″	
B150-2	62758.223	7044.216	5.006	134° 42′31″	
B150-1	62754.701	7047.774	5.996	179° 31′20″	
B151-5	62748.705	7047.824	4.995	226° 53′54″	
B151-4	62745.292	7044.177	15.180	184° 01′51″	
B151-12	62730.150	7043.110	3.538	184° 07′59″	
B151-3	62726.621	7042.855	8.034	179° 41′10″	
B151-11	62718.587	7042.899	11.922	179° 46′44″	
B151-10	62706.665	7042.945	18.878	179° 41′15″	
B151-38	62687.787	7043.048	20.446	179° 45′12″	
B151-36	62667.341	7043.136	23.463	179° 45′30″	
B151-35	62643.878	7043.235	5.747	179° 45′39″	
B151-34	62638.131	7043.259	25.432	179° 43′31″	
B151-33	62612.699	7043.381	14.155	179° 42′31″	
B151-31	62598.544	7043.453	10.289	179° 51′59″	
B151-2	62588.255	7043.477	5.011	134° 51′16″	
B151-1	62584.721	7047.029	6.000	179° 38′48″	
B156-4	62578.721	7047.066	4.989	224° 50′45″	
B156-3	62575.184	7043.548	10.468	179° 40′37″	

土地の形状

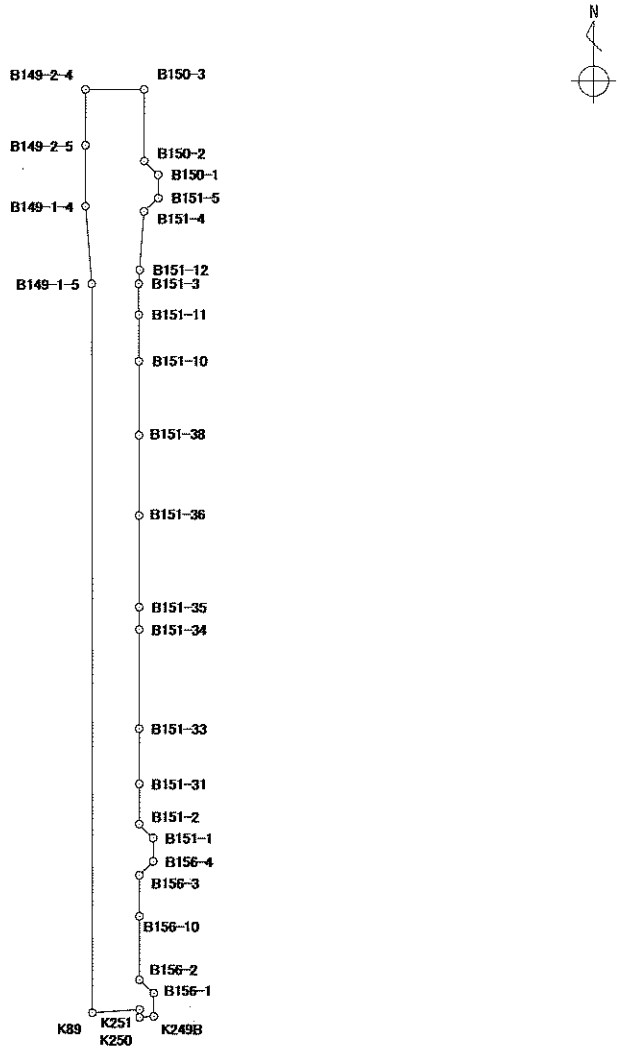

縮尺：任意

面積算出公式

$$A = \frac{1}{2} \Sigma X_n \times (Y_{n+1} - Y_{n-1})$$

面積	㎡	地目	公衆用道路
地積	㎡	備考	

座標面積計算書

世界測地系
平成 18 年 8 月 1 日

地　　番	１００番地
土地の所在	宇都宮市元今泉７丁目

境界点	X 座標	Y 座標	辺長	方向角	備考
B156-10	62564.716	7043.607	16.300	179° 45′14″	
B156-2	62548.416	7043.677	4.988	132° 42′31″	
B156-1	62545.033	7047.342	6.009	179° 25′41″	
K249B	62539.024	7047.402	3.638	265° 45′34″	
K250	62538.755	7043.774	2.025	359° 26′03″	
K251	62540.780	7043.754	12.061	265° 45′48″	

土地の形状

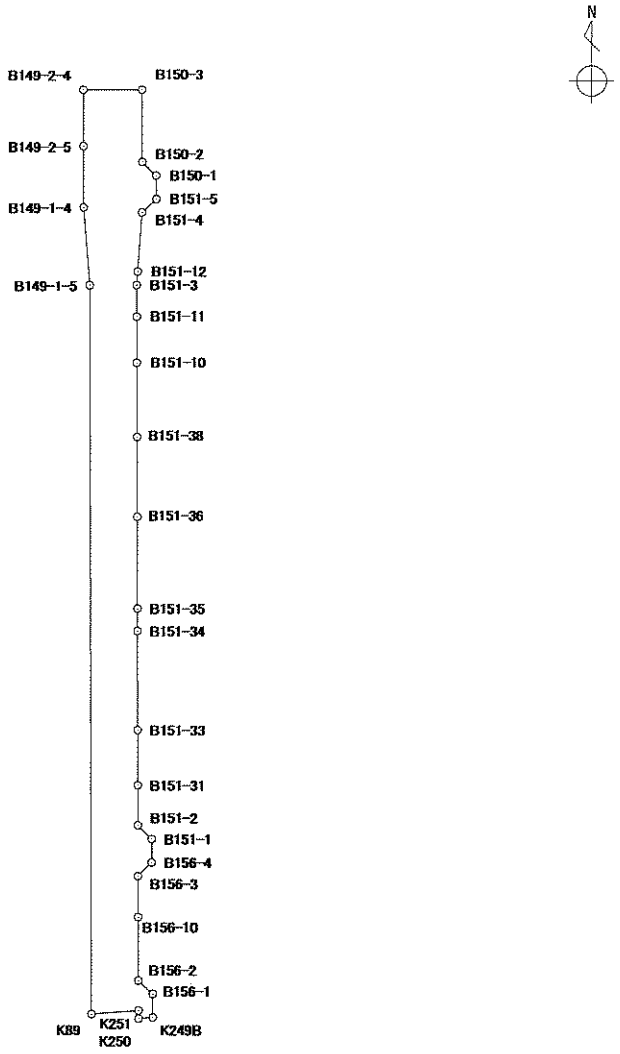

縮尺：任意

面積算出公式

$$A = \frac{1}{2} \Sigma X_n \times (Y_{n+1} - Y_{n-1})$$

面　積	3048.2461565 ㎡	地　目	公衆用道路
地　積	3048.24 ㎡	備　考	

元今泉7丁目

101　番地

座標面積計算書

世界測地系
平成 18 年 8 月 1 日

地　　番	１０１番地
土地の所在	宇都宮市元今泉７丁目

境界点	X 座標	Y 座標	辺長	方向角	備考
B156-1	62545.033	7047.342	33.865	85° 47′12″	
B156-9	62547.521	7081.115	1.778	101° 13′17″	
B156-22	62547.175	7082.859	14.905	101° 17′09″	
B156-21	62544.258	7097.476	18.840	101° 14′44″	
B156-8	62540.584	7115.954	4.997	50° 19′36″	
B156-7	62543.774	7119.800	6.303	107° 49′53″	
B157-2	62541.844	7125.800	5.002	140° 24′36″	
B157-1	62537.989	7128.988	3.093	101° 10′06″	
B157-11	62537.390	7132.022	6.619	117° 44′59″	
B157-20	62534.308	7137.880	9.641	117° 51′53″	
B157-10	62529.802	7146.403	4.016	102° 53′27″	
B157-9	62528.906	7150.318	15.723	88° 13′30″	
B157-19	62529.393	7166.033	9.332	88° 09′50″	
B157-8	62529.692	7175.360	5.993	179° 27′18″	
B158-3	62523.699	7175.417	14.641	268° 09′51″	
B158-2	62523.230	7160.784	13.907	268° 11′43″	
K247A	62522.792	7146.884	19.084	297° 44′48″	
K248	62531.677	7129.994	28.491	281° 20′22″	
K248A	62537.279	7102.059	21.734	281° 05′38″	
K249	62541.461	7080.731	10.387	265° 57′32″	
K249A	62540.729	7070.370	23.031	265° 45′16″	
K249B	62539.024	7047.402	6.009	359° 25′41″	

土地の形状

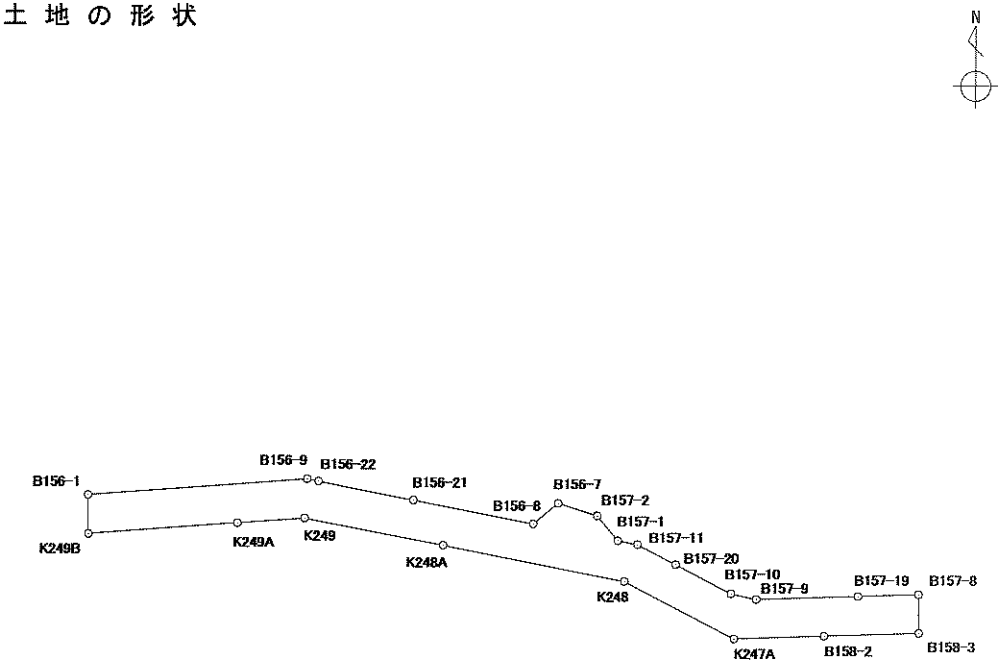

縮尺：任意

面積算出公式

$$A = \frac{1}{2} \Sigma X_n \times (Y_{n+1} - Y_{n-1})$$

面　積	821.3212005 ㎡	地　目	公衆用道路
地　積	821.32 ㎡	備　考	

元今泉7丁目

102　番地

座標面積計算書

世界測地系
平成 18 年 8 月 1 日

地　　番	１０２番地
土地の所在	宇都宮市元今泉７丁目

境界点	X 座標	Y 座標	辺長	方向角	備考
K247A	62522.792	7146.884	13.907	88° 11′43″	
B158-2	62523.230	7160.784	2.999	192° 59′20″	
B158-1	62520.308	7160.110	0.272	116° 22′37″	
B158-7	62520.187	7160.354	18.243	116° 13′25″	
B158-6	62512.126	7176.719	3.015	57° 07′56″	
B158-5	62513.762	7179.251	7.479	178° 13′48″	
K246	62506.287	7179.482	23.332	296° 17′22″	
K247	62516.621	7158.563	13.209	297° 51′05″	

土地の形状

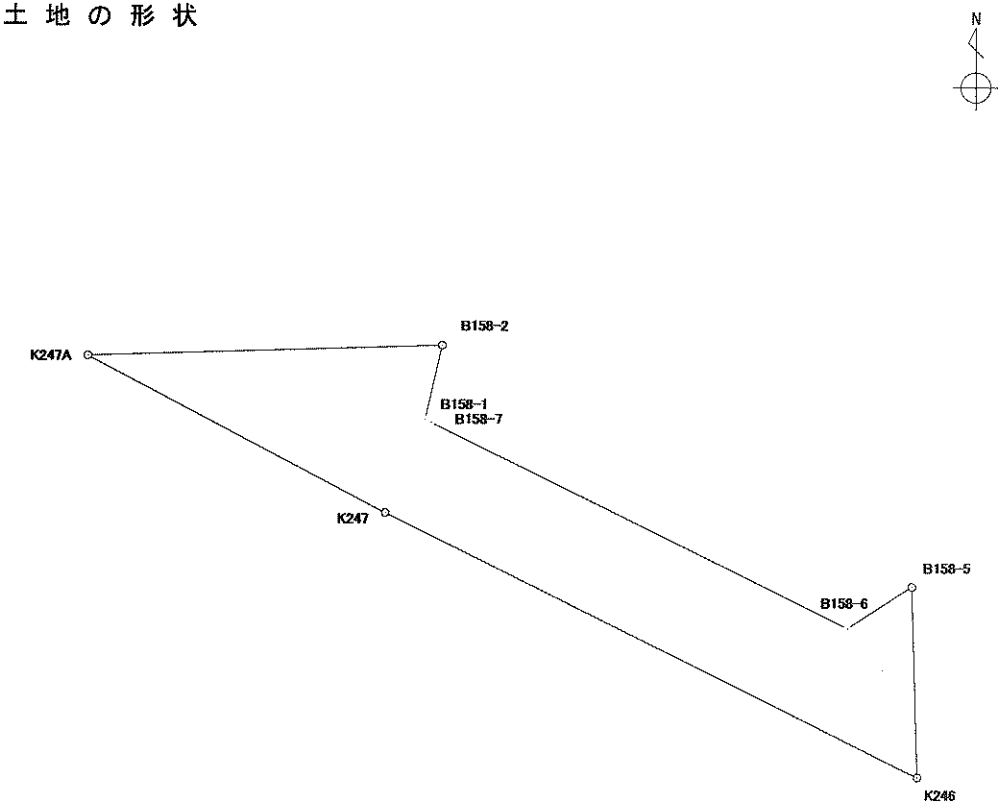

縮尺：任意

面積算出公式

$$A = \frac{1}{2} \Sigma X_n \times (Y_{n+1} - Y_{n-1})$$

面　積	139.8535345 ㎡	地　目	公衆用道路
地　積	139.85 ㎡	備　考	

元今泉7丁目

103　番地

座標面積計算書

世界測地系
平成 18 年 8 月 1 日

地　　番	１０３番地
土地の所在	宇都宮市元今泉７丁目

境界点	X 座標	Y 座標	辺長	方向角	備考
B159-1	62500.258	7185.629	6.419	290° 10′06″	
K245	62502.471	7179.604	3.818	358° 10′08″	
K246	62506.287	7179.482	7.479	358° 13′48″	
B158-5	62513.762	7179.251	6.507	358° 15′23″	
B158-4	62520.266	7179.053	5.001	313° 21′18″	
B158-3	62523.699	7175.417	5.993	359° 27′18″	
B157-8	62529.692	7175.360	4.993	44° 16′11″	
B157-7	62533.267	7178.845	6.015	86° 59′19″	
B160-2	62533.583	7184.852	5.002	133° 48′34″	
B160-1	62530.120	7188.462	42.304	88° 11′30″	
B160-8	62531.455	7230.745	4.982	43° 50′42″	
B160-7	62535.048	7234.196	6.010	87° 11′12″	
E2	62535.343	7240.199	9.582	179° 43′51″	
EB	62525.761	7240.244	16.393	268° 11′34″	
K233	62525.244	7223.859	35.403	268° 11′19″	
B159-3	62524.125	7188.474	5.004	223° 03′53″	
B159-2	62520.469	7185.057	20.219	178° 22′44″	

土地の形状

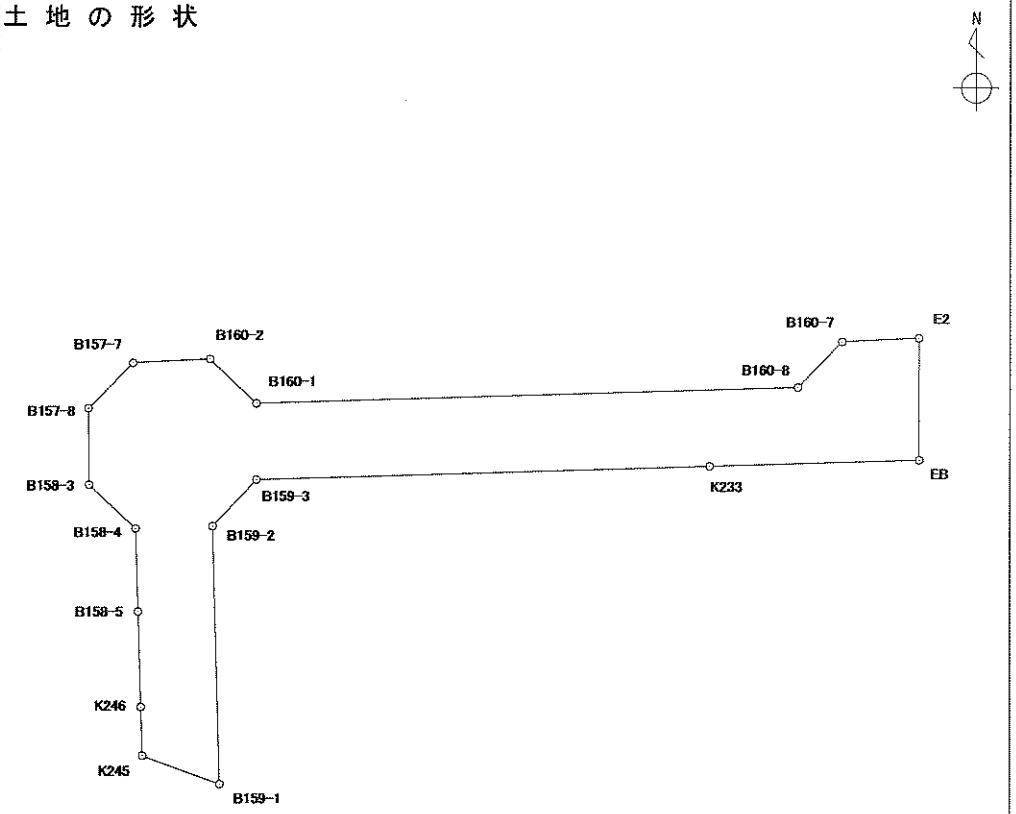

縮尺：任意

面積算出公式

$$A = \frac{1}{2} \Sigma X_n \times (Y_{n+1} - Y_{n-1})$$

面　積	597.1959455 ㎡	地　目	公衆用道路
地　積	597.19 ㎡	備　考	

元今泉7丁目

104　番地

座標面積計算書

世界測地系
平成 18 年 8 月 1 日

地　　番	１０４番地
土地の所在	宇都宮市元今泉７丁目

境界点	X 座標	Y 座標	辺長	方向角	備考
B160-7	62535.048	7234.196	41.017	359° 44′30″	
B160-6	62576.065	7234.011	5.001	314° 42′30″	
B160-5	62579.583	7230.457	5.987	359° 44′30″	
B161-8	62585.570	7230.430	4.999	44° 46′52″	
B161-7	62589.118	7233.951	9.209	359° 43′12″	
B161-22	62598.327	7233.906	9.729	359° 42′20″	
B161-20	62608.056	7233.856	23.900	359° 44′45″	
B161-17	62631.956	7233.750	11.622	359° 43′08″	
B161-16	62643.578	7233.693	5.480	359° 48′42″	
B161-6	62649.058	7233.675	4.996	314° 43′28″	
B161-5	62652.574	7230.125	5.989	359° 48′31″	
B153-8	62658.563	7230.105	4.997	44° 45′54″	
B153-7	62662.111	7233.624	10.743	359° 38′53″	
B153-31	62672.854	7233.558	21.684	359° 47′29″	
B153-6	62694.538	7233.479	5.987	89° 43′55″	
B169-2	62694.566	7239.466	13.957	179° 46′12″	
B169-1	62680.609	7239.522	18.469	179° 42′30″	
E10	62662.140	7239.616	13.069	179° 44′29″	
E7	62649.071	7239.675	29.358	179° 44′04″	
E6	62619.713	7239.811	13.070	179° 46′35″	
E3	62606.643	7239.862	71.301	179° 43′45″	
E2	62535.343	7240.199	6.010	267° 11′12″	

土地の形状

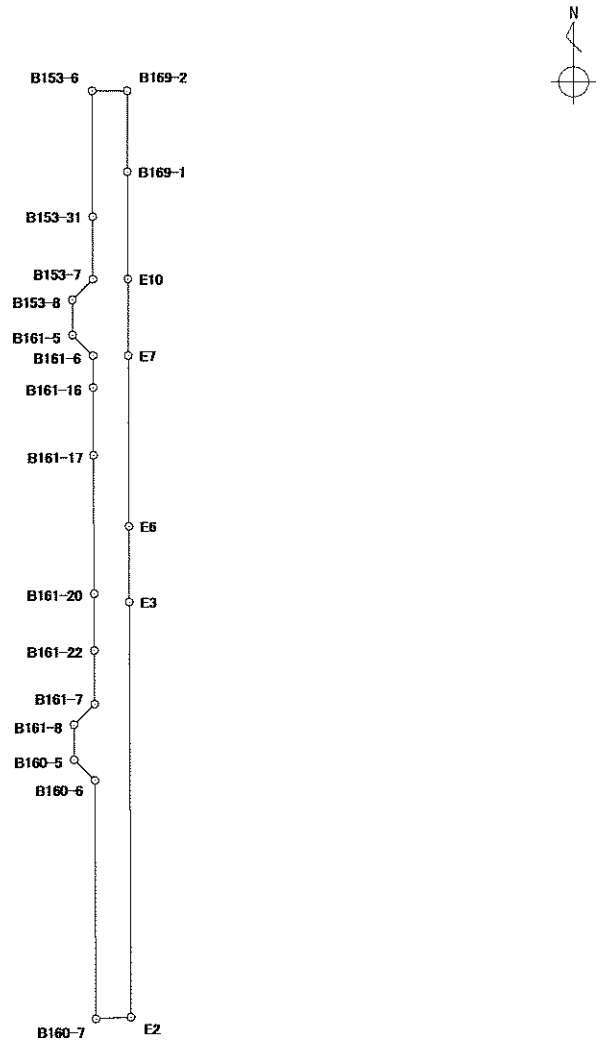

縮尺：任意

面積算出公式

$$A = \frac{1}{2} \Sigma X_n \times (Y_{n+1} - Y_{n-1})$$

面　積	1023.2850435 ㎡	地　目	公衆用道路
地　積	1023.28 ㎡	備　考	

元今泉7丁目

105　番地

座標面積計算書

世界測地系
平成 18 年 8 月 1 日

地　　番	105番地
土地の所在	宇都宮市元今泉7丁目

境界点	X 座標	Y 座標	辺長	方向角	備考
EB	62525.761	7240.244	9.582	359° 43′ 51″	
E2	62535.343	7240.199	71.301	359° 43′ 45″	
E3	62606.643	7239.862	13.070	359° 46′ 35″	
E6	62619.713	7239.811	29.358	359° 44′ 04″	
E7	62649.071	7239.675	13.069	359° 44′ 29″	
E10	62662.140	7239.616	18.469	359° 42′ 30″	
B169-1	62680.609	7239.522	13.945	89° 48′ 54″	
B169-12	62680.654	7253.467	3.442	89° 51′ 01″	
B169-16	62680.663	7256.909	26.921	89° 43′ 01″	
B169-11	62680.796	7283.830	20.689	89° 41′ 43″	
B169-6	62680.906	7304.519	5.999	89° 42′ 49″	
B170-1	62680.936	7310.518	19.189	89° 51′ 24″	
B170-17	62680.984	7329.707	1.004	85° 11′ 54″	
B170-16	62681.068	7330.707	0.999	81° 59′ 59″	
B170-15	62681.207	7331.696	0.999	75° 51′ 59″	
B170-14	62681.451	7332.665	0.999	69° 33′ 05″	
B170-13	62681.800	7333.601	1.003	64° 13′ 38″	
B170-12	62682.236	7334.504	0.999	57° 48′ 22″	
B170-11	62682.768	7335.349	0.999	53° 00′ 55″	
B170-10	62683.369	7336.147	0.996	47° 21′ 32″	
B170-9	62684.044	7336.880	1.002	40° 30′ 30″	
B170-8	62684.806	7337.531	0.998	34° 50′ 12″	
B170-7	62685.625	7338.101	1.004	29° 33′ 13″	
B170-6	62686.498	7338.596	0.318	27° 46′ 31″	

土地の形状

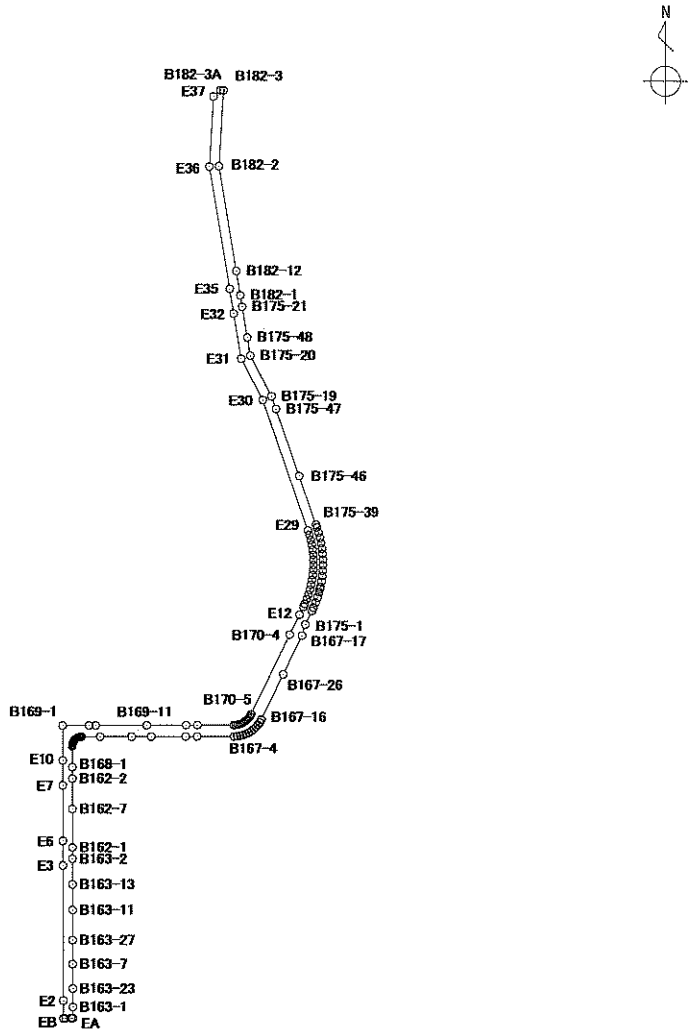

縮尺：任意

面積算出公式

$$A = \frac{1}{2} \Sigma X_n \times (Y_{n+1} - Y_{n-1})$$

面　積	㎡	地　目	用悪水路
地　積	㎡	備　考	

座標面積計算書

世界測地系
平成 18 年 8 月 1 日

地番	105番地
土地の所在	宇都宮市元今泉7丁目

境界点	X 座標	Y 座標	辺長	方向角	備考
B170-5	62686.779	7338.744	46.589	25° 38′ 30″	
B170-4	62728.780	7358.905	11.722	25° 50′ 37″	
E12	62739.330	7364.015	4.682	25° 44′ 00″	
E13	62743.548	7366.048	1.740	24° 41′ 41″	
E14	62745.129	7366.775	2.614	22° 23′ 44″	
E15	62747.546	7367.771	2.649	19° 33′ 49″	
E16	62750.042	7368.658	2.666	16° 38′ 00″	
E17	62752.596	7369.421	2.634	13° 38′ 07″	
E18	62755.156	7370.042	2.641	11° 10′ 41″	
E19	62757.747	7370.554	2.658	8° 10′ 33″	
E20	62760.378	7370.932	2.652	5° 07′ 40″	
E21	62763.019	7371.169	2.633	2° 22′ 20″	
E22	62765.650	7371.278	2.671	359° 27′ 49″	
E23	62768.321	7371.253	2.646	356° 38′ 28″	
E24	62770.962	7371.098	2.648	353° 46′ 37″	
E25	62773.594	7370.811	2.653	350° 48′ 14″	
E26	62776.213	7370.387	2.655	348° 00′ 01″	
E27	62778.810	7369.835	2.655	344° 56′ 17″	
E28	62781.374	7369.145	2.611	342° 23′ 27″	
E29	62783.863	7368.355	72.821	340° 52′ 13″	
E30	62852.663	7344.491	24.688	332° 20′ 20″	
E31	62874.529	7333.030	24.345	350° 33′ 27″	
E32	62898.544	7329.036	13.252	350° 34′ 16″	
E35	62911.617	7326.865	65.248	350° 33′ 28″	

土地の形状

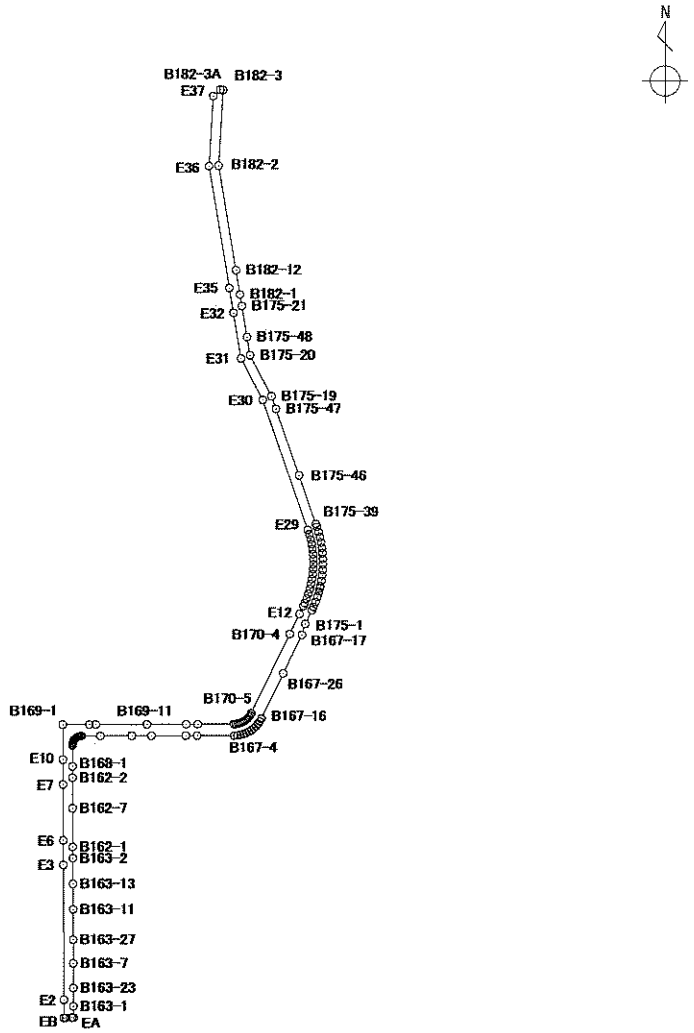

縮尺：任意

面積算出公式

$$A = \frac{1}{2} \Sigma X_n \times (Y_{n+1} - Y_{n-1})$$

面積	㎡	地目	用悪水路
地積	㎡	備考	

座標面積計算書

世界測地系
平成 18 年 8 月 1 日

地番	105番地
土地の所在	宇都宮市元今泉7丁目

境界点	X 座標	Y 座標	辺長	方向角	備考
E36	62975.981	7316.161	36.987	3° 16′58″	
E37	63012.907	7318.279	4.991	48° 23′42″	
B182-3A	63016.221	7322.011	1.463	93° 19′47″	
B182-3	63016.136	7323.472	39.914	183° 16′49″	
B182-2	62976.287	7321.188	55.977	170° 33′40″	
B182-12	62921.068	7330.368	13.018	170° 35′31″	
B182-1	62908.225	7332.496	6.154	170° 50′10″	
B175-21	62902.150	7333.476	16.551	170° 37′19″	
B175-48	62885.820	7336.173	9.780	170° 33′39″	
B175-20	62876.172	7337.777	24.317	152° 19′01″	
B175-19	62854.639	7349.074	7.122	160° 47′02″	
B175-47	62847.914	7351.418	37.328	160° 49′50″	
B175-46	62812.656	7363.675	27.163	160° 50′34″	
B175-39	62786.997	7372.589	1.592	160° 46′47″	
B175-17	62785.494	7373.113	2.838	162° 47′04″	
B175-16	62782.783	7373.953	2.901	164° 48′51″	
B175-15	62779.983	7374.713	2.910	167° 55′18″	
B175-14	62777.137	7375.322	2.904	170° 54′27″	
B175-13	62774.269	7375.781	2.697	173° 31′42″	
B175-38	62771.589	7376.085	0.204	176° 21′13″	
B175-12	62771.385	7376.098	2.895	176° 26′05″	
B175-11	62768.496	7376.278	2.967	179° 43′47″	
B175-31	62765.529	7376.292	2.847	182° 28′35″	
B175-10	62762.685	7376.169	2.904	184° 55′10″	

土地の形状

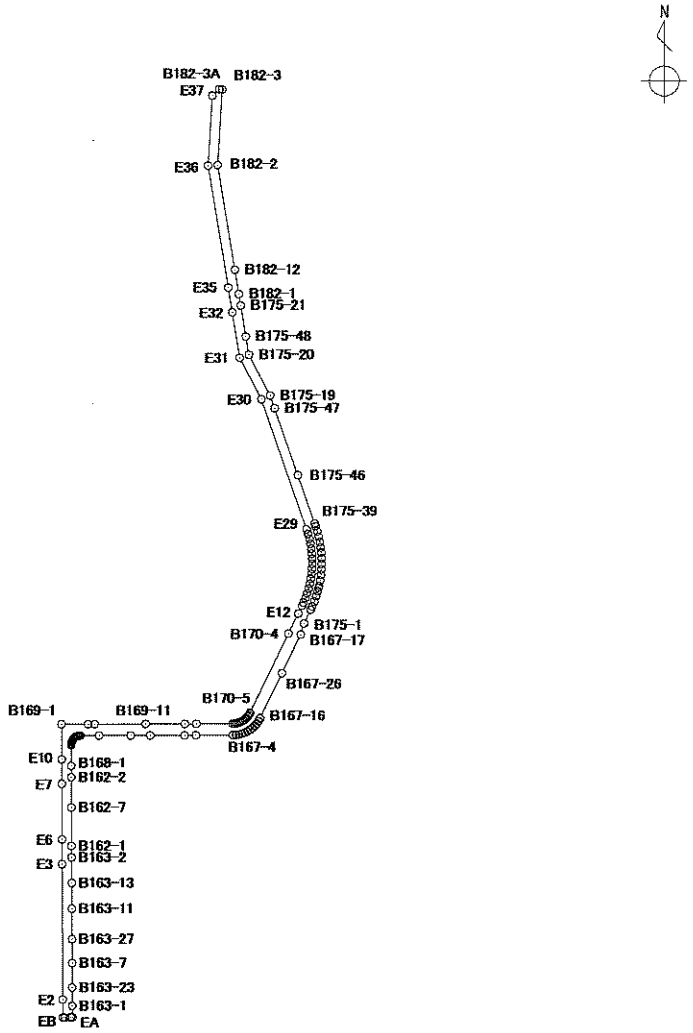

縮尺：任意

面積算出公式

$$A = \frac{1}{2} \Sigma X_n \times (Y_{n+1} - Y_{n-1})$$

面積	㎡	地目	用悪水路
地積	㎡	備考	

座標面積計算書

世界測地系
平成 18 年 8 月 1 日

地番	105番地
土地の所在	宇都宮市元今泉7丁目

境界点	X座標	Y座標	辺長	方向角	備考
B175-9	62759.792	7375.920	2.920	188° 05′29″	
B175-8	62756.901	7375.509	2.885	190° 55′42″	
B175-7	62754.068	7374.962	1.118	192° 49′04″	
B175-30	62752.978	7374.714	1.755	194° 13′06″	
B175-6	62751.277	7374.283	2.929	197° 03′19″	
B175-5	62748.477	7373.424	2.897	199° 44′54″	
B175-4	62745.750	7372.445	2.834	202° 36′04″	
B175-3	62743.134	7371.356	1.932	204° 13′50″	
B175-2	62741.372	7370.563	8.050	205° 46′21″	
B175-1	62734.123	7367.063	6.126	196° 23′05″	
B167-17	62728.246	7365.335	22.682	205° 41′26″	
B167-26	62707.806	7355.502	26.300	205° 38′19″	
B167-16	62684.095	7344.122	0.299	207° 40′42″	
B167-15	62683.830	7343.983	1.601	209° 41′14″	
B167-14	62682.439	7343.190	1.600	214° 44′34″	
B167-13	62681.124	7342.278	1.601	221° 30′21″	
B167-12	62679.925	7341.217	1.596	226° 34′27″	
B167-11	62678.828	7340.058	1.601	232° 35′11″	
B167-10	62677.855	7338.786	1.600	238° 14′15″	
B167-9	62677.013	7337.426	1.601	243° 40′30″	
B167-8	62676.303	7335.991	1.600	250° 04′52″	
B167-7	62675.758	7334.487	1.604	255° 17′47″	
B167-6	62675.351	7332.936	1.600	261° 02′39″	
B167-5	62675.102	7331.356	1.596	265° 26′10″	

土地の形状

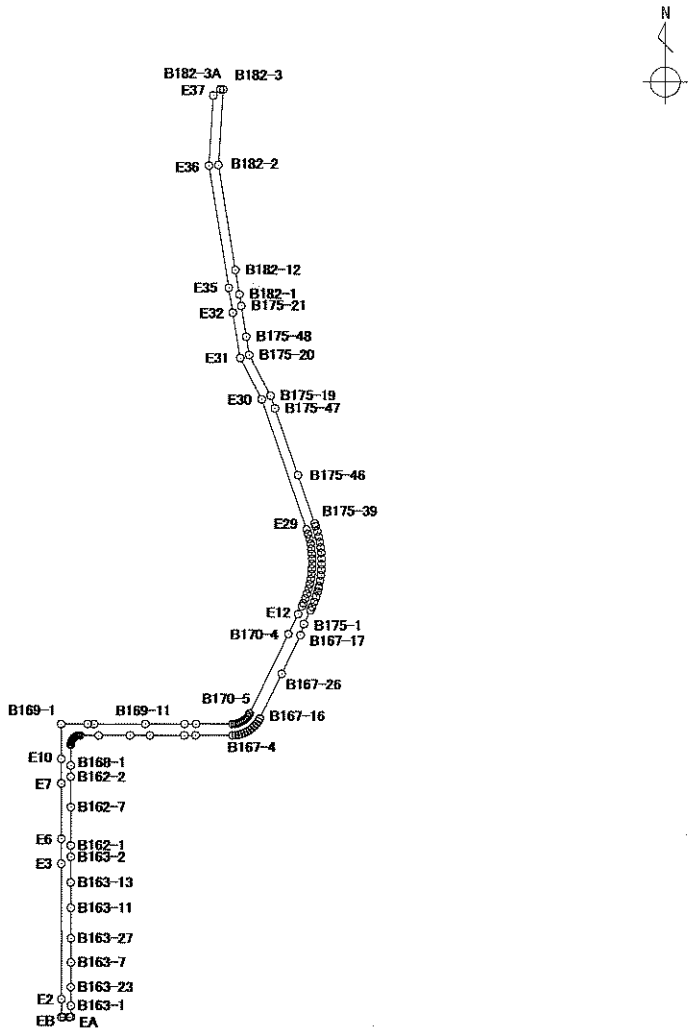

縮尺：任意

面積算出公式

$$A = \frac{1}{2} \Sigma X_n \times (Y_{n+1} - Y_{n-1})$$

面積	㎡	地目	用悪水路
地積	㎡	備考	

座標面積計算書

世界測地系
平成 18 年 8 月 1 日

地番	105番地
土地の所在	宇都宮市元今泉7丁目

境界点	X 座標	Y 座標	辺長	方向角	備考
B167-4	62674.975	7329.765	19.466	269° 49′24″	
B167-3	62674.915	7310.299	5.990	269° 41′04″	
B168-13	62674.882	7304.309	18.092	269° 45′45″	
B168-19	62674.807	7286.217	10.337	269° 43′02″	
B168-17	62674.756	7275.880	16.574	269° 43′00″	
B168-16	62674.674	7259.306	9.753	269° 42′44″	
B168-12	62674.625	7249.553	0.781	265° 26′58″	
B168-11	62674.563	7248.774	0.780	256° 57′41″	
B168-10	62674.387	7248.014	0.783	247° 41′44″	
B168-9	62674.090	7247.290	0.783	237° 34′05″	
B168-8	62673.670	7246.629	0.780	229° 03′22″	
B168-7	62673.159	7246.040	0.784	221° 22′43″	
B168-6	62672.571	7245.522	0.785	211° 14′21″	
B168-5	62671.900	7245.115	0.785	201° 49′43″	
B168-4	62671.171	7244.823	0.787	192° 59′41″	
B168-3	62670.404	7244.646	0.784	184° 36′43″	
B168-2	62669.623	7244.583	10.996	179° 45′56″	
B168-1	62658.627	7244.628	6.005	179° 39′58″	
B162-2	62652.622	7244.663	16.065	179° 44′10″	
B162-7	62636.557	7244.737	20.351	179° 45′18″	
B162-1	62616.206	7244.824	5.987	179° 38′11″	
B163-2	62610.219	7244.862	13.493	179° 45′44″	
B163-13	62596.726	7244.918	13.444	179° 44′39″	
B163-11	62583.282	7244.978	16.057	179° 44′09″	

土地の形状

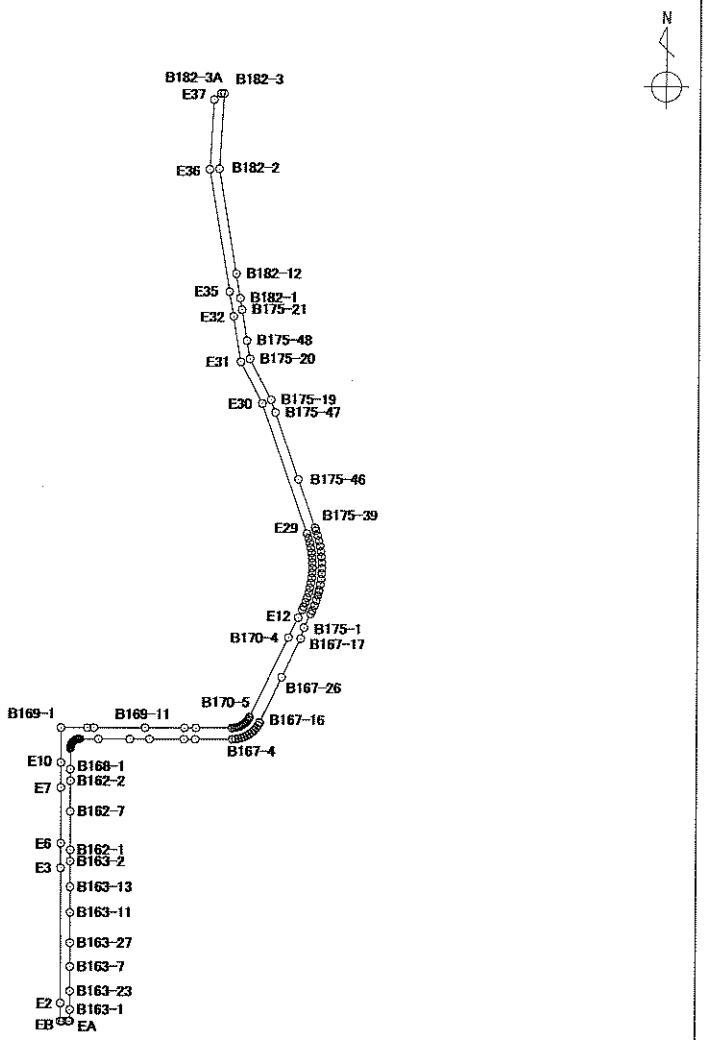

縮尺：任意

面積算出公式

$$A = \frac{1}{2} \Sigma X_n \times (Y_{n+1} - Y_{n-1})$$

面積	㎡	地目	用悪水路
地積	㎡	備考	

座標面積計算書

世界測地系
平成 18 年 8 月 1 日

地番	105番地
土地の所在	宇都宮市元今泉7丁目

境界点	X 座標	Y 座標	辺長	方向角	備考
B163-27	62567.225	7245.052	12.636	179° 42′52″	
B163-7	62554.589	7245.115	12.912	179° 47′29″	
B163-23	62541.677	7245.162	9.760	179° 45′34″	
B163-1	62531.917	7245.203	5.989	179° 45′39″	
EA	62525.928	7245.228	0.877	268° 10′17″	
K232A	62525.900	7244.351	3.013	268° 01′18″	
K232B	62525.796	7241.340	1.097	268° 10′15″	

土地の形状

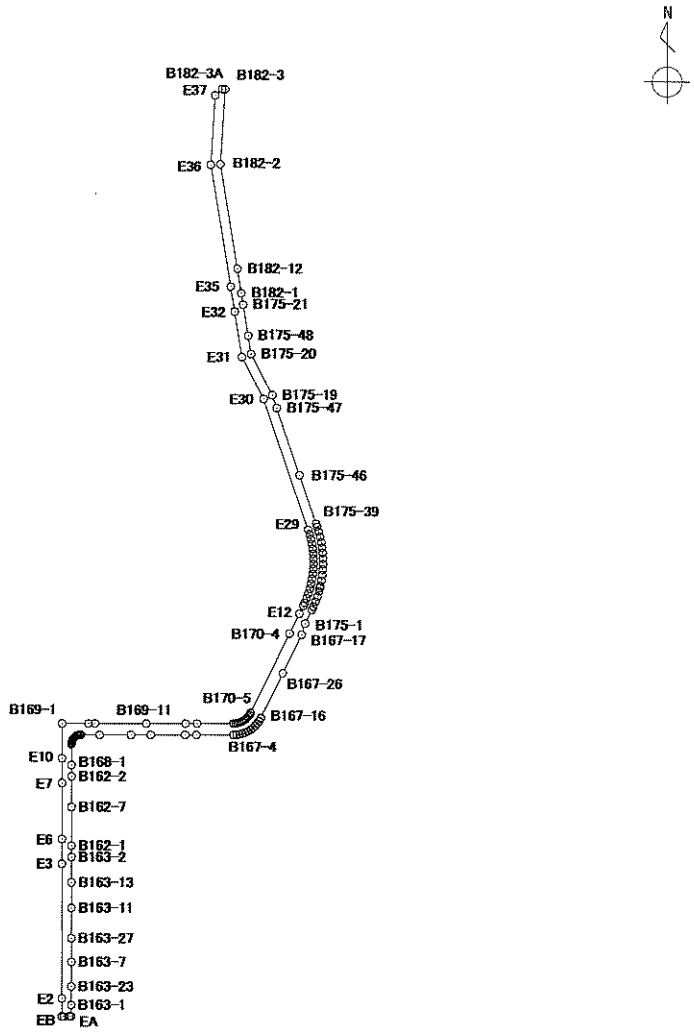

縮尺：任意

面積算出公式

$$A = \frac{1}{2} \Sigma X_n \times (Y_{n+1} - Y_{n-1})$$

面積	3157.1137695 ㎡
地積	3157.11 ㎡

地目	用悪水路
備考	

元今泉7丁目

106　番地

座標面積計算書

世界測地系
平成 18 年 8 月 1 日

地　　番	１０６番地
土地の所在	宇都宮市元今泉７丁目

境界点	X 座標	Y 座標	辺長	方向角	備考
B163-1	62531.917	7245.203	11.520	88° 11′21″	
B163-6	62532.281	7256.717	5.003	44° 03′38″	
B163-5	62535.876	7260.196	5.989	87° 21′32″	
B165-2	62536.152	7266.179	5.008	133° 54′28″	
B165-1	62532.679	7269.787	14.230	88° 09′35″	
B165-32	62533.136	7284.010	14.483	88° 10′05″	
B165-10	62533.599	7298.486	5.002	42° 32′14″	
K227B	62537.285	7301.868	13.065	176° 47′01″	
K228	62524.241	7302.601	5.000	312° 41′24″	
B164-1	62527.631	7298.926	40.133	268° 10′56″	
K232	62526.358	7258.813	13.592	268° 11′13″	
EA	62525.928	7245.228	5.989	359° 45′39″	

土地の形状

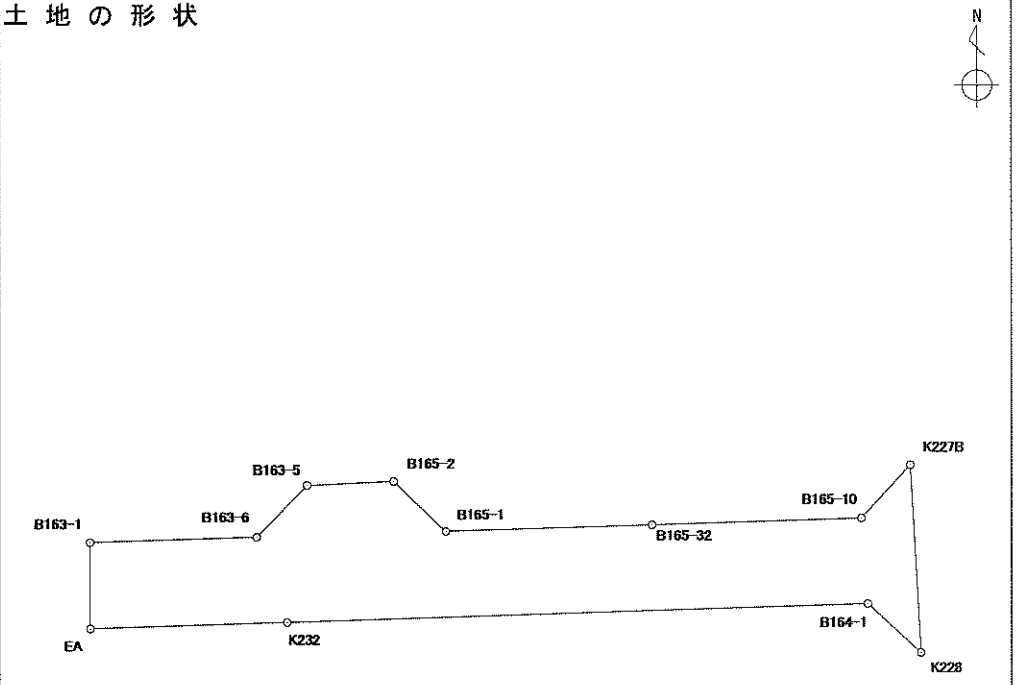

縮尺：任意

面積算出公式				
$A = \frac{1}{2} \Sigma X_n \times (Y_{n+1} - Y_{n-1})$	面　積	387.2544030 ㎡	地　　目	公衆用道路
	地　積	387.25 ㎡	備　　考	

元今泉7丁目

107　番地

座標面積計算書

世界測地系
平成 18 年 8 月 1 日

地　　番	１０７番地
土地の所在	宇都宮市元今泉７丁目

境界点	X 座標	Y 座標	辺長	方向角	備考
B163-5	62535.876	7260.196	5.865	359° 41′15″	
B163-26	62541.741	7260.164	12.914	359° 43′46″	
B163-21	62554.655	7260.103	12.634	359° 44′13″	
B163-28	62567.289	7260.045	16.059	359° 43′57″	
B163-17	62583.348	7259.970	13.443	359° 45′25″	
B163-15	62596.791	7259.913	9.960	359° 46′32″	
B163-4	62606.751	7259.874	5.985	89° 53′06″	
B165-3	62606.763	7265.859	13.365	179° 44′03″	
B165-14	62593.398	7265.921	11.764	179° 43′21″	
B165-13	62581.634	7265.978	11.280	179° 42′56″	
B165-12	62570.354	7266.034	11.038	179° 43′30″	
B165-11	62559.316	7266.087	23.164	179° 46′21″	
B165-2	62536.152	7266.179	5.989	267° 21′32″	

土地の形状

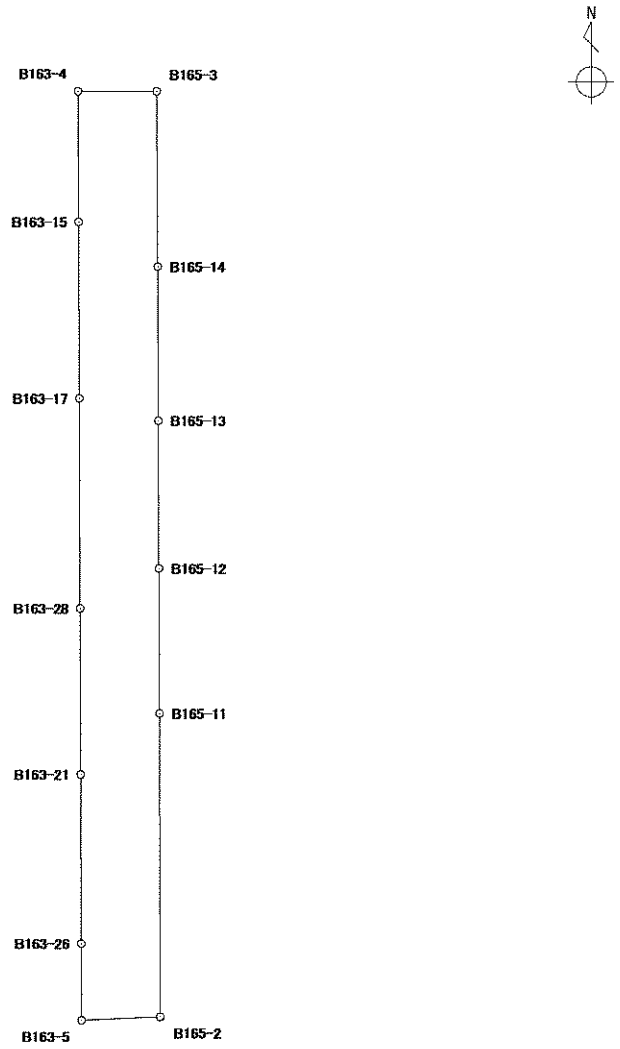

縮尺：任意

面積算出公式

$$A = \frac{1}{2} \Sigma X_n \times (Y_{n+1} - Y_{n-1})$$

面　積	424.2754890 ㎡	地　目	公衆用道路
地　積	424.27 ㎡	備　考	

元 今 泉 7 丁 目

108　番地

座標面積計算書

世界測地系
平成 18 年 8 月 1 日

地　　番	１０８番地
土地の所在	宇都宮市元今泉７丁目

境界点	X 座標	Y 座標	辺長	方向角	備考
K227	62545.799	7301.382	6.845	359° 38′54″	
B165-21	62552.644	7301.340	20.984	359° 45′06″	
B165-20	62573.628	7301.249	9.459	359° 43′17″	
B165-18	62583.087	7301.203	10.471	359° 41′17″	
B165-16	62593.558	7301.146	13.368	359° 43′33″	
B165-6	62606.926	7301.082	4.996	314° 45′24″	
B165-5	62610.444	7297.534	6.115	11° 09′20″	
B162-6	62616.443	7298.717	5.001	45° 42′47″	
B162-5	62619.935	7302.297	5.998	93° 04′05″	
B167-2	62619.614	7308.286	5.011	138° 59′22″	
B167-1	62615.833	7311.574	6.256	168° 48′05″	
B166-3	62609.696	7312.789	4.994	227° 53′21″	
B166-2	62606.347	7309.084	10.614	179° 40′53″	
B166-16	62595.733	7309.143	16.133	179° 44′52″	
B166-15	62579.600	7309.214	16.620	179° 44′17″	
B166-14	62562.980	7309.290	13.438	179° 43′22″	
B166-12	62549.542	7309.355	3.813	179° 45′34″	
K76A	62545.729	7309.371	7.989	270° 30′07″	

土地の形状

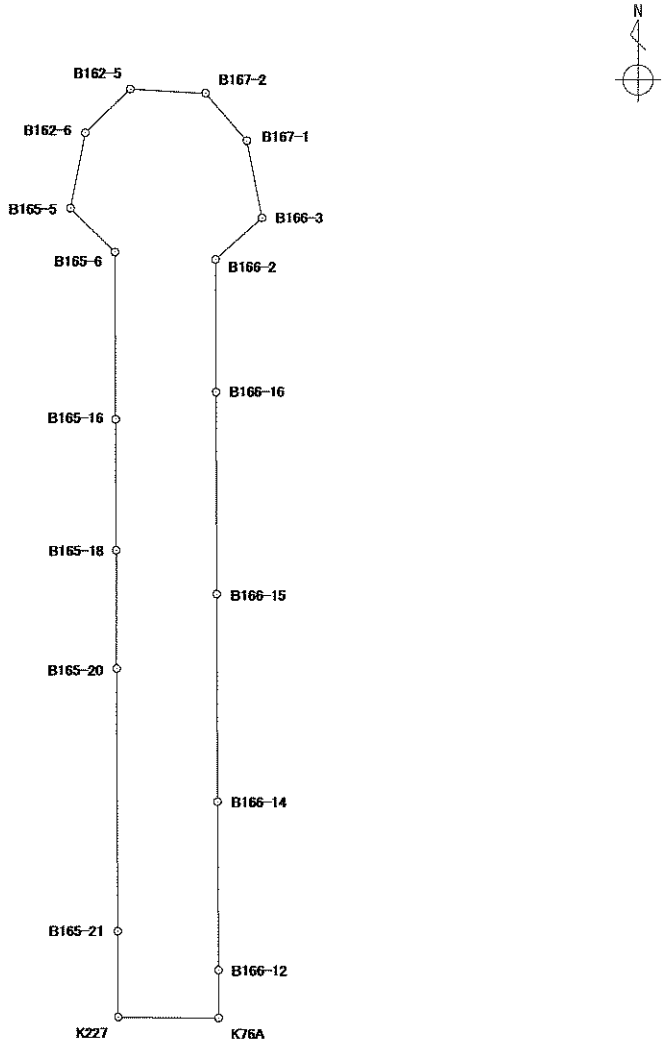

縮尺：任意

面積算出公式

$$A = \frac{1}{2} \Sigma X_n \times (Y_{n+1} - Y_{n-1})$$

面　積	646.4467230 ㎡	地　目	公衆用道路
地　積	646.44 ㎡	備　考	

元今泉7丁目

109　番地

座標面積計算書

世界測地系
平成 18 年 8 月 1 日

地　　番	１０９番地
土地の所在	宇都宮市元今泉７丁目

境界点	X 座標	Y 座標	辺長	方向角	備考
B167-1	62615.833	7311.574	13.820	95° 43′06″	
B167-37	62614.456	7325.325	15.956	95° 47′02″	
B167-35	62612.848	7341.200	14.626	95° 44′40″	
B167-33	62611.384	7355.753	22.983	95° 45′30″	
B167-25	62609.078	7378.620	6.013	181° 55′30″	
B166-4	62603.068	7378.418	14.241	275° 48′27″	
B166-20	62604.509	7364.250	19.088	275° 46′01″	
B166-19	62606.427	7345.259	22.662	275° 44′20″	
B166-18	62608.693	7322.711	9.973	275° 46′20″	
B166-3	62609.696	7312.789	6.256	348° 48′05″	

土地の形状

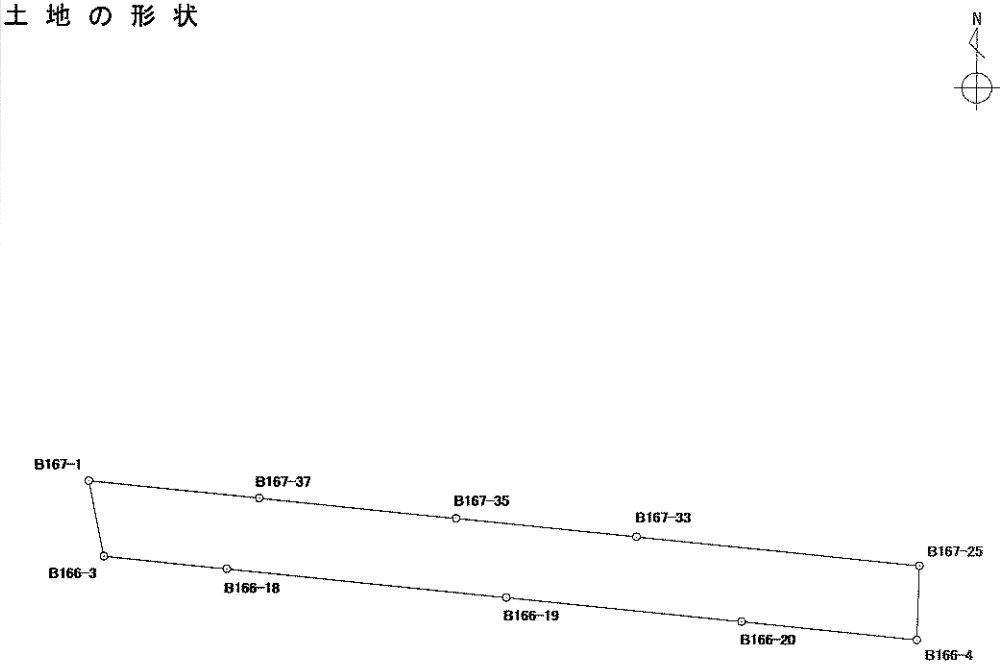

縮尺：任意

面積算出公式

$$A = \frac{1}{2} \Sigma X_n \times (Y_{n+1} - Y_{n-1})$$

面　積	399.3093660 ㎡	地　目	公衆用道路
地　積	399.30 ㎡	備　考	

元今泉7丁目

110　番地

座標面積計算書

世界測地系
平成 18 年 8 月 1 日

地　　番	１１０番地
土地の所在	宇都宮市元今泉７丁目

境界点	X 座標	Y 座標	辺長	方向角	備考
B162-1	62616.206	7244.824	10.103	89° 44′00″	
B162-15	62616.253	7254.927	12.301	89° 45′28″	
B162-14	62616.305	7267.228	10.499	89° 43′57″	
B162-13	62616.354	7277.727	10.027	89° 44′55″	
B162-11	62616.398	7287.754	10.963	89° 45′53″	
B162-6	62616.443	7298.717	6.115	191° 09′20″	
B165-5	62610.444	7297.534	13.711	269° 43′42″	
B165-15	62610.379	7283.823	14.448	269° 43′35″	
B165-4	62610.310	7269.375	4.994	224° 44′55″	
B165-3	62606.763	7265.859	5.985	269° 53′06″	
B163-4	62606.751	7259.874	4.989	314° 41′29″	
B163-3	62610.260	7256.327	11.465	269° 47′42″	
B163-2	62610.219	7244.862	5.987	359° 38′11″	

土地の形状

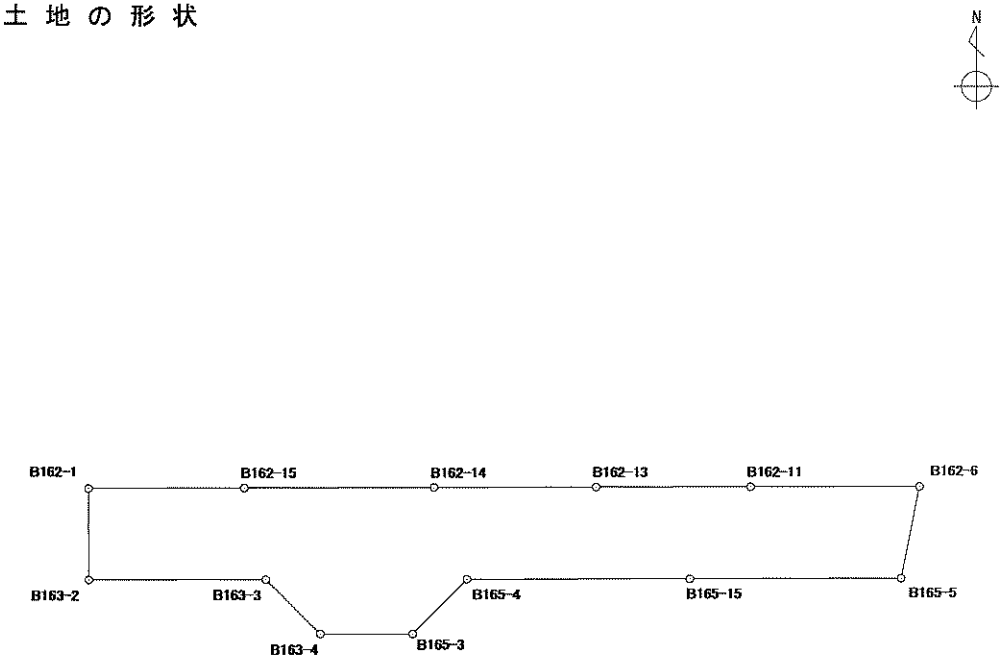

縮尺：任意

面積算出公式

$$A = \frac{1}{2} \Sigma X_n \times (Y_{n+1} - Y_{n-1})$$

面　積	353.2431285 ㎡	地　目	公衆用道路
地　積	353.24 ㎡	備　考	

元今泉7丁目

111　番地

座標面積計算書

世界測地系
平成 18 年 8 月 1 日

地　　番	111番地
土地の所在	宇都宮市元今泉7丁目

境界点	X 座標	Y 座標	辺長	方向角	備考
B151-1	62584.721	7047.029	6.732	89° 40′05″	
B151-50	62584.760	7053.761	26.213	89° 43′29″	
B151-9	62584.886	7079.974	4.999	44° 57′05″	
B151-8	62588.424	7083.506	5.983	89° 35′52″	
B155-2	62588.466	7089.489	5.026	134° 59′02″	
B155-1	62584.913	7093.044	9.728	89° 34′55″	
B155-19	62584.984	7102.772	11.860	89° 41′27″	
B155-17	62585.048	7114.632	15.357	89° 42′32″	
B155-15	62585.126	7129.989	18.949	89° 47′51″	
B155-8	62585.193	7148.938	5.023	44° 55′39″	
B155-7	62588.749	7152.485	5.993	89° 44′31″	
B161-2	62588.776	7158.478	4.974	134° 56′35″	
B161-1	62585.262	7161.999	27.624	89° 40′20″	
B161-10	62585.420	7189.623	26.733	89° 47′39″	
B161-9	62585.516	7216.356	14.074	89° 46′49″	
B161-8	62585.570	7230.430	5.987	179° 44′30″	
B160-5	62579.583	7230.457	42.288	269° 43′30″	
B160-4	62579.380	7188.169	5.002	224° 35′42″	
B160-3	62575.818	7184.657	5.997	269° 51′58″	
B157-6	62575.804	7178.660	4.976	315° 05′22″	
B157-5	62579.328	7175.147	45.961	269° 43′55″	
B157-4	62579.113	7129.187	5.023	224° 54′41″	
B157-3	62575.556	7125.641	5.985	269° 38′10″	
B156-6	62575.518	7119.656	4.997	314° 44′55″	

土地の形状

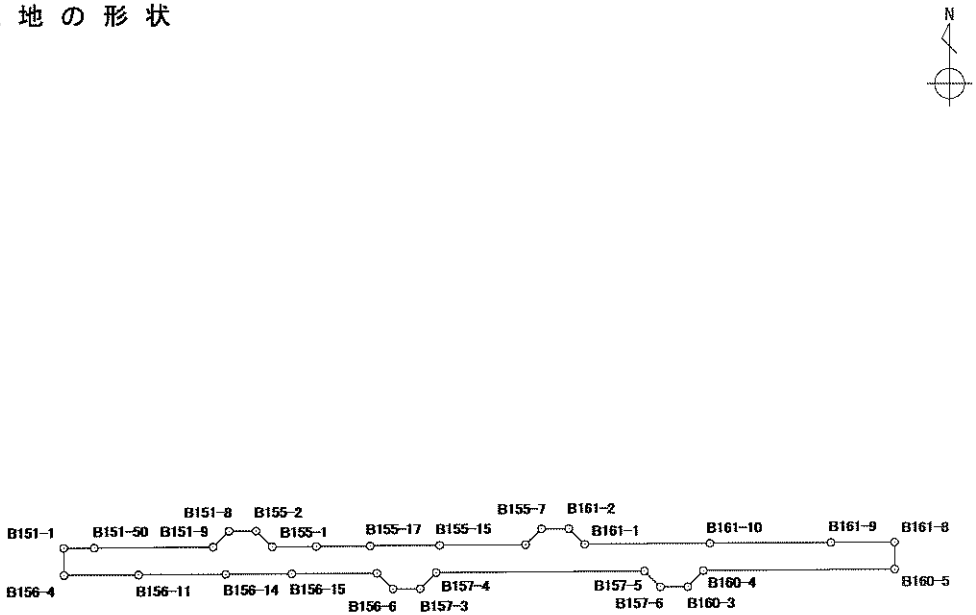

縮尺：任意

面積算出公式

$$A = \frac{1}{2} \Sigma X_n \times (Y_{n+1} - Y_{n-1})$$

面　積	㎡	地　目	公衆用道路
地　積	㎡	備　考	

座標面積計算書

世界測地系
平成 18 年 8 月 1 日

地　　番	１１１番地
土地の所在	宇都宮市元今泉７丁目

境界点	X 座標	Y 座標	辺長	方向角	備考
B156-5	62579.036	7116.107	18.791	269° 44′49″	
B156-15	62578.953	7097.316	14.601	269° 45′52″	
B156-14	62578.893	7082.715	19.186	269° 41′54″	
B156-11	62578.792	7063.529	16.463	269° 45′10″	
B156-4	62578.721	7047.066	6.000	359° 38′48″	

土地の形状

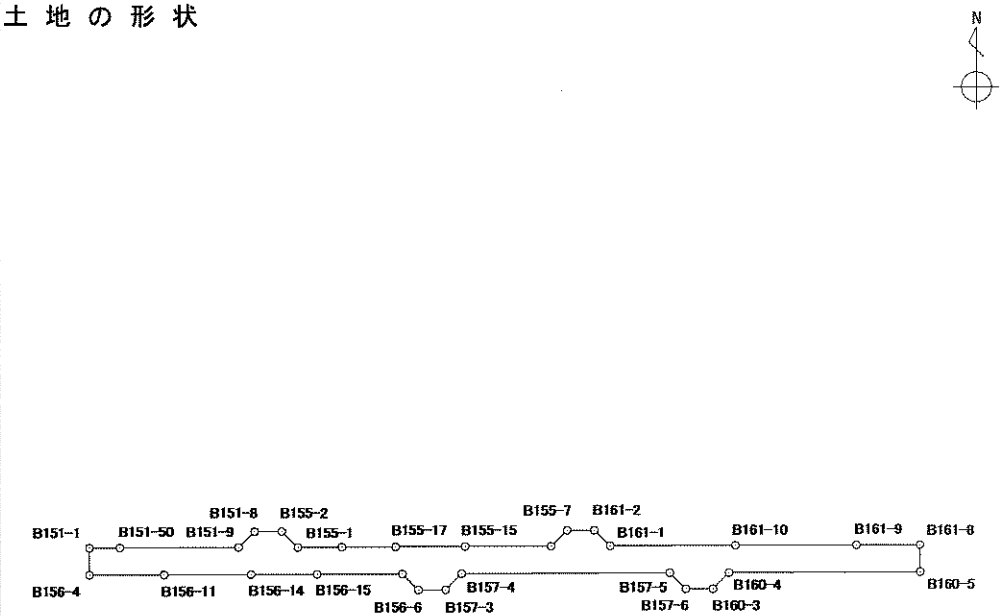

縮尺：任意

面積算出公式

$$A = \frac{1}{2} \Sigma X_n \times (Y_{n+1} - Y_{n-1})$$

面　積	1236.3387450 ㎡	地　目	公衆用道路
地　積	1236.33 ㎡	備　考	

元今泉7丁目

112　番地

座標面積計算書

世界測地系
平成 18 年 8 月 1 日

地　　番	１１２番地
土地の所在	宇都宮市元今泉７丁目

境界点	X 座標	Y 座標	辺長	方向角	備考
B157-7	62533.267	7178.845	11.456	359° 42′54″	
B157-17	62544.723	7178.788	12.418	359° 42′50″	
B157-16	62557.141	7178.726	18.663	359° 47′51″	
B157-6	62575.804	7178.660	5.997	89° 51′58″	
B160-3	62575.818	7184.657	42.235	179° 44′08″	
B160-2	62533.583	7184.852	6.015	266° 59′19″	

土地の形状

縮尺：任意

面積算出公式

$$A = \frac{1}{2} \Sigma X_n \times (Y_{n+1} - Y_{n-1})$$

面　積	254.7535055 ㎡	地　目	公衆用道路
地　積	254.75 ㎡	備　考	

元今泉7丁目

113　番地

座標面積計算書

世界測地系
平成 18 年 8 月 1 日

地　　番	１１３番地
土地の所在	宇都宮市元今泉７丁目

境界点	X 座標	Y 座標	辺長	方向角	備考
B156-7	62543.774	7119.800	20.170	359° 43′38″	
B156-19	62563.944	7119.704	11.574	359° 45′45″	
B156-6	62575.518	7119.656	5.985	89° 38′10″	
B157-3	62575.556	7125.641	14.315	179° 40′33″	
B157-12	62561.241	7125.722	19.397	179° 46′11″	
B157-2	62541.844	7125.800	6.303	287° 49′53″	

土地の形状

縮尺：任意

面積算出公式

$$A = \frac{1}{2} \Sigma X_n \times (Y_{n+1} - Y_{n-1})$$

面　積	196.2779865 ㎡	地　目	公衆用道路
地　積	196.27 ㎡	備　考	

元今泉7丁目

114　番地

座標面積計算書

世界測地系
平成 18 年 8 月 1 日

地　　番	114番地
土地の所在	宇都宮市元今泉7丁目

境界点	X 座標	Y 座標	辺長	方向角	備考
B151-8	62588.424	7083.506	10.308	359° 37′ 19″	
B151-30	62598.732	7083.438	18.972	359° 42′ 36″	
B151-55	62617.704	7083.342	20.608	359° 44′ 39″	
B151-27	62638.312	7083.250	29.223	359° 44′ 57″	
B151-26	62667.535	7083.122	20.416	359° 45′ 31″	
B151-24	62687.951	7083.036	18.869	359° 44′ 42″	
B151-17	62706.820	7082.952	4.794	359° 45′ 39″	
B151-15	62711.614	7082.932	13.623	359° 47′ 08″	
B151-14	62725.237	7082.881	20.092	359° 43′ 14″	
B151-7	62745.329	7082.783	5.980	89° 54′ 50″	
B152-3	62745.338	7088.763	38.400	179° 44′ 25″	
B152-2	62706.938	7088.937	5.017	134° 44′ 01″	
B152-1	62703.407	7092.501	5.964	179° 35′ 13″	
B153-4	62697.443	7092.544	5.042	224° 43′ 08″	
B153-3	62693.860	7088.996	9.193	179° 37′ 34″	
B153-18	62684.667	7089.056	23.216	179° 43′ 52″	
B153-2	62661.451	7089.165	5.005	135° 00′ 58″	
B153-1	62657.911	7092.703	5.987	179° 31′ 52″	
B154-4	62651.924	7092.752	5.018	224° 52′ 44″	
B154-3	62648.368	7089.211	10.609	179° 40′ 33″	
B154-9	62637.759	7089.271	11.303	179° 42′ 40″	
B154-2	62626.456	7089.328	5.006	134° 39′ 36″	
B154-1	62622.937	7092.889	5.990	179° 49′ 40″	
B155-4	62616.947	7092.907	5.022	224° 59′ 02″	

土地の形状

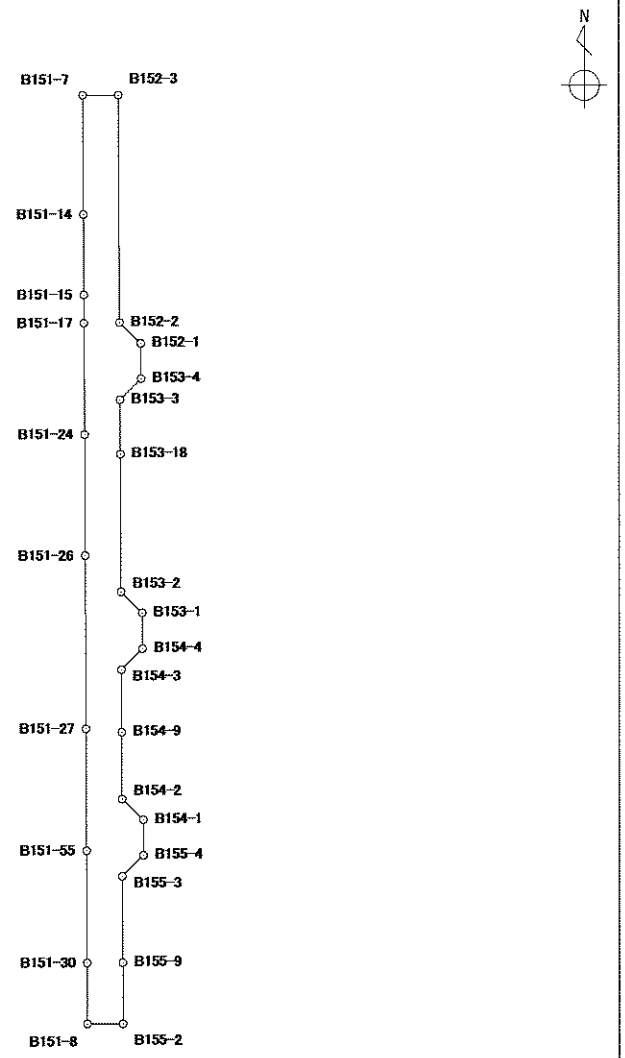

縮尺：任意

面積算出公式

$$A = \frac{1}{2} \Sigma X_n \times (Y_{n+1} - Y_{n-1})$$

面　積	㎡	地　目	公衆用道路
地　積	㎡	備　考	

座標面積計算書

世界測地系
平成 18 年 8 月 1 日

地　　番	１１４番地
土地の所在	宇都宮市元今泉７丁目

境界点	X 座標	Y 座標	辺長	方向角	備考
B155-3	62613.395	7089.357	14.617	179° 39′04″	
B155-9	62598.778	7089.446	10.312	179° 45′40″	
B155-2	62588.466	7089.489	5.983	269° 35′52″	

土地の形状

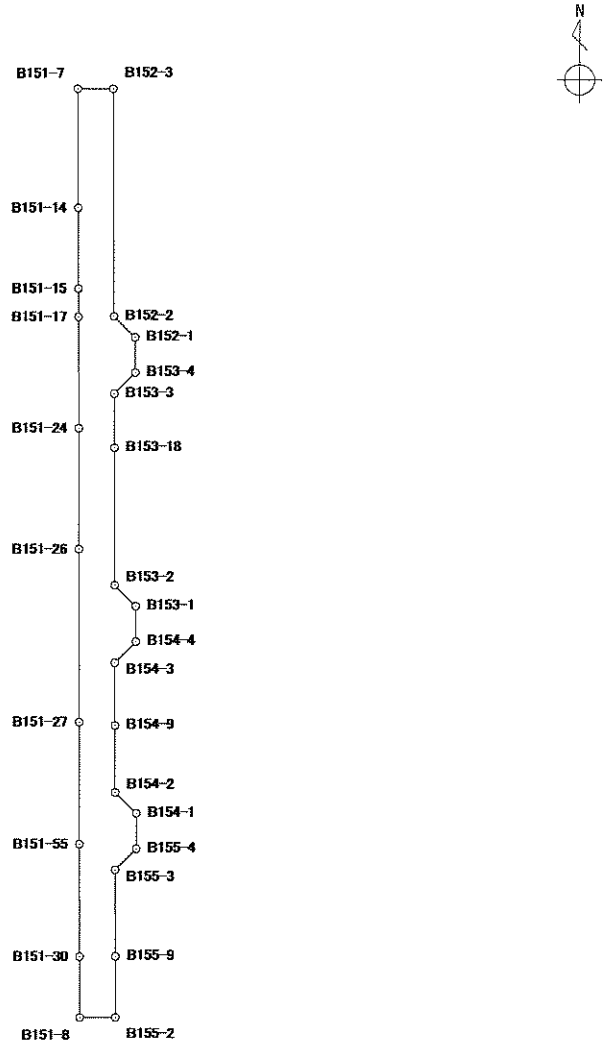

縮尺：任意

面積算出公式

$$A = \frac{1}{2} \Sigma X_n \times (Y_{n+1} - Y_{n-1})$$

面　積	1042.6283345 ㎡	地　　目	公衆用道路
地　積	1042.62 ㎡	備　　考	

元今泉7丁目

115　番地

座標面積計算書

世界測地系
平成 18 年 8 月 1 日

地　　番	１１５番地
土地の所在	宇都宮市元今泉７丁目

境界点	X 座標	Y 座標	辺長	方向角	備考
B154-1	62622.937	7092.889	9.389	89° 41′42″	
B154-21	62622.987	7102.278	12.120	89° 42′42″	
B154-19	62623.048	7114.398	12.006	89° 43′41″	
B154-17	62623.105	7126.404	13.076	89° 43′26″	
B154-15	62623.168	7139.480	9.303	89° 43′22″	
B154-8	62623.213	7148.783	6.000	179° 37′39″	
B155-5	62617.213	7148.822	18.981	269° 41′42″	
B155-14	62617.112	7129.841	17.768	269° 43′56″	
B155-11	62617.029	7112.073	19.166	269° 45′18″	
B155-4	62616.947	7092.907	5.990	359° 49′40″	

土地の形状

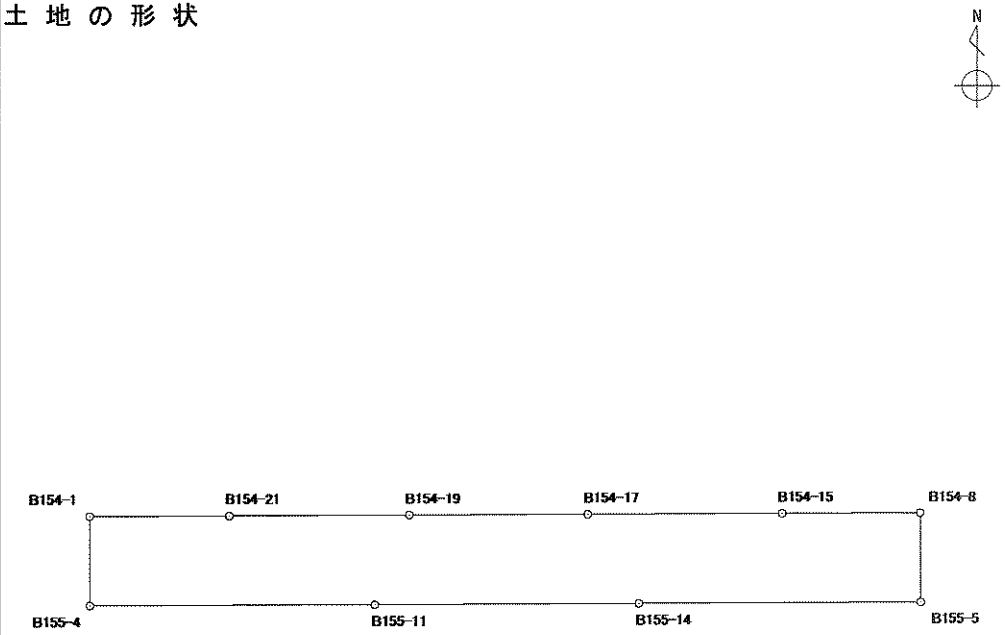

縮尺：任意

面積算出公式

$$A = \frac{1}{2} \Sigma X_n \times (Y_{n+1} - Y_{n-1})$$

面　積	335.6601590 ㎡
地　積	335.66 ㎡

地　　目	公衆用道路
備　　考	

元今泉7丁目

116　番地

座標面積計算書

世界測地系
平成 18 年 8 月 1 日

地　　番	１１６番地
土地の所在	宇都宮市元今泉７丁目

境界点	X 座標	Y 座標	辺長	方向角	備考
B155-7	62588.749	7152.485	24.942	359° 44′17″	
B155-6	62613.691	7152.371	5.000	314° 46′52″	
B155-5	62617.213	7148.822	6.000	359° 37′39″	
B154-8	62623.213	7148.783	5.008	44° 51′16″	
B154-7	62626.763	7152.315	11.288	359° 40′12″	
B154-13	62638.051	7152.250	10.609	359° 49′38″	
B154-6	62648.660	7152.218	5.970	89° 41′34″	
B161-3	62648.692	7158.188	15.185	179° 42′34″	
B161-12	62633.507	7158.265	32.959	179° 42′10″	
B161-11	62600.548	7158.436	11.772	179° 47′44″	
B161-2	62588.776	7158.478	5.993	269° 44′31″	

土地の形状

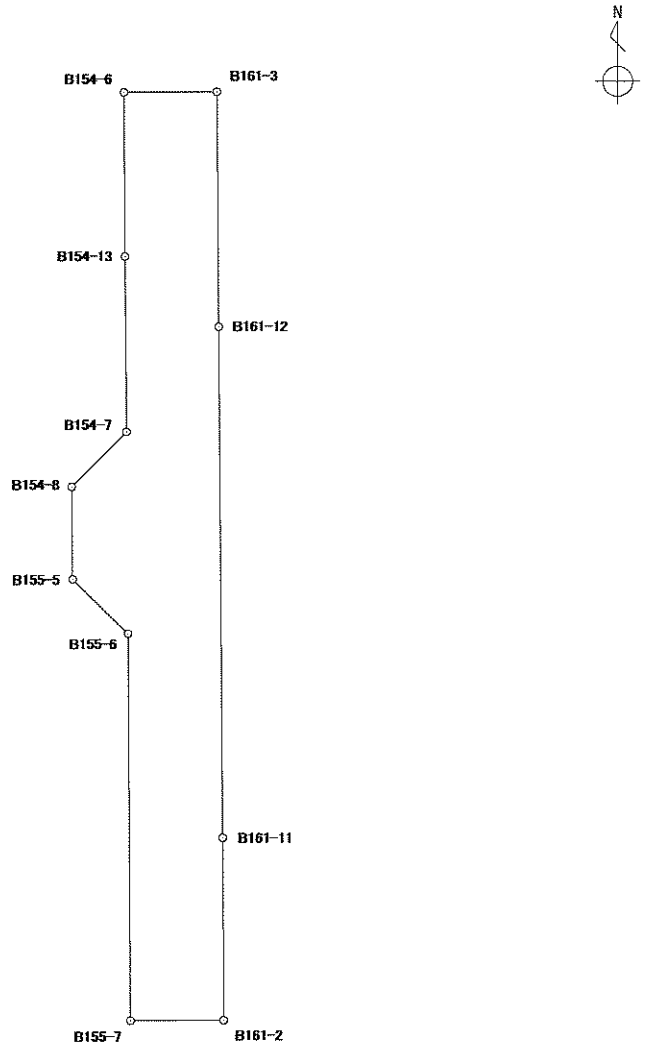

縮尺：任意

面積算出公式

$$A = \frac{1}{2} \Sigma X_n \times (Y_{n+1} - Y_{n-1})$$

面　積	392.7914755 ㎡	地　目	公衆用道路
地　積	392.79 ㎡	備　考	

元今泉7丁目

117　番地

座標面積計算書

世界測地系
平成 18 年 8 月 1 日

地　　番	１１７番地
土地の所在	宇都宮市元今泉７丁目

境界点	X 座標	Y 座標	辺長	方向角	備考
B153-1	62657.911	7092.703	16.661	89° 44′44″	
B153-16	62657.985	7109.364	35.237	89° 42′15″	
B153-14	62658.167	7144.601	21.095	89° 43′42″	
B153-13	62658.267	7165.696	14.533	89° 45′34″	
B153-25	62658.328	7180.229	15.497	89° 43′08″	
B153-29	62658.404	7195.726	34.379	89° 44′06″	
B153-8	62658.563	7230.105	5.989	179° 48′31″	
B161-5	62652.574	7230.125	14.055	269° 39′57″	
B161-14	62652.492	7216.070	26.763	269° 45′52″	
B161-13	62652.382	7189.307	27.591	269° 44′03″	
B161-4	62652.254	7161.716	5.013	224° 43′31″	
B161-3	62648.692	7158.188	5.970	269° 41′34″	
B154-6	62648.660	7152.218	4.978	314° 55′07″	
B154-5	62652.175	7148.693	7.462	269° 37′53″	
B154-35	62652.127	7141.231	20.637	269° 43′41″	
B154-12	62652.029	7120.594	20.975	269° 46′14″	
B154-11	62651.945	7099.619	6.867	269° 49′29″	
B154-4	62651.924	7092.752	5.987	359° 31′52″	

土地の形状

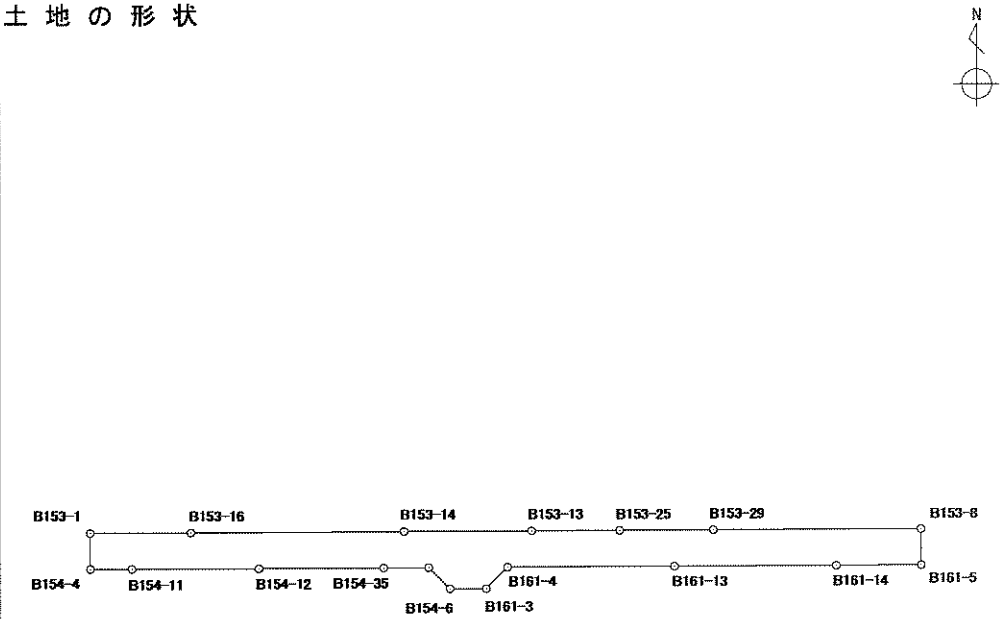

縮尺：任意

面積算出公式

$$A = \frac{1}{2} \Sigma X_n \times (Y_{n+1} - Y_{n-1})$$

面　積	858.1825635 ㎡	地　目	公衆用道路
地　積	858.18 ㎡	備　考	

元今泉7丁目

118　番地

座標面積計算書

世界測地系
平成 18 年 8 月 1 日

地　　番	１１８番地
土地の所在	宇都宮市元今泉７丁目

境界点	X 座標	Y 座標	辺長	方向角	備考
B168-1	62658.627	7244.628	14.753	89° 45′05″	
B168-23	62658.691	7259.381	16.562	89° 43′24″	
B168-22	62658.771	7275.943	10.345	89° 43′03″	
B168-20	62658.822	7286.288	13.967	89° 46′28″	
B168-15	62658.877	7300.255	6.000	183° 33′18″	
B162-3	62652.889	7299.883	12.293	269° 42′40″	
B162-9	62652.827	7287.590	10.942	269° 43′59″	
B162-24	62652.776	7276.648	10.945	269° 42′44″	
B162-23	62652.721	7265.703	10.945	269° 45′52″	
B162-8	62652.676	7254.758	10.095	269° 41′37″	
B162-2	62652.622	7244.663	6.005	359° 39′58″	

土地の形状

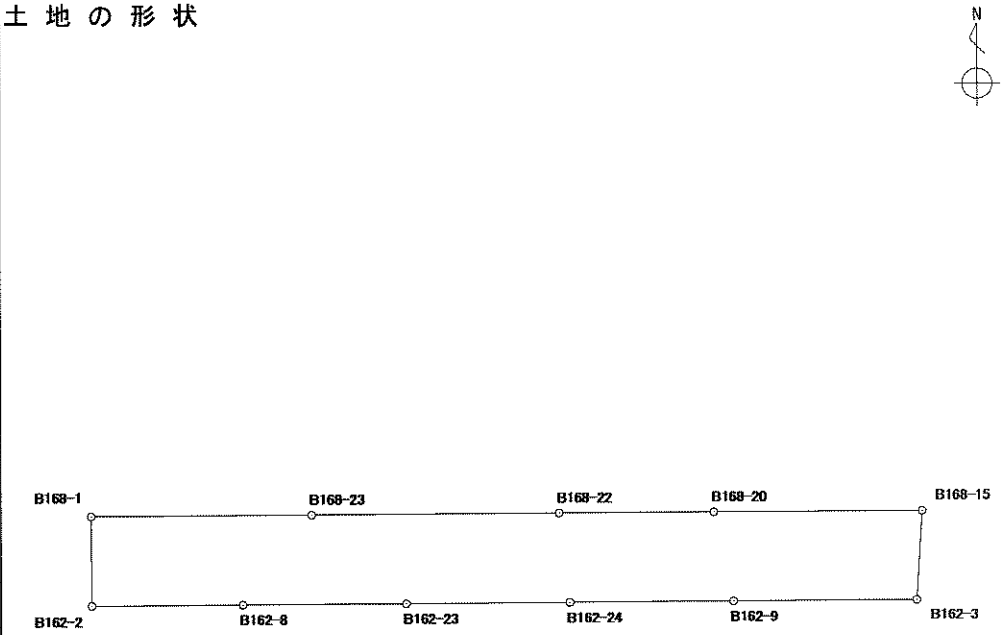

縮尺：任意

面積算出公式

$$A = \frac{1}{2} \Sigma X_n \times (Y_{n+1} - Y_{n-1})$$

面　積	332.4179975 ㎡	地　　目	公衆用道路
地　積	332.41 ㎡	備　　考	

元今泉7丁目

119　番地

座標面積計算書

世界測地系
平成 18 年 8 月 1 日

地　　番	１１９番地
土地の所在	宇都宮市元今泉７丁目

境界点	X 座標	Y 座標	辺長	方向角	備考
B162-5	62619.935	7302.297	15.105	2° 04′04″	
B162-10	62635.030	7302.842	14.263	2° 05′07″	
B162-4	62649.284	7303.361	5.009	316° 01′38″	
B162-3	62652.889	7299.883	6.000	3° 33′18″	
B168-15	62658.877	7300.255	4.999	45° 51′04″	
B168-14	62662.359	7303.842	12.532	2° 08′08″	
B168-13	62674.882	7304.309	5.990	89° 41′04″	
B167-3	62674.915	7310.299	32.791	182° 04′03″	
B167-46	62642.145	7309.116	7.339	182° 06′30″	
B167-28	62634.811	7308.846	15.207	182° 06′37″	
B167-2	62619.614	7308.286	5.998	273° 04′05″	

土地の形状

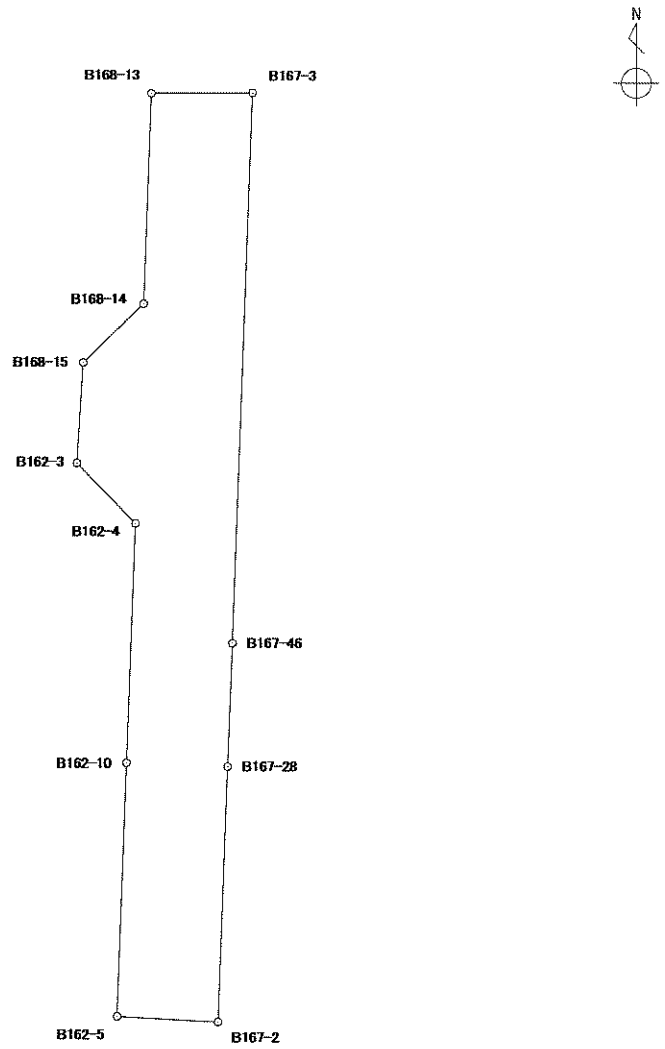

縮尺：任意

面積算出公式

$$A = \frac{1}{2} \Sigma X_n \times (Y_{n+1} - Y_{n-1})$$

面　積	364.7930985 ㎡	地　　目	公衆用道路
地　積	364.79 ㎡	備　　考	

元今泉7丁目

120　番地

座標面積計算書

世界測地系
平成 18 年 8 月 1 日

地　　番	１２０番地
土地の所在	宇都宮市元今泉７丁目

境界点	X 座標	Y 座標	辺長	方向角	備考
B169-6	62680.906	7304.519	13.914	2° 05′47″	
B169-5	62694.811	7305.028	5.021	316° 02′28″	
B169-4	62698.425	7301.543	5.973	3° 35′24″	
B171-8	62704.386	7301.917	5.015	45° 46′03″	
B171-7	62707.884	7305.510	21.797	2° 06′50″	
B171-6	62729.666	7306.314	5.997	96° 21′25″	
B170-2	62729.002	7312.274	48.098	182° 05′32″	
B170-1	62680.936	7310.518	5.999	269° 42′49″	

土地の形状

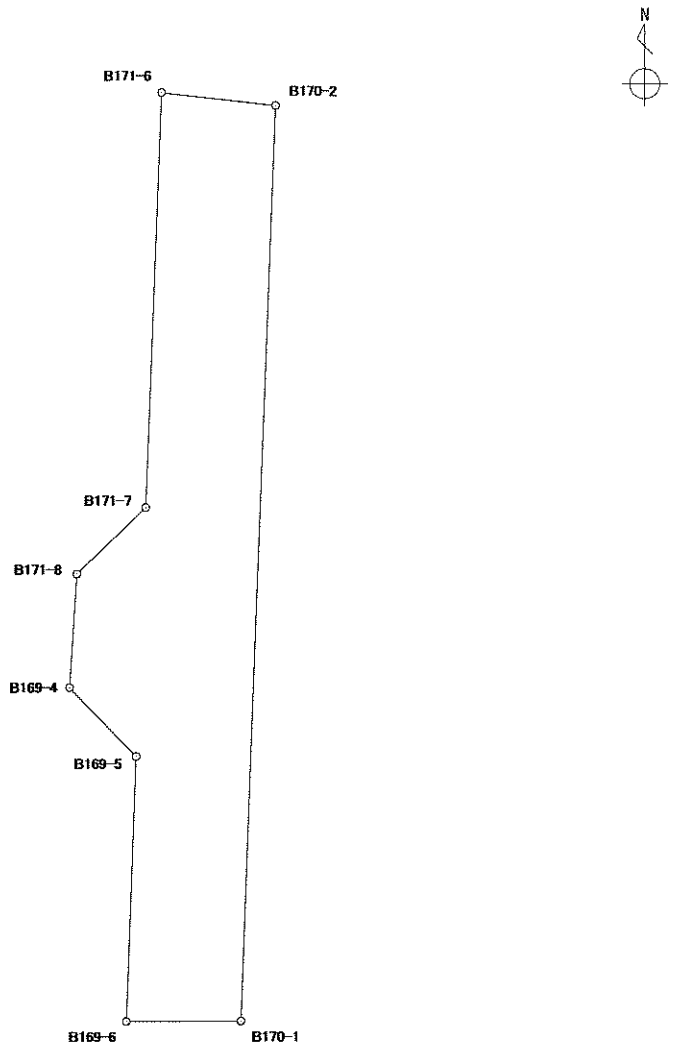

縮尺：任意

面積算出公式

$$A = \frac{1}{2} \Sigma X_n \times (Y_{n+1} - Y_{n-1})$$

面　積	323.8300555 ㎡	地　目	公衆用道路
地　積	323.83 ㎡	備　考	

元今泉7丁目

121　番地

座標面積計算書

世界測地系
平成 18 年 8 月 1 日

地　　番	１２１番地
土地の所在	宇都宮市元今泉７丁目

境界点	X 座標	Y 座標	辺長	方向角	備考
B152-1	62703.407	7092.501	27.762	89° 40′ 48″	
B152-11	62703.562	7120.263	20.682	89° 42′ 33″	
B152-10	62703.667	7140.945	21.765	89° 43′ 44″	
B152-9	62703.770	7162.710	12.730	89° 48′ 56″	
B152-8	62703.811	7175.440	4.997	44° 21′ 34″	
B152-7	62707.384	7178.934	6.015	89° 58′ 51″	
B172-2-2	62707.386	7184.949	5.014	134° 46′ 55″	
B172-2-1	62703.854	7188.508	11.203	89° 41′ 35″	
B172-2-19	62703.914	7199.711	12.810	89° 47′ 55″	
B172-2-10	62703.959	7212.521	5.016	44° 47′ 24″	
B172-2-9	62707.519	7216.055	5.996	89° 42′ 48″	
B172-1-2	62707.549	7222.051	4.992	134° 45′ 53″	
B172-1-1	62704.034	7225.595	6.472	89° 40′ 21″	
B172-1-30	62704.071	7232.067	14.569	89° 44′ 40″	
B172-1-17	62704.136	7246.636	7.366	89° 48′ 20″	
B172-1-9	62704.161	7254.002	4.995	44° 43′ 27″	
B172-1-8	62707.710	7257.517	5.985	89° 33′ 35″	
B171-2	62707.756	7263.502	5.006	134° 56′ 36″	
B171-1	62704.220	7267.045	7.569	89° 39′ 06″	
B171-11	62704.266	7274.614	27.303	89° 44′ 53″	
B171-8	62704.386	7301.917	5.973	183° 35′ 24″	
B169-4	62698.425	7301.543	17.790	269° 37′ 47″	
B169-10	62698.310	7283.753	26.922	269° 43′ 09″	
B169-15	62698.178	7256.831	3.436	269° 46′ 00″	

土地の形状

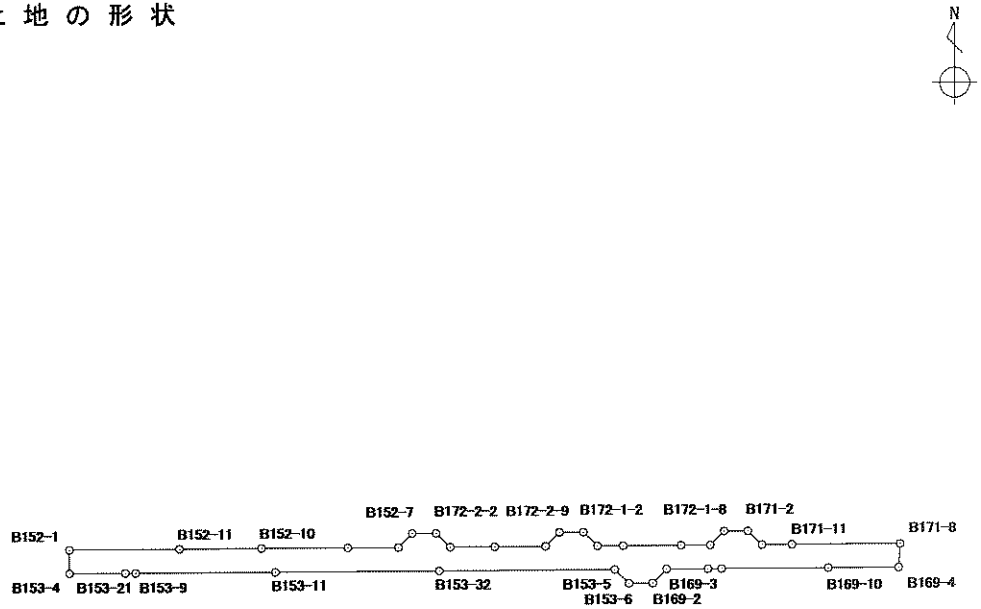

縮尺：任意

面積算出公式

$$A = \frac{1}{2} \Sigma X_n \times (Y_{n+1} - Y_{n-1})$$

面　積	㎡	地　　目	公衆用道路
地　積	㎡	備　　考	

座標面積計算書

世界測地系
平成 18 年 8 月 1 日

地　　番	１２１番地
土地の所在	宇都宮市元今泉７丁目

境界点	X 座標	Y 座標	辺長	方向角	備考
B169-9	62698.164	7253.395	10.404	269° 48′26″	
B169-3	62698.129	7242.991	5.012	224° 41′34″	
B169-2	62694.566	7239.466	5.987	269° 43′55″	
B153-6	62694.538	7233.479	5.004	314° 46′53″	
B153-5	62698.063	7229.927	44.223	269° 41′53″	
B153-32	62697.830	7185.705	41.285	269° 44′36″	
B153-11	62697.645	7144.420	35.236	269° 44′53″	
B153-9	62697.490	7109.184	2.560	269° 45′14″	
B153-21	62697.479	7106.624	14.080	269° 51′13″	
B153-4	62697.443	7092.544	5.964	359° 35′13″	

土地の形状

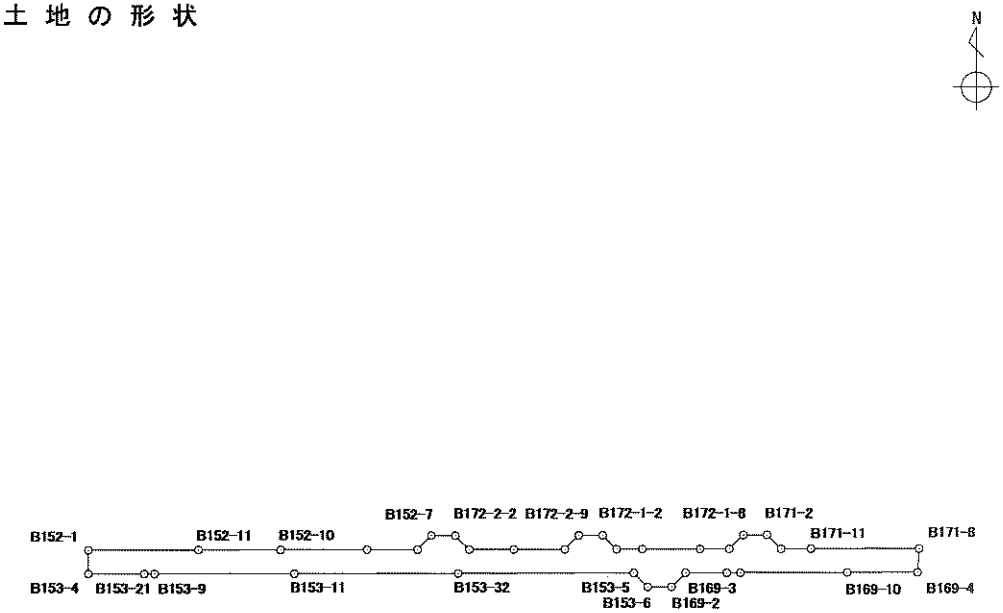

縮尺：任意

面積算出公式

$$A = \frac{1}{2} \Sigma X_n \times (Y_{n+1} - Y_{n-1})$$

面　積	1391.8278925 ㎡	地　　目	公衆用道路
地　積	1391.82 ㎡	備　　考	

元今泉7丁目

122　番地

座標面積計算書

世界測地系
平成 18 年 8 月 1 日

地番	１２２番地
土地の所在	宇都宮市元今泉７丁目

境界点	X 座標	Y 座標	辺長	方向角	備考
B152-7	62707.384	7178.934	7.045	359° 42′55″	
B152-17	62714.429	7178.899	15.857	359° 44′10″	
B152-16	62730.286	7178.826	15.473	359° 46′14″	
B152-6	62745.759	7178.764	5.989	89° 43′21″	
B172-2-3	62745.788	7184.753	12.998	179° 42′49″	
B172-2-13	62732.790	7184.818	16.425	179° 41′35″	
B172-2-11	62716.365	7184.906	8.979	179° 43′32″	
B172-2-2	62707.386	7184.949	6.015	269° 58′51″	

土地の形状



縮尺：任意

面積算出公式

$$A = \frac{1}{2} \Sigma X_n \times (Y_{n+1} - Y_{n-1})$$

面積	230.5727480 ㎡
地積	230.57 ㎡

地目	公衆用道路
備考	

元今泉7丁目

123　番地

座標面積計算書

世界測地系
平成 18 年 8 月 1 日

地　　番	１２３番地
土地の所在	宇都宮市元今泉７丁目

境界点	X 座標	Y 座標	辺長	方向角	備考
B172-2-9	62707.519	7216.055	11.013	359° 43′09″	
B172-2-18	62718.532	7216.001	11.132	359° 43′01″	
B172-2-16	62729.664	7215.946	12.734	359° 45′25″	
B172-2-8	62742.398	7215.892	6.627	115° 11′33″	
B172-1-3	62739.577	7221.889	20.613	179° 41′39″	
B172-1-10	62718.964	7221.999	11.415	179° 44′20″	
B172-1-2	62707.549	7222.051	5.996	269° 42′48″	

土地の形状

縮尺：任意

面積算出公式

$$A = \frac{1}{2} \Sigma X_n \times (Y_{n+1} - Y_{n-1})$$

面　積	200.5628255 ㎡	地　目	公衆用道路
地　積	200.56 ㎡	備　考	

元今泉7丁目

124　番地

座標面積計算書

世界測地系
平成 18 年 8 月 1 日

地　　番	１２４番地
土地の所在	宇都宮市元今泉７丁目

境界点	X 座標	Y 座標	辺長	方向角	備考
B172-1-8	62707.710	7257.517	14.170	359° 41′19″	
B172-1-15	62721.880	7257.440	11.897	359° 43′32″	
B172-1-7	62733.777	7257.383	6.056	97° 36′01″	
B171-3	62732.976	7263.386	12.482	179° 41′00″	
B171-14	62720.494	7263.455	12.738	179° 47′19″	
B171-2	62707.756	7263.502	5.985	269° 33′35″	

土地の形状



縮尺：任意

面積算出公式

$$A = \frac{1}{2} \Sigma X_n \times (Y_{n+1} - Y_{n-1})$$

面　積	153.8602750 ㎡	地　目	公衆用道路
地　積	153.86 ㎡	備　考	

元今泉7丁目

125　番地

座標面積計算書

世界測地系
平成 18 年 8 月 1 日

地　　番	125番地
土地の所在	宇都宮市元今泉7丁目

境界点	X 座標	Y 座標	辺長	方向角	備考
B150-1	62754.701	7047.774	19.550	89° 41′01″	
B150-35	62754.809	7067.324	25.314	89° 44′31″	
B150-34	62754.923	7092.638	22.988	89° 43′06″	
B150-33	62755.036	7115.626	37.507	89° 46′32″	
B150-29	62755.183	7153.133	13.767	89° 43′46″	
B150-27	62755.248	7166.900	8.431	89° 44′30″	
B150-26	62755.286	7175.331	5.002	45° 18′28″	
B150-25	62758.804	7178.887	5.973	89° 08′12″	
B173-1-2	62758.894	7184.859	4.995	135° 31′38″	
B173-1-1	62755.330	7188.358	9.331	89° 40′51″	
B173-1-16	62755.382	7197.689	6.412	89° 44′59″	
B173-1-10	62755.410	7204.101	1.531	111° 22′14″	
B173-1-9	62754.852	7205.527	4.795	106° 29′19″	
B173-1-27	62753.491	7210.125	10.062	106° 32′12″	
B173-1-26	62750.627	7219.771	5.737	106° 32′57″	
B173-1-8	62748.993	7225.270	5.000	56° 09′49″	
B173-1-7	62751.777	7229.423	6.045	103° 10′35″	
B173-2-2	62750.399	7235.309	4.989	143° 36′28″	
B173-2-1	62746.383	7238.269	13.973	101° 17′29″	
B173-2-9	62743.647	7251.972	25.690	94° 44′49″	
B173-2-8	62741.521	7277.574	5.011	50° 28′27″	
B173-2-7	62744.710	7281.439	6.003	93° 48′39″	
B174-2	62744.311	7287.429	5.010	140° 41′11″	
B174-1	62740.435	7290.603	20.099	94° 41′30″	

土地の形状

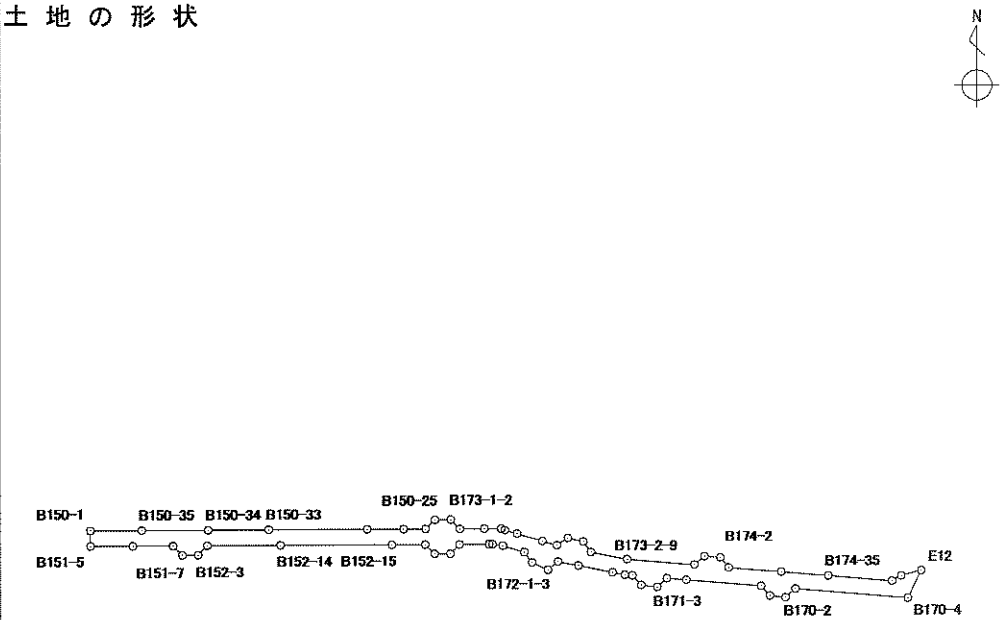

縮尺：任意

面積算出公式

$$A = \frac{1}{2} \Sigma X_n \times (Y_{n+1} - Y_{n-1})$$

面　積	㎡	地　目	公衆用道路
地　積	㎡	備　考	

座標面積計算書

世界測地系
平成 18 年 8 月 1 日

地　　番	１２５番地
土地の所在	宇都宮市元今泉７丁目

境界点	X 座標	Y 座標	辺長	方向角	備考
B174-36	62738.791	7310.635	17.988	94° 46′02″	
B174-35	62737.296	7328.561	24.429	94° 44′01″	
B174-25	62735.280	7352.907	4.003	60° 00′30″	
B174-24	62737.281	7356.374	7.911	74° 59′20″	
E12	62739.330	7364.015	11.722	205° 50′37″	
B170-4	62728.780	7358.905	43.039	274° 42′50″	
B170-3	62732.317	7316.012	4.996	228° 25′56″	
B170-2	62729.002	7312.274	5.997	276° 21′25″	
B171-6	62729.666	7306.314	4.998	318° 23′25″	
B171-5	62733.403	7302.995	28.631	274° 42′44″	
B171-9	62735.755	7274.461	7.426	274° 44′05″	
B171-4	62736.368	7267.060	5.000	227° 17′08″	
B171-3	62732.976	7263.386	6.056	277° 36′01″	
B172-1-7	62733.777	7257.383	5.010	317° 19′18″	
B172-1-6	62737.460	7253.987	2.895	274° 27′28″	
B172-1-5	62737.685	7251.101	4.726	281° 22′27″	
B172-1-13	62738.617	7246.468	13.272	281° 17′04″	
B172-1-12	62741.214	7233.453	7.862	281° 21′20″	
B172-1-4	62742.762	7225.745	5.001	230° 26′38″	
B172-1-3	62739.577	7221.889	6.627	295° 11′33″	
B172-2-8	62742.398	7215.892	5.014	323° 04′31″	
B172-2-7	62746.406	7212.880	8.495	286° 34′21″	
B172-2-6	62748.829	7204.738	4.009	278° 10′28″	
B172-2-5	62749.399	7200.770	1.270	269° 32′56″	

土地の形状

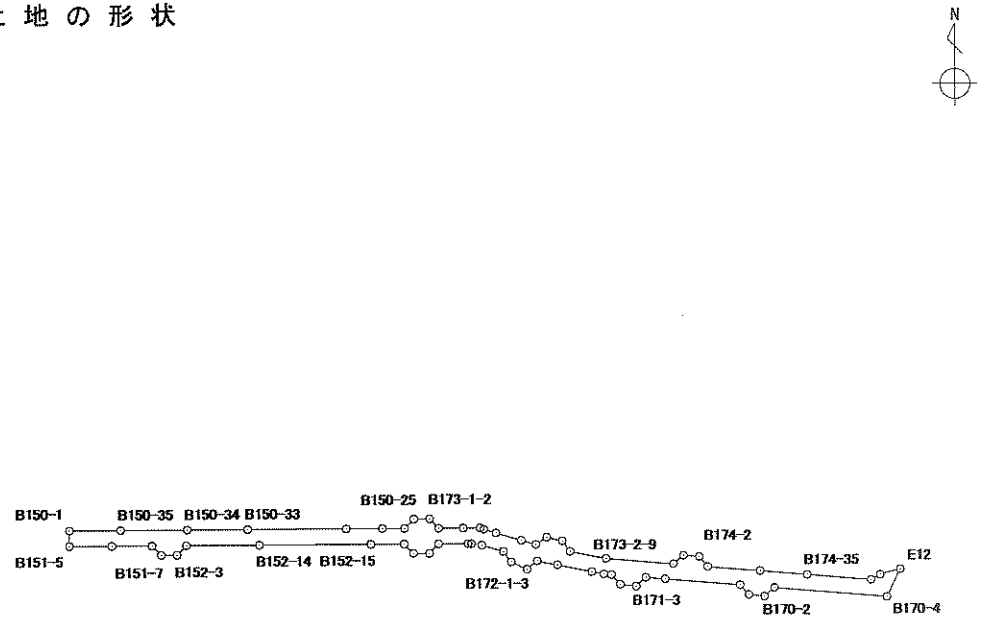

縮尺：任意

面積算出公式

$$A = \frac{1}{2} \Sigma X_n \times (Y_{n+1} - Y_{n-1})$$

面　積	㎡	地　目	公衆用道路
地　積	㎡	備　考	

座標面積計算書

世界測地系
平成 18 年 8 月 1 日

地　　番	１２５番地
土地の所在	宇都宮市元今泉７丁目

境界点	X 座標	Y 座標	辺長	方向角	備考
B172-2-15	62749.389	7199.500	11.220	269° 45′18″	
B172-2-4	62749.341	7188.280	5.006	224° 47′23″	
B172-2-3	62745.788	7184.753	5.989	269° 43′21″	
B152-6	62745.759	7178.764	5.016	314° 33′21″	
B152-5	62749.278	7175.190	12.692	269° 44′17″	
B152-15	62749.220	7162.498	42.413	269° 45′29″	
B152-14	62749.041	7120.085	27.822	269° 47′16″	
B152-4	62748.938	7092.263	5.021	224° 11′35″	
B152-3	62745.338	7088.763	5.980	269° 54′50″	
B151-7	62745.329	7082.783	4.999	314° 54′10″	
B151-6	62748.858	7079.242	15.264	269° 43′07″	
B151-13	62748.783	7063.978	16.154	269° 43′24″	
B151-5	62748.705	7047.824	5.996	359° 31′20″	

土地の形状

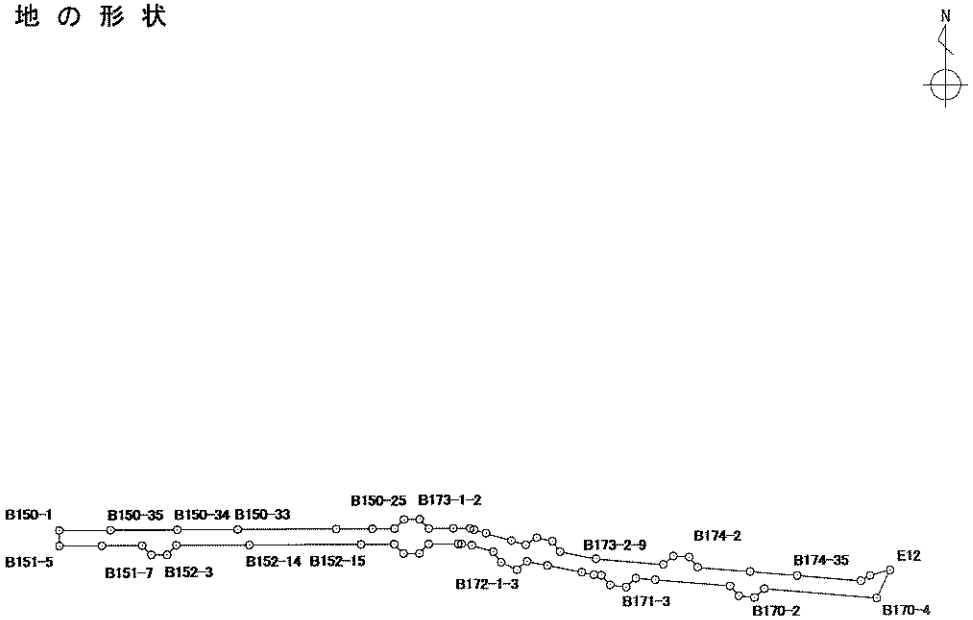

縮尺：任意

面積算出公式

$$A = \frac{1}{2} \Sigma X_n \times (Y_{n+1} - Y_{n-1})$$

面　積	2183.2818075 ㎡	地　目	公衆用道路
地　積	2183.28 ㎡	備　考	

元今泉7丁目

126　番地

座標面積計算書

世界測地系
平成 18 年 8 月 1 日

地　　番	１２６番地
土地の所在	宇都宮市元今泉７丁目

境界点	X 座標	Y 座標	辺長	方向角	備考
B175-1	62734.123	7367.063	9.603	94° 45′17″	
B175-36	62733.327	7376.633	9.092	94° 44′17″	
B175-29	62732.576	7385.694	5.996	182° 25′40″	
B167-18	62726.585	7385.440	20.173	274° 43′22″	
B167-17	62728.246	7365.335	6.126	16° 23′05″	

土地の形状

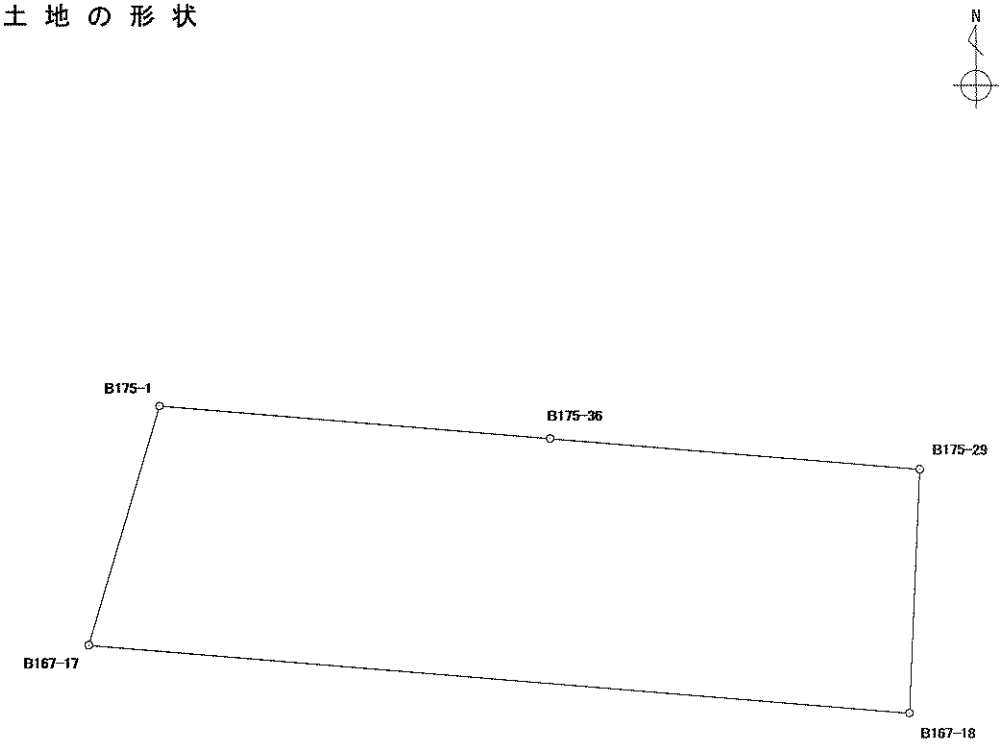

縮尺：任意

面積算出公式

$$A = \frac{1}{2} \Sigma X_n \times (Y_{n+1} - Y_{n-1})$$

面　積	116.5065330 ㎡	地　目	公衆用道路
地　積	116.50 ㎡	備　考	

元今泉7丁目

127　番地

座標面積計算書

世界測地系
平成 18 年 8 月 1 日

地番	127番地
土地の所在	宇都宮市元今泉7丁目

境界点	X 座標	Y 座標	辺長	方向角	備考
B174-24	62737.281	7356.374	9.842	25° 41′34″	
B174-23	62746.150	7360.641	1.511	24° 43′58″	
B174-22	62747.522	7361.273	2.355	22° 15′11″	
B174-21	62749.702	7362.165	1.920	19° 39′43″	
B174-31	62751.510	7362.811	0.427	20° 00′22″	
B174-20	62751.911	7362.957	2.354	16° 38′27″	
B174-19	62754.166	7363.631	2.348	13° 38′44″	
B174-18	62756.448	7364.185	1.290	11° 07′37″	
B174-30	62757.714	7364.434	1.060	11° 15′25″	
B174-17	62758.754	7364.641	2.341	8° 00′20″	
B174-16	62761.072	7364.967	2.352	5° 08′45″	
B174-15	62763.415	7365.178	2.347	2° 22′07″	
B174-14	62765.760	7365.275	2.354	359° 32′15″	
B174-13	62768.114	7365.256	2.348	356° 34′55″	
B174-12	62770.458	7365.116	2.347	353° 48′39″	
B174-11	62772.791	7364.863	2.347	350° 46′57″	
B174-10	62775.108	7364.487	2.352	348° 03′00″	
B174-9	62777.409	7364.000	2.357	345° 00′10″	
B174-8	62779.686	7363.390	2.333	342° 23′17″	
B174-7	62781.910	7362.684	6.123	341° 02′07″	
B174-6	62787.701	7360.694	4.004	306° 00′30″	
B174-5	62790.055	7357.455	7.840	320° 59′23″	
B176-8	62796.147	7352.520	6.005	36° 05′56″	
B176-7	62800.999	7356.058	10.165	340° 52′37″	

土地の形状

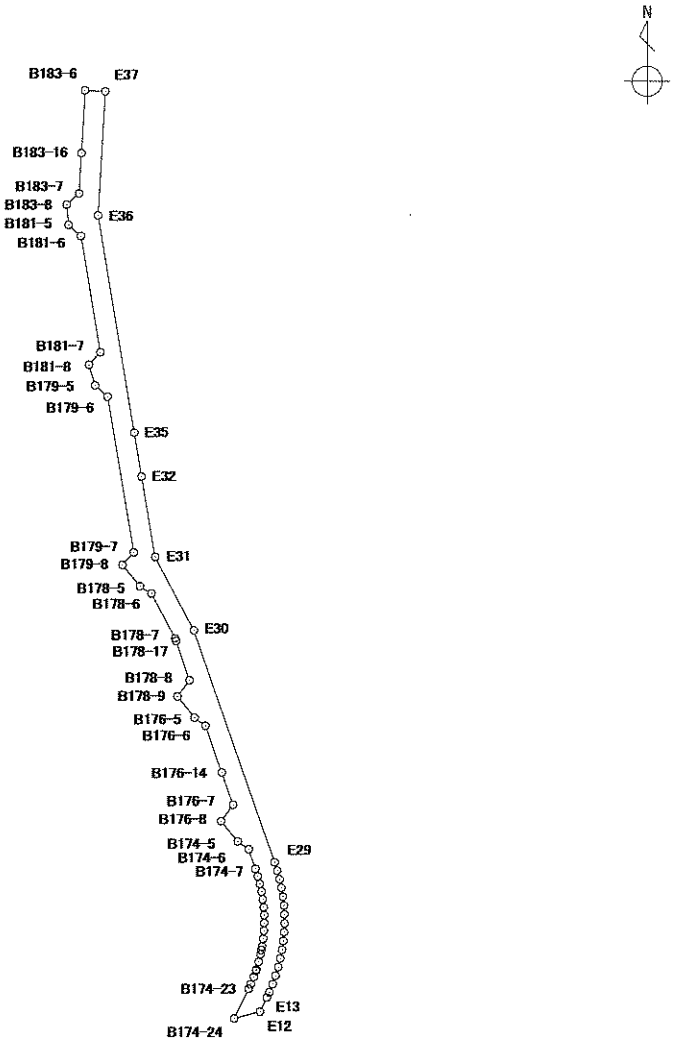

縮尺：任意

面積算出公式

$$A = \frac{1}{2} \Sigma X_n \times (Y_{n+1} - Y_{n-1})$$

面積	㎡	地目	公衆用道路
地積	㎡	備考	

座標面積計算書

世界測地系
平成 18 年 8 月 1 日

地番	127番地
土地の所在	宇都宮市元今泉7丁目

境界点	X 座標	Y 座標	辺長	方向角	備考
B176-14	62810.603	7352.728	14.650	340° 53′10″	
B176-6	62824.445	7347.931	3.999	307° 03′43″	
B176-5	62826.855	7344.740	8.088	320° 57′07″	
B178-9	62833.136	7339.645	5.995	37° 00′00″	
B178-8	62837.924	7343.253	12.280	340° 51′40″	
B178-17	62849.525	7339.227	0.787	340° 52′29″	
B178-7	62850.269	7338.969	15.111	332° 20′34″	
B178-6	62863.653	7331.955	4.001	302° 21′05″	
B178-5	62865.794	7328.575	8.182	320° 26′24″	
B179-8	62872.102	7323.364	5.023	42° 05′14″	
B179-7	62875.830	7326.731	47.111	350° 32′47″	
B179-6	62922.301	7318.993	4.994	312° 08′36″	
B179-5	62925.652	7315.290	6.363	343° 26′41″	
B181-8	62931.751	7313.477	4.998	41° 59′29″	
B181-7	62935.466	7316.821	34.840	350° 33′20″	
B181-6	62969.834	7311.104	4.989	312° 03′32″	
B181-5	62973.176	7307.400	6.066	354° 33′40″	
B183-8	62979.215	7306.825	4.971	48° 09′21″	
B183-7	62982.531	7310.528	12.055	3° 16′36″	
B183-16	62994.566	7311.217	18.670	3° 17′19″	
B183-6	63013.205	7312.288	5.998	92° 50′51″	
E37	63012.907	7318.279	36.987	183° 16′58″	
E36	62975.981	7316.161	65.248	170° 33′28″	
E35	62911.617	7326.865	13.252	170° 34′16″	

土地の形状

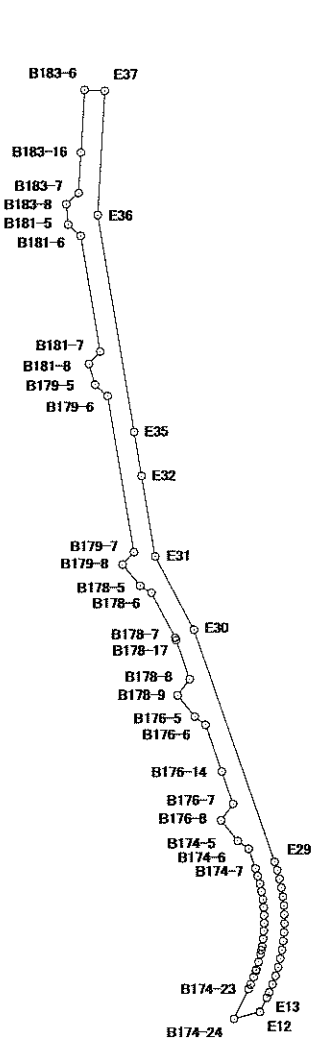

縮尺：任意

面積算出公式

$$A = \frac{1}{2} \Sigma X_n \times (Y_{n+1} - Y_{n-1})$$

面積	㎡	地目	公衆用道路
地積	㎡	備考	

座標面積計算書

世界測地系
平成 18 年 8 月 1 日

地番	127番地
土地の所在	宇都宮市元今泉7丁目

境界点	X 座標	Y 座標	辺長	方向角	備考
E32	62898.544	7329.036	24.345	170° 33′27″	
E31	62874.529	7333.030	24.688	152° 20′20″	
E30	62852.663	7344.491	72.821	160° 52′13″	
E29	62783.863	7368.355	2.611	162° 23′27″	
E28	62781.374	7369.145	2.655	164° 56′17″	
E27	62778.810	7369.835	2.655	168° 00′01″	
E26	62776.213	7370.387	2.653	170° 48′14″	
E25	62773.594	7370.811	2.648	173° 46′37″	
E24	62770.962	7371.098	2.646	176° 38′28″	
E23	62768.321	7371.253	2.671	179° 27′49″	
E22	62765.650	7371.278	2.633	182° 22′20″	
E21	62763.019	7371.169	2.652	185° 07′40″	
E20	62760.378	7370.932	2.658	188° 10′33″	
E19	62757.747	7370.554	2.641	191° 10′41″	
E18	62755.156	7370.042	2.634	193° 38′07″	
E17	62752.596	7369.421	2.666	196° 38′00″	
E16	62750.042	7368.658	2.649	199° 33′49″	
E15	62747.546	7367.771	2.614	202° 23′44″	
E14	62745.129	7366.775	1.740	204° 41′41″	
E13	62743.548	7366.048	4.682	205° 44′00″	
E12	62739.330	7364.015	7.911	254° 59′20″	

土地の形状

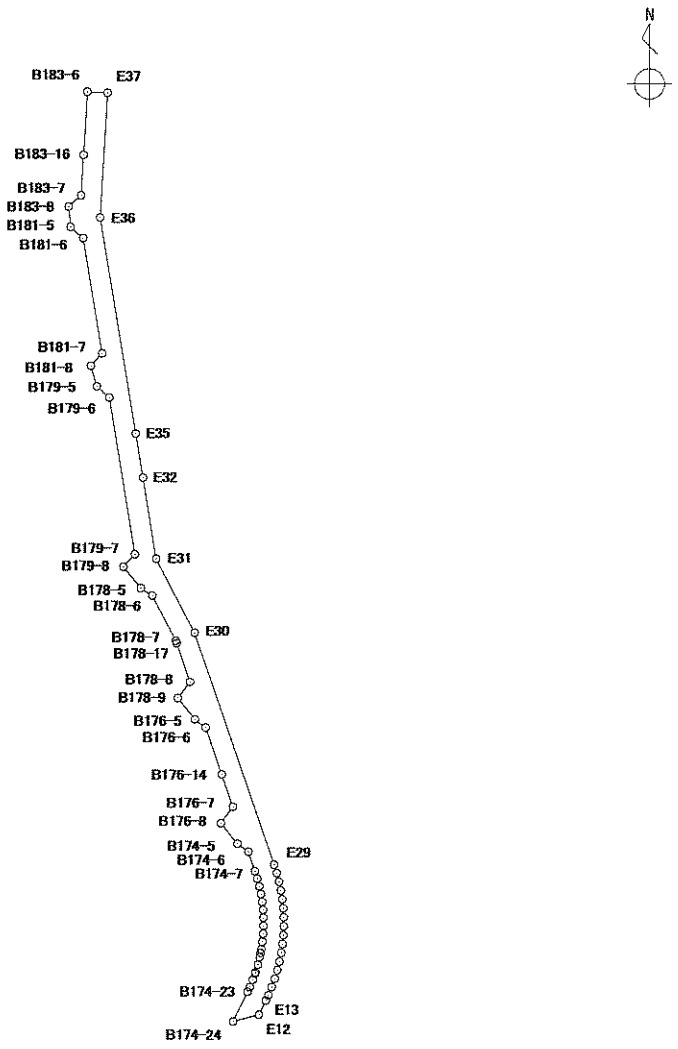

縮尺：任意

面積算出公式

$$A = \frac{1}{2} \Sigma X_n \times (Y_{n+1} - Y_{n-1})$$

面積	1881.9007000 ㎡	地目	公衆用道路
地積	1881.90 ㎡	備考	

元今泉7丁目

128　番地

座標面積計算書

世界測地系
平成18年 8月 1日

地番	１２８番地
土地の所在	宇都宮市元今泉７丁目

境界点	X座標	Y座標	辺長	方向角	備考
B173-2-7	62744.710	7281.439	5.925	6° 16′46″	
B173-2-18	62750.599	7282.087	14.395	6° 18′48″	
B173-2-17	62764.907	7283.670	11.065	6° 12′19″	
B173-2-16	62775.907	7284.866	12.228	6° 07′52″	
B173-2-6	62788.065	7286.172	6.059	88° 30′21″	
B174-3	62788.223	7292.229	8.730	186° 08′06″	
B174-26	62779.543	7291.296	35.444	186° 15′49″	
B174-2	62744.311	7287.429	6.003	273° 48′39″	

土地の形状

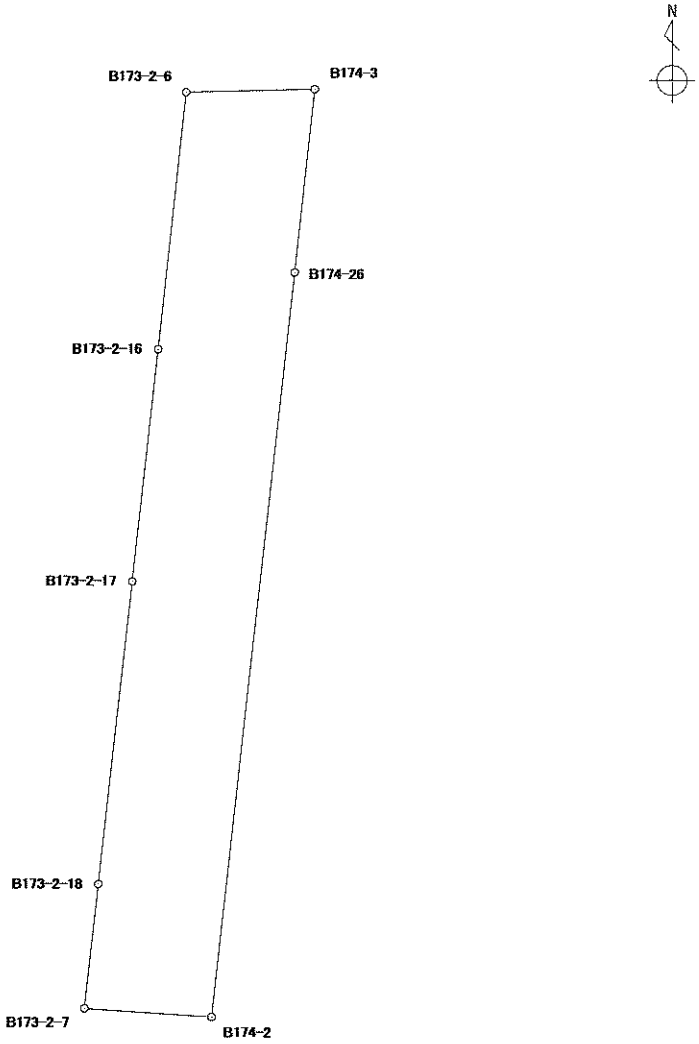

縮尺：任意

面積算出公式

$$A = \frac{1}{2} \Sigma X_n \times (Y_{n+1} - Y_{n-1})$$

面積	263.1193680 ㎡	地目	公衆用道路
地積	263.11 ㎡	備考	

元今泉7丁目

129　番地

座標面積計算書

世界測地系
平成 18 年 8 月 1 日

地　　番	１２９番地
土地の所在	宇都宮市元今泉７丁目

境界点	X 座標	Y 座標	辺長	方向角	備考
B176-1	62798.766	7243.613	24.921	91° 19′28″	
B176-27	62798.190	7268.527	15.922	91° 24′39″	
B176-24	62797.798	7284.444	9.504	91° 26′06″	
B176-23	62797.560	7293.945	5.538	91° 25′03″	
B176-22	62797.423	7299.481	23.455	91° 22′49″	
B176-20	62796.858	7322.929	29.600	91° 22′35″	
B176-8	62796.147	7352.520	7.840	140° 59′23″	
B174-5	62790.055	7357.455	34.641	271° 21′11″	
B174-29	62790.873	7322.824	7.866	271° 19′59″	
B174-28	62791.056	7314.960	8.492	271° 25′26″	
B174-27	62791.267	7306.471	10.483	271° 22′19″	
B174-4	62791.518	7295.991	5.001	228° 47′10″	
B174-3	62788.223	7292.229	6.059	268° 30′21″	
B173-2-6	62788.065	7286.172	4.994	318° 51′22″	
B173-2-5	62791.826	7282.886	15.410	271° 21′53″	
B173-2-15	62792.193	7267.480	17.632	271° 22′29″	
B173-2-14	62792.616	7249.853	6.892	271° 21′49″	
B173-2-4	62792.780	7242.963	6.021	6° 11′50″	

土地の形状

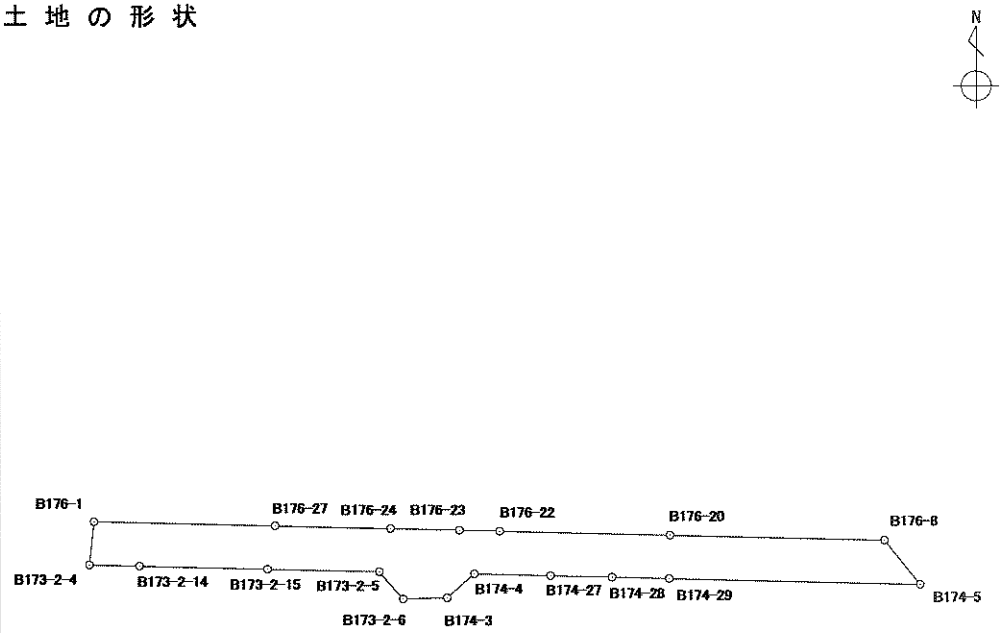

縮尺：任意

面積算出公式

$$A = \frac{1}{2} \Sigma X_n \times (Y_{n+1} - Y_{n-1})$$

面　積	703.6636935 ㎡
地　積	703.66 ㎡

地　　目	公衆用道路
備　　考	

元今泉7丁目

130　番地

座標面積計算書

世界測地系
平成 18 年 8 月 1 日

地　　番	１３０番地
土地の所在	宇都宮市元今泉７丁目

境界点	X 座標	Y 座標	辺長	方向角	備考
B173-1-7	62751.777	7229.423	15.678	5° 41′44″	
B173-1-44	62767.378	7230.979	13.149	5° 40′25″	
B173-1-23	62780.463	7232.279	3.266	5° 43′41″	
B173-1-22	62783.713	7232.605	5.670	5° 48′00″	
B173-1-6	62789.354	7233.178	5.006	318° 31′51″	
B173-1-5	62793.105	7229.863	6.014	6° 27′48″	
B177-25	62799.081	7230.540	5.001	47° 22′27″	
B177-24	62802.468	7234.220	11.709	3° 13′18″	
B177-34	62814.158	7234.878	14.659	3° 14′03″	
B177-33	62828.794	7235.705	14.484	3° 16′24″	
B177-32	62843.254	7236.532	11.855	3° 14′06″	
B177-31	62855.090	7237.201	12.367	3° 14′58″	
B177-23	62867.437	7237.902	5.000	318° 15′32″	
B177-22	62871.168	7234.573	5.994	3° 17′59″	
B180-9	62877.152	7234.918	4.998	48° 17′05″	
B180-8	62880.478	7238.649	8.982	3° 16′50″	
B180-19	62889.445	7239.163	13.324	3° 15′26″	
B180-18	62902.747	7239.920	8.227	3° 13′09″	
B180-17	62910.961	7240.382	35.185	3° 15′54″	
B180-15	62946.089	7242.386	15.951	3° 14′04″	
B180-14	62962.015	7243.286	11.258	3° 20′07″	
B180-7	62973.254	7243.941	5.968	93° 14′14″	
B181-3	62972.917	7249.899	18.545	183° 11′02″	
B181-10	62954.401	7248.869	15.406	183° 16′15″	

土地の形状

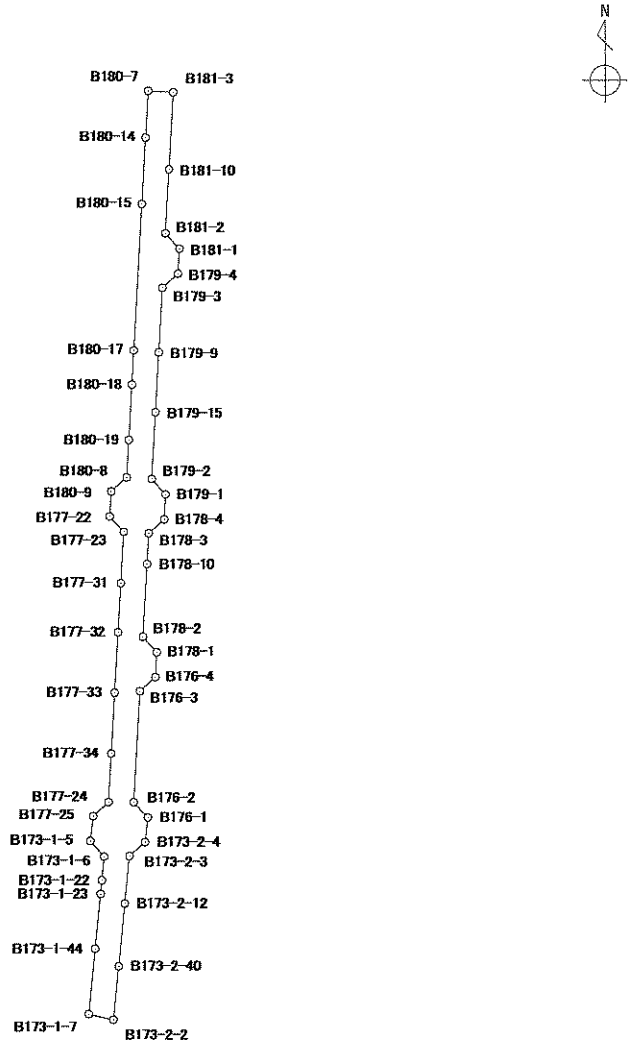

縮尺：任意

面積算出公式

$$A = \frac{1}{2} \Sigma X_n \times (Y_{n+1} - Y_{n-1})$$

面　積	㎡	地　目	公衆用道路
地　積	㎡	備　考	

座標面積計算書

世界測地系
平成 18 年 8 月 1 日

地　　番	130番地
土地の所在	宇都宮市元今泉７丁目

境界点	X 座標	Y 座標	辺長	方向角	備考
B181-2	62939.020	7247.990	5.005	138° 00′15″	
B181-1	62935.300	7251.339	5.967	183° 35′37″	
B179-4	62929.345	7250.965	5.008	228° 03′04″	
B179-3	62925.997	7247.240	15.539	183° 13′54″	
B179-9	62910.483	7246.364	14.398	183° 13′16″	
B179-15	62896.108	7245.555	15.981	183° 16′17″	
B179-2	62880.153	7244.643	4.995	138° 24′30″	
B179-1	62876.417	7247.959	5.996	183° 15′37″	
B178-4	62870.431	7247.618	4.997	228° 17′08″	
B178-3	62867.106	7243.888	7.429	183° 10′44″	
B178-10	62859.688	7243.476	17.519	183° 16′20″	
B178-2	62842.198	7242.476	4.997	138° 15′11″	
B178-1	62838.470	7245.803	5.990	183° 19′15″	
B176-4	62832.490	7245.456	4.994	228° 16′16″	
B176-3	62829.166	7241.729	26.767	183° 13′23″	
B176-2	62802.441	7240.224	4.999	137° 19′06″	
B176-1	62798.766	7243.613	6.021	186° 11′50″	
B173-2-4	62792.780	7242.963	5.002	228° 38′22″	
B173-2-3	62789.475	7239.209	11.333	185° 39′41″	
B173-2-12	62778.197	7238.091	15.088	185° 42′20″	
B173-2-40	62763.184	7236.591	12.849	185° 43′34″	
B173-2-2	62750.399	7235.309	6.045	283° 10′35″	

土地の形状

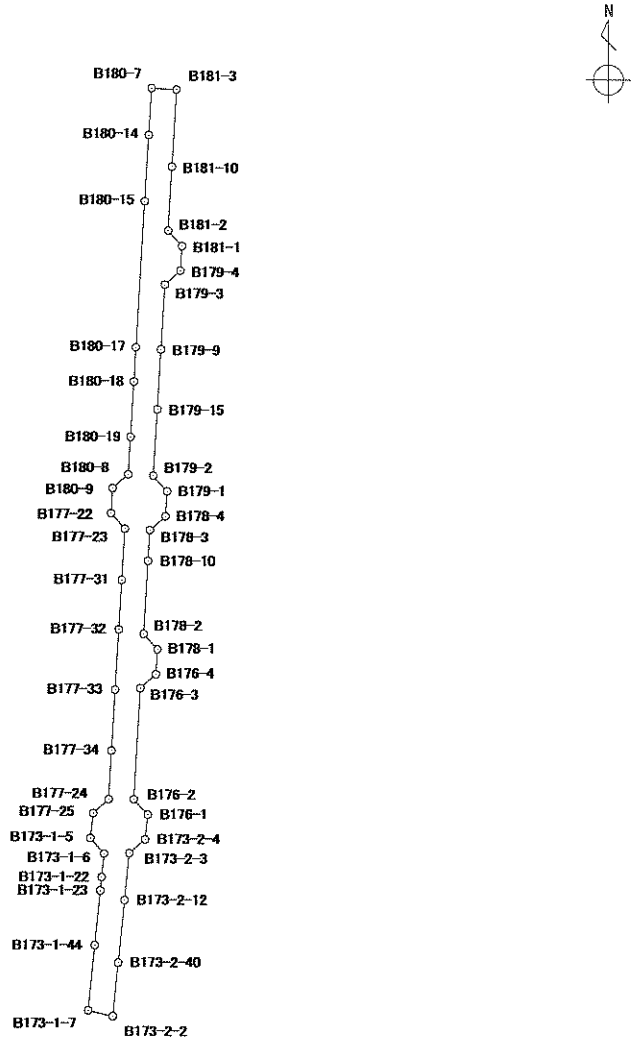

縮尺：任意

面積算出公式

$$A = \frac{1}{2} \Sigma X_n \times (Y_{n+1} - Y_{n-1})$$

面　積	1536.6095515 ㎡	地　目	公衆用道路
地　積	1536.60 ㎡	備　考	

元今泉7丁目

131　番地

座標面積計算書

世界測地系
平成18年 8月 1日

地　　番	131番地
土地の所在	宇都宮市元今泉7丁目

境界点	X座標	Y座標	辺長	方向角	備考
B150-25	62758.804	7178.887	8.865	1° 19′30″	
B150-59	62767.667	7179.092	23.111	1° 22′16″	
B150-24	62790.771	7179.645	9.543	1° 21′25″	
B177-60	62800.311	7179.871	9.872	91° 27′25″	
B177-37	62800.060	7189.740	10.802	91° 19′53″	
B177-36	62799.809	7200.539	19.290	91° 23′46″	
B177-35	62799.339	7219.823	10.720	91° 22′45″	
B177-25	62799.081	7230.540	6.014	186° 27′48″	
B173-1-5	62793.105	7229.863	14.790	271° 20′40″	
B173-1-21	62793.452	7215.077	16.470	271° 24′33″	
B173-1-15	62793.857	7198.612	9.357	271° 21′56″	
B173-1-4	62794.080	7189.258	4.997	226° 22′13″	
B173-1-3	62790.632	7185.641	8.758	181° 23′14″	
B173-1-14	62781.877	7185.429	8.954	181° 26′24″	
B173-1-42	62772.926	7185.204	14.036	181° 24′30″	
B173-1-2	62758.894	7184.859	5.973	269° 08′12″	

土地の形状

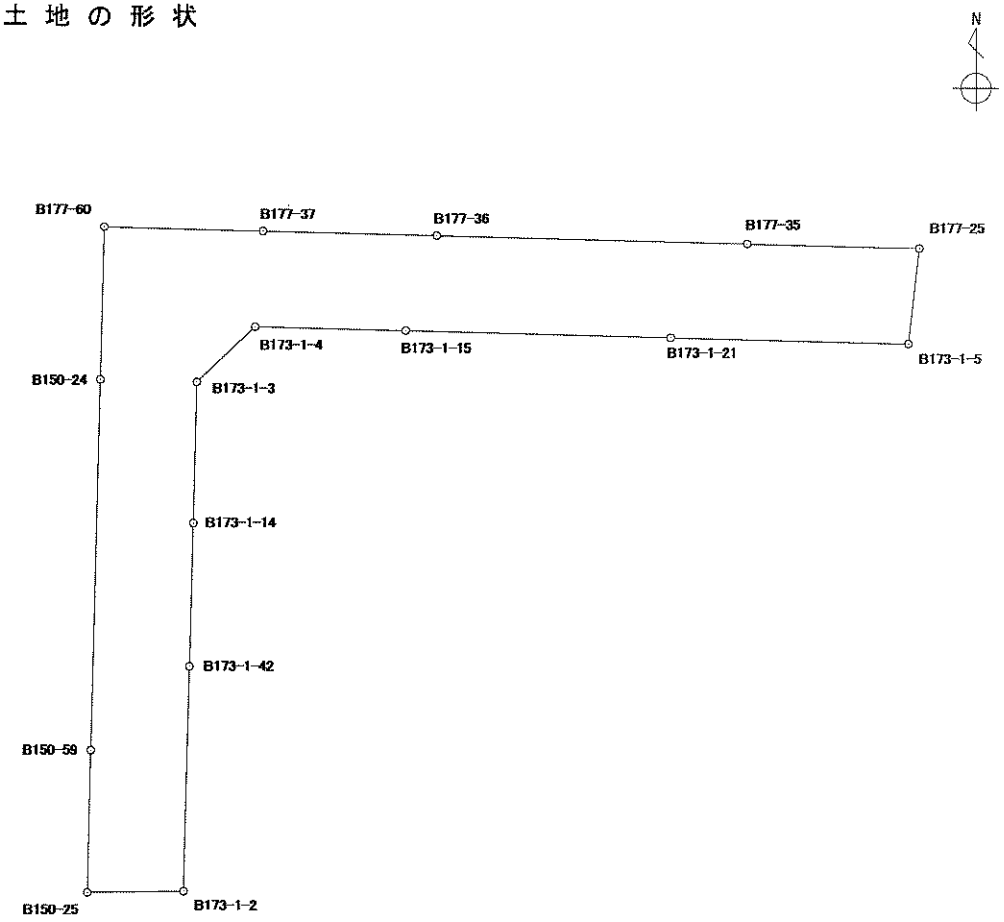

縮尺：任意

面積算出公式

$$A = \frac{1}{2} \Sigma X_n \times (Y_{n+1} - Y_{n-1})$$

面　積	520.4939265 ㎡
地　積	520.49 ㎡

地　　目	公衆用道路
備　　考	

元今泉7丁目

132　番地

座標面積計算書

世界測地系
平成 18 年 8 月 1 日

地　　番	１３２番地
土地の所在	宇都宮市元今泉７丁目

境界点	X 座標	Y 座標	辺長	方向角	備考
B177-1	62806.623	7157.379	7.452	142° 22′36″	
B177-26	62800.721	7161.928	16.393	91° 17′48″	
B177-38	62800.350	7178.317	1.554	91° 26′15″	
B177-60	62800.311	7179.871	9.543	181° 21′25″	
B150-24	62790.771	7179.645	5.000	316° 27′02″	
B150-23	62794.395	7176.200	17.268	271° 21′50″	
B150-22	62794.806	7158.937	10.489	322° 16′25″	
B150-21	62803.102	7152.519	6.001	54° 04′38″	

土地の形状

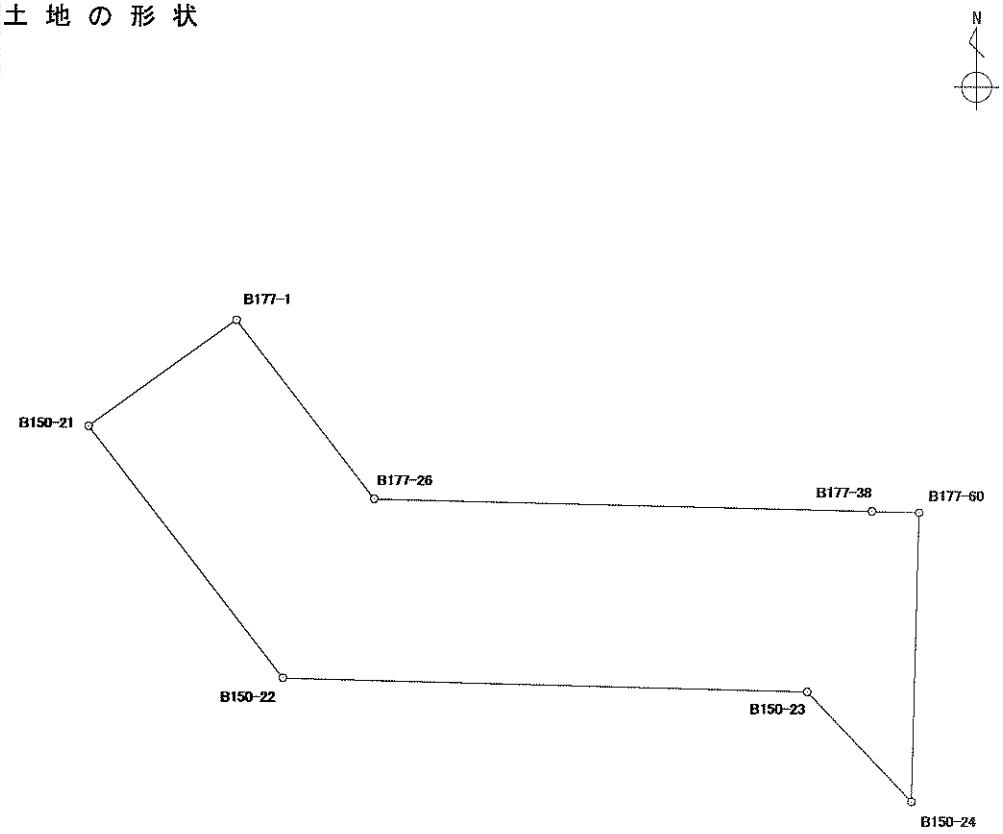

縮尺：任意

面積算出公式

$$A = \frac{1}{2} \Sigma X_n \times (Y_{n+1} - Y_{n-1})$$

面　積	176.1096800 ㎡	地　　目	公衆用道路
地　積	176.10 ㎡	備　　考	

元今泉7丁目

133　番地

座標面積計算書

世界測地系
平成 18 年 8 月 1 日

地　　番	133番地
土地の所在	宇都宮市元今泉7丁目

境界点	X 座標	Y 座標	辺長	方向角	備考
B139-35	62799.578	7022.005	8.332	89° 43′55″	
B139-6	62799.617	7030.337	61.245	89° 45′45″	
B136-44	62799.871	7091.581	3.990	88° 31′15″	
B136-43	62799.974	7095.570	4.011	86° 10′08″	
B136-42	62800.242	7099.572	3.995	83° 26′46″	
B136-41	62800.698	7103.541	2.158	81° 52′25″	
B136-40	62801.003	7105.677	4.028	79° 20′34″	
B136-39	62801.748	7109.636	3.698	76° 35′56″	
B136-38	62802.605	7113.233	4.010	74° 33′11″	
B136-37	62803.673	7117.098	3.981	72° 36′26″	
B136-36	62804.863	7120.897	4.009	70° 01′58″	
B136-35	62806.232	7124.665	3.995	67° 19′30″	
B136-34	62807.772	7128.351	4.007	64° 48′59″	
B136-33	62809.477	7131.977	3.995	62° 25′40″	
B136-32	62811.326	7135.518	3.996	59° 58′59″	
B136-31	62813.325	7138.978	3.998	57° 05′21″	
B136-30	62815.497	7142.334	1.997	55° 38′00″	
B136-29	62816.624	7143.982	3.638	54° 21′42″	
B136-28	62818.744	7146.939	3.558	50° 57′56″	
B136-27	62820.985	7149.703	4.002	49° 11′04″	
B136-26	62823.601	7152.732	4.008	46° 45′32″	
B136-25	62826.347	7155.652	3.993	44° 16′10″	
B136-24	62829.206	7158.439	4.004	41° 50′29″	
B136-23	62832.189	7161.110	4.004	38° 59′58″	

土地の形状

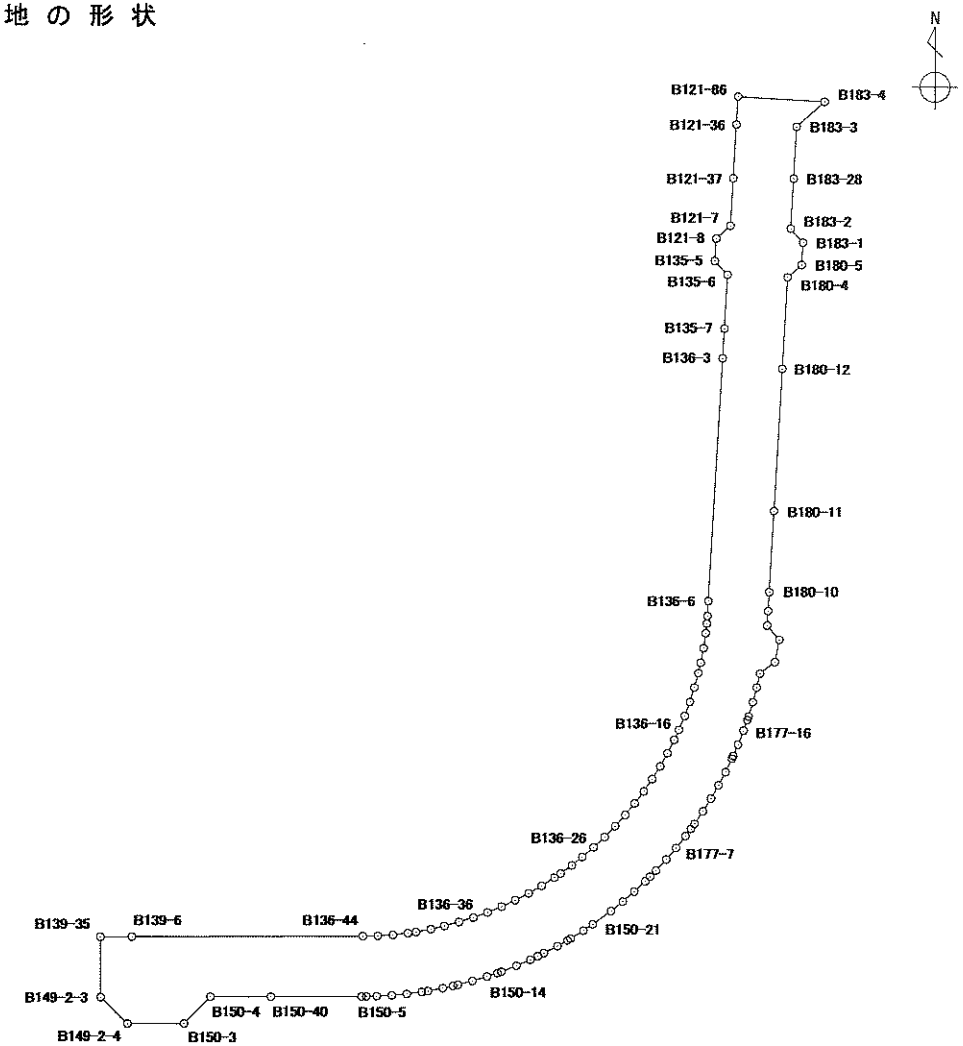

縮尺：任意

面積算出公式

$$A = \frac{1}{2} \Sigma X_n \times (Y_{n+1} - Y_{n-1})$$

面　積	㎡
地　積	㎡

地　　目	公衆用道路
備　　考	

座標面積計算書

世界測地系
平成 18 年 8 月 1 日

地番	１３３番地
土地の所在	宇都宮市元今泉７丁目

境界点	X 座標	Y 座標	辺長	方向角	備考
B136-22	62835.301	7163.630	4.003	36° 45′09″	
B136-21	62838.508	7166.025	3.992	34° 12′27″	
B136-20	62841.809	7168.269	4.004	31° 54′57″	
B136-19	62845.208	7170.386	4.001	29° 03′27″	
B136-18	62848.705	7172.329	3.996	26° 35′50″	
B136-17	62852.278	7174.118	2.938	24° 59′11″	
B136-16	62854.941	7175.359	4.013	22° 11′38″	
B136-15	62858.657	7176.875	4.007	20° 00′32″	
B136-14	62862.422	7178.246	3.996	17° 25′42″	
B136-13	62866.235	7179.443	4.003	14° 46′32″	
B136-12	62870.106	7180.464	2.847	12° 43′23″	
B136-11	62872.883	7181.091	3.992	10° 40′05″	
B136-10	62876.806	7181.830	4.001	8° 21′54″	
B136-9	62880.764	7182.412	2.574	6° 32′13″	
B136-8	62883.321	7182.705	2.002	3° 57′11″	
B136-7	62885.318	7182.843	4.004	3° 16′45″	
B136-6	62889.315	7183.072	64.579	3° 16′29″	
B136-3	62953.789	7186.761	7.989	3° 17′11″	
B135-7	62961.765	7187.219	14.428	3° 15′29″	
B135-6	62976.170	7188.039	5.006	317° 33′00″	
B135-5	62979.864	7184.660	5.994	3° 51′19″	
B121-8	62985.844	7185.063	5.022	47° 49′28″	
B121-7	62989.216	7188.785	12.748	3° 13′11″	
B121-37	63001.944	7189.501	14.316	3° 15′20″	

土地の形状

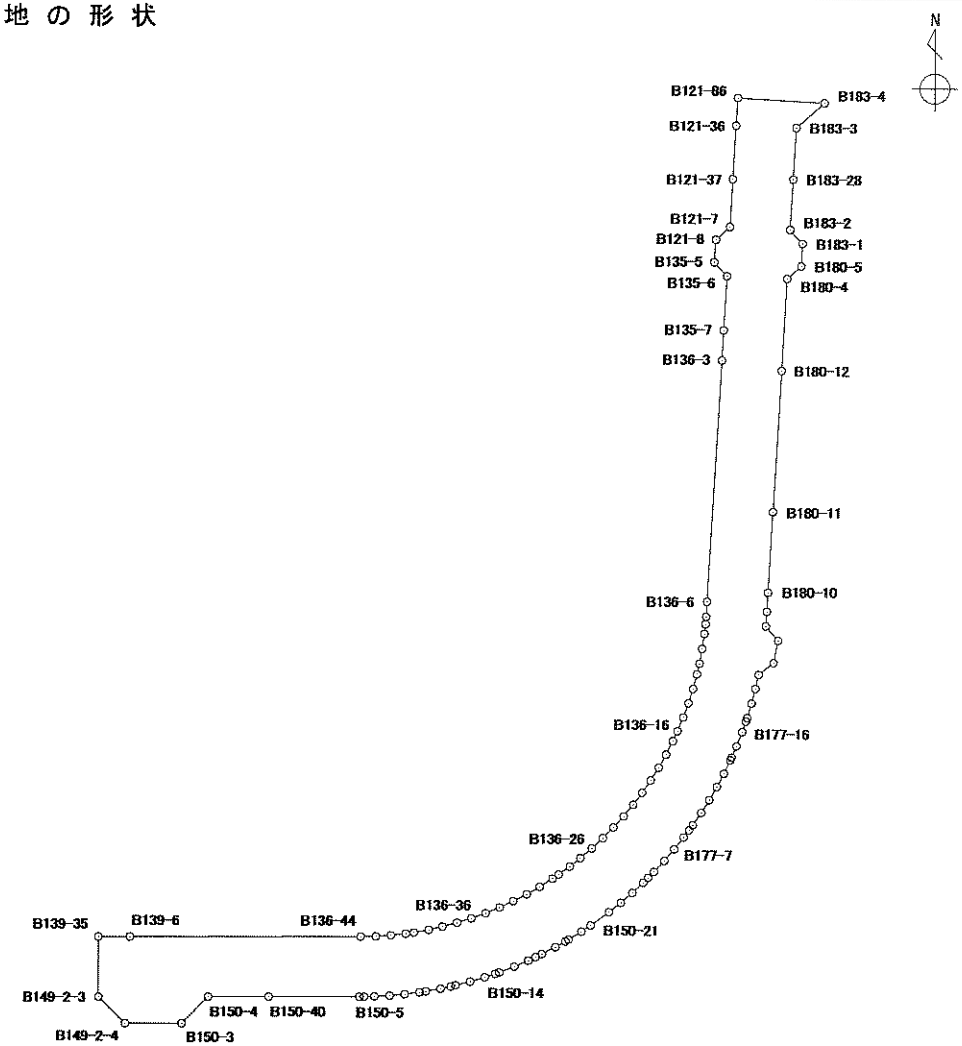

縮尺：任意

面積算出公式

$$A = \frac{1}{2} \Sigma X_n \times (Y_{n+1} - Y_{n-1})$$

面積	㎡	地目	公衆用道路
地積	㎡	備考	

座標面積計算書

世界測地系
平成 18 年 8 月 1 日

地番	133番地
土地の所在	宇都宮市元今泉7丁目

境界点	X 座標	Y 座標	辺長	方向角	備考
B121-36	63016.237	7190.314	7.441	3° 15′32″	
B121-86	63023.666	7190.737	23.047	93° 15′39″	
B183-4	63022.355	7213.747	10.010	228° 15′36″	
B183-3	63015.691	7206.278	13.810	183° 12′02″	
B183-28	63001.903	7205.507	13.381	183° 12′01″	
B183-2	62988.543	7204.760	4.995	138° 17′11″	
B183-1	62984.814	7208.084	5.968	183° 25′12″	
B180-5	62978.857	7207.728	5.009	228° 08′53″	
B180-4	62975.515	7203.997	24.518	183° 14′09″	
B180-12	62951.036	7202.613	37.851	183° 15′01″	
B180-11	62913.246	7200.467	21.532	183° 15′41″	
B180-10	62891.749	7199.242	5.066	183° 17′34″	
B180-3	62886.691	7198.951	3.874	183° 43′46″	
B180-2	62882.825	7198.699	4.986	139° 21′05″	
B180-1	62879.042	7201.947	6.048	190° 58′52″	
B177-21	62873.105	7200.795	5.041	232° 03′58″	
B177-20	62870.006	7196.819	3.827	192° 38′04″	
B177-19	62866.272	7195.982	4.000	194° 39′17″	
B177-18	62862.402	7194.970	4.026	196° 47′31″	
B177-17	62858.548	7193.807	1.010	198° 25′01″	
B177-42	62857.590	7193.488	3.007	199° 12′00″	
B177-16	62854.750	7192.499	4.045	201° 24′06″	
B177-15	62850.984	7191.023	3.267	203° 22′17″	
B177-41	62847.985	7189.727	0.755	203° 44′48″	

土地の形状

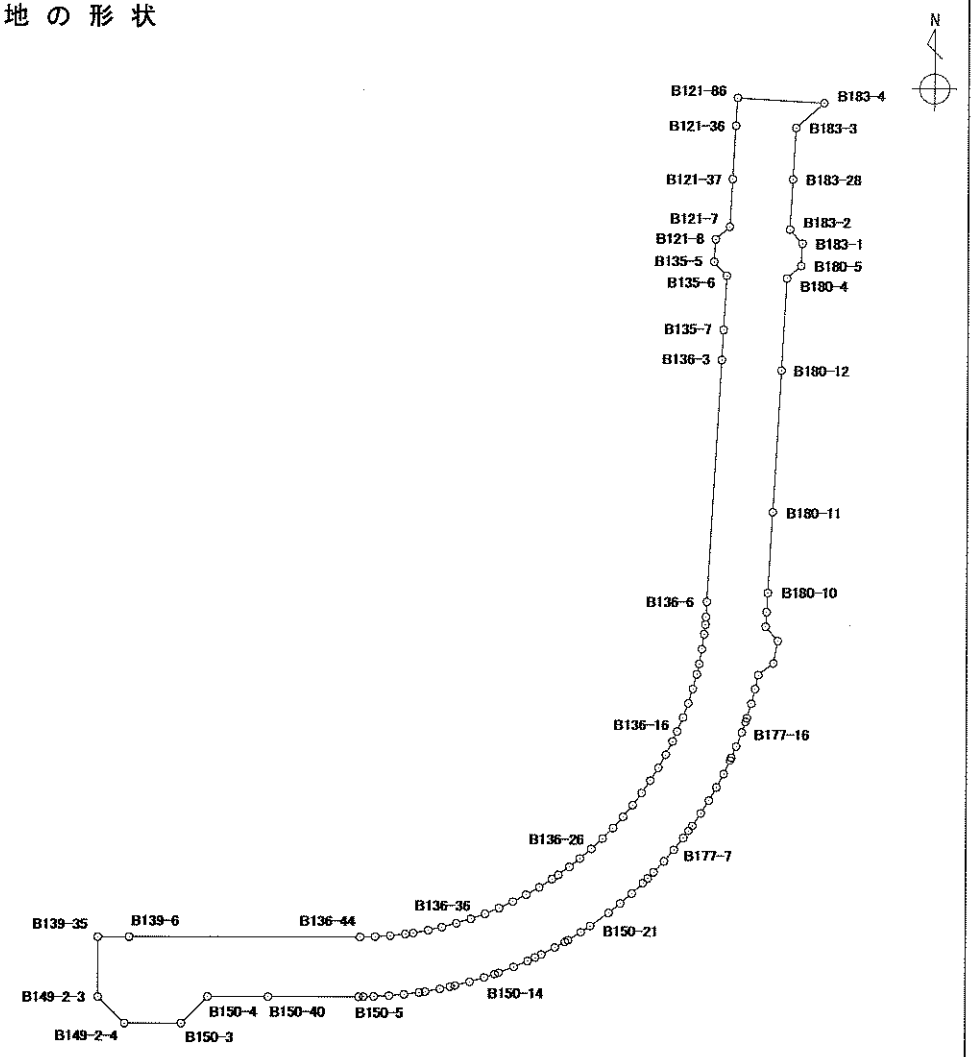

縮尺：任意

面積算出公式

$$A = \frac{1}{2} \Sigma X_n \times (Y_{n+1} - Y_{n-1})$$

面積	㎡	地目	公衆用道路
地積	㎡	備考	

座標面積計算書

世界測地系
平成 18 年 8 月 1 日

地　　番	133番地
土地の所在	宇都宮市元今泉7丁目

境界点	X 座標	Y 座標	辺長	方向角	備考
B177-14	62847.294	7189.423	4.007	205° 18′41″	
B177-13	62843.672	7187.710	4.018	207° 37′25″	
B177-12	62840.112	7185.847	4.031	209° 42′03″	
B177-11	62836.611	7183.850	4.025	211° 55′59″	
B177-10	62833.195	7181.721	4.033	213° 51′34″	
B177-9	62829.846	7179.474	1.626	215° 52′10″	
B177-40	62828.528	7178.521	2.388	216° 52′46″	
B177-8	62826.618	7177.088	4.026	217° 58′07″	
B177-7	62823.444	7174.611	4.032	220° 18′08″	
B177-6	62820.369	7172.003	4.014	222° 49′09″	
B177-5	62817.425	7169.275	2.275	224° 01′14″	
B177-39	62815.789	7167.694	1.754	225° 24′57″	
B177-4	62814.558	7166.445	4.012	226° 38′47″	
B177-3	62811.804	7163.528	4.034	229° 04′53″	
B177-2	62809.162	7160.480	4.008	230° 41′26″	
B177-1	62806.623	7157.379	6.001	234° 04′38″	
B150-21	62803.102	7152.519	2.982	236° 05′10″	
B150-50	62801.438	7150.044	4.005	237° 55′02″	
B150-20	62799.311	7146.651	0.916	239° 37′35″	
B150-49	62798.848	7145.861	3.098	240° 12′58″	
B150-19	62797.309	7143.172	4.018	242° 22′35″	
B150-18	62795.446	7139.612	1.845	243° 28′36″	
B150-47	62794.622	7137.961	2.193	244° 40′25″	
B150-17	62793.684	7135.979	4.011	246° 30′11″	

土地の形状

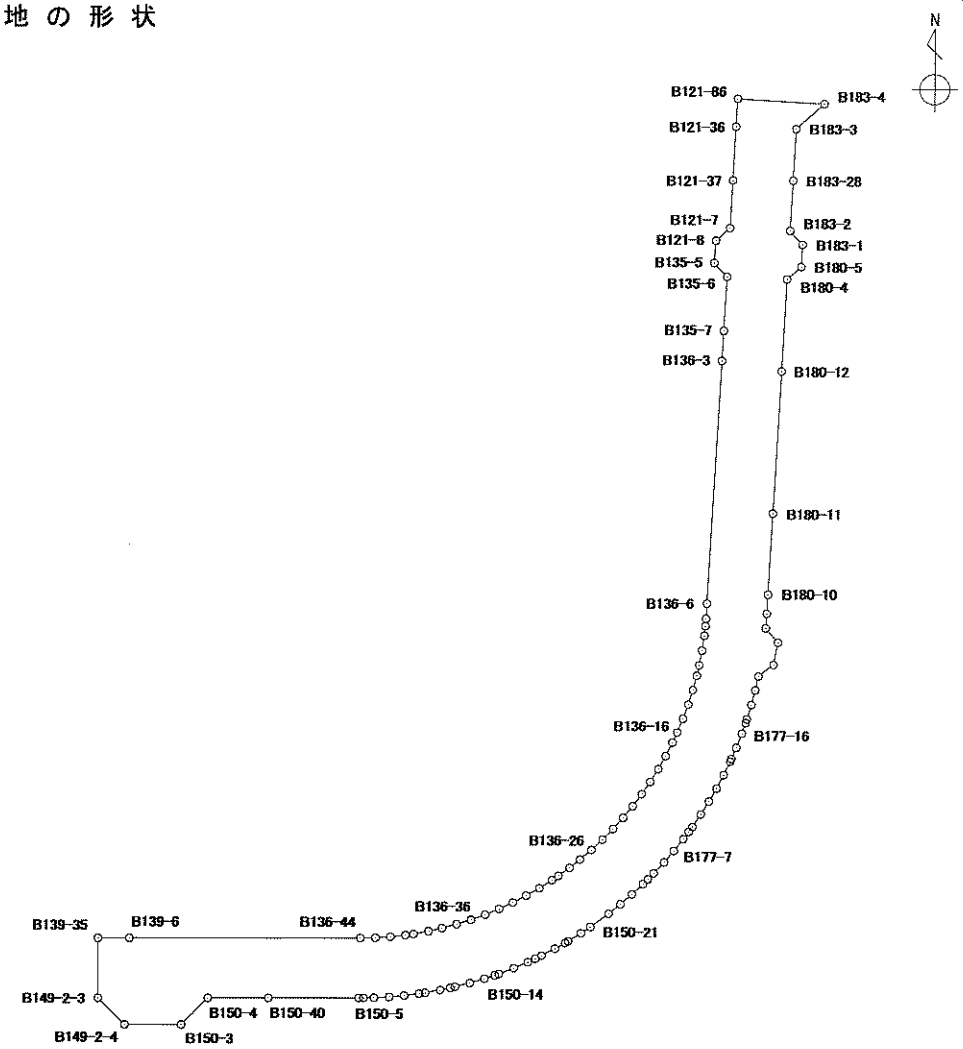

縮尺：任意

面積算出公式

$$A = \frac{1}{2} \Sigma X_n \times (Y_{n+1} - Y_{n-1})$$

面　積	㎡	地　目	公衆用道路
地　積	㎡	備　考	

座標面積計算書

世界測地系
平成 18 年 8 月 1 日

地　　番	133番地
土地の所在	宇都宮市元今泉7丁目

境界点	X 座標	Y 座標	辺長	方向角	備考
B150-16	62792.085	7132.301	4.287	248° 13′42″	
B150-15	62790.495	7128.320	1.106	250° 53′36″	
B150-46	62790.133	7127.275	2.908	251° 41′00″	
B150-14	62789.219	7124.514	4.030	253° 06′27″	
B150-13	62788.048	7120.658	4.026	255° 19′31″	
B150-12	62787.028	7116.763	1.318	256° 34′31″	
B150-44	62786.722	7115.481	2.740	257° 28′49″	
B150-11	62786.128	7112.806	4.028	259° 25′45″	
B150-10	62785.389	7108.846	1.608	260° 39′38″	
B150-9	62785.128	7107.259	4.037	262° 34′14″	
B150-8	62784.606	7103.256	4.001	264° 29′35″	
B150-7	62784.222	7099.273	4.023	266° 46′48″	
B150-6	62783.996	7095.256	2.748	268° 39′55″	
B150-43	62783.932	7092.509	1.270	268° 49′38″	
B150-5	62783.906	7091.239	24.043	269° 45′34″	
B150-40	62783.805	7067.196	16.025	269° 45′38″	
B150-4	62783.738	7051.171	10.010	224° 36′12″	
B150-3	62776.611	7044.142	14.983	269° 48′32″	
B149-2-4	62776.561	7029.159	9.969	314° 45′22″	
B149-2-3	62783.580	7022.080	15.998	359° 43′53″	

土地の形状

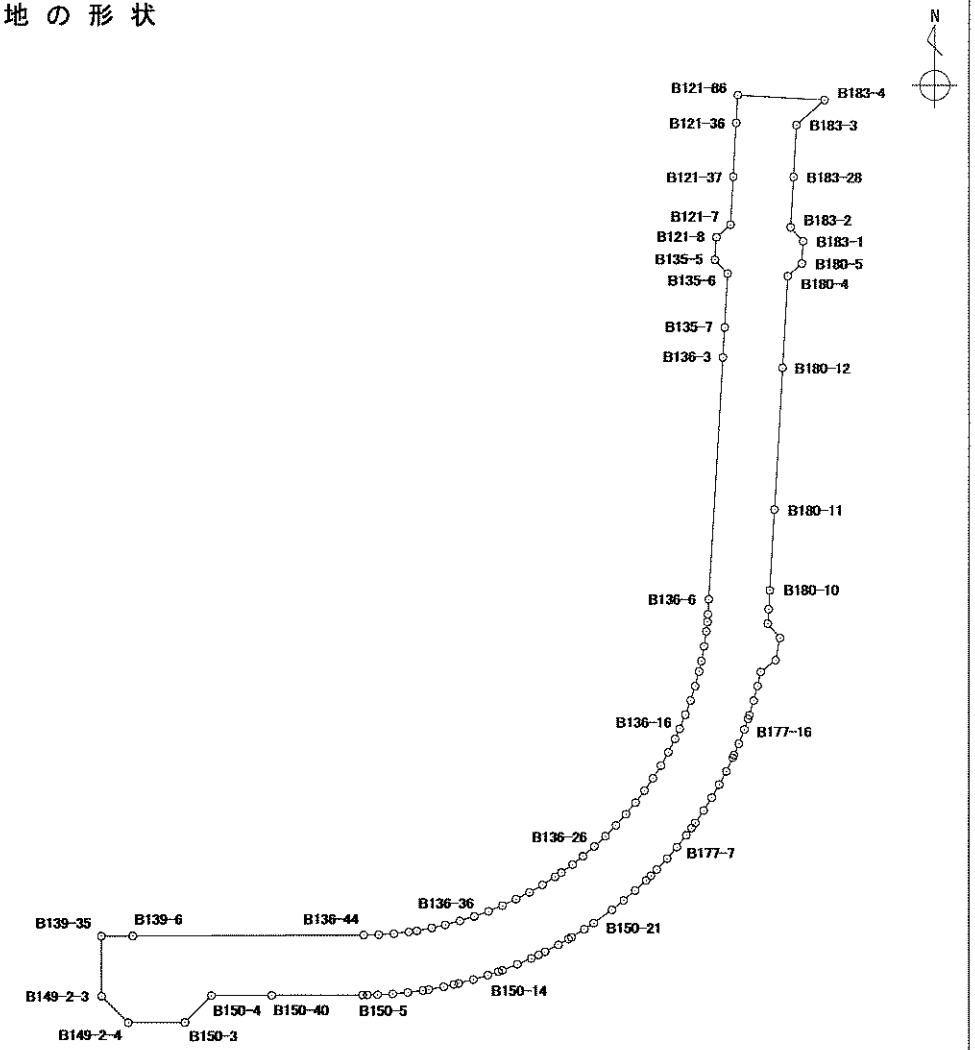

縮尺：任意

面積算出公式

$$A = \frac{1}{2} \Sigma X_n \times (Y_{n+1} - Y_{n-1})$$

面　積	5995.9796860 ㎡
地　積	5995.97 ㎡

地　　目	公衆用道路
備　　考	

元今泉7丁目

134　番地

座標面積計算書

世界測地系
平成 18 年 8 月 1 日

地　　番	１３４番地
土地の所在	宇都宮市元今泉７丁目

境界点	X 座標	Y 座標	辺長	方向角	備考
B180-1	62879.042	7201.947	11.319	93° 15′23″	
B180-29	62878.399	7213.248	21.706	93° 17′36″	
B180-9	62877.152	7234.918	5.994	183° 17′59″	
B177-22	62871.168	7234.573	6.075	273° 14′13″	
B177-30	62871.511	7228.508	7.891	273° 21′50″	
B177-29	62871.974	7220.631	13.095	273° 15′41″	
B177-27	62872.719	7207.557	6.773	273° 16′02″	
B177-21	62873.105	7200.795	6.048	10° 58′52″	

土地の形状

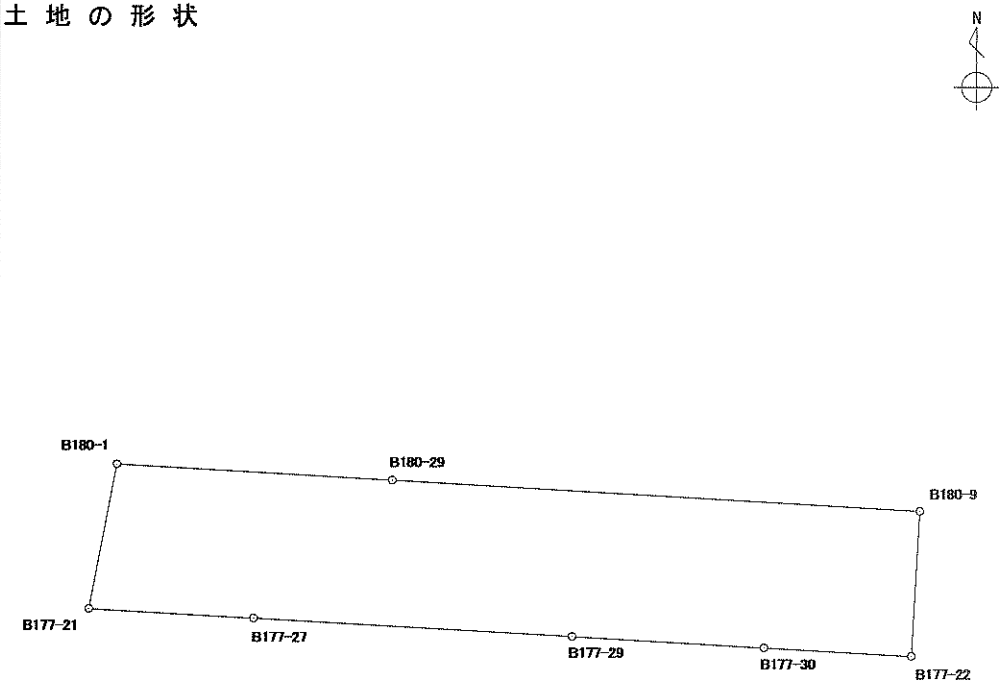

縮尺：任意

面積算出公式

$$A = \frac{1}{2} \Sigma X_n \times (Y_{n+1} - Y_{n-1})$$

面　積	200.3881025 ㎡	地　目	公衆用道路
地　積	200.38 ㎡	備　考	

元今泉7丁目

135　番地

座標面積計算書

世界測地系
平成 18 年 8 月 1 日

地　　番	135番地
土地の所在	宇都宮市元今泉7丁目

境界点	X 座標	Y 座標	辺長	方向角	備考
B178-1	62838.470	7245.803	7.268	93° 13′04″	
B178-22	62838.062	7253.060	10.181	93° 15′16″	
B178-20	62837.484	7263.225	11.615	93° 15′45″	
B178-19	62836.823	7274.821	19.187	93° 13′36″	
B178-18	62835.743	7293.978	45.741	93° 16′02″	
B178-9	62833.136	7339.645	8.088	140° 57′07″	
B176-5	62826.855	7344.740	19.842	273° 13′27″	
B176-13	62827.971	7324.929	54.603	273° 15′05″	
B176-9	62831.068	7270.414	24.998	273° 15′39″	
B176-4	62832.490	7245.456	5.990	3° 19′15″	

土地の形状

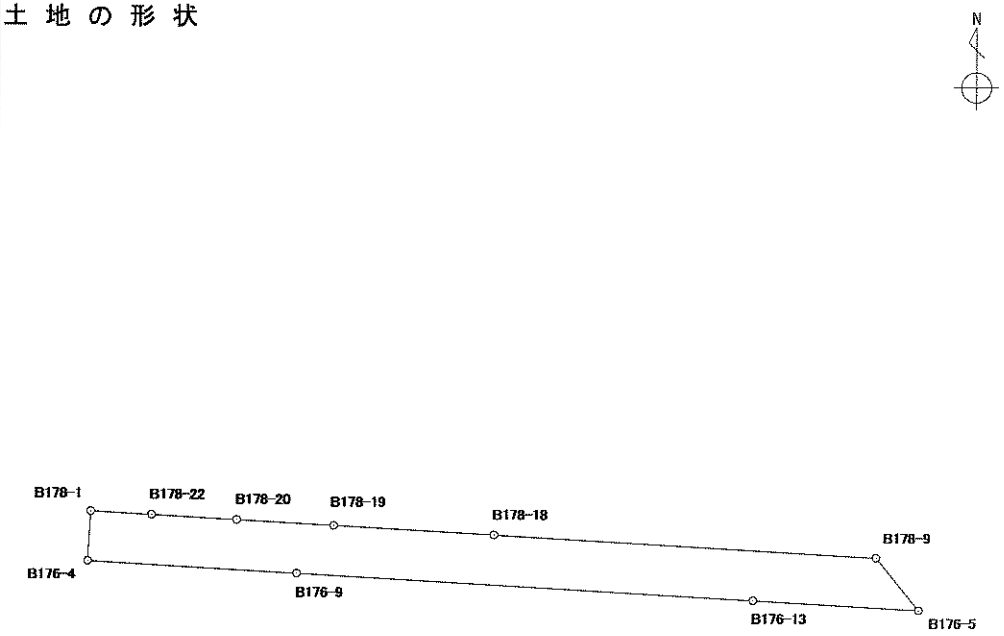

縮尺：任意

面積算出公式

$$A = \frac{1}{2} \Sigma X_n \times (Y_{n+1} - Y_{n-1})$$

面　積	579.9768355 ㎡	地　目	公衆用道路
地　積	579.97 ㎡	備　考	

元今泉7丁目

136　番地

座標面積計算書

世界測地系
平成 18 年 8 月 1 日

地　　番	１３６番地
土地の所在	宇都宮市元今泉７丁目

境界点	X 座標	Y 座標	辺長	方向角	備考
B179-1	62876.417	7247.959	13.450	93° 15′54″	
B179-14	62875.651	7261.387	62.079	93° 16′38″	
B179-8	62872.102	7323.364	8.182	140° 26′24″	
B178-5	62865.794	7328.575	32.837	273° 17′08″	
B178-16	62867.676	7295.792	19.185	273° 17′13″	
B178-15	62868.776	7276.639	18.949	273° 13′08″	
B178-36	62869.840	7257.720	10.119	273° 20′53″	
B178-4	62870.431	7247.618	5.996	3° 15′37″	

土地の形状

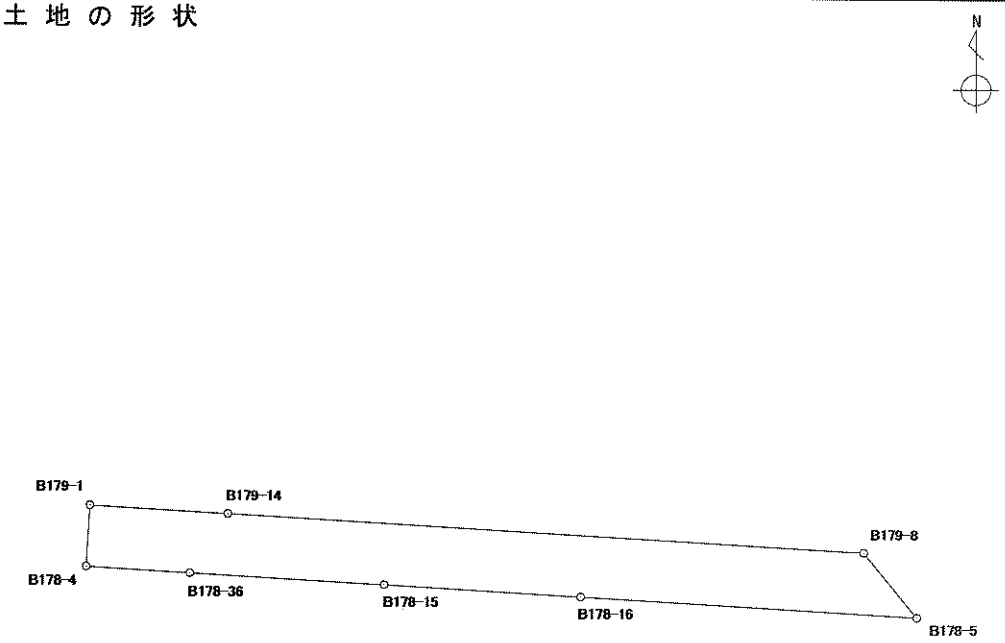

縮尺：任意

面積算出公式

$$A = \frac{1}{2} \Sigma X_n \times (Y_{n+1} - Y_{n-1})$$

面　積	469.7010485 ㎡	地　　目	公衆用道路
地　積	469.70 ㎡	備　　考	

元今泉7丁目

137　番地

座標面積計算書

世界測地系
平成 18 年 8 月 1 日

地　　番	１３７番地
土地の所在	宇都宮市元今泉７丁目

境界点	X 座標	Y 座標	辺長	方向角	備考
B181-1	62935.300	7251.339	62.239	93° 16′08″	
B181-8	62931.751	7313.477	6.363	163° 26′41″	
B179-5	62925.652	7315.290	50.971	273° 15′58″	
B179-11	62928.556	7264.402	13.460	273° 21′38″	
B179-4	62929.345	7250.965	5.967	3° 35′37″	

土地の形状

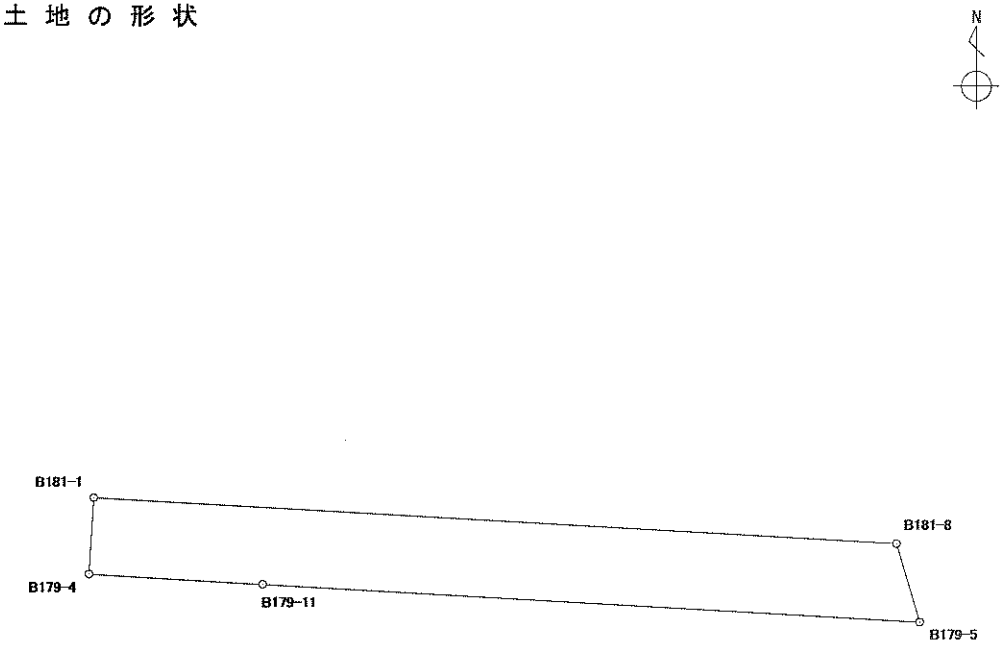

縮尺：任意

面積算出公式

$$A = \frac{1}{2} \Sigma X_n \times (Y_{n+1} - Y_{n-1})$$

面　積	379.0557330 ㎡	地　目	公衆用道路
地　積	379.05 ㎡	備　考	

元今泉7丁目

138　番地

座標面積計算書

世界測地系
平成 18 年 8 月 1 日

地　　番	１３８番地
土地の所在	宇都宮市元今泉７丁目

境界点	X 座標	Y 座標	辺長	方向角	備考
B183-1	62984.814	7208.084	4.988	92° 59′17″	
B183-26	62984.554	7213.065	16.712	93° 16′58″	
B183-24	62983.597	7229.750	15.554	93° 16′49″	
B183-23	62982.707	7245.279	11.306	93° 15′37″	
B183-21	62982.064	7256.567	12.307	93° 14′48″	
B183-19	62981.367	7268.854	15.868	93° 15′19″	
B183-18	62980.466	7284.696	13.304	93° 14′25″	
B183-17	62979.714	7297.979	8.860	93° 13′43″	
B183-8	62979.215	7306.825	6.066	174° 33′40″	
B181-5	62973.176	7307.400	20.384	273° 14′13″	
B181-11	62974.327	7287.049	33.461	273° 16′20″	
B181-4	62976.237	7253.643	5.004	228° 26′06″	
B181-3	62972.917	7249.899	5.968	273° 14′14″	
B180-7	62973.254	7243.941	4.998	318° 11′15″	
B180-6	62976.979	7240.609	14.438	273° 13′27″	
B180-13	62977.791	7226.194	18.497	273° 18′14″	
B180-5	62978.857	7207.728	5.968	3° 25′12″	

土地の形状

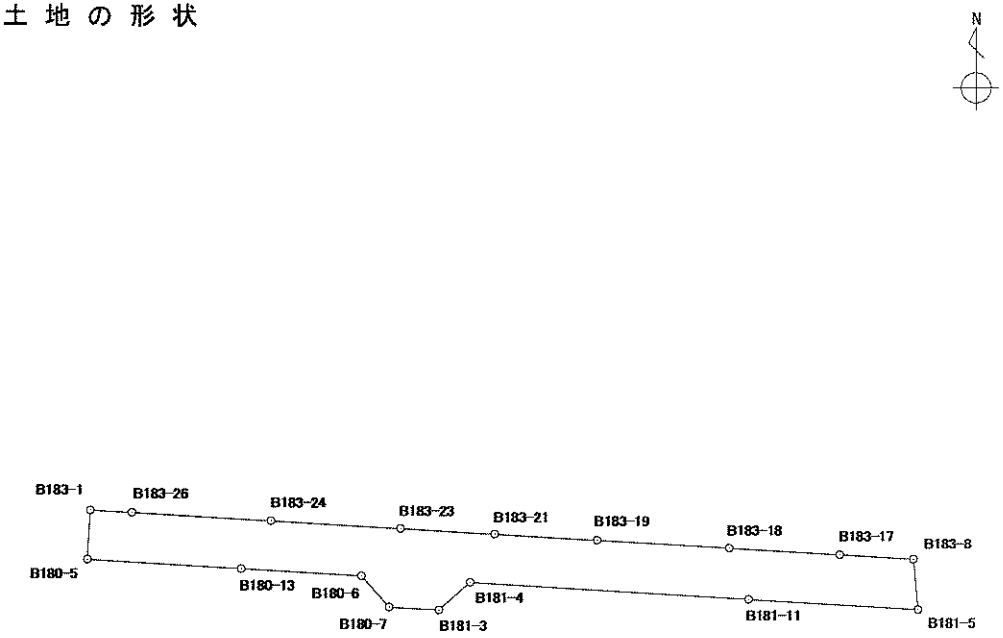

縮尺：任意

面積算出公式

$$A = \frac{1}{2} \Sigma X_n \times (Y_{n+1} - Y_{n-1})$$

面　積	628.9165800 ㎡	地　目	公衆用道路
地　積	628.91 ㎡	備　考	

元今泉7丁目

139　番地

座標面積計算書

世界測地系
平成 18 年 8 月 1 日

地　　番	１３９番地
土地の所在	宇都宮市元今泉７丁目

境界点	X 座標	Y 座標	辺長	方向角	備考
B182-1	62908.225	7332.496	9.124	93° 16′02″	
B182-16	62907.705	7341.605	28.854	93° 25′03″	
B182-15	62905.985	7370.408	13.978	93° 21′47″	
B182-13	62905.165	7384.362	10.452	93° 24′02″	
B182-11	62904.545	7394.796	6.016	180° 14′17″	
B175-22	62898.529	7394.771	30.020	273° 24′18″	
B175-49	62900.312	7364.804	8.293	273° 23′14″	
B175-66	62900.802	7356.525	23.088	273° 20′49″	
B175-21	62902.150	7333.476	6.154	350° 50′10″	

土地の形状

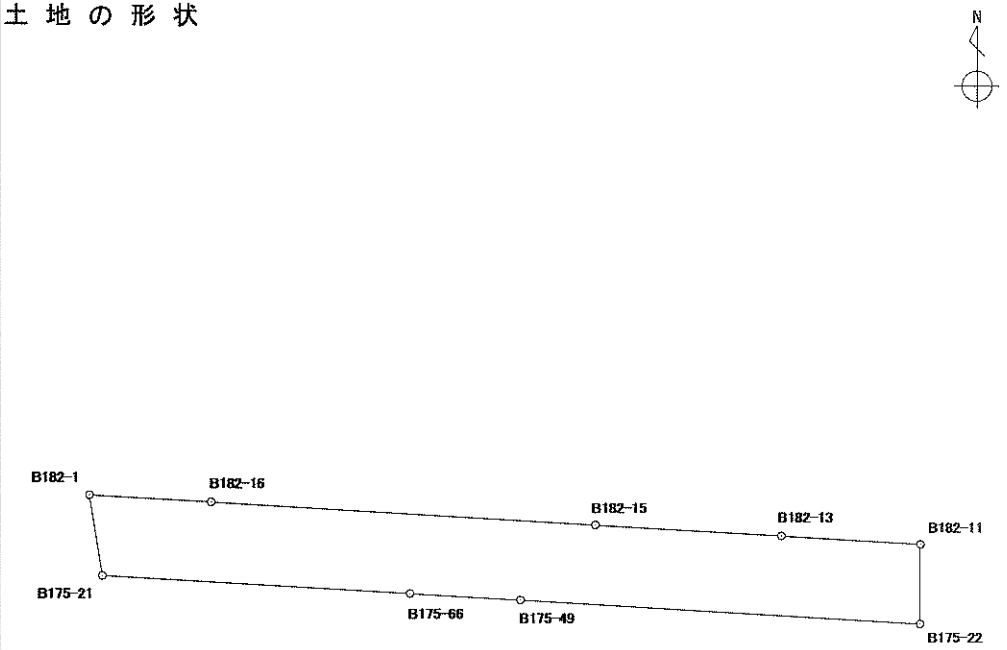

縮尺：任意

面積算出公式

$$A = \frac{1}{2} \Sigma X_n \times (Y_{n+1} - Y_{n-1})$$

面　積	371.7723145 ㎡	地　目	公衆用道路
地　積	371.77 ㎡	備　考	

元今泉7丁目

140　番地

座標面積計算書

世界測地系
平成 18 年 8 月 1 日

地番	１４０番地
土地の所在	宇都宮市元今泉７丁目

境界点	X 座標	Y 座標	辺長	方向角	備考
B182-7	63004.175	7399.729	37.760	183° 06′44″	
K60	62966.471	7397.679	7.578	143° 09′54″	
K61	62960.406	7402.222	41.268	183° 12′27″	
K61A	62919.203	7399.913	10.844	355° 07′03″	
B182-9	62930.008	7398.990	24.363	355° 07′08″	
B182-8	62954.283	7396.917	29.129	3° 14′22″	
B182-31	62983.365	7398.563	20.843	3° 12′25″	

土地の形状

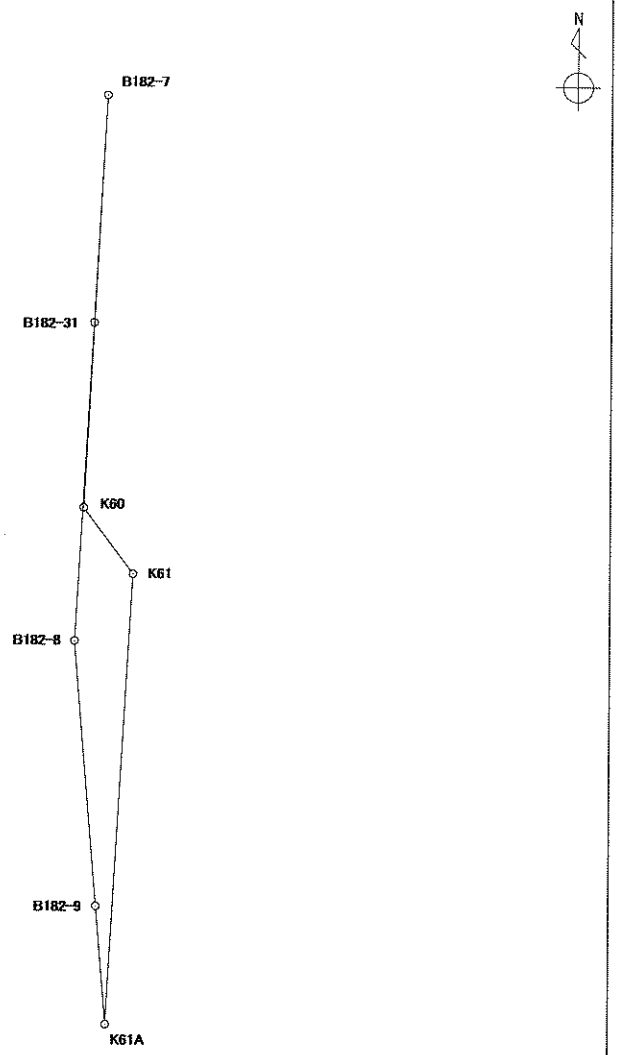

縮尺：任意

面積算出公式

$$A = \frac{1}{2} \Sigma X_n \times (Y_{n+1} - Y_{n-1})$$

面積	133.9219910 ㎡	地目	公衆用道路
地積	133.92 ㎡	備考	

元今泉7丁目

141　番地

座標面積計算書

世界測地系
平成 18 年 8 月 1 日

地　　番	１４１番地
土地の所在	宇都宮市元今泉７丁目

境界点	X 座標	Y 座標	辺長	方向角	備考
K61A	62919.203	7399.913	8.037	183° 12′36″	
K62	62911.179	7399.463	19.463	183° 21′50″	
K63	62891.750	7398.321	7.692	183° 15′24″	
B175-24	62884.070	7397.884	10.785	1° 23′31″	
B175-23	62894.852	7398.146	13.079	1° 21′29″	
B182-10	62907.927	7398.456	11.772	1° 23′49″	
B182-25	62919.696	7398.743	10.315	1° 22′20″	
B182-9	62930.008	7398.990	10.844	175° 07′03″	

土地の形状

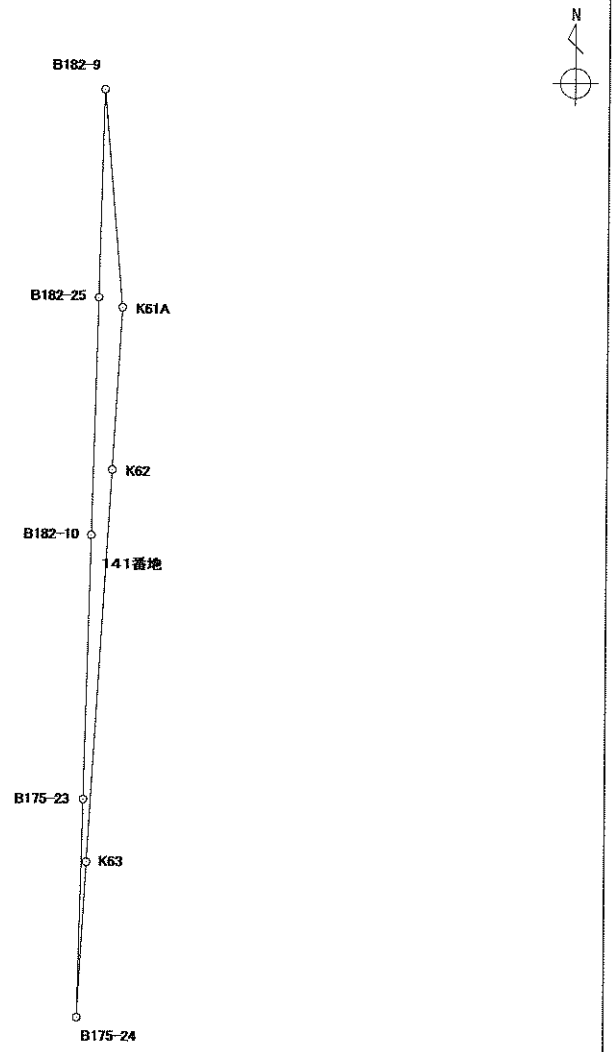

縮尺：任意

面積算出公式

$$A = \frac{1}{2} \Sigma X_n \times (Y_{n+1} - Y_{n-1})$$

面　積	27.2576690 ㎡	地　目	公衆用道路
地　積	27.25 ㎡	備　考	

元今泉7丁目

142　番地

座標面積計算書

世界測地系
平成 18 年 8 月 1 日

地　　番	１４２番地
土地の所在	宇都宮市元今泉７丁目

境界点	X 座標	Y 座標	辺長	方向角	備考
B182-10	62907.927	7398.456	13.079	181° 21′29″	
B175-23	62894.852	7398.146	4.991	317° 27′08″	
B175-22	62898.529	7394.771	6.016	0° 14′17″	
B182-11	62904.545	7394.796	4.983	47° 15′39″	

土地の形状

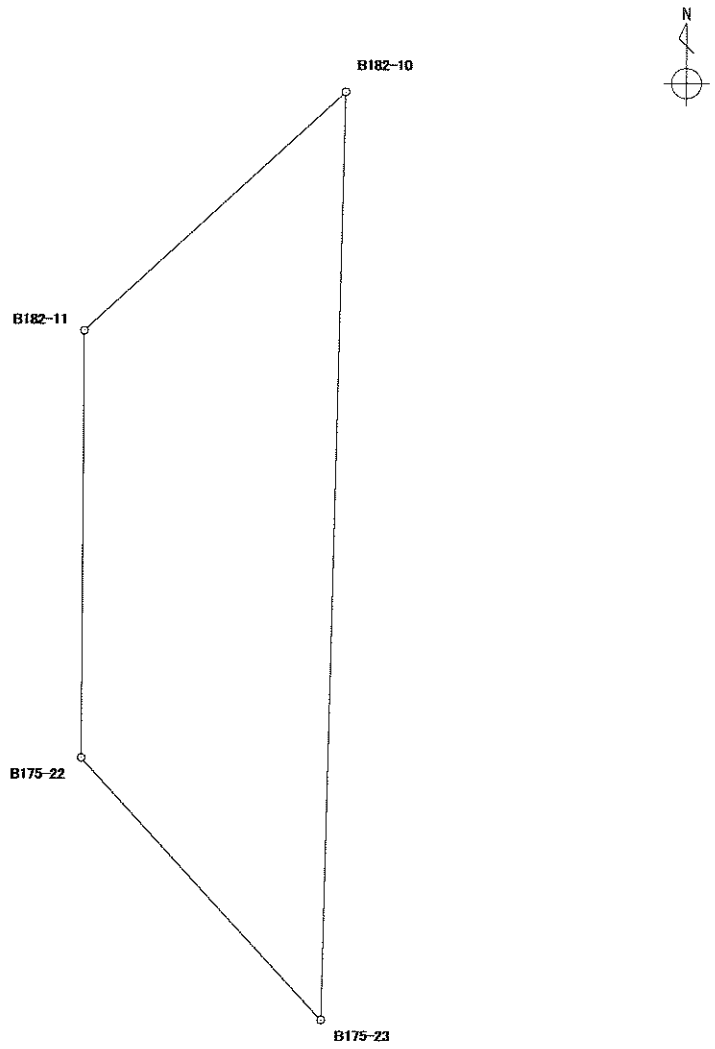

縮尺：任意

面積算出公式

$$A = \frac{1}{2} \Sigma X_n \times (Y_{n+1} - Y_{n-1})$$

面　積	33.6010025 ㎡	地　目	公衆用道路
地　積	33.60 ㎡	備　考	

元今泉7丁目

143　番地

座標面積計算書

世界測地系
平成 18 年 8 月 1 日

地　　番	１４３番地
土地の所在	宇都宮市元今泉７丁目

境界点	X 座標	Y 座標	辺長	方向角	備考
K65	62764.688	7391.097	12.733	183° 14′13″	
K66	62751.975	7390.378	9.647	273° 40′02″	
B175-69	62752.592	7380.751	2.000	318° 27′59″	
B175-68	62754.089	7379.425	11.244	3° 14′52″	
B175-67	62765.315	7380.062	11.053	93° 15′07″	

土地の形状

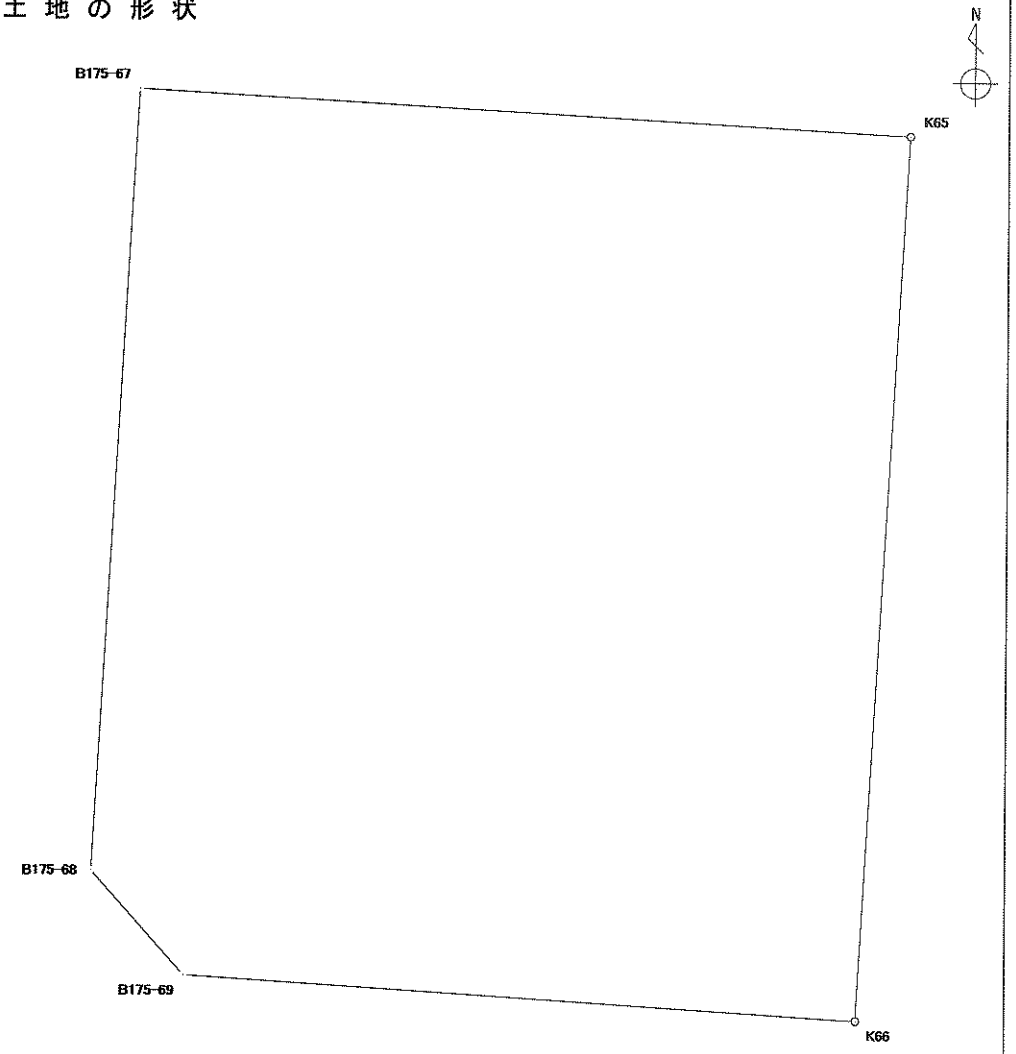

縮尺：任意

面積算出公式

$$A = \frac{1}{2} \Sigma X_n \times (Y_{n+1} - Y_{n-1})$$

面　積	139.3186205 ㎡	地　　目	公衆用道路
地　積	139.31 ㎡	備　　考	

元今泉7丁目

144　番地

座標面積計算書

世界測地系
平成 18 年 8 月 1 日

地　　番	１４４番地
土地の所在	宇都宮市元今泉７丁目

境界点	X 座標	Y 座標	辺長	方向角	備考
K66A	62722.803	7388.722	5.007	319° 02′55″	
B167-18	62726.585	7385.440	5.996	2° 25′40″	
B175-29	62732.576	7385.694	4.992	49° 01′13″	
B175-28	62735.850	7389.463	13.068	183° 15′02″	

土地の形状

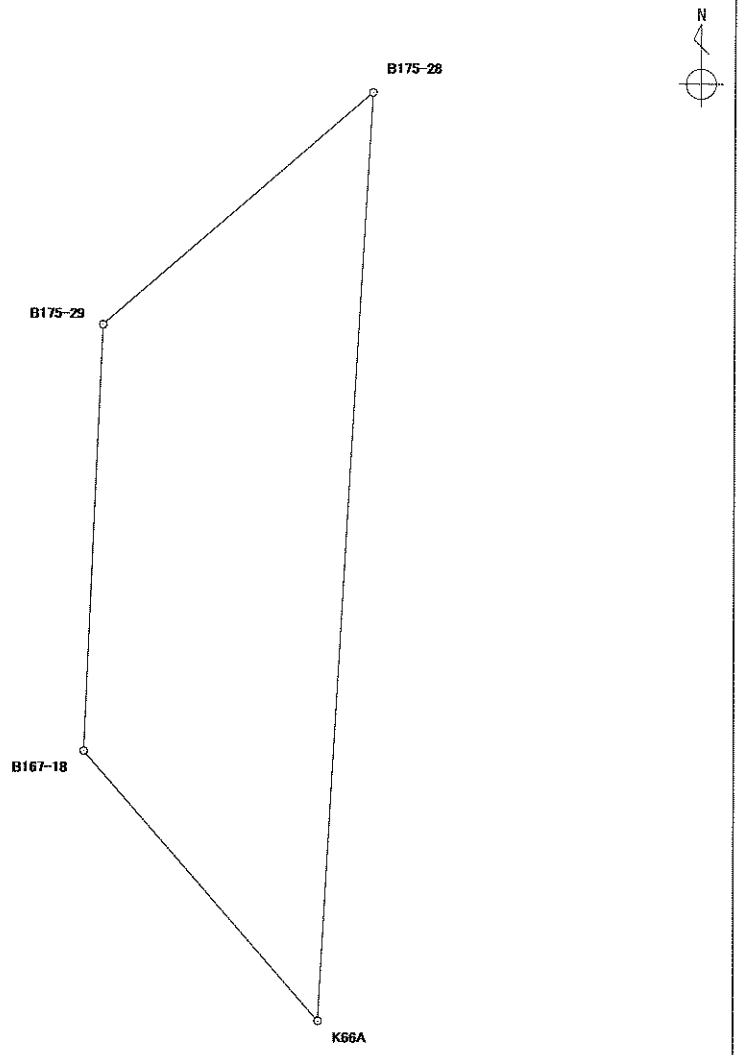

縮尺：任意

面積算出公式

$$A = \frac{1}{2} \Sigma X_n \times (Y_{n+1} - Y_{n-1})$$

面　積	33.6855995 ㎡	地　目	公衆用道路
地　積	33.68 ㎡	備　考	

元今泉7丁目

145　番地

座標面積計算書

世界測地系
平成 18 年 8 月 1 日

地　　番	１４５番地
土地の所在	宇都宮市元今泉７丁目

境界点	X 座標	Y 座標	辺長	方向角	備考
K70A	62599.265	7381.684	5.013	319° 20′39″	
B166-4	62603.068	7378.418	6.013	1° 55′30″	
B167-25	62609.078	7378.620	5.002	49° 18′47″	
B167-24	62612.339	7382.413	13.094	183° 11′29″	

土地の形状

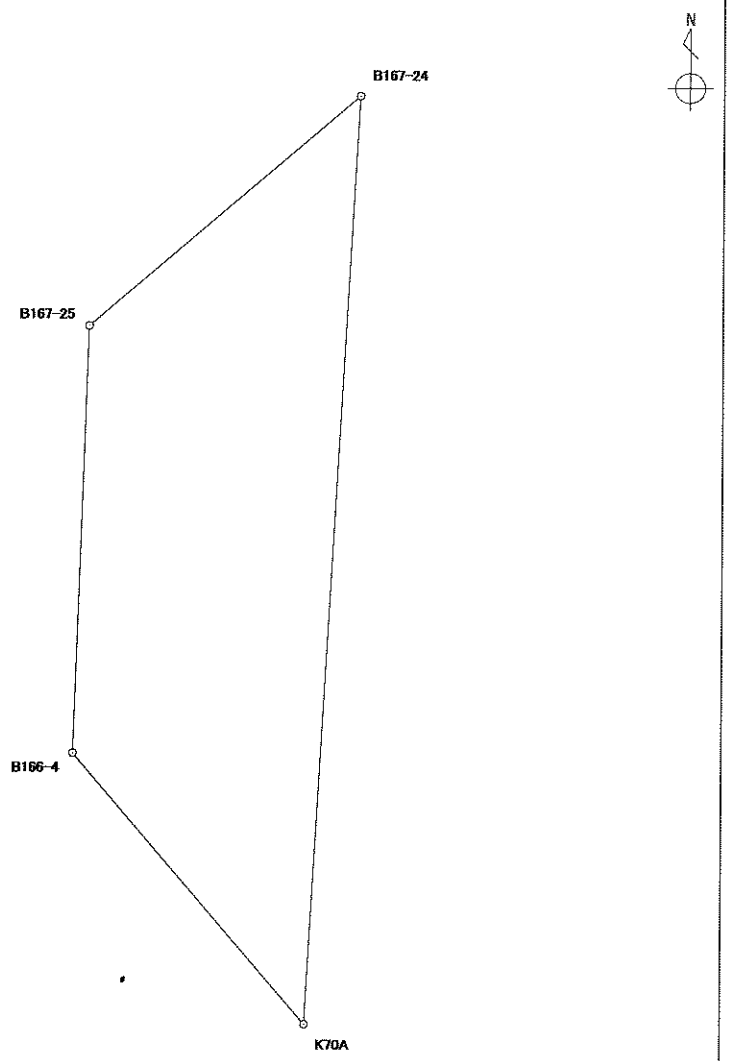

縮尺：任意

面積算出公式

$$A = \frac{1}{2} \Sigma X_n \times (Y_{n+1} - Y_{n-1})$$

面　積	33.8046395 ㎡	地　目	公衆用道路
地　積	33.80 ㎡	備　考	