中今泉1丁目

10　番地

座標面積計算書

世界測地系
平成 18 年 8 月 1 日

地番	１０番地１
土地の所在	宇都宮市中今泉１丁目

境界点	X 座標	Y 座標	辺長	方向角	備考
B13-3	63257.891	6297.055	4.991	8° 58′45″	
B13-4	63262.821	6297.834	23.072	49° 53′41″	
B13-14	63277.684	6315.481	15.547	148° 44′51″	
B13-20	63264.393	6323.547	8.727	148° 44′37″	
B13-21	63256.933	6328.075	8.622	148° 45′17″	
B13-22	63249.562	6332.547	2.854	148° 45′39″	
B13-23	63247.122	6334.027	26.032	238° 45′05″	
B13-13	63233.618	6311.772	28.386	328° 46′16″	

土地の形状

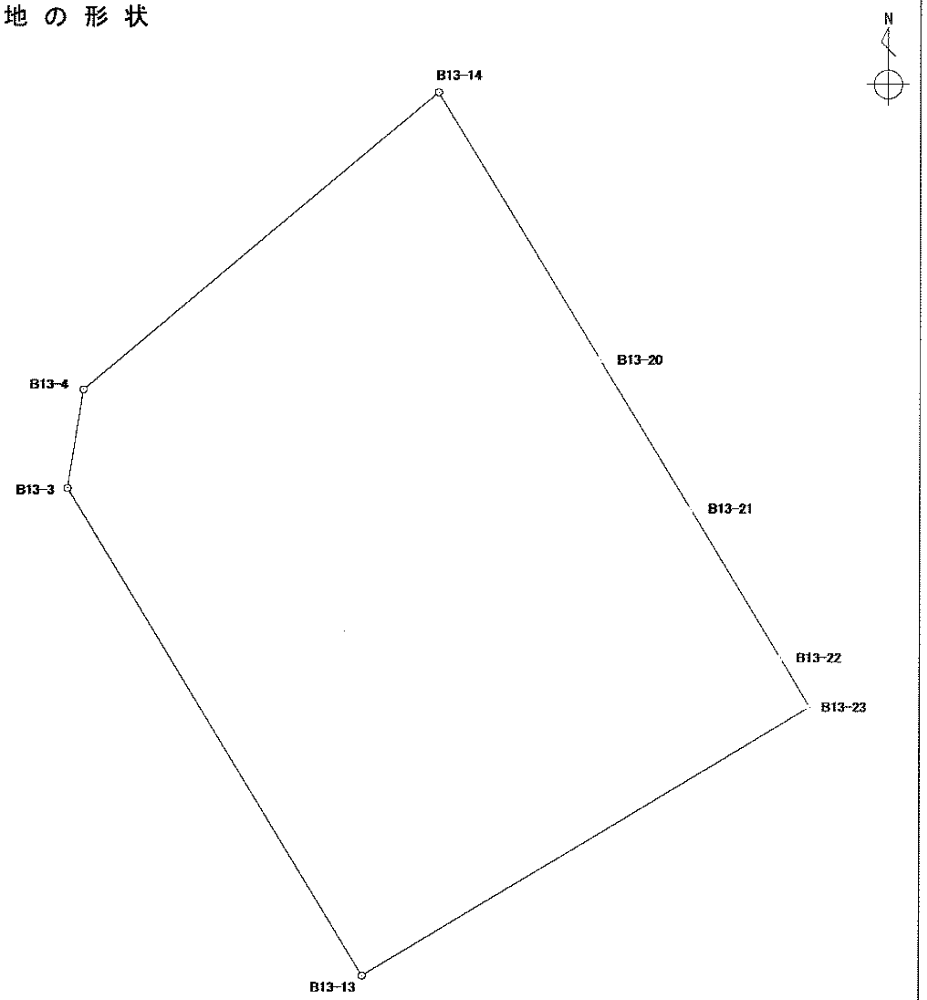

縮尺：任意

面積算出公式

$$A = \frac{1}{2} \Sigma X_n \times (Y_{n+1} - Y_{n-1})$$

面積	872.3074500 ㎡	地目	畑
地積	872.30 ㎡	備考	

座標面積計算書

世界測地系
平成 18 年 8 月 1 日

地　　番	１０番地２
土地の所在	宇都宮市中今泉１丁目

境界点	X 座標	Y 座標	辺長	方向角	備考
B13-5	63285.774	6325.078	4.997	99° 16′53″	
B13-6	63284.968	6330.010	14.236	148° 45′59″	
B13-15	63272.795	6337.392	16.195	238° 44′53″	
B13-20	63264.393	6323.547	15.547	328° 44′51″	
B13-14	63277.684	6315.481	12.552	49° 52′12″	

土地の形状

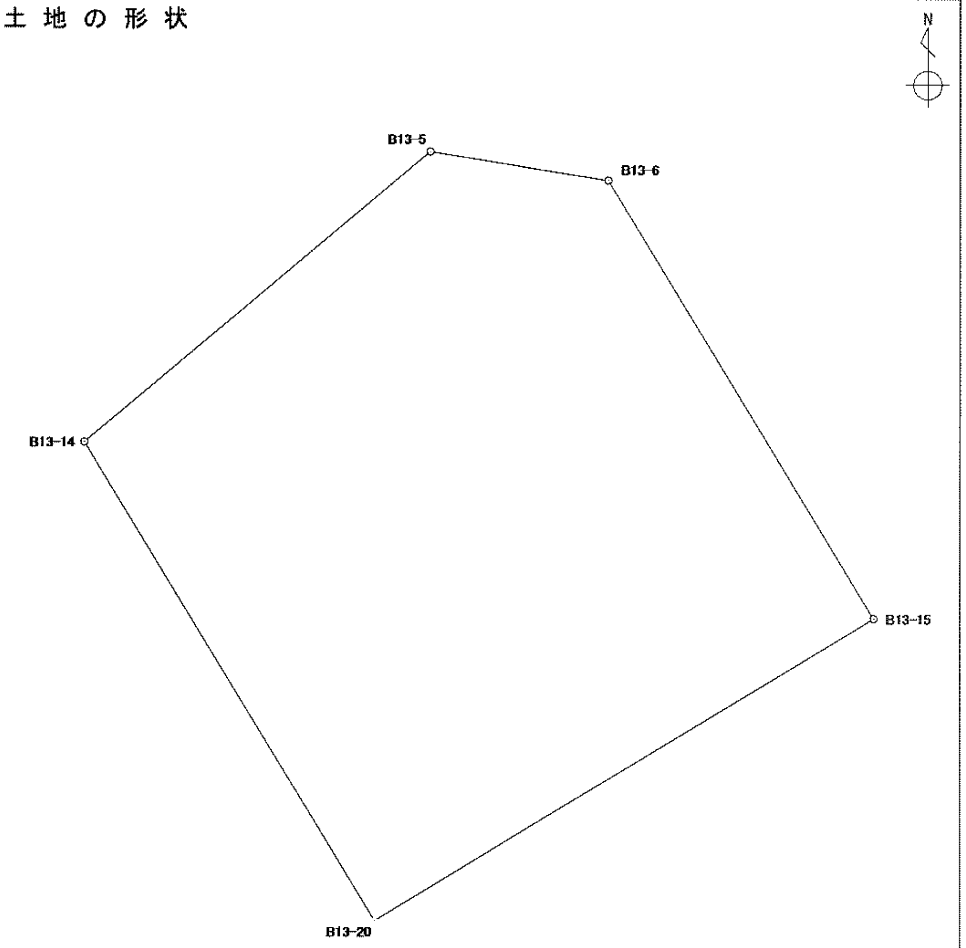

縮尺：任意

面積算出公式

$$A = \frac{1}{2} \Sigma X_n \times (Y_{n+1} - Y_{n-1})$$

面　積	265.0257470 ㎡	地　　目	宅地
地　積	265.02 ㎡	備　　考	

座標面積計算書

世界測地系
平成 18 年 8 月 1 日

地　　番	１０番地３
土地の所在	宇都宮市中今泉１丁目

境界点	X 座標	Y 座標	辺長	方向角	備考
B13-15	63272.795	6337.392	8.732	148° 44′37″	
B13-16	63265.330	6341.923	16.195	238° 46′07″	
B13-21	63256.933	6328.075	8.727	328° 44′37″	
B13-20	63264.393	6323.547	16.195	58° 44′53″	

土地の形状

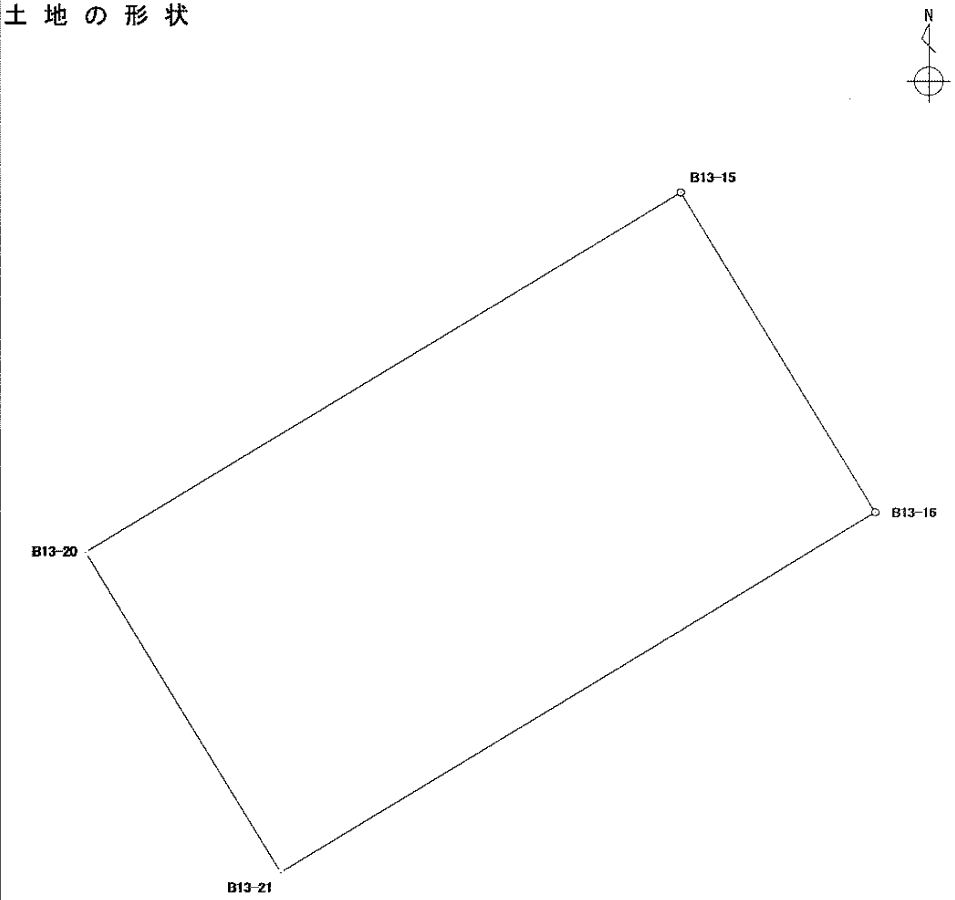

縮尺：任意

面積算出公式

$$A = \frac{1}{2} \Sigma X_n \times (Y_{n+1} - Y_{n-1})$$

面　積	141.3750415 ㎡	地　　目	宅地
地　積	141.37 ㎡	備　　考	

座 標 面 積 計 算 書

世界測地系
平成 18 年 8 月 1 日

地　　番	１０番地４
土地の所在	宇都宮市中今泉１丁目

境 界 点	X 座標	Y 座標	辺 長	方 向 角	備 考
B13-16	63265.330	6341.923	8.618	148° 45′00″	
B13-17	63257.962	6346.394	16.196	238° 45′28″	
B13-22	63249.562	6332.547	8.622	328° 45′17″	
B13-21	63256.933	6328.075	16.195	58° 46′07″	

土 地 の 形 状

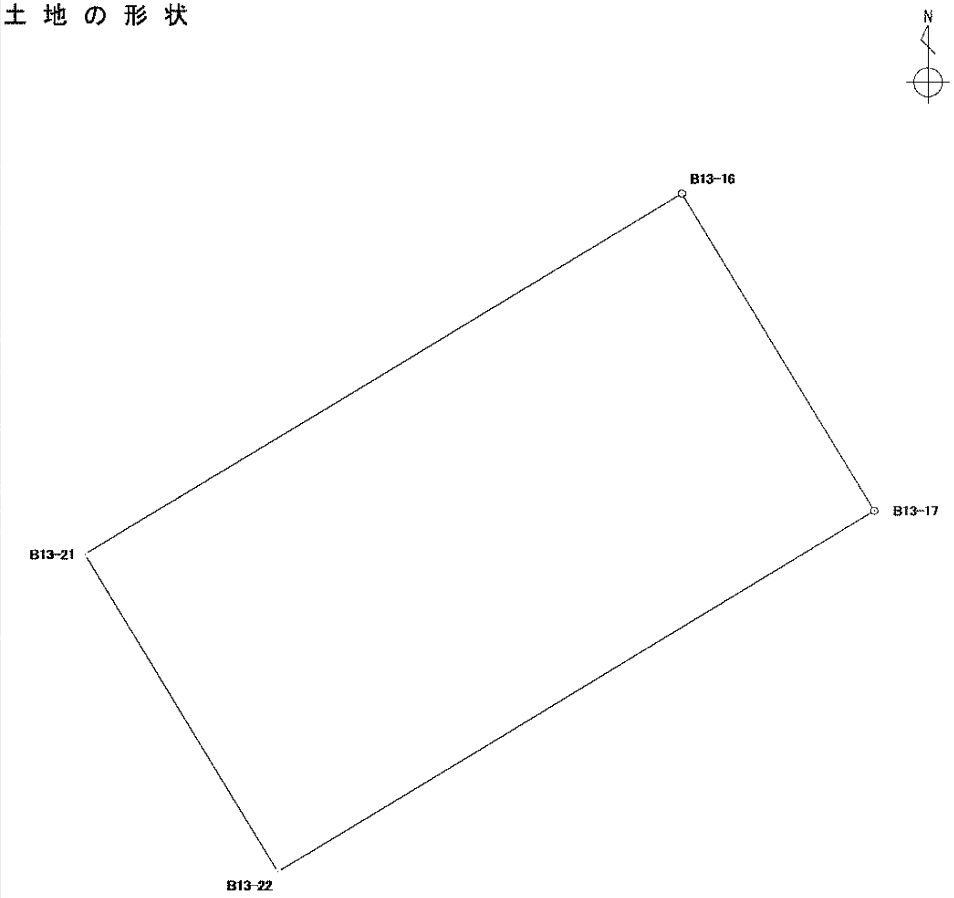

縮 尺 ： 任 意

面積算出公式

$$A = \frac{1}{2} \Sigma X_n \times (Y_{n+1} - Y_{n-1})$$

面　積	139.6030440 ㎡	地　　目	宅 地
地　積	139.60 ㎡	備　　考	

座標面積計算書

世界測地系
平成 18 年 8 月 1 日

地　　番	１０番地５
土地の所在	宇都宮市中今泉１丁目

境界点	X 座標	Y 座標	辺長	方向角	備考
B13-17	63257.962	6346.394	13.560	148° 44′16″	
B13-18	63246.371	6353.431	16.198	238° 45′48″	
B13-24	63237.971	6339.581	10.705	328° 44′43″	
B13-23	63247.122	6334.027	2.854	328° 45′39″	
B13-22	63249.562	6332.547	16.196	58° 45′28″	

土地の形状

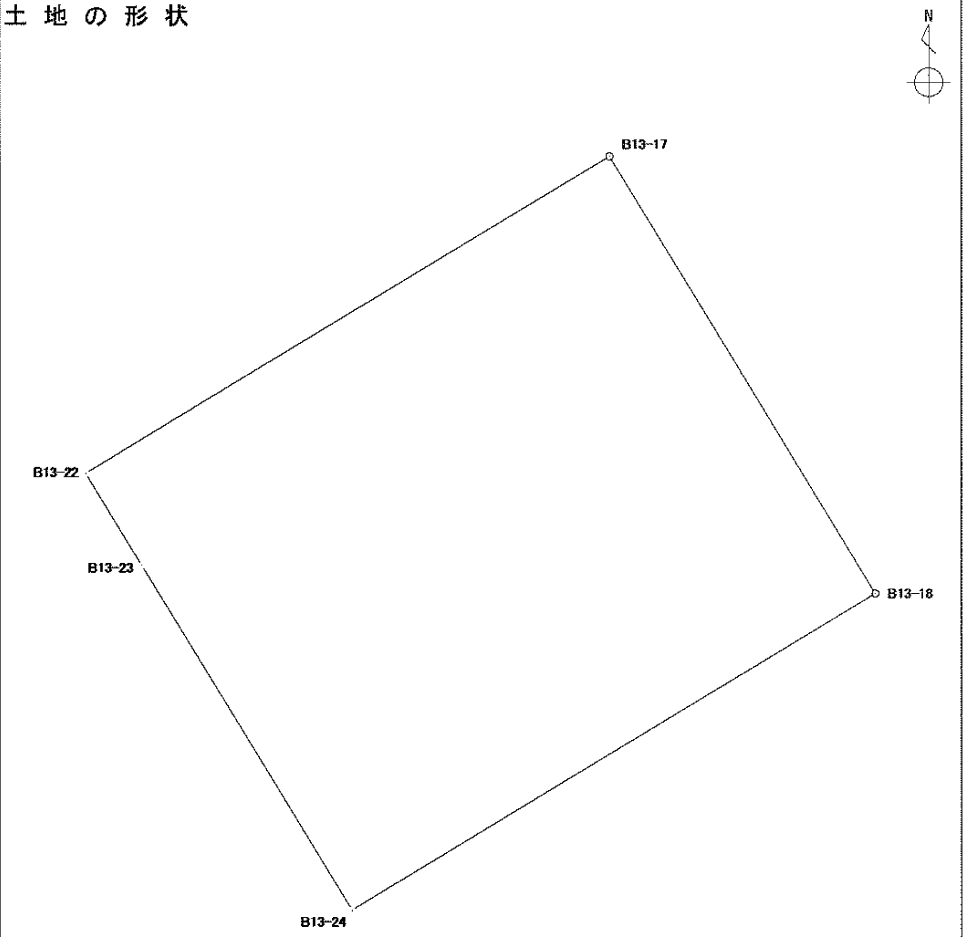

縮尺：任意

面積算出公式				
$A = \frac{1}{2} \Sigma X_n \times (Y_{n+1} - Y_{n-1})$	面　積	219.6203035 ㎡	地　目	宅地
	地　積	219.62 ㎡	備　考	

座標面積計算書

世界測地系
平成 18 年 8 月 1 日

地　　番	１０番地６
土地の所在	宇都宮市中今泉１丁目

境界点	X 座標	Y 座標	辺長	方向角	備考
B13-18	63246.371	6353.431	18.915	148° 45′32″	
B13-19	63230.199	6363.241	16.195	238° 45′10″	
B13-26	63221.798	6349.395	2.394	328° 45′11″	
B13-25	63223.845	6348.153	16.523	328° 44′59″	
B13-24	63237.971	6339.581	16.198	58° 45′48″	

土地の形状

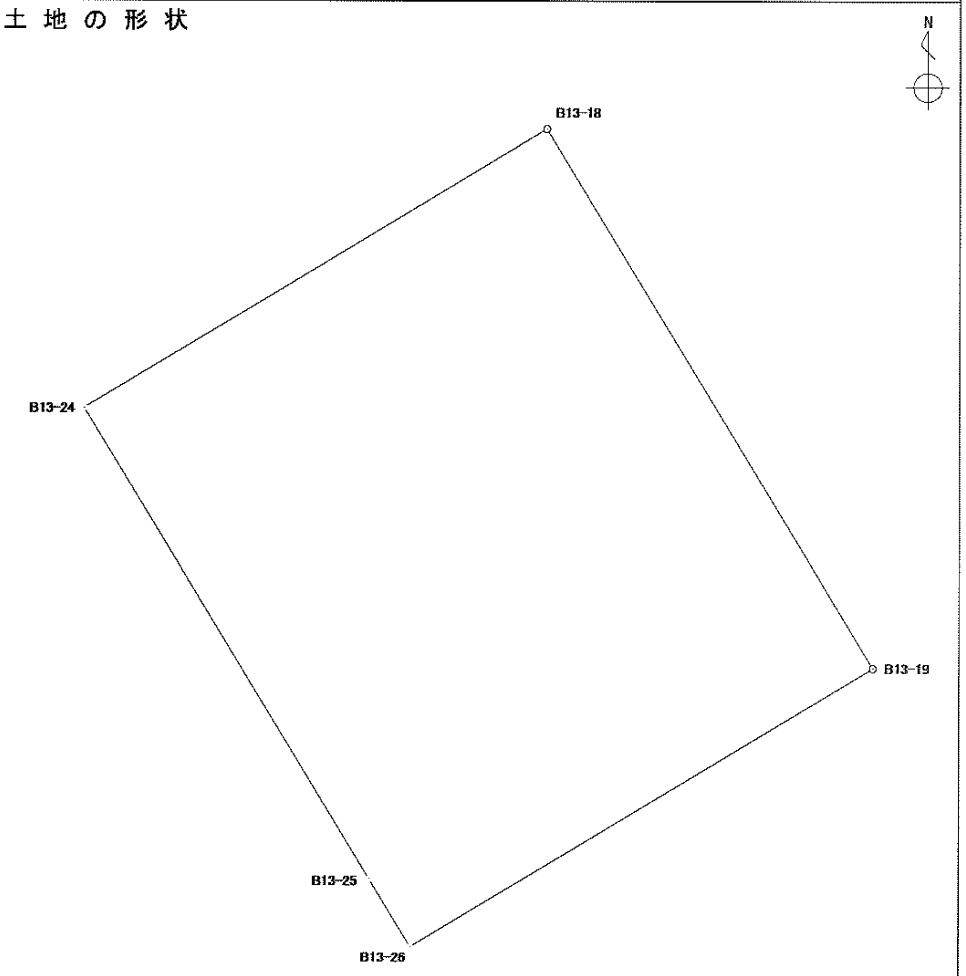

縮尺：任意

面積算出公式

$$A = \frac{1}{2} \Sigma X_n \times (Y_{n+1} - Y_{n-1})$$

面　積	306.3812900 ㎡	地　　目	宅地
地　積	306.38 ㎡	備　　考	

座標面積計算書

世界測地系
平成 18 年 8 月 1 日

地　　番	１０番地７
土地の所在	宇都宮市中今泉１丁目

境界点	X 座標	Y 座標	辺長	方向角	備考
B13-7	63223.660	6367.209	5.000	193° 56′00″	
B13-8	63218.807	6366.005	12.648	238° 46′42″	
B13-9	63212.251	6355.189	11.168	328° 44′48″	
B13-26	63221.798	6349.395	16.195	58° 45′10″	
B13-19	63230.199	6363.241	7.649	148° 44′59″	

土地の形状

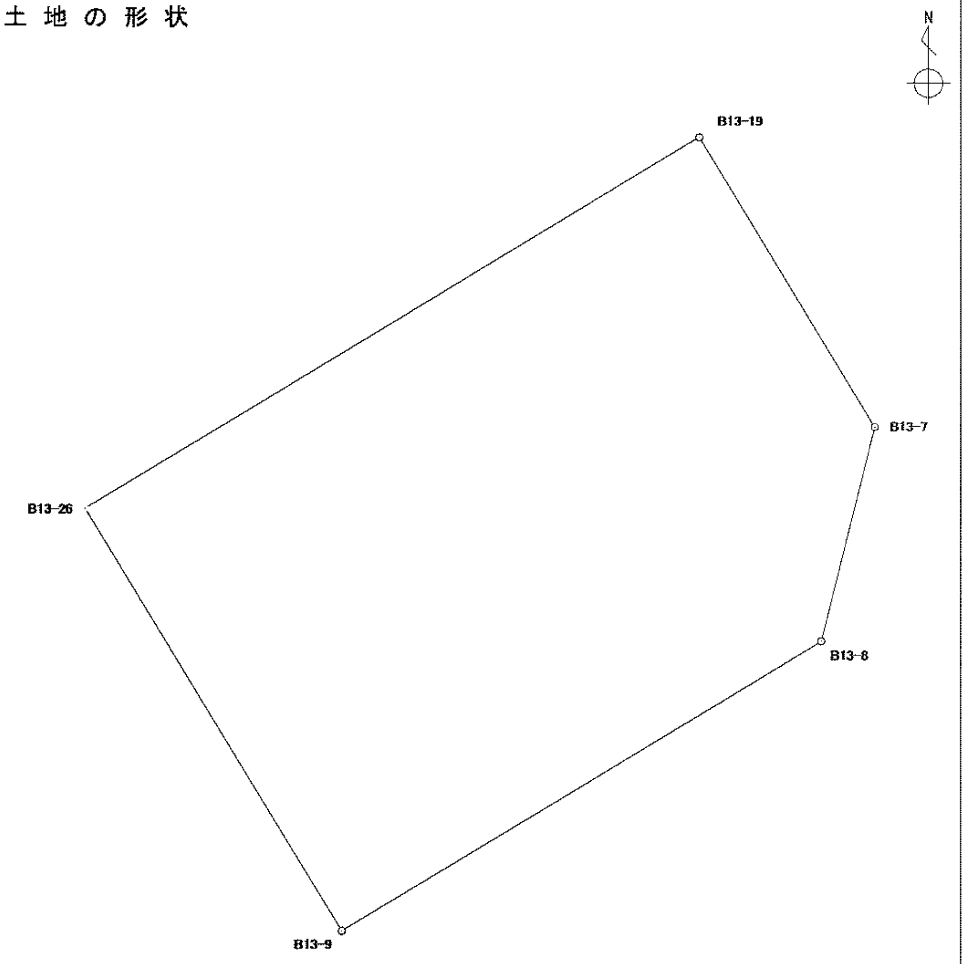

縮尺：任意

面積算出公式

$$A = \frac{1}{2} \Sigma X_n \times (Y_{n+1} - Y_{n-1})$$

面　積	174.6647360 ㎡	地　目	宅地
地　積	174.66 ㎡	備　考	

座標面積計算書

世界測地系
平成 18 年 8 月 1 日

地　　番	１０番地８
土地の所在	宇都宮市中今泉１丁目

境界点	X 座標	Y 座標	辺長	方向角	備考
B13-9	63212.251	6355.189	13.550	238° 45′04″	
B13-10	63205.222	6343.605	13.558	328° 44′13″	
B13-27	63216.811	6336.569	13.552	58° 43′59″	
B13-25	63223.845	6348.153	2.394	148° 45′11″	
B13-26	63221.798	6349.395	11.168	148° 44′48″	

土地の形状

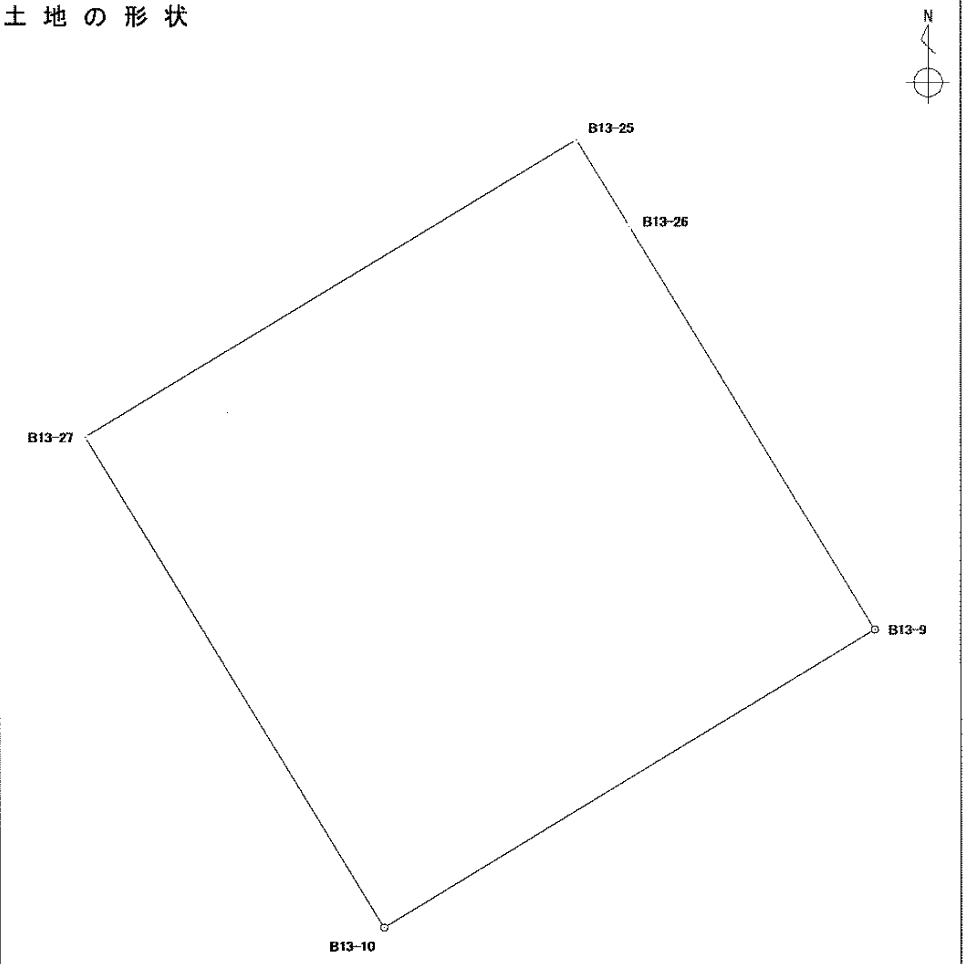

縮尺：任意

面積算出公式

$$A = \frac{1}{2} \Sigma X_n \times (Y_{n+1} - Y_{n-1})$$

面　積	183.7480980 ㎡	地　目	宅地
地　積	183.74 ㎡	備　考	

座標面積計算書

世界測地系
平成 18 年 8 月 1 日

地　　番	１０番地９
土地の所在	宇都宮市中今泉１丁目

境界点	X 座標	Y 座標	辺長	方向角	備考
B13-1	63200.574	6335.971	5.000	283° 47′30″	
B13-2	63201.766	6331.115	10.029	328° 45′43″	
B13-11	63210.341	6325.914	12.466	58° 43′58″	
B13-27	63216.811	6336.569	13.558	148° 44′13″	
B13-10	63205.222	6343.605	8.938	238° 39′53″	

土地の形状

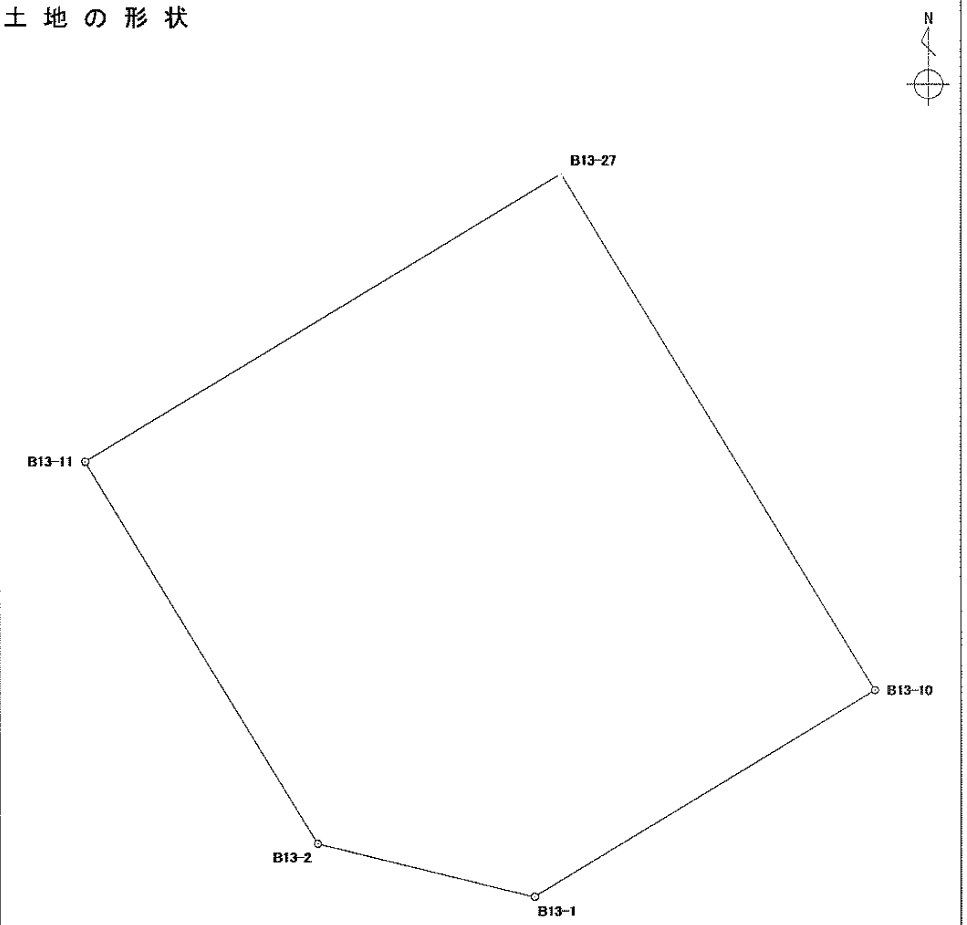

縮尺：任意

面積算出公式

$$A = \frac{1}{2} \Sigma X_n \times (Y_{n+1} - Y_{n-1})$$

面　積	162.8752685 ㎡	地　　目	宅地
地　積	162.87 ㎡	備　　考	

座標面積計算書

世界測地系
平成 18 年 8 月 1 日

地　　番	１０番地１０
土地の所在	宇都宮市中今泉１丁目

境界点	X 座標	Y 座標	辺長	方向角	備考
B13-11	63210.341	6325.914	7.894	328° 46′07″	
B13-12	63217.091	6321.821	19.342	328° 41′56″	
B13-13	63233.618	6311.772	26.032	58° 45′05″	
B13-23	63247.122	6334.027	10.705	148° 44′43″	
B13-24	63237.971	6339.581	16.523	148° 44′59″	
B13-25	63223.845	6348.153	13.552	238° 43′59″	
B13-27	63216.811	6336.569	12.466	238° 43′58″	

土地の形状

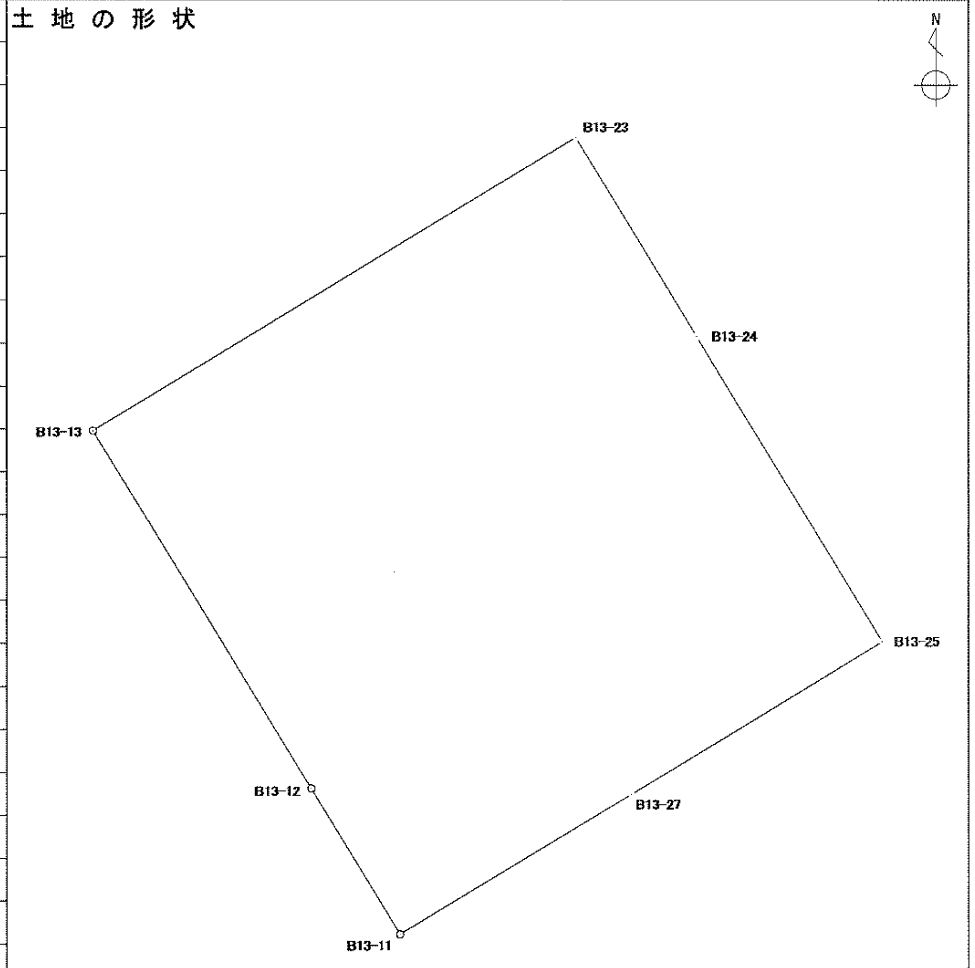

縮尺：任意

面積算出公式

$$A = \frac{1}{2} \Sigma X_n \times (Y_{n+1} - Y_{n-1})$$

面　積	708.6221965 ㎡	地　目	畑
地　積	708.62 ㎡	備　考	

中今泉1丁目

11　番地

座標面積計算書

世界測地系
平成 18 年 8 月 1 日

地　　番	１１番地１
土地の所在	宇都宮市中今泉１丁目

境界点	X 座標	Y 座標	辺長	方向角	備考
B12-1-3	63289.352	6334.363	4.999	9° 16′40″	
B12-1-4	63294.286	6335.169	44.283	49° 52′13″	
B12-1-14	63322.827	6369.027	10.662	148° 44′45″	
B12-1-27	63313.712	6374.559	12.186	58° 44′34″	
B12-1-15	63320.035	6384.976	3.445	139° 15′42″	
B12-1-8	63317.425	6387.224	6.357	140° 25′31″	
B12-1-9	63312.525	6391.274	0.375	141° 56′14″	
B12-1-16	63312.230	6391.505	14.943	238° 44′42″	
B12-1-25	63304.477	6378.731	12.683	238° 45′10″	
B12-1-24	63297.898	6367.888	12.208	238° 45′05″	
B12-1-23	63291.565	6357.451	10.057	238° 43′36″	
B12-1-22	63286.344	6348.855	10.824	238° 45′24″	
B12-1-13	63280.730	6339.601	10.088	328° 43′14″	

土地の形状

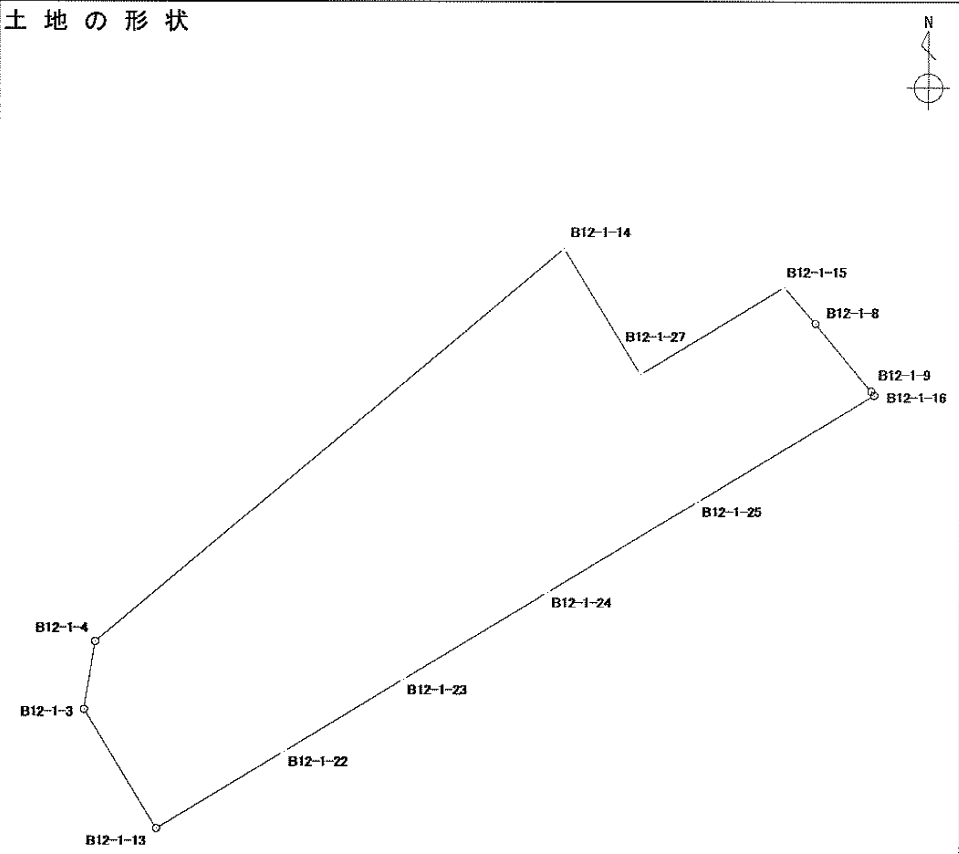

縮尺：任意

面積算出公式

$$A = \frac{1}{2} \Sigma X_n \times (Y_{n+1} - Y_{n-1})$$

面　積	926.6178320 ㎡	地　　目	宅地
地　積	926.61 ㎡	備　　考	

座 標 面 積 計 算 書

世界測地系
平成 18 年 8 月 1 日

地　　番	１１番地２
土地の所在	宇都宮市中今泉１丁目

境 界 点	X 座標	Y 座標	辺 長	方 向 角	備 考
B12-1-5	63327.032	6374.015	5.017	93° 30′29″	
B12-1-6	63326.725	6379.023	6.049	137° 53′40″	
B12-1-7	63322.237	6383.079	2.906	139° 15′20″	
B12-1-15	63320.035	6384.976	12.186	238° 44′34″	
B12-1-27	63313.712	6374.559	10.662	328° 44′45″	
B12-1-14	63322.827	6369.027	6.524	49° 52′06″	

土 地 の 形 状

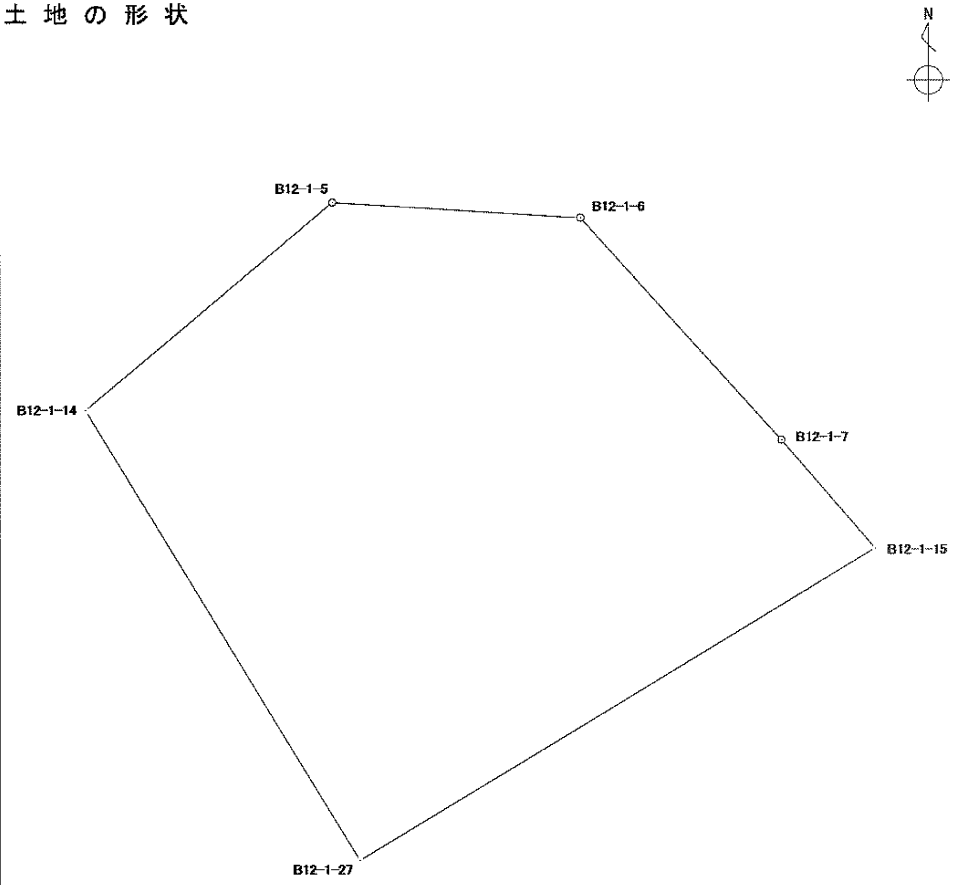

縮 尺 ： 任 意

面積算出公式

$$A = \frac{1}{2} \Sigma X_n \times (Y_{n+1} - Y_{n-1})$$

面　積	121.5076785 ㎡	地　　目	宅 地
地　積	121.50 ㎡	備　　考	

座標面積計算書

世界測地系
平成 18 年 8 月 1 日

地番	１１番地３
土地の所在	宇都宮市中今泉１丁目

境界点	X 座標	Y 座標	辺長	方向角	備考
B12-1-11	63305.780	6396.532	5.023	190° 54′ 50″	
B12-1-12	63300.848	6395.581	12.527	238° 48′ 49″	
B12-1-18	63294.361	6384.864	11.830	328° 46′ 23″	
B12-1-25	63304.477	6378.731	14.943	58° 44′ 42″	
B12-1-16	63312.230	6391.505	5.990	141° 45′ 57″	
B12-1-10	63307.525	6395.212	2.188	142° 53′ 40″	

土地の形状

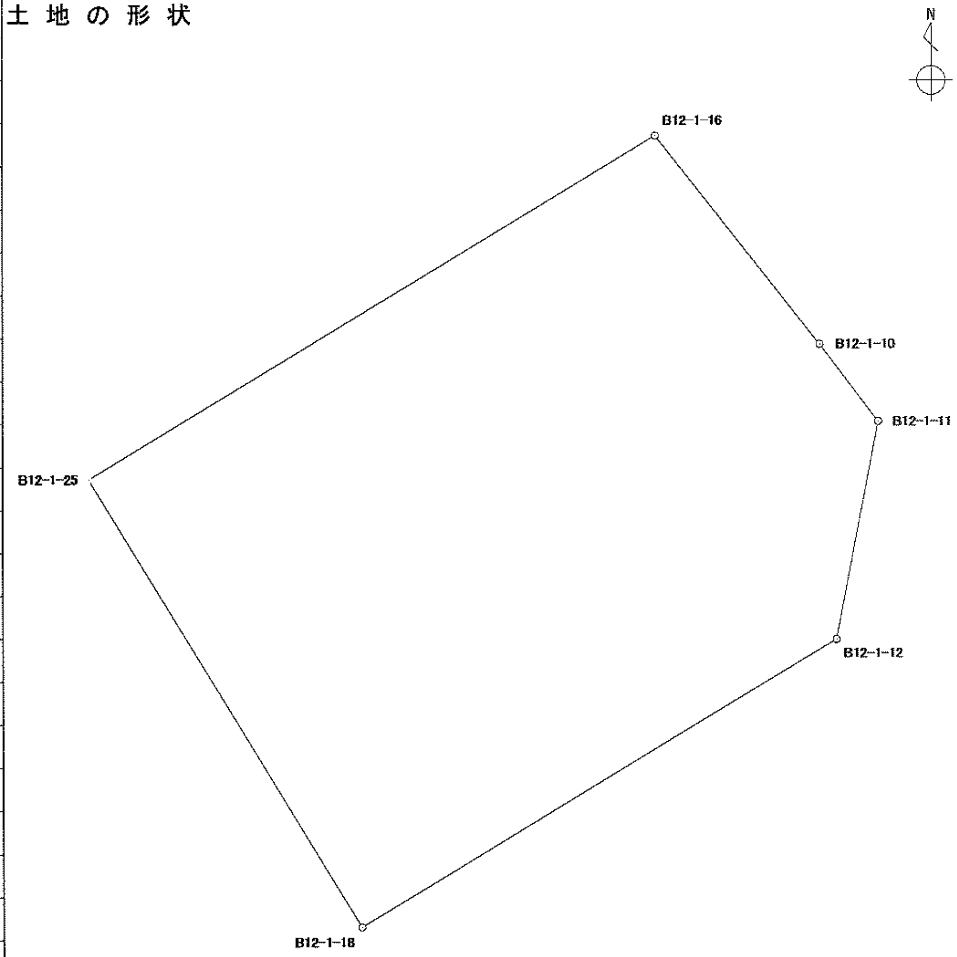

縮尺：任意

面積算出公式

$$A = \frac{1}{2} \Sigma X_n \times (Y_{n+1} - Y_{n-1})$$

面積	178.1890340 ㎡	地目	宅地
地積	178.18 ㎡	備考	

座標面積計算書

世界測地系
平成 18 年 8 月 1 日

地　　番	１１番地４
土地の所在	宇都宮市中今泉１丁目

境界点	X 座標	Y 座標	辺長	方向角	備考
B12-1-18	63294.361	6384.864	12.685	238° 46′47″	
B12-1-19	63287.786	6374.016	11.824	328° 47′01″	
B12-1-24	63297.898	6367.888	12.683	58° 45′10″	
B12-1-25	63304.477	6378.731	11.830	148° 46′23″	

土地の形状

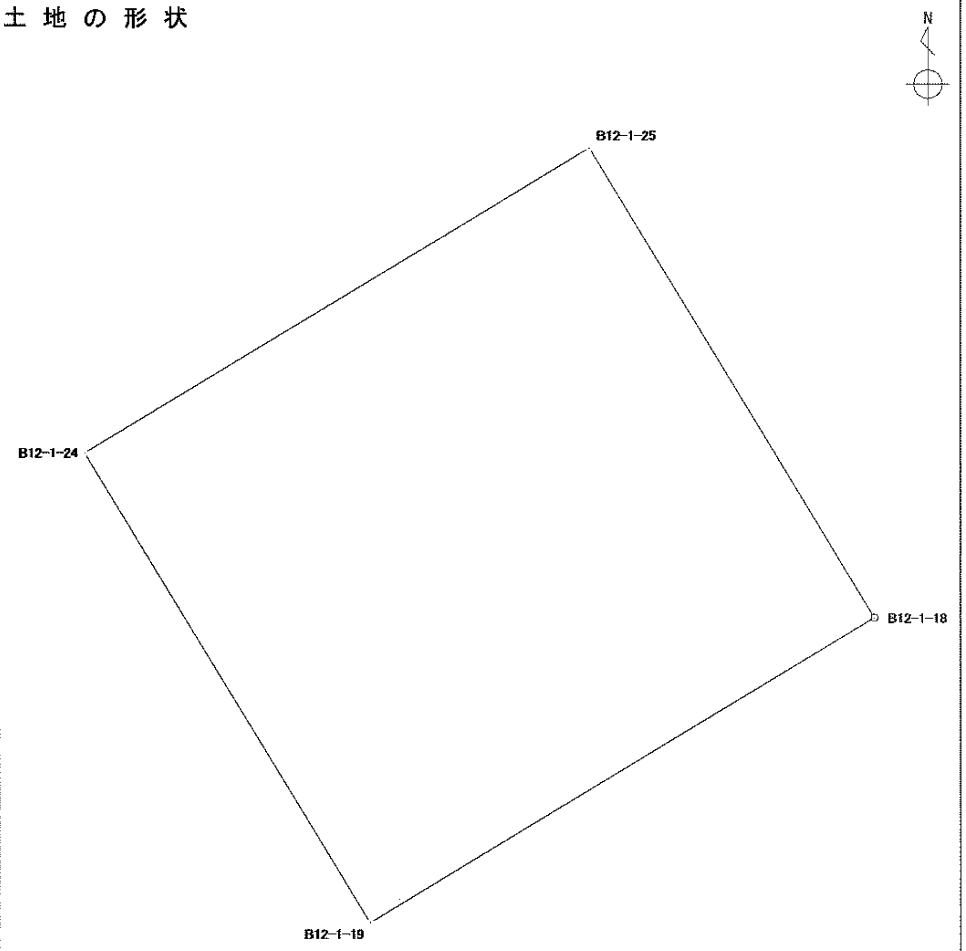

縮尺：任意

面積算出公式

$$A = \frac{1}{2} \Sigma X_n \times (Y_{n+1} - Y_{n-1})$$

面　積	150.0116855 ㎡	地　　目	宅地
地　積	150.01 ㎡	備　　考	

座標面積計算書

世界測地系
平成 18 年 8 月 1 日

地　　番	１１番地５
土地の所在	宇都宮市中今泉１丁目

境界点	X 座標	Y 座標	辺長	方向角	備考
B12-1-19	63287.786	6374.016	12.210	238° 46′46″	
B12-1-20	63281.457	6363.574	11.818	328° 47′39″	
B12-1-23	63291.565	6357.451	12.208	58° 45′05″	
B12-1-24	63297.898	6367.888	11.824	148° 47′01″	

土地の形状

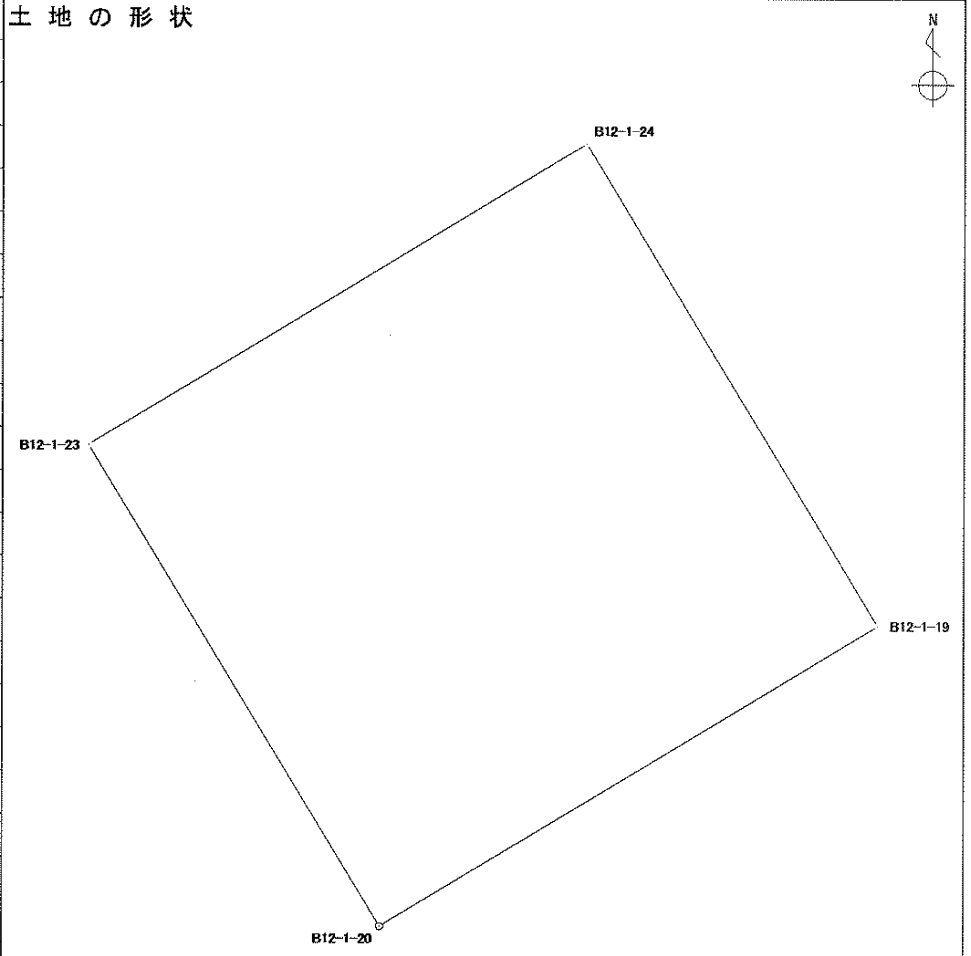

縮尺：任意

面積算出公式

$$A = \frac{1}{2} \Sigma X_n \times (Y_{n+1} - Y_{n-1})$$

面　積	144.3238855 ㎡	地　　目	宅地
地　積	144.32 ㎡	備　　考	

座標面積計算書

世界測地系
平成 18 年 8 月 1 日

地　　番	１１番地６
土地の所在	宇都宮市中今泉１丁目

境界点	X 座標	Y 座標	辺長	方向角	備考
B12-1-20	63281.457	6363.574	10.056	238° 42′57″	
B12-1-21	63276.235	6354.980	11.820	328° 47′19″	
B12-1-22	63286.344	6348.855	10.057	58° 43′36″	
B12-1-23	63291.565	6357.451	11.818	148° 47′39″	

土地の形状

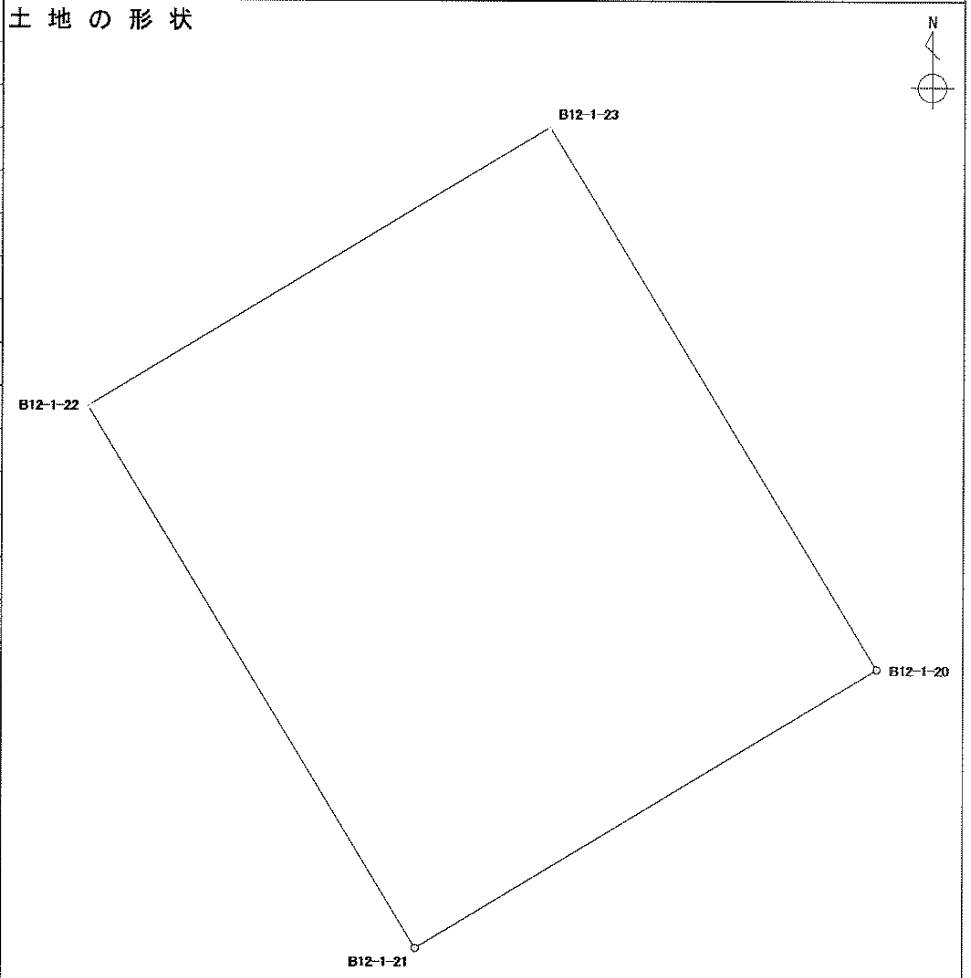

縮尺：任意

面積算出公式

$$A = \frac{1}{2} \Sigma X_n \times (Y_{n+1} - Y_{n-1})$$

面　積	118.8590235 ㎡	地　目	宅地
地　積	118.85 ㎡	備　考	

座標面積計算書

世界測地系
平成 18 年 8 月 1 日

地番	11番地7
土地の所在	宇都宮市中今泉1丁目

境界点	X 座標	Y 座標	辺長	方向角	備考
B12-1-1	63272.456	6348.750	4.998	283° 41′29″	
B12-1-2	63273.639	6343.894	8.289	328° 48′31″	
B12-1-13	63280.730	6339.601	10.824	58° 45′24″	
B12-1-22	63286.344	6348.855	11.820	148° 47′19″	
B12-1-21	63276.235	6354.980	7.287	238° 45′35″	

土地の形状

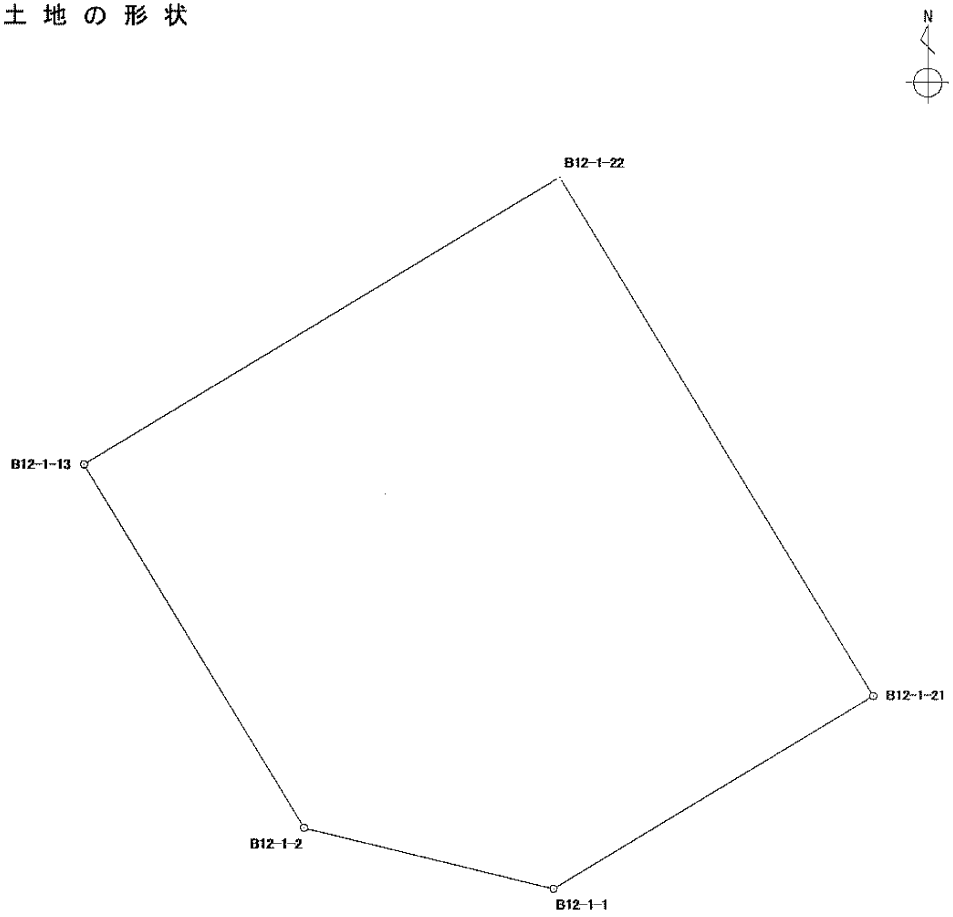

縮尺：任意

面積算出公式

$$A = \frac{1}{2} \Sigma X_n \times (Y_{n+1} - Y_{n-1})$$

面積	121.7054020 ㎡	地目	宅地
地積	121.70 ㎡	備考	

中今泉1丁目

12　番地

座 標 面 積 計 算 書

世界測地系
平成 18 年 8 月 1 日

地　　番	１２番地１
土地の所在	宇都宮市中今泉１丁目

境 界 点	X 座標	Y 座標	辺 長	方 向 角	備 考
B12-2-3	63262.454	6350.676	5.000	13° 43′20″	
B12-2-4	63267.311	6351.862	30.017	58° 44′05″	
B12-2-13	63282.890	6377.520	23.338	148° 43′58″	
B12-2-17	63262.942	6389.633	10.467	148° 45′23″	
B12-2-16	63253.993	6395.062	33.544	238° 44′44″	
B12-2-12	63236.589	6366.386	30.262	328° 43′34″	

土 地 の 形 状

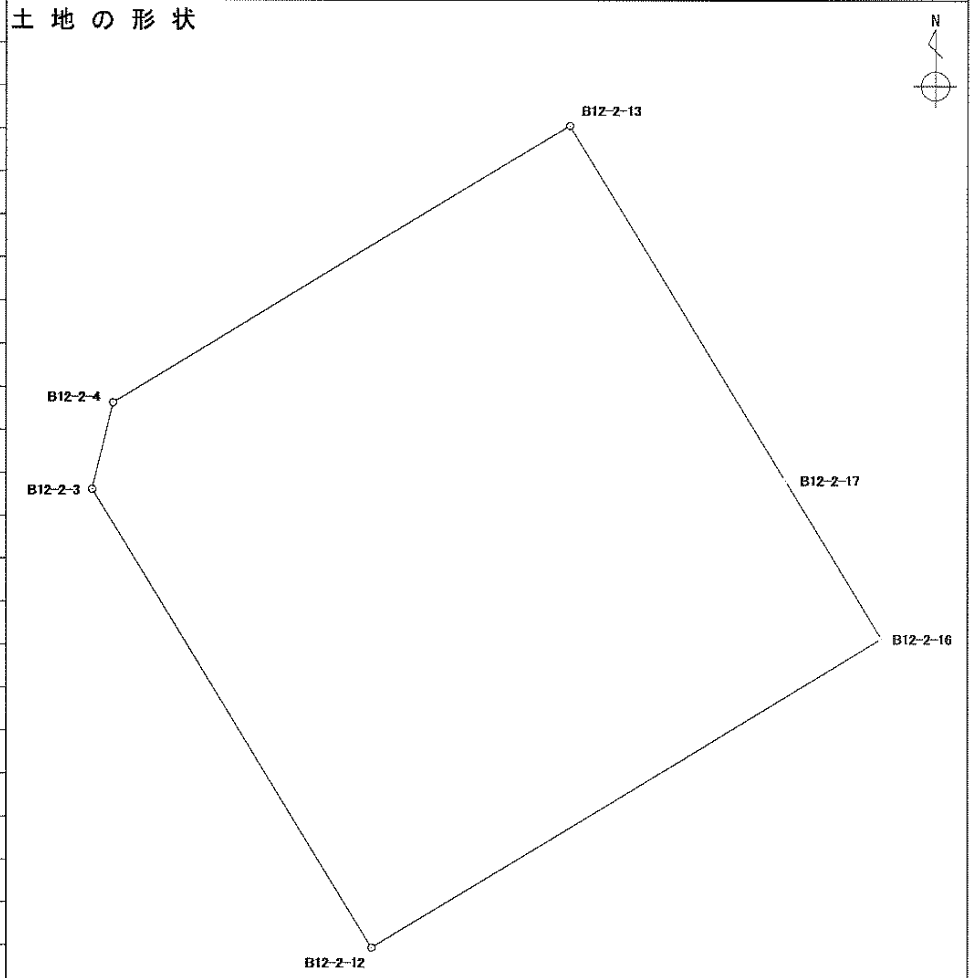

縮 尺 ： 任 意

面積算出公式

$$A = \frac{1}{2} \Sigma X_n \times (Y_{n+1} - Y_{n-1})$$

面　積	1127.7833585 ㎡	地　　目	宅 地
地　積	1127.78 ㎡	備　　考	

座標面積計算書

世界測地系
平成 18 年 8 月 1 日

地　　番	１２番地２
土地の所在	宇都宮市中今泉１丁目

境界点	X 座標	Y 座標	辺長	方向角	備考
B12-2-13	63282.890	6377.520	11.304	58° 46′10″	
B12-2-18	63288.751	6387.186	11.986	148° 45′24″	
B12-2-20	63278.503	6393.403	11.350	148° 44′03″	
B12-2-19	63268.801	6399.294	9.543	238° 45′48″	
B12-2-22	63263.852	6391.134	1.755	238° 46′23″	
B12-2-17	63262.942	6389.633	23.338	328° 43′58″	

土地の形状

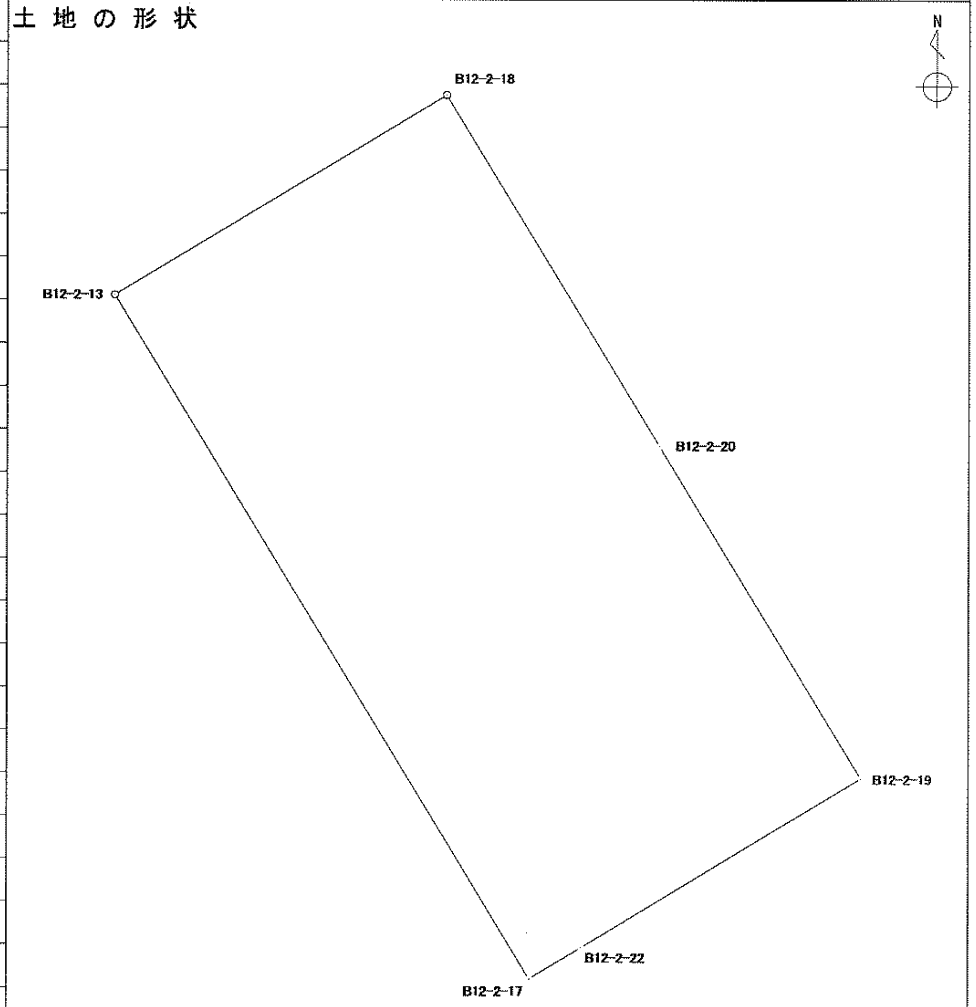

縮尺：任意

面積算出公式

$$A = \frac{1}{2} \Sigma X_n \times (Y_{n+1} - Y_{n-1})$$

面　積	263.7192990 ㎡	地　目	宅地
地　積	263.71 ㎡	備　考	

座標面積計算書

世界測地系
平成 18 年 8 月 1 日

地　　番	１２番地３
土地の所在	宇都宮市中今泉１丁目

境界点	X 座標	Y 座標	辺長	方向角	備考
B12-2-5	63296.139	6399.354	4.989	101° 50′37″	
B12-2-6	63295.115	6404.237	3.676	145° 39′10″	
B12-2-7	63292.080	6406.311	4.914	146° 56′03″	
B12-2-21	63287.962	6408.992	18.234	238° 45′06″	
B12-2-20	63278.503	6393.403	11.986	328° 45′24″	
B12-2-18	63288.751	6387.186	14.235	58° 44′07″	

土地の形状

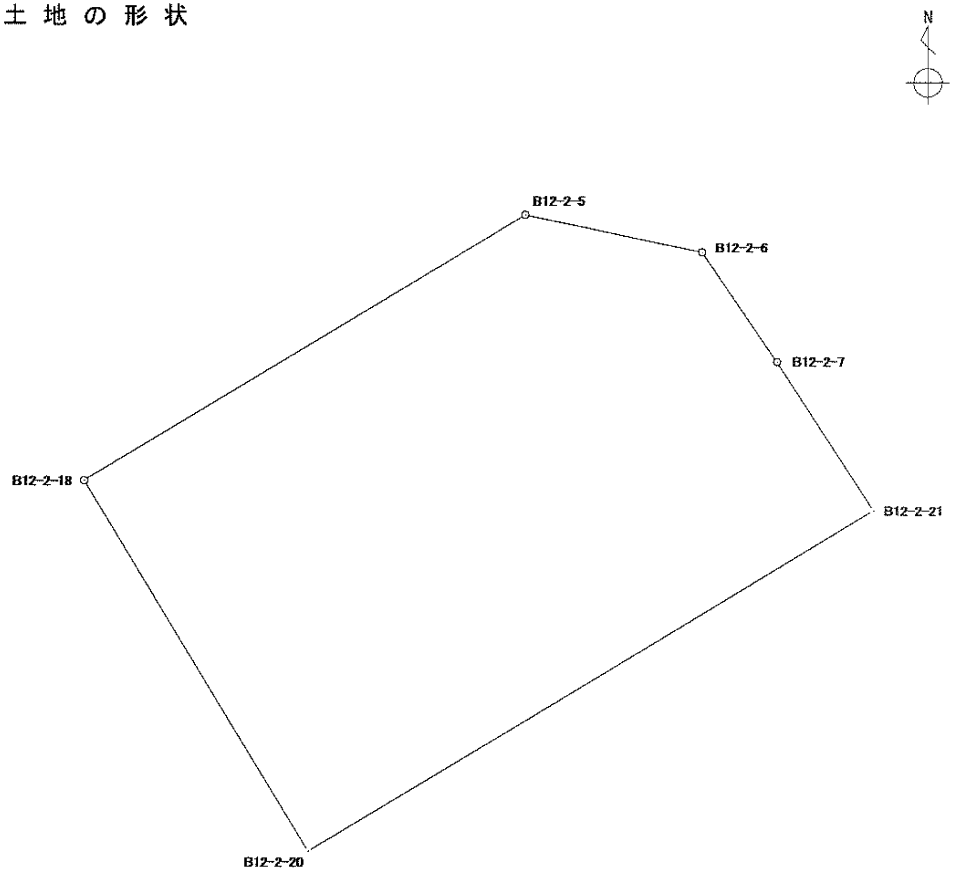

縮尺：任意

面積算出公式

$$A = \frac{1}{2} \Sigma X_n \times (Y_{n+1} - Y_{n-1})$$

面　積	209.8644155 ㎡	地　目	宅地
地　積	209.86 ㎡	備　考	

座標面積計算書

世界測地系
平成 18 年 8 月 1 日

地　　番	１２番地４
土地の所在	宇都宮市中今泉１丁目

境界点	X 座標	Y 座標	辺長	方向角	備考
B12-2-20	63278.503	6393.403	18.234	58° 45′06″	
B12-2-21	63287.962	6408.992	1.501	146° 56′04″	
B12-2-8	63286.704	6409.811	6.503	148° 10′30″	
B12-2-9	63281.179	6413.240	3.345	148° 52′18″	
B12-2-14	63278.316	6414.969	18.337	238° 44′29″	
B12-2-19	63268.801	6399.294	11.350	328° 44′03″	

土地の形状

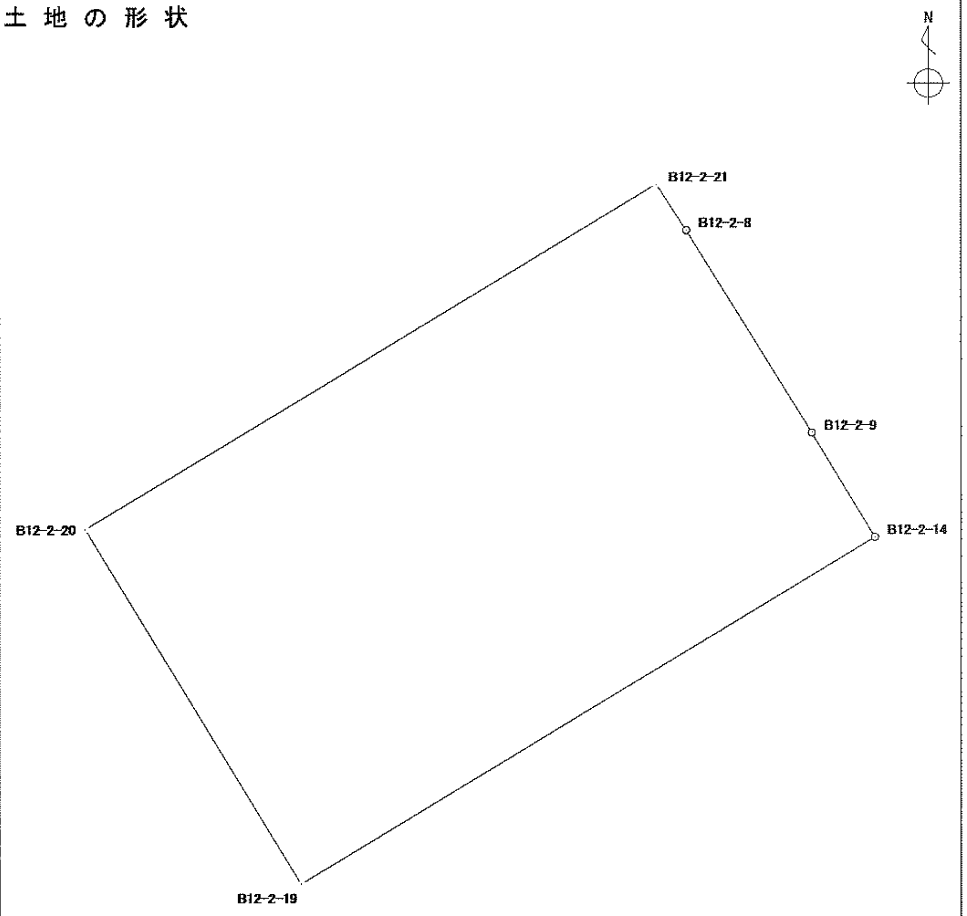

縮尺：任意

面積算出公式

$$A = \frac{1}{2} \Sigma X_n \times (Y_{n+1} - Y_{n-1})$$

面　積	207.8425810 ㎡	地　目	宅地
地　積	207.84 ㎡	備　考	

座標面積計算書

世界測地系
平成 18 年 8 月 1 日

地　　番	１２番地５
土地の所在	宇都宮市中今泉１丁目

境界点	X 座標	Y 座標	辺長	方向角	備考
B12-2-10	63259.563	6426.354	5.008	193° 41′52″	
B12-2-11	63254.697	6425.168	24.347	238° 46′03″	
B12-2-23	63242.073	6404.350	25.475	328° 44′59″	
B12-2-22	63263.852	6391.134	9.543	58° 45′48″	
B12-2-19	63268.801	6399.294	18.337	58° 44′29″	
B12-2-14	63278.316	6414.969	21.938	148° 44′17″	

土地の形状

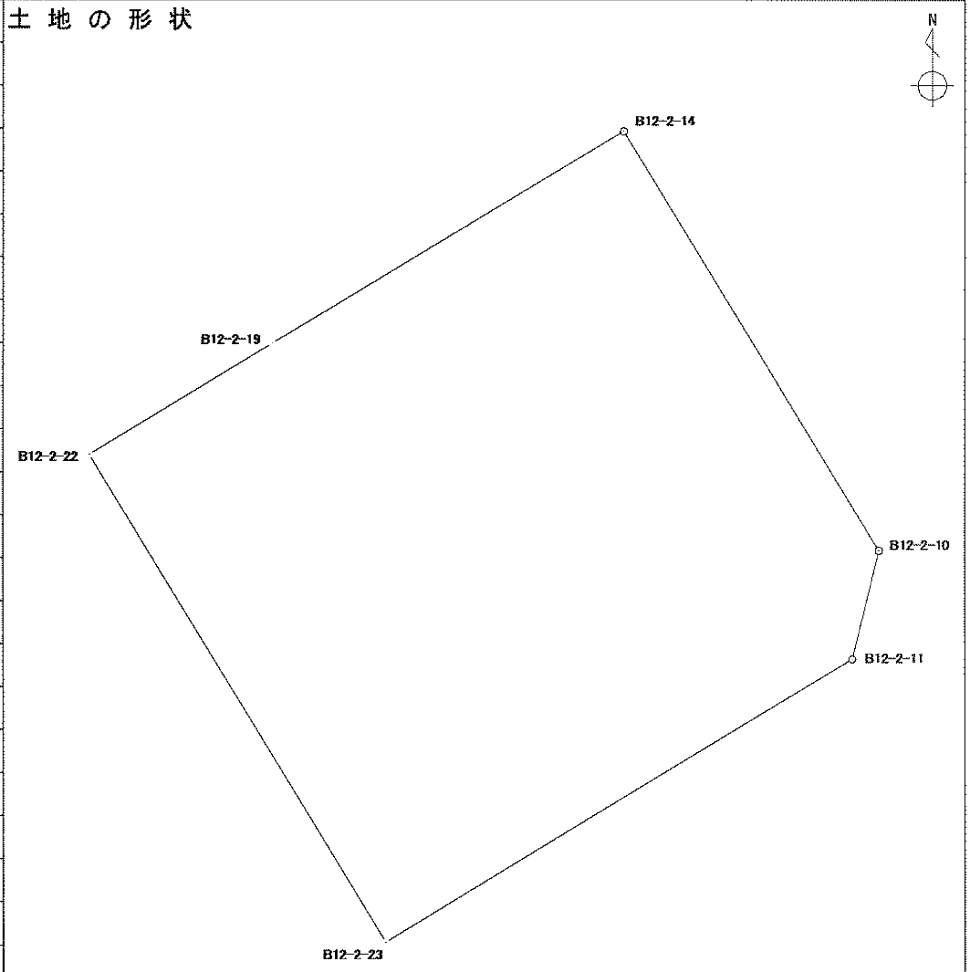

縮尺：任意

面積算出公式

$$A = \frac{1}{2} \Sigma X_n \times (Y_{n+1} - Y_{n-1})$$

面　積	704.1424250 ㎡	地　目	宅地
地　積	704.14 ㎡	備　考	

座標面積計算書

世界測地系
平成 18 年 8 月 1 日

地　　番	１２番地６
土地の所在	宇都宮市中今泉１丁目

境界点	X 座標	Y 座標	辺長	方向角	備考
B12-2-15	63241.163	6402.849	15.008	328° 44′42″	
B12-2-16	63253.993	6395.062	10.467	328° 45′23″	
B12-2-17	63262.942	6389.633	1.755	58° 46′23″	
B12-2-22	63263.852	6391.134	25.475	148° 44′59″	
B12-2-23	63242.073	6404.350	1.755	238° 46′23″	

土地の形状

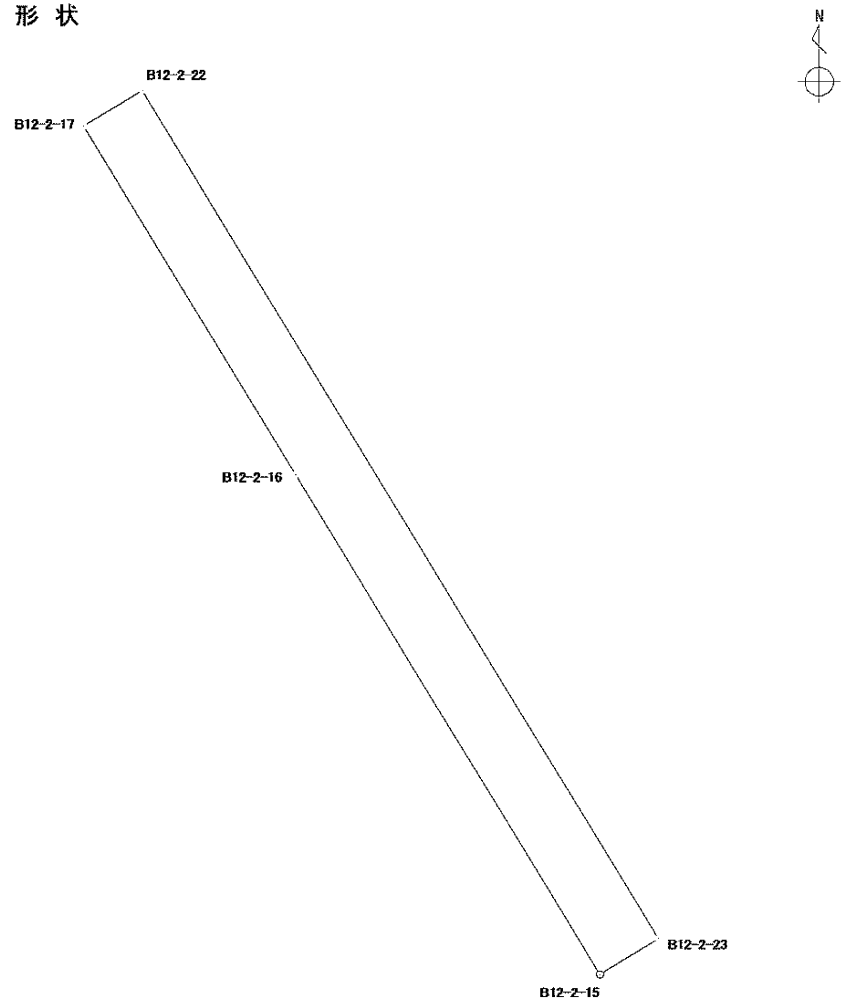

縮尺：任意

面積算出公式

$$A = \frac{1}{2} \Sigma X_n \times (Y_{n+1} - Y_{n-1})$$

面　積	44.7327355 ㎡	地　目	宅地
地　積	44.73 ㎡	備　考	

座標面積計算書

世界測地系
平成 18 年 8 月 1 日

地　　番	１２番地７
土地の所在	宇都宮市中今泉１丁目

境界点	X 座標	Y 座標	辺長	方向角	備考
B12-2-1	63225.597	6377.186	5.001	283° 48′00″	
B12-2-2	63226.790	6372.329	11.460	328° 45′49″	
B12-2-12	63236.589	6366.386	33.544	58° 44′44″	
B12-2-16	63253.993	6395.062	15.008	148° 44′42″	
B12-2-15	63241.163	6402.849	30.015	238° 45′39″	

土地の形状

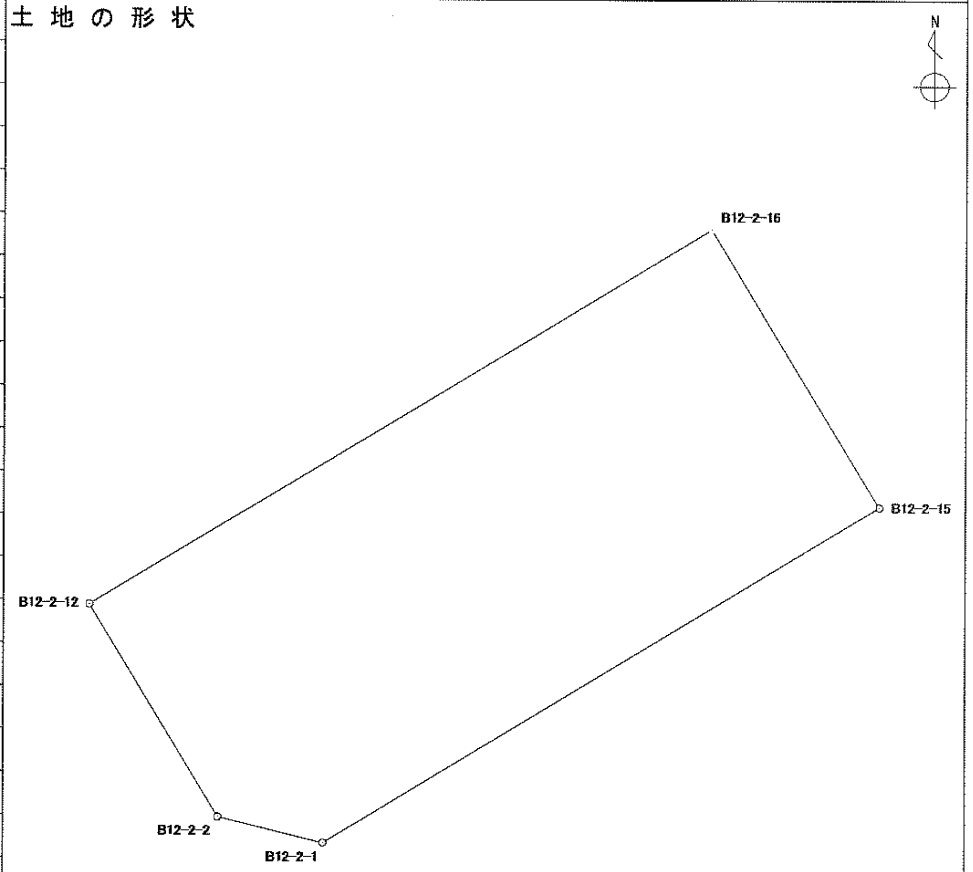

縮尺：任意

面積算出公式

$$A = \frac{1}{2} \Sigma X_n \times (Y_{n+1} - Y_{n-1})$$

面　積	497.0711340 ㎡	地　目	宅地
地　積	497.07 ㎡	備　考	

中今泉1丁目

13　番地

座標面積計算書

世界測地系
平成18年 8月 1日

地番	13番地1
土地の所在	宇都宮市中今泉1丁目

境界点	X座標	Y座標	辺長	方向角	備考
B10-2	63259.278	6451.078	4.996	13° 50′20″	
B10-3	63264.129	6452.273	6.003	58° 44′18″	
B10-20	63267.244	6457.404	9.630	58° 44′11″	
B10-15	63272.242	6465.636	13.956	148° 45′19″	
B10-17	63260.310	6472.875	19.166	238° 44′42″	
B10-14	63250.366	6456.491	10.427	328° 43′34″	

土地の形状

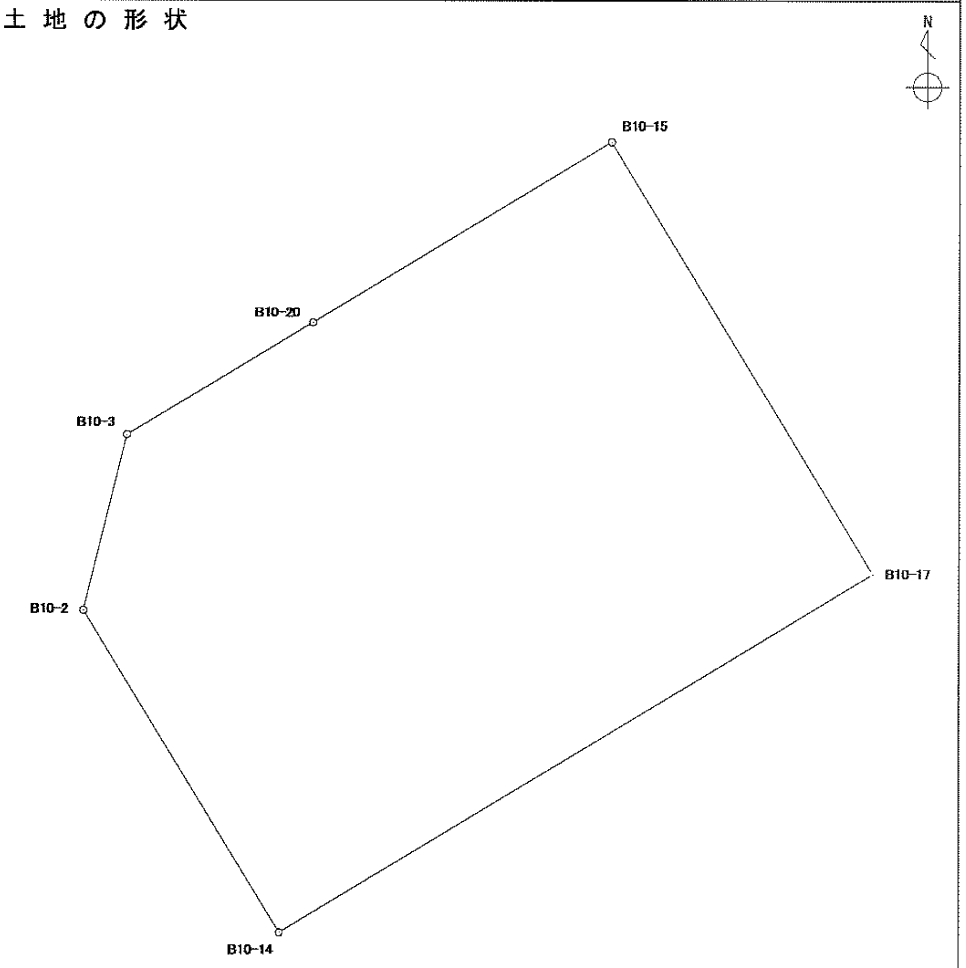

縮尺：任意

面積算出公式

$$A = \frac{1}{2} \Sigma X_n \times (Y_{n+1} - Y_{n-1})$$

面積	261.2601760 ㎡	地目	宅地
地積	261.26 ㎡	備考	

座標面積計算書

世界測地系
平成 18 年 8 月 1 日

地　　番	１３番地２
土地の所在	宇都宮市中今泉１丁目

境界点	X 座標	Y 座標	辺長	方向角	備考
B10-4	63279.769	6478.037	2.305	168° 26′12″	
B10-5	63277.511	6478.499	2.681	171° 56′22″	
B10-6	63274.856	6478.875	2.685	174° 33′02″	
B10-7	63272.183	6479.130	2.683	176° 51′33″	
B10-8	63269.504	6479.277	2.683	179° 49′45″	
B10-9	63266.821	6479.285	2.688	182° 25′49″	
B10-10	63264.135	6479.171	7.367	238° 43′12″	
B10-17	63260.310	6472.875	13.956	328° 45′19″	
B10-15	63272.242	6465.636	14.507	58° 44′37″	

土地の形状

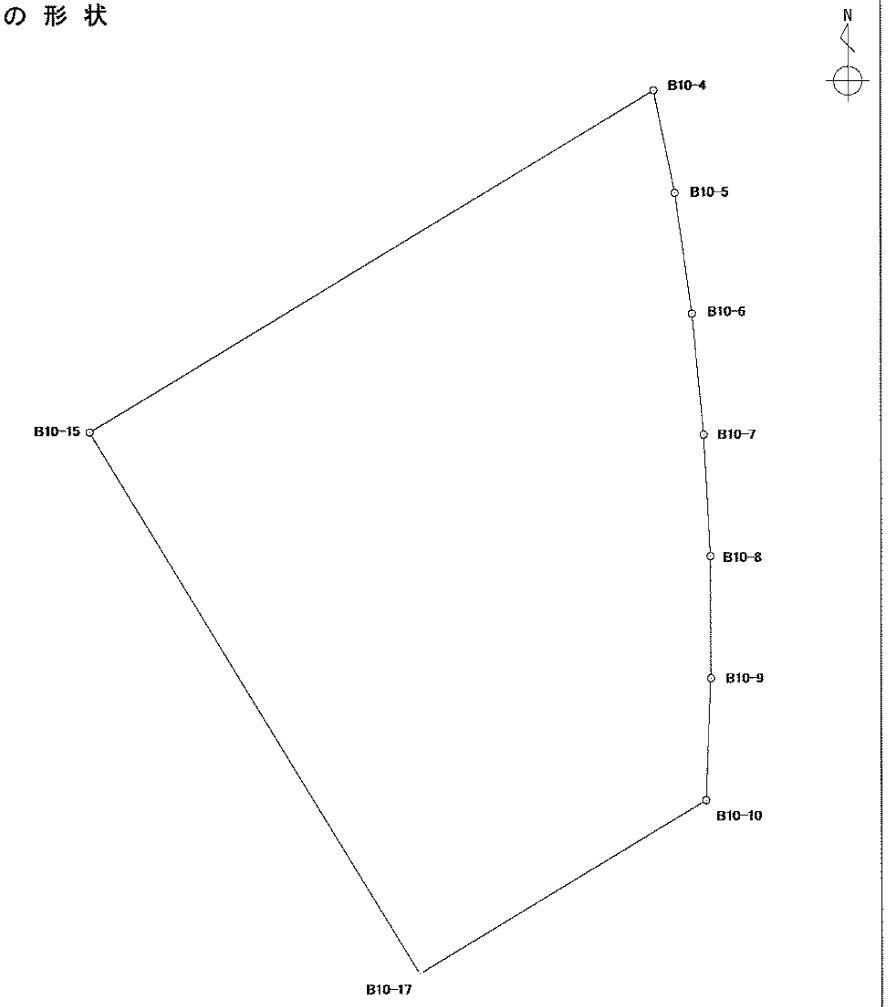

縮尺：任意

面積算出公式

$$A = \frac{1}{2} \Sigma X_n \times (Y_{n+1} - Y_{n-1})$$

面　積	158.2383325 ㎡	地　　目	宅地
地　積	158.23 ㎡	備　　考	

座標面積計算書

世界測地系
平成 18 年 8 月 1 日

地番	１３番地３
土地の所在	宇都宮市中今泉１丁目

境界点	X 座標	Y 座標	辺長	方向角	備考
B10-14	63250.366	6456.491	19.166	58° 44′42″	
B10-17	63260.310	6472.875	7.367	58° 43′12″	
B10-10	63264.135	6479.171	2.678	184° 41′27″	
B10-11	63261.466	6478.952	2.680	187° 16′06″	
B10-12	63258.808	6478.613	3.967	188° 34′53″	
B10-19	63254.885	6478.021	20.751	238° 44′51″	
B10-18	63244.119	6460.281	7.307	328° 45′19″	

土地の形状

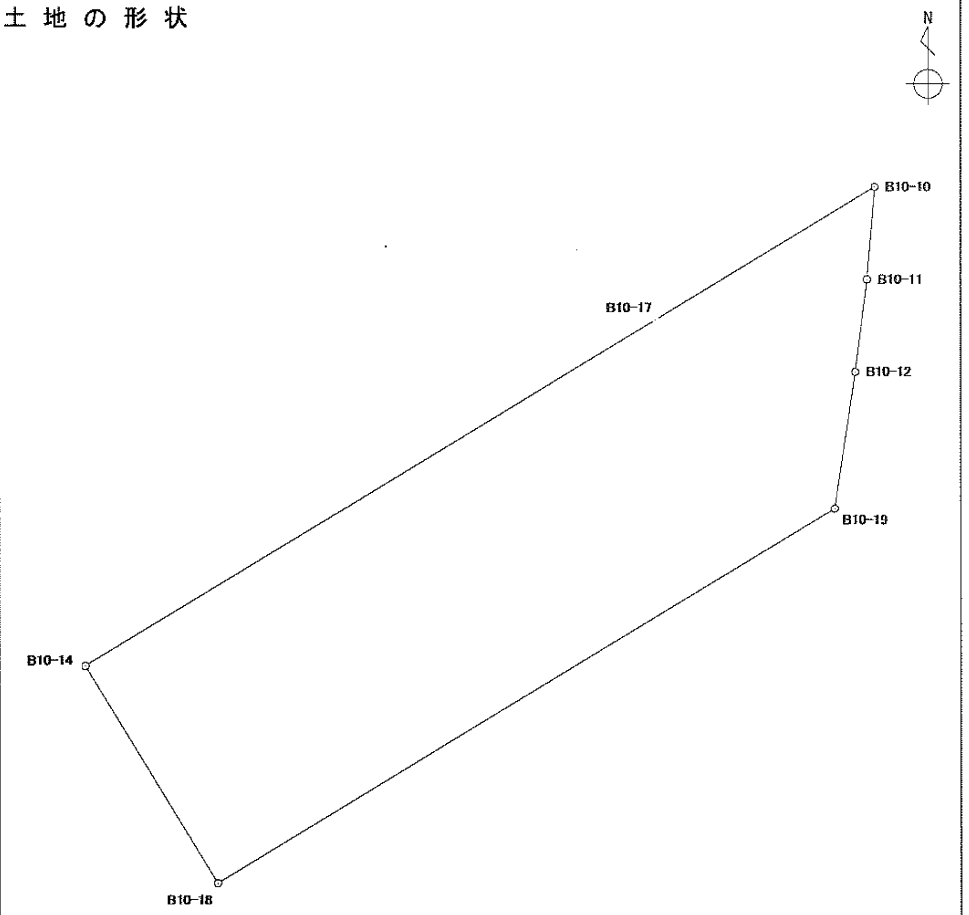

縮尺：任意

面積算出公式

$$A = \frac{1}{2} \Sigma X_n \times (Y_{n+1} - Y_{n-1})$$

面積	173.4032165 ㎡	地目	宅地
地積	173.40 ㎡	備考	

座 標 面 積 計 算 書

世界測地系
平成 18 年 8 月 1 日

地　　番	１３番地４
土地の所在	宇都宮市中今泉１丁目

境 界 点	X 座標	Y 座標	辺 長	方 向 角	備 考
B10-1	63234.141	6466.323	11.665	328° 48′13″	
B10-18	63244.119	6460.281	20.751	58° 44′51″	
B10-19	63254.885	6478.021	23.005	188° 40′40″	
B10-13	63232.143	6474.550	8.466	283° 39′02″	

土 地 の 形 状

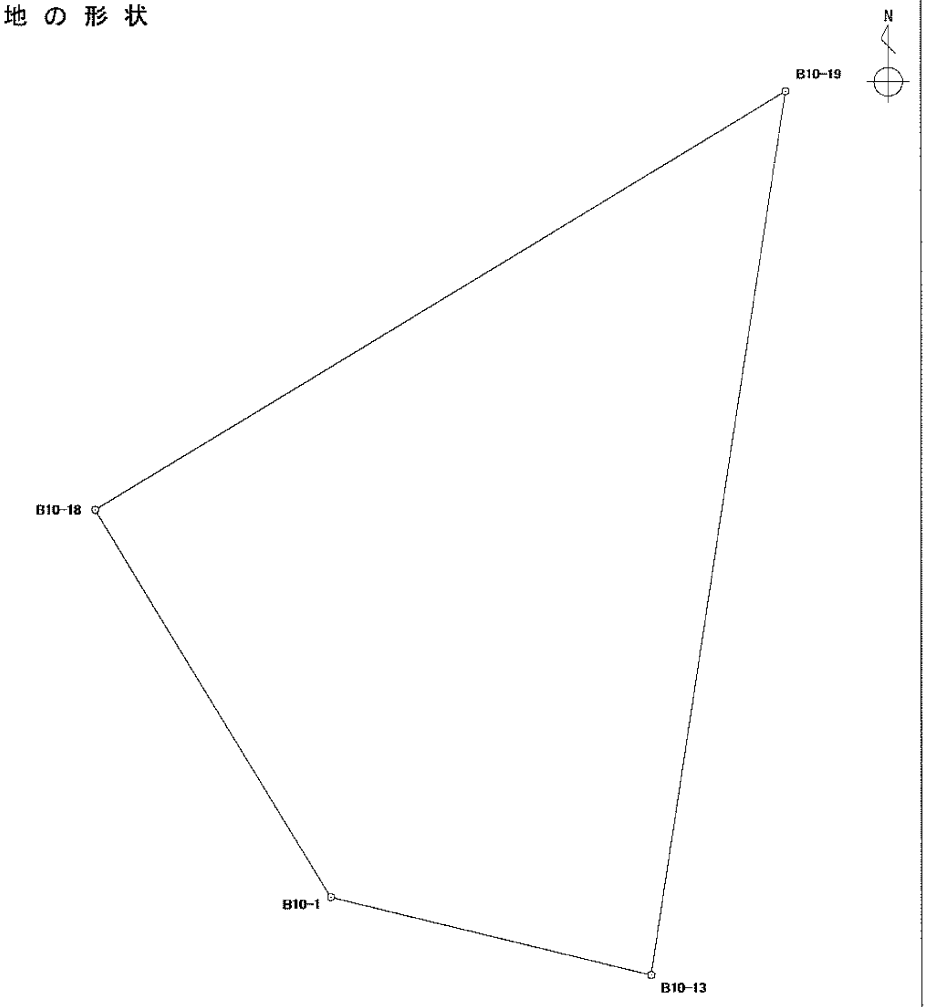

縮 尺 ： 任 意

面積算出公式

$$A = \frac{1}{2} \Sigma X_n \times (Y_{n+1} - Y_{n-1})$$

面　積	218.0456920 ㎡	地　　目	宅 地
地　積	218.04 ㎡	備　　考	

中今泉1丁目

14　番地

座標面積計算書

世界測地系
平成 18 年 8 月 1 日

地番	14番地
土地の所在	宇都宮市中今泉1丁目

境界点	X 座標	Y 座標	辺長	方向角	備考
B9-1	63272.382	6454.284	4.992	283° 38′ 57″	
B9-2	63273.560	6449.433	26.449	328° 44′ 06″	
B9-3	63296.168	6435.706	8.028	327° 47′ 20″	
B9-4	63302.960	6431.427	8.008	326° 22′ 17″	
B9-5	63309.628	6426.992	8.019	324° 57′ 44″	
B9-6	63316.194	6422.388	8.027	323° 25′ 06″	
B9-7	63322.640	6417.604	8.034	322° 04′ 03″	
B9-8	63328.977	6412.665	8.006	320° 30′ 15″	
B9-9	63335.155	6407.573	8.023	318° 59′ 51″	
B9-10	63341.210	6402.309	3.776	317° 41′ 00″	
B9-11	63344.002	6399.767	5.003	3° 35′ 55″	
B9-12	63348.995	6400.081	29.103	49° 52′ 07″	
B9-13	63367.753	6422.332	3.966	49° 42′ 15″	
B9-14	63370.318	6425.357	83.302	147° 37′ 09″	
B9-16	63299.969	6469.969	2.685	148° 58′ 27″	
B9-17	63297.668	6471.353	2.685	151° 24′ 05″	
B9-18	63295.311	6472.638	2.686	154° 06′ 10″	
B9-19	63292.895	6473.811	2.685	156° 28′ 15″	
B9-20	63290.433	6474.883	2.684	159° 05′ 12″	
B9-21	63287.926	6475.841	2.160	161° 27′ 22″	
B9-22	63285.878	6476.528	26.018	238° 45′ 13″	

土地の形状

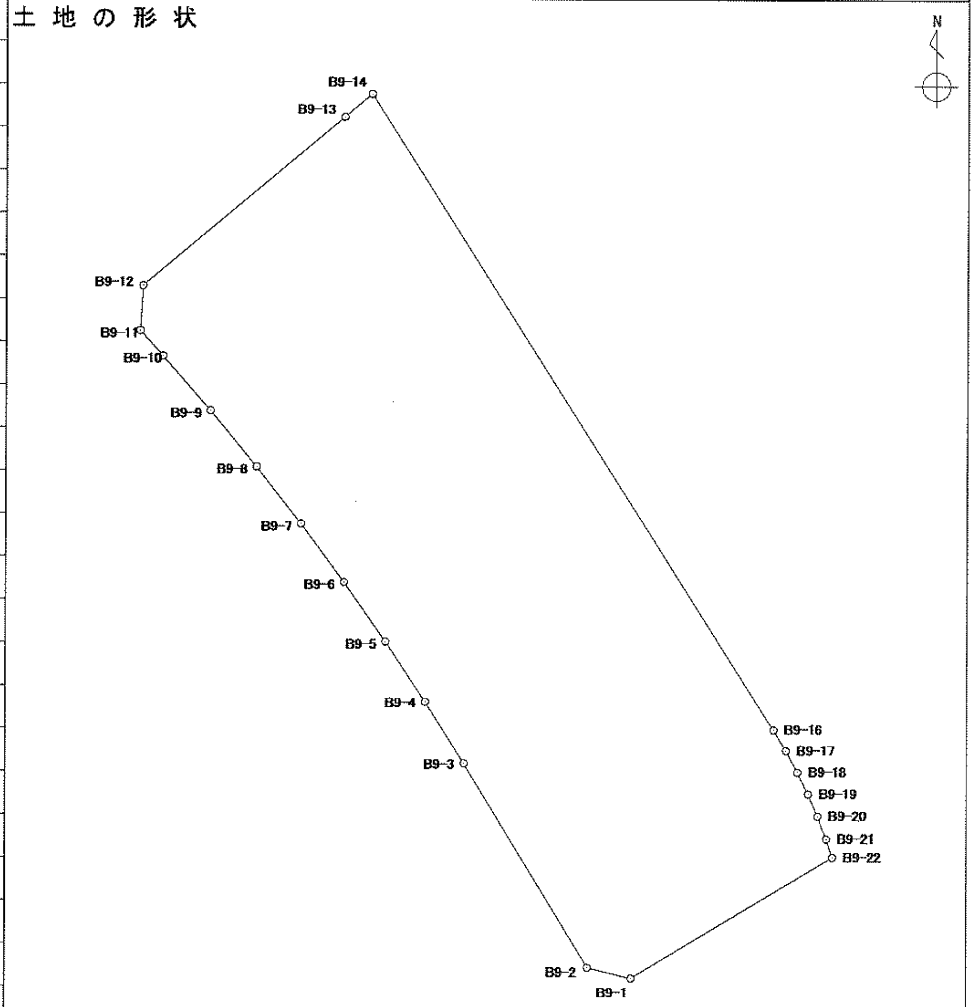

縮尺：任意

面積算出公式

$$A = \frac{1}{2} \Sigma X_n \times (Y_{n+1} - Y_{n-1})$$

面積	3073.4657135 ㎡	地目	公園
地積	3073.46 ㎡	備考	

中今泉1丁目

15　番地

座標面積計算書

世界測地系
平成 18 年 8 月 1 日

地　　番	15番地1
土地の所在	宇都宮市中今泉1丁目

境界点	X 座標	Y 座標	辺長	方向角	備考
B8-14	63377.026	6438.293	5.005	8° 30' 09"	
B8-15	63381.976	6439.033	12.561	49° 37' 49"	
B8-29	63390.112	6448.603	13.271	148° 45' 47"	
B8-50	63378.765	6455.485	15.445	238° 43' 05"	
B8-49	63370.745	6442.285	7.442	327° 33' 41"	

土地の形状

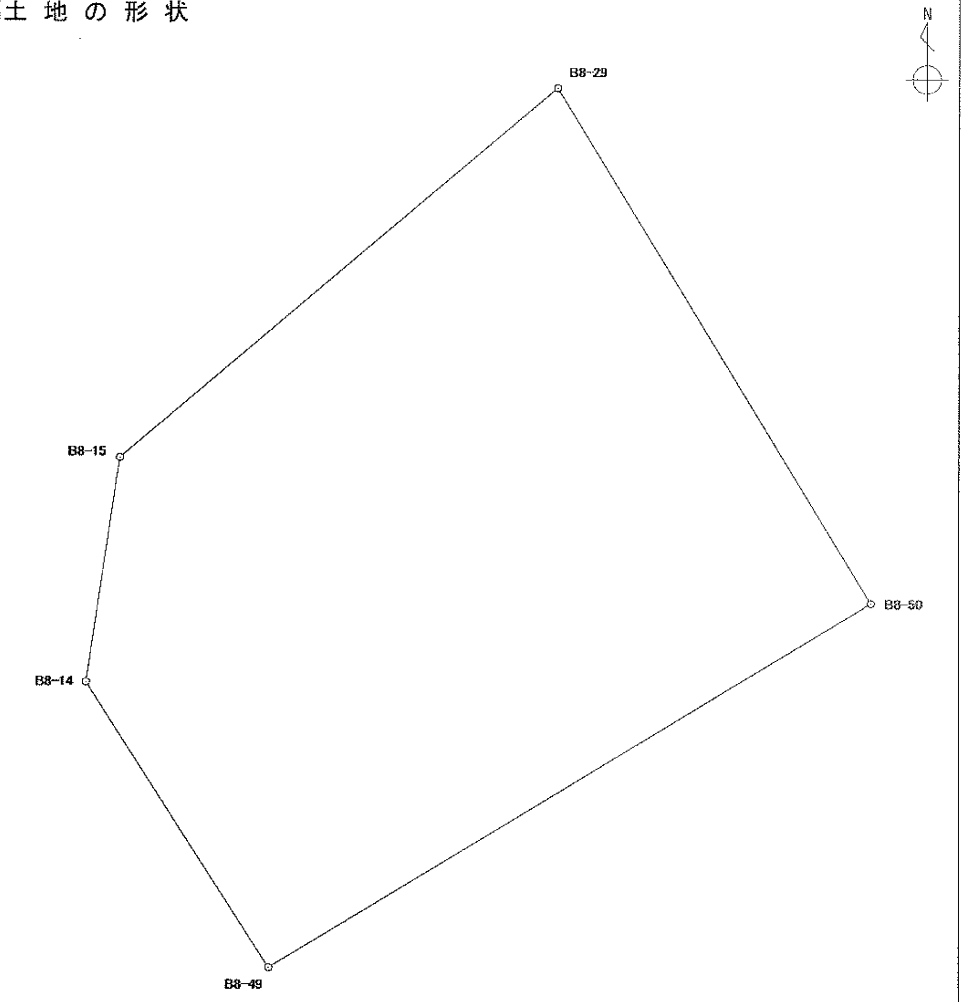

縮尺：任意

面積算出公式

$$A = \frac{1}{2} \Sigma X_n \times (Y_{n+1} - Y_{n-1})$$

面　積	181.6606610 ㎡	地　目	宅地
地　積	181.66 ㎡	備　考	

座標面積計算書

世界測地系
平成 18 年 8 月 1 日

地　　番	15番地2
土地の所在	宇都宮市中今泉1丁目

境界点	X 座標	Y 座標	辺長	方向角	備考
B8-29	63390.112	6448.603	0.561	49° 33′ 14″	
B8-30	63390.476	6449.030	23.035	148° 46′ 00″	
B8-36	63370.780	6460.974	0.554	238° 48′ 21″	
B8-35	63370.493	6460.500	9.673	328° 46′ 23″	
B8-50	63378.765	6455.485	13.271	328° 45′ 47″	

土地の形状

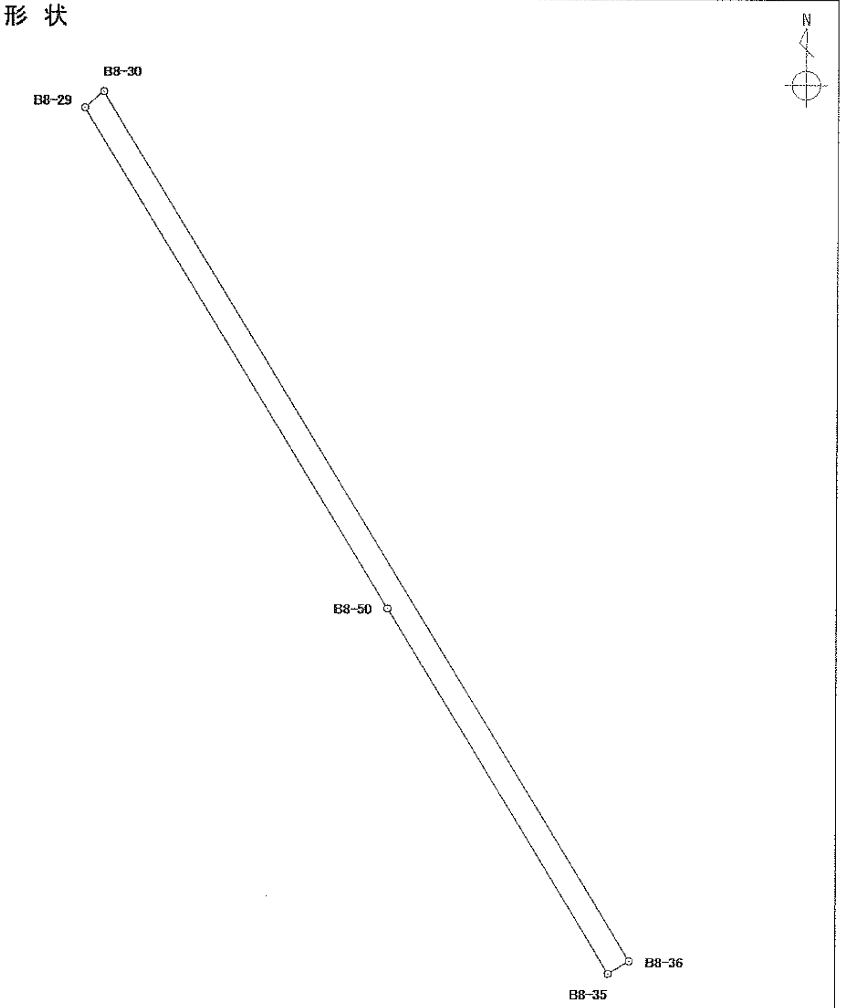

縮尺：任意

面積算出公式

$$A = \frac{1}{2} \Sigma X_n \times (Y_{n+1} - Y_{n-1})$$

面　積	12.7244770 ㎡	地　目	畑
地　積	12.72 ㎡	備　考	

座標面積計算書

世界測地系
平成 18 年 8 月 1 日

地　　番	１５番地３
土地の所在	宇都宮市中今泉１丁目

境界点	X 座標	Y 座標	辺長	方向角	備考
B8-30	63390.476	6449.030	3.129	49° 34′32″	
B8-31	63392.505	6451.412	23.533	148° 45′55″	
B8-37	63372.383	6463.615	3.089	238° 44′37″	
B8-36	63370.780	6460.974	23.035	328° 46′00″	

土地の形状

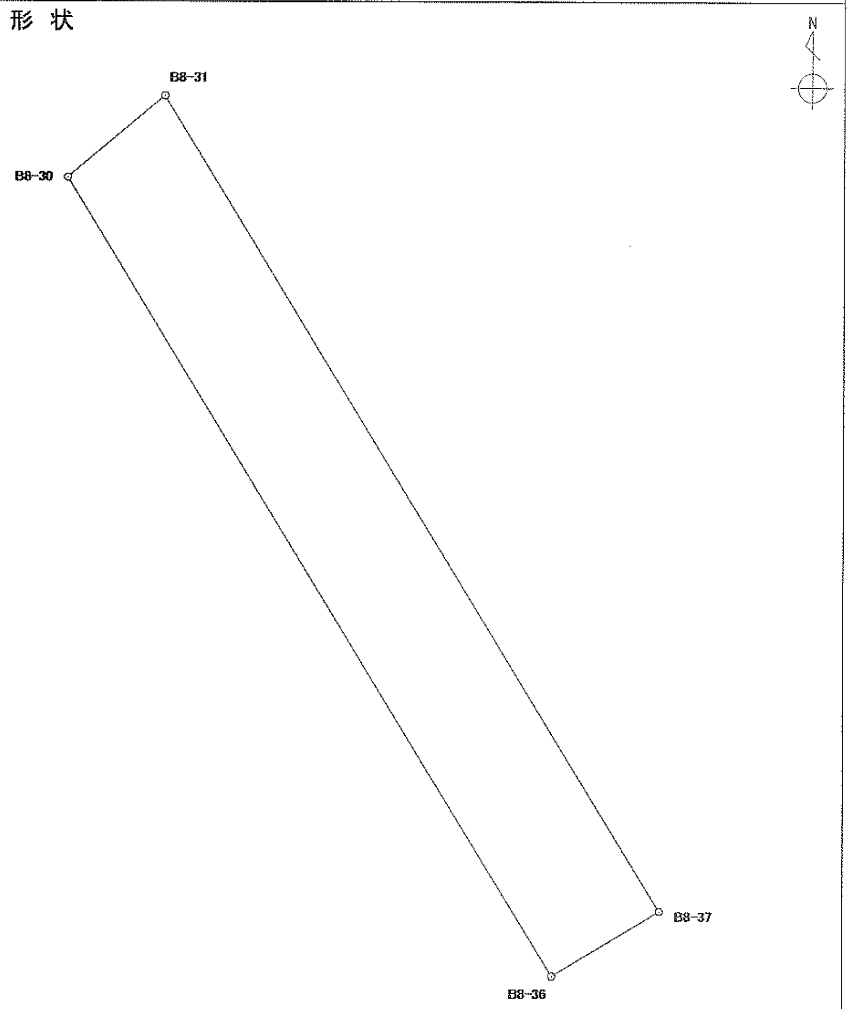

縮尺：任意

面積算出公式

$$A = \frac{1}{2} \Sigma X_n \times (Y_{n+1} - Y_{n-1})$$

面　積	71.9269295 ㎡	地　　目	畑
地　積	71.92 ㎡	備　　考	

座標面積計算書

世界測地系
平成 18 年 8 月 1 日

地　　番	１５番地４
土地の所在	宇都宮市中今泉１丁目

境界点	X 座標	Y 座標	辺長	方向角	備考
B8-16	63437.291	6503.981	4.979	99° 03′34″	
B8-17	63436.507	6508.898	31.330	148° 44′25″	
B8-32	63409.725	6525.156	51.408	238° 45′05″	
B8-58	63383.057	6481.206	20.576	238° 45′04″	
B8-37	63372.383	6463.615	23.533	328° 45′55″	
B8-31	63392.505	6451.412	69.060	49° 34′15″	

土地の形状

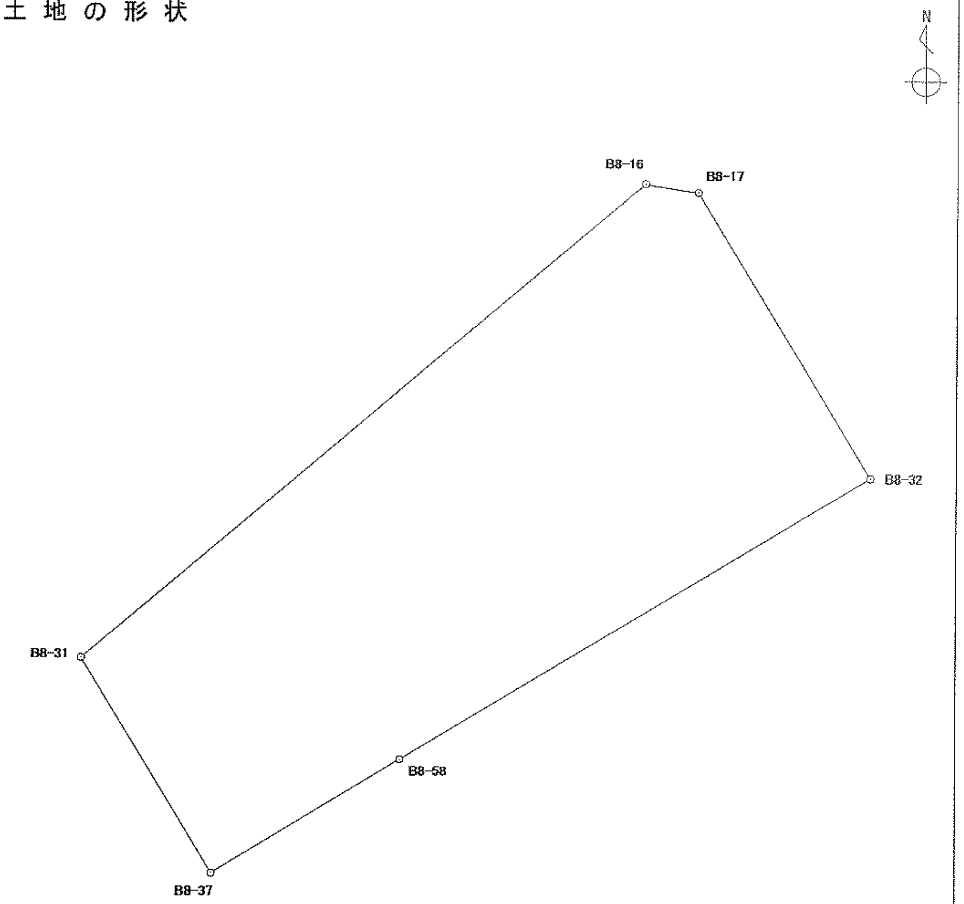

縮尺：任意

面積算出公式

$$A = \frac{1}{2} \Sigma X_n \times (Y_{n+1} - Y_{n-1})$$

面　積	2105.2041710 ㎡	地　目	畑
地　積	2105.20 ㎡	備　考	

座標面積計算書

世界測地系
平成 18 年 8 月 1 日

地　　番	１５番地５
土地の所在	宇都宮市中今泉１丁目

境界点	X 座標	Y 座標	辺長	方向角	備考
B8-58	63383.057	6481.206	51.408	58° 45′05″	
B8-32	63409.725	6525.156	30.090	148° 44′34″	
B8-53	63384.003	6540.769	48.231	238° 45′11″	
B8-52	63358.984	6499.534	3.181	238° 45′30″	
B8-59	63357.334	6496.814	30.088	328° 45′06″	

土地の形状

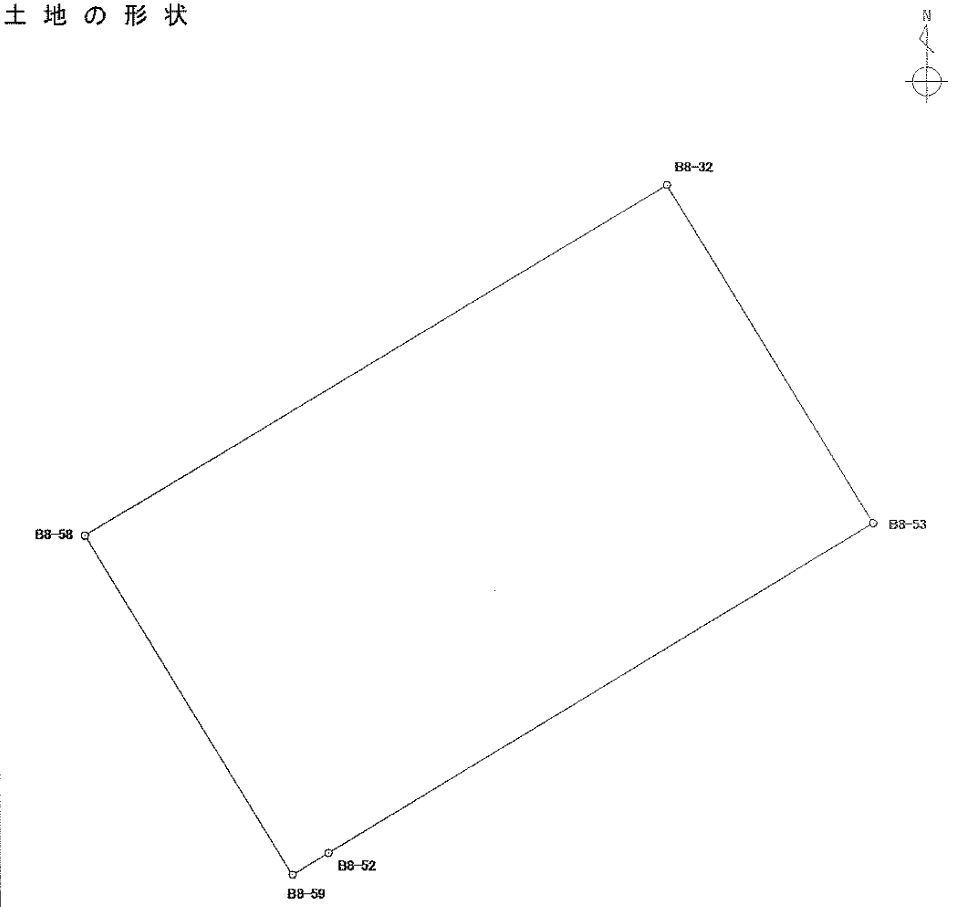

縮尺：任意

面積算出公式

$$A = \frac{1}{2} \Sigma X_n \times (Y_{n+1} - Y_{n-1})$$

面　積	1546.8837655 ㎡	地　　目	宅地
地　積	1546.88 ㎡	備　　考	

座標面積計算書

世界測地系
平成 18 年 8 月 1 日

地　　番	15番地6
土地の所在	宇都宮市中今泉1丁目

境界点	X 座標	Y 座標	辺長	方向角	備考
B8-53	63384.003	6540.769	13.351	148° 44′41″	
B8-60	63372.590	6547.696	48.233	238° 45′10″	
B8-69	63347.570	6506.460	13.351	328° 45′02″	
B8-52	63358.984	6499.534	48.231	58° 45′11″	

土地の形状

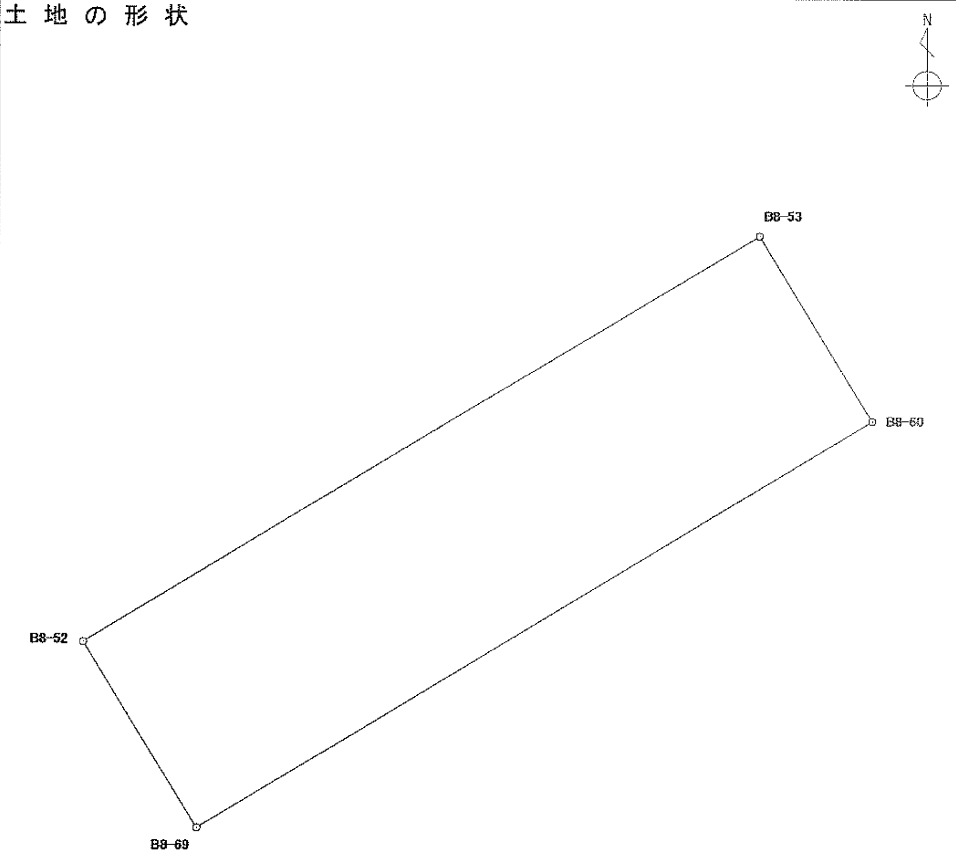

縮尺：任意

面積算出公式

$$A = \frac{1}{2} \Sigma X_n \times (Y_{n+1} - Y_{n-1})$$

面　積	643.9389460 ㎡	地　目	宅地
地　積	643.93 ㎡	備　考	

座標面積計算書

世界測地系
平成 18 年 8 月 1 日

地　　番	15番地7
土地の所在	宇都宮市中今泉1丁目

境界点	X 座標	Y 座標	辺長	方向角	備考
B8-33	63345.819	6563.949	21.777	148° 45′06″	
B8-34	63327.201	6575.246	30.783	238° 43′54″	
B8-47	63311.223	6548.934	16.450	328° 42′47″	
B8-57	63325.281	6540.391	5.328	328° 41′16″	
B8-48	63329.833	6537.622	30.800	58° 44′01″	

土地の形状

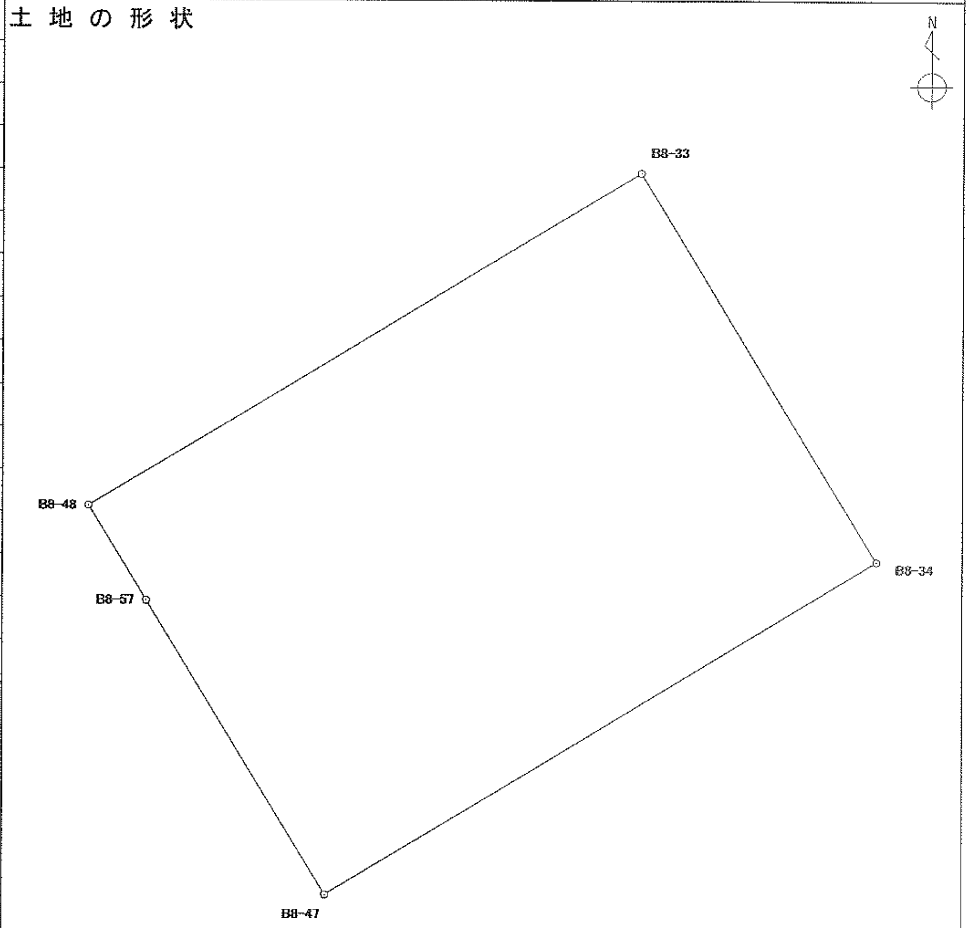

縮尺：任意

面積算出公式

$$A = \frac{1}{2} \Sigma X_n \times (Y_{n+1} - Y_{n-1})$$

面　積	670.5602590 ㎡	地　目	雑種地
地　積	670.56 ㎡	備　考	

座標面積計算書

世界測地系
平成 18 年 8 月 1 日

地　　番	１５番地８
土地の所在	宇都宮市中今泉１丁目

境界点	X 座標	Y 座標	辺長	方向角	備考
B8-34	63327.201	6575.246	26.606	148° 44′19″	
B8-18	63304.458	6589.053	5.057	194° 29′13″	
B8-19	63299.562	6587.788	27.186	238° 46′15″	
B8-20	63285.467	6564.541	19.798	328° 46′09″	
B8-46	63302.396	6554.276	10.318	328° 49′05″	
B8-47	63311.223	6548.934	30.783	58° 43′54″	

土地の形状

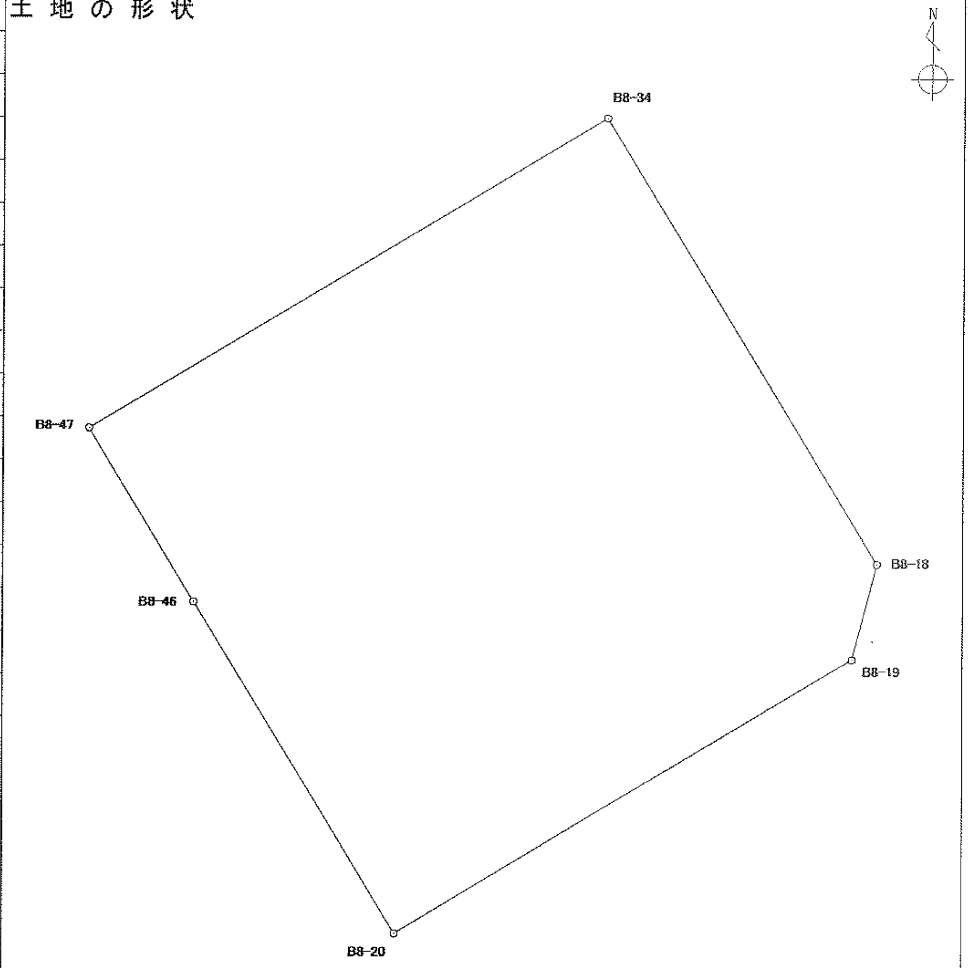

縮尺：任意

面積算出公式

$$A = \frac{1}{2} \Sigma X_n \times (Y_{n+1} - Y_{n-1})$$

面　積	921.4536225 ㎡	地　　目	宅地
地　積	921.45 ㎡	備　　考	

座標面積計算書

世界測地系
平成 18 年 8 月 1 日

地　　番	１５番地９
土地の所在	宇都宮市中今泉１丁目

境界点	X 座標	Y 座標	辺長	方向角	備考
B8-46	63302.396	6554.276	19.798	148° 46′09″	
B8-20	63285.467	6564.541	13.613	238° 47′04″	
B8-21	63278.412	6552.899	19.789	328° 43′37″	
B8-45	63295.326	6542.626	13.627	58° 44′52″	

土地の形状

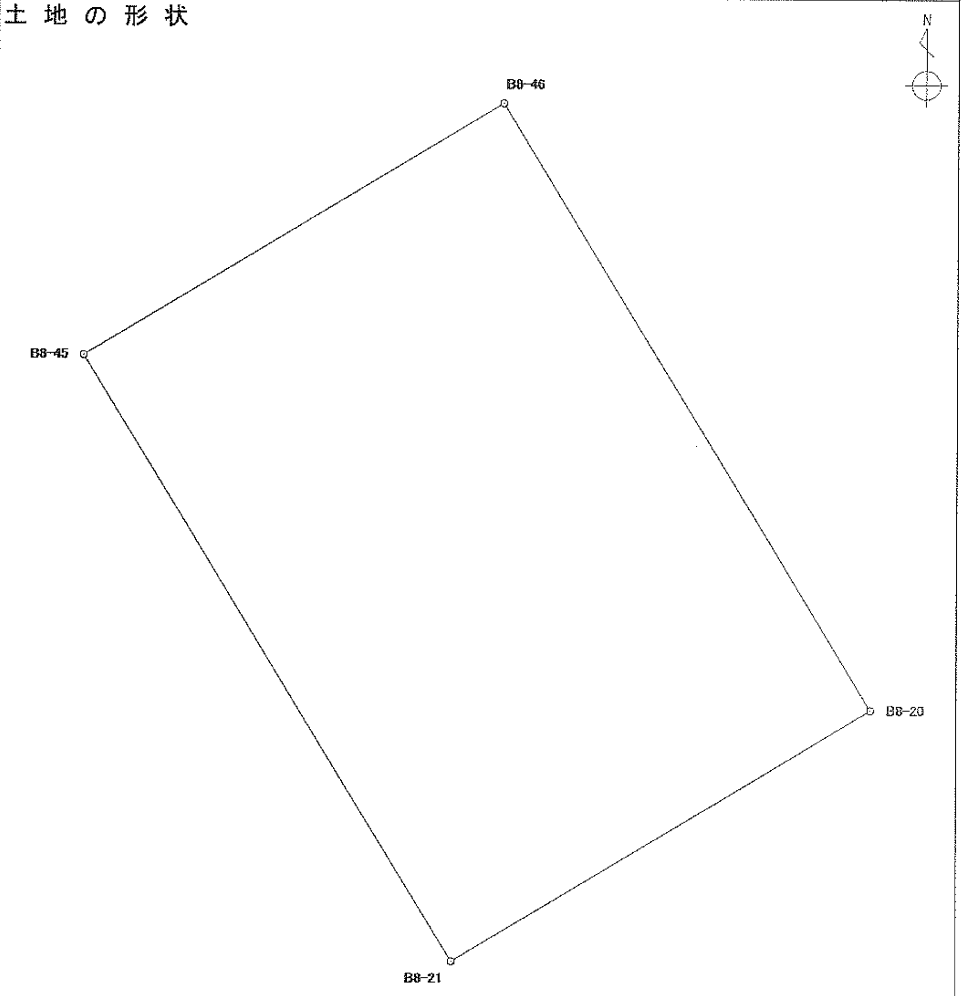

縮尺：任意

面積算出公式

$$A = \frac{1}{2} \Sigma X_n \times (Y_{n+1} - Y_{n-1})$$

面　積	269.5926015 ㎡	地　　目	宅地
地　積	269.59 ㎡	備　　考	

座標面積計算書

世界測地系
平成 18 年 8 月 1 日

地　　番	１５番地１０
土地の所在	宇都宮市中今泉１丁目

境界点	X 座標	Y 座標	辺長	方向角	備考
B8-57	63325.281	6540.391	16.450	148° 42′47″	
B8-47	63311.223	6548.934	10.318	148° 49′05″	
B8-46	63302.396	6554.276	13.627	238° 44′52″	
B8-45	63295.326	6542.626	4.552	238° 43′47″	
B8-64	63292.963	6538.735	19.788	148° 43′31″	
B8-63	63276.050	6549.008	11.614	238° 46′20″	
B8-22	63270.029	6539.077	11.994	328° 45′04″	
B8-44	63280.283	6532.855	5.481	238° 45′17″	
B8-65	63277.440	6528.169	34.563	328° 44′48″	
B8-66	63306.987	6510.237	17.820	58° 45′34″	
B8-56	63316.229	6525.473	17.450	58° 45′05″	

土地の形状

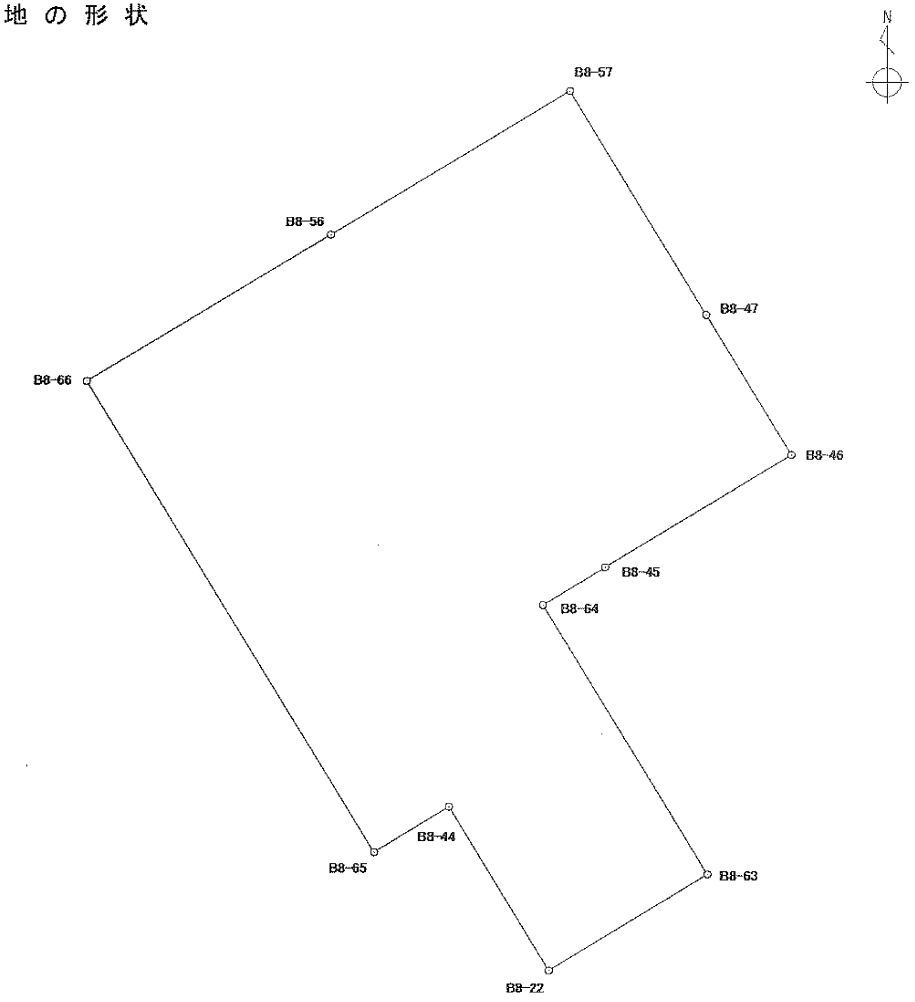

縮尺：任意

面積算出公式

$$A = \frac{1}{2} \Sigma X_n \times (Y_{n+1} - Y_{n-1})$$

面　積	1216.6807605 ㎡	地　　目	宅地
地　積	1216.68 ㎡	備　　考	

座標面積計算書

世界測地系
平成 18 年 8 月 1 日

地　　番	１５番地１１
土地の所在	宇都宮市中今泉１丁目

境界点	X 座標	Y 座標	辺長	方向角	備考
B8-44	63280.283	6532.855	11.994	148° 45′04″	
B8-22	63270.029	6539.077	11.172	238° 41′20″	
B8-24	63264.223	6529.532	12.007	328° 48′20″	
B8-42	63274.494	6523.313	5.680	58° 45′22″	
B8-65	63277.440	6528.169	5.481	58° 45′17″	

土地の形状

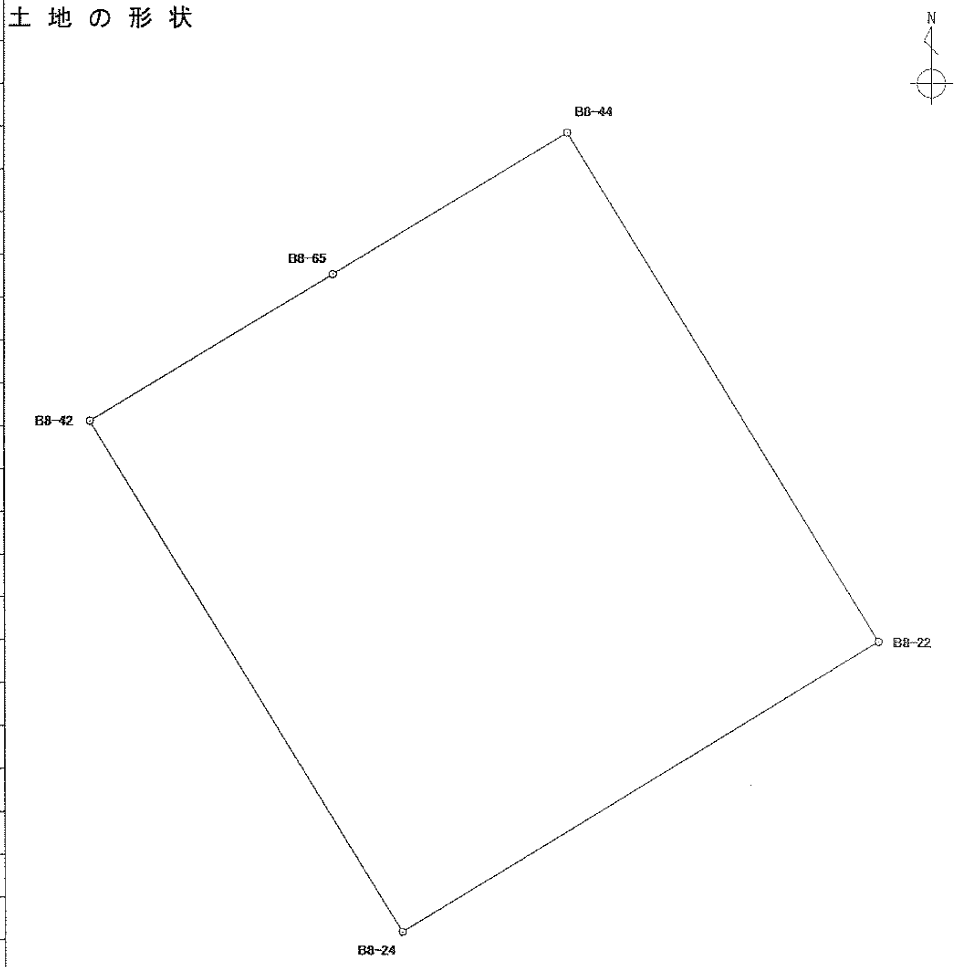

縮尺：任意

面積算出公式

$$A = \frac{1}{2} \Sigma X_n \times (Y_{n+1} - Y_{n-1})$$

面　積	134.0031915 ㎡	地　　目	宅地
地　積	134.00 ㎡	備　　考	

座標面積計算書

世界測地系
平成 18 年 8 月 1 日

地　　番	１５番地１２
土地の所在	宇都宮市中今泉１丁目

境界点	X 座標	Y 座標	辺長	方向角	備考
B8-42	63274.494	6523.313	12.007	148° 48′20″	
B8-24	63264.223	6529.532	14.219	238° 45′45″	
B8-26	63256.849	6517.374	12.006	328° 44′12″	
B8-40	63267.112	6511.143	14.234	58° 45′36″	

土地の形状

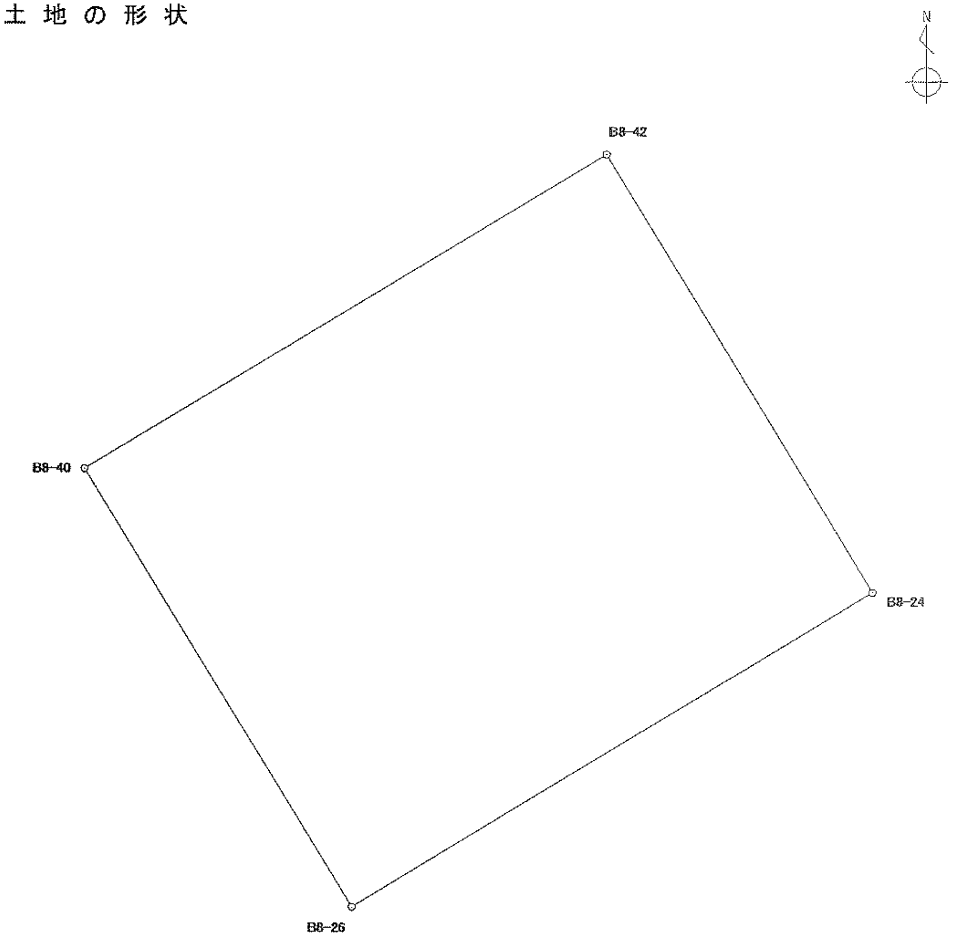

縮尺：任意

面積算出公式

$$A = \frac{1}{2} \Sigma X_n \times (Y_{n+1} - Y_{n-1})$$

面　積	170.8158380 ㎡	地　目	宅地
地　積	170.81 ㎡	備　考	

座標面積計算書

世界測地系
平成 18 年 8 月 1 日

地番	１５番地１３
土地の所在	宇都宮市中今泉１丁目

境界点	X 座標	Y 座標	辺長	方向角	備考
B8-39	63278.308	6504.337	13.102	148° 42′17″	
B8-40	63267.112	6511.143	12.006	148° 44′12″	
B8-26	63256.849	6517.374	35.980	238° 44′09″	
B8-1	63238.176	6486.619	19.160	8° 30′33″	
B8-2	63257.125	6489.454	3.178	7° 34′36″	
B8-3	63260.275	6489.873	3.180	4° 33′47″	
B8-4	63263.445	6490.126	3.176	2° 25′06″	
B8-5	63266.618	6490.260	3.130	359° 41′20″	
B8-27	63269.748	6490.243	16.490	58° 43′39″	

土地の形状

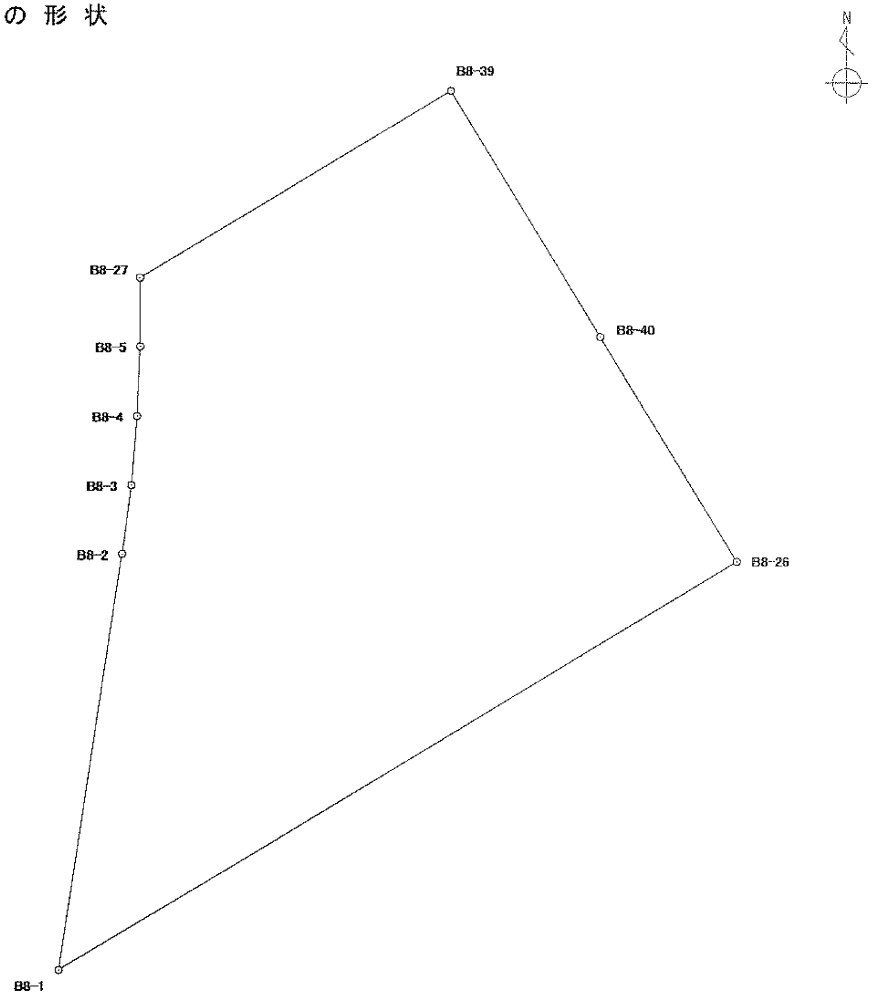

縮尺：任意

面積算出公式

$$A = \frac{1}{2} \Sigma X_n \times (Y_{n+1} - Y_{n-1})$$

面積	646.0586075 ㎡	地目	宅地
地積	646.05 ㎡	備考	

座標面積計算書

世界測地系
平成 18 年 8 月 1 日

地　　番	１５番地１４
土地の所在	宇都宮市中今泉１丁目

境界点	X 座標	Y 座標	辺長	方向角	備考
B8-38	63291.046	6496.606	14.901	148° 44′44″	
B8-39	63278.308	6504.337	16.490	238° 43′39″	
B8-27	63269.748	6490.243	3.409	356° 49′19″	
B8-7	63273.152	6490.054	3.177	354° 45′47″	
B8-8	63276.316	6489.764	3.178	352° 23′15″	
B8-9	63279.466	6489.343	3.180	349° 25′05″	
B8-10	63282.592	6488.759	3.297	346° 10′13″	
B8-12	63285.793	6487.971	6.877	58° 42′33″	
B8-13	63289.365	6493.848	3.230	58° 38′16″	

土地の形状

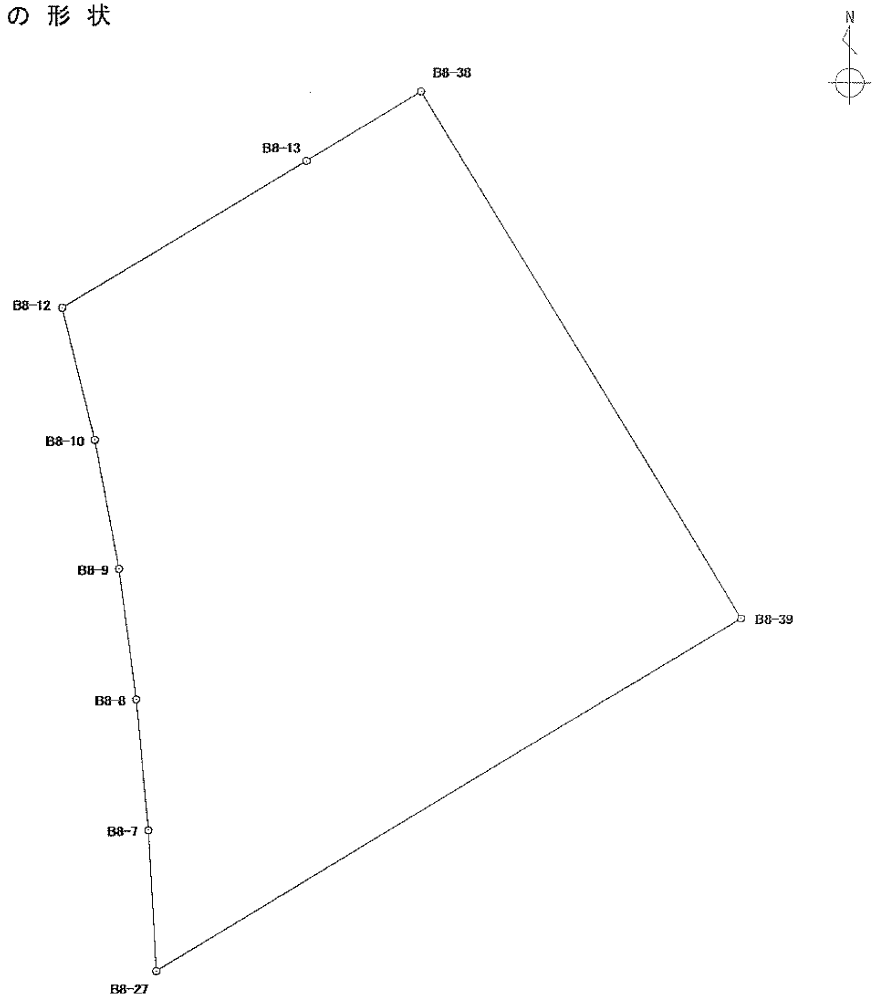

縮尺：任意

面積算出公式

$$A = \frac{1}{2} \Sigma X_n \times (Y_{n+1} - Y_{n-1})$$

面　積	193.1421600 ㎡	地　目	宅地
地　積	193.14 ㎡	備　考	

座標面積計算書

世界測地系
平成 18 年 8 月 1 日

地　　番	１５番地１５
土地の所在	宇都宮市中今泉１丁目

境界点	X 座標	Y 座標	辺長	方向角	備考
B8-66	63306.987	6510.237	34.563	148° 44′48″	
B8-65	63277.440	6528.169	5.680	238° 45′22″	
B8-42	63274.494	6523.313	14.234	238° 45′36″	
B8-40	63267.112	6511.143	13.102	328° 42′17″	
B8-39	63278.308	6504.337	14.901	328° 44′44″	
B8-38	63291.046	6496.606	3.230	238° 38′16″	
B8-13	63289.365	6493.848	6.565	327° 36′35″	
B8-54	63294.909	6490.331	23.284	58° 45′10″	

土地の形状

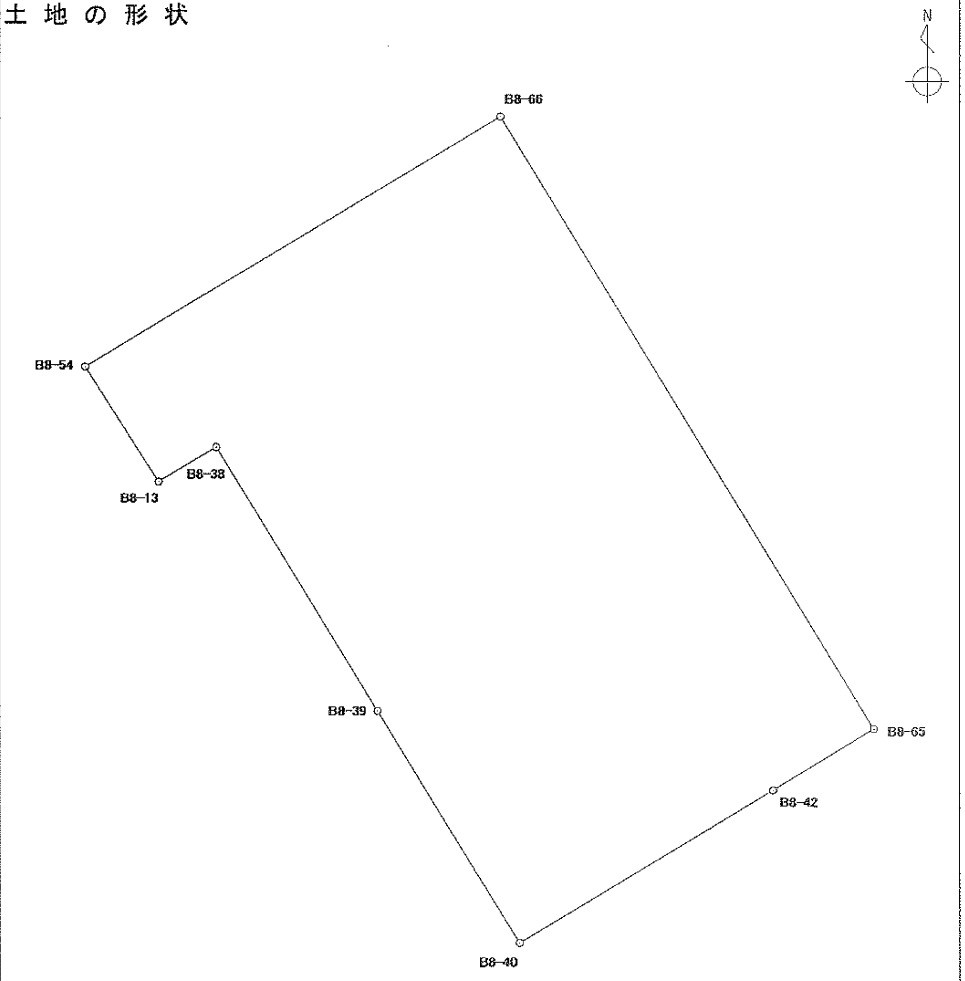

縮尺：任意

面積算出公式

$$A = \frac{1}{2} \Sigma X_n \times (Y_{n+1} - Y_{n-1})$$

面　積	710.1403630 ㎡	地　目	宅地
地　積	710.14 ㎡	備　考	

座標面積計算書

世界測地系
平成 18 年 8 月 1 日

地　　番	１５番地１６
土地の所在	宇都宮市中今泉１丁目

境界点	X 座標	Y 座標	辺長	方向角	備考
B8-68	63342.916	6509.283	31.214	148° 45′23″	
B8-56	63316.229	6525.473	17.820	238° 45′34″	
B8-66	63306.987	6510.237	23.284	238° 45′10″	
B8-54	63294.909	6490.331	31.217	327° 35′58″	
B8-67	63321.266	6473.604	41.734	58° 45′02″	

土地の形状

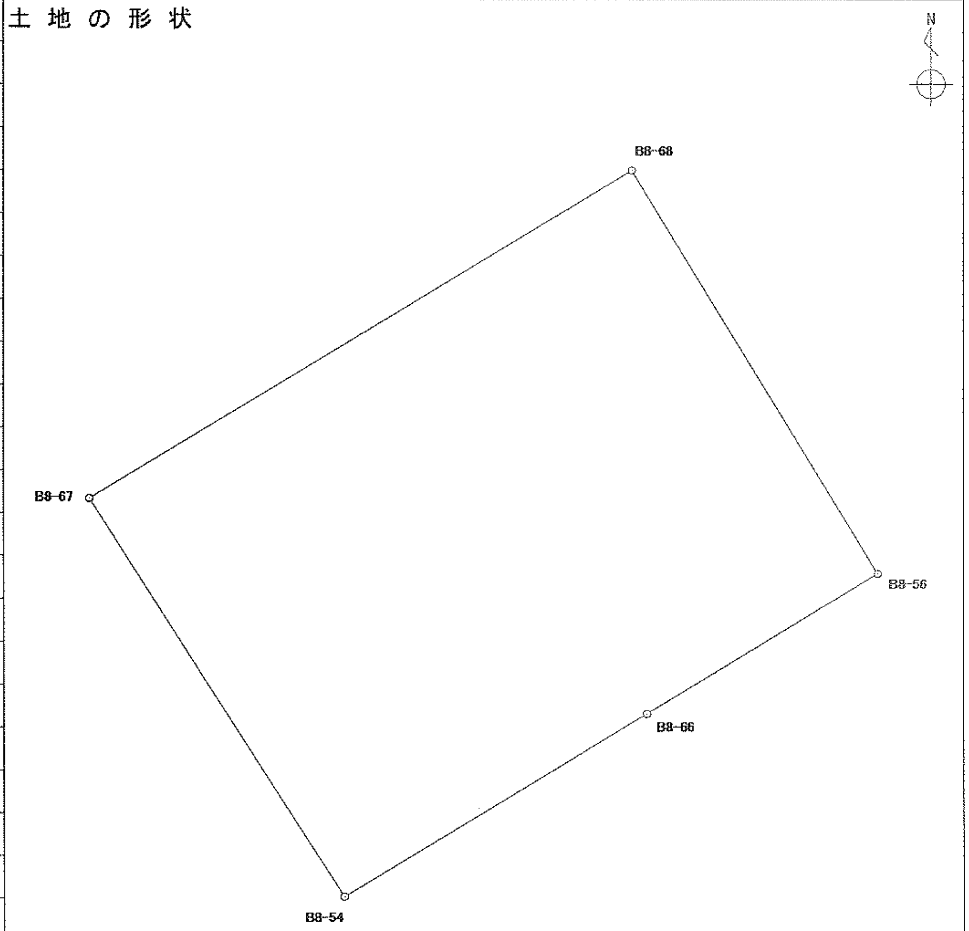

縮尺：任意

面積算出公式

$$A = \frac{1}{2} \Sigma X_n \times (Y_{n+1} - Y_{n-1})$$

面　積	1292.7435755 ㎡	地　目	宅地
地　積	1292.74 ㎡	備　考	

座標面積計算書

世界測地系
平成 18 年 8 月 1 日

地　　番	１５番地１７
土地の所在	宇都宮市中今泉１丁目

境界点	X 座標	Y 座標	辺長	方向角	備考
B8-49	63370.745	6442.285	15.445	58° 43' 05"	
B8-50	63378.765	6455.485	9.673	148° 46' 23"	
B8-35	63370.493	6460.500	15.268	238° 43' 50"	
B8-28	63362.568	6447.450	9.672	327° 43' 17"	

土地の形状

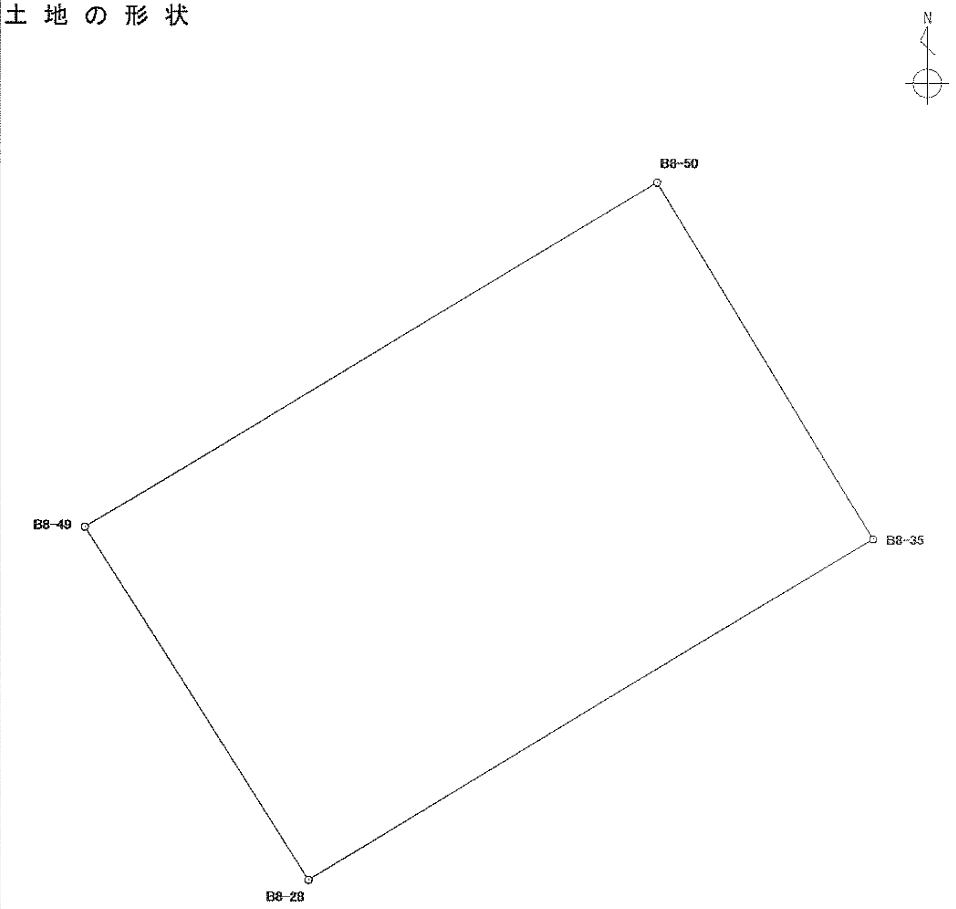

縮尺：任意

面積算出公式

$$A = \frac{1}{2} \Sigma X_n \times (Y_{n+1} - Y_{n-1})$$

面　積	148.5265875 ㎡	地　　目	宅地
地　積	148.52 ㎡	備　　考	

座標面積計算書

世界測地系
平成 18 年 8 月 1 日

地　　番	１５番地１８
土地の所在	宇都宮市中今泉１丁目

境界点	X 座標	Y 座標	辺長	方向角	備考
B8-60	63372.590	6547.696	23.664	148° 44′13″	
B8-61	63352.362	6559.977	30.804	238° 44′00″	
B8-62	63336.374	6533.647	7.654	148° 42′46″	
B8-48	63329.833	6537.622	5.328	148° 41′16″	
B8-57	63325.281	6540.391	17.450	238° 45′05″	
B8-56	63316.229	6525.473	31.214	328° 45′23″	
B8-68	63342.916	6509.283	5.443	328° 45′36″	
B8-69	63347.570	6506.460	48.233	58° 45′10″	

土地の形状

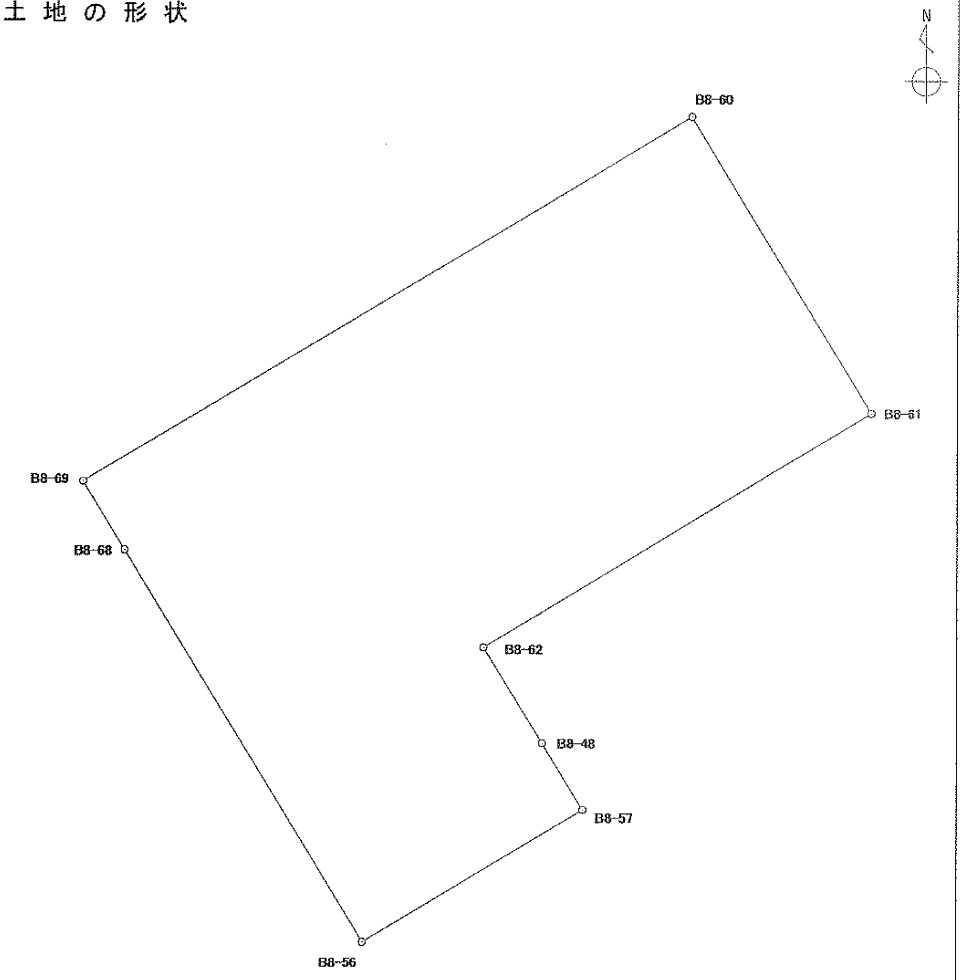

縮尺：任意

面積算出公式

$$A = \frac{1}{2} \Sigma X_n \times (Y_{n+1} - Y_{n-1})$$

面　積	1368.2860875 ㎡	地　目	宅地
地　積	1368.28 ㎡	備　考	

座標面積計算書

世界測地系
平成 18 年 8 月 1 日

地　　番	１５番地１９
土地の所在	宇都宮市中今泉１丁目

境界点	X 座標	Y 座標	辺長	方向角	備考
B8-61	63352.362	6559.977	7.654	148° 44′23″	
B8-33	63345.819	6563.949	30.800	238° 44′01″	
B8-48	63329.833	6537.622	7.654	328° 42′46″	
B8-62	63336.374	6533.647	30.804	58° 44′00″	

土地の形状

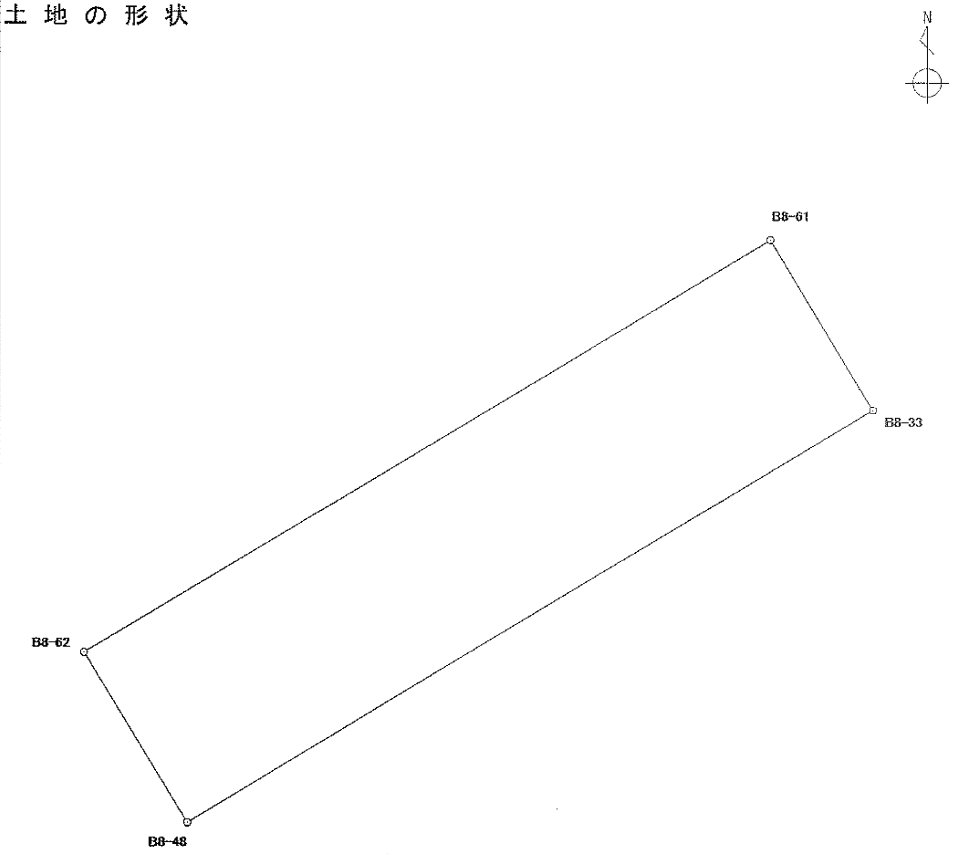

縮尺：任意

面積算出公式

$$A = \frac{1}{2} \Sigma X_n \times (Y_{n+1} - Y_{n-1})$$

面　積	235.7653915 ㎡	地　目	宅地
地　積	235.76 ㎡	備　考	

座標面積計算書

世界測地系
平成 18 年 8 月 1 日

地　　番	１５番地２０
土地の所在	宇都宮市中今泉１丁目

境界点	X 座標	Y 座標	辺長	方向角	備考
B8-45	63295.326	6542.626	19.789	148° 43′37″	
B8-21	63278.412	6552.899	4.552	238° 44′26″	
B8-63	63276.050	6549.008	19.788	328° 43′31″	
B8-64	63292.963	6538.735	4.552	58° 43′47″	

土地の形状

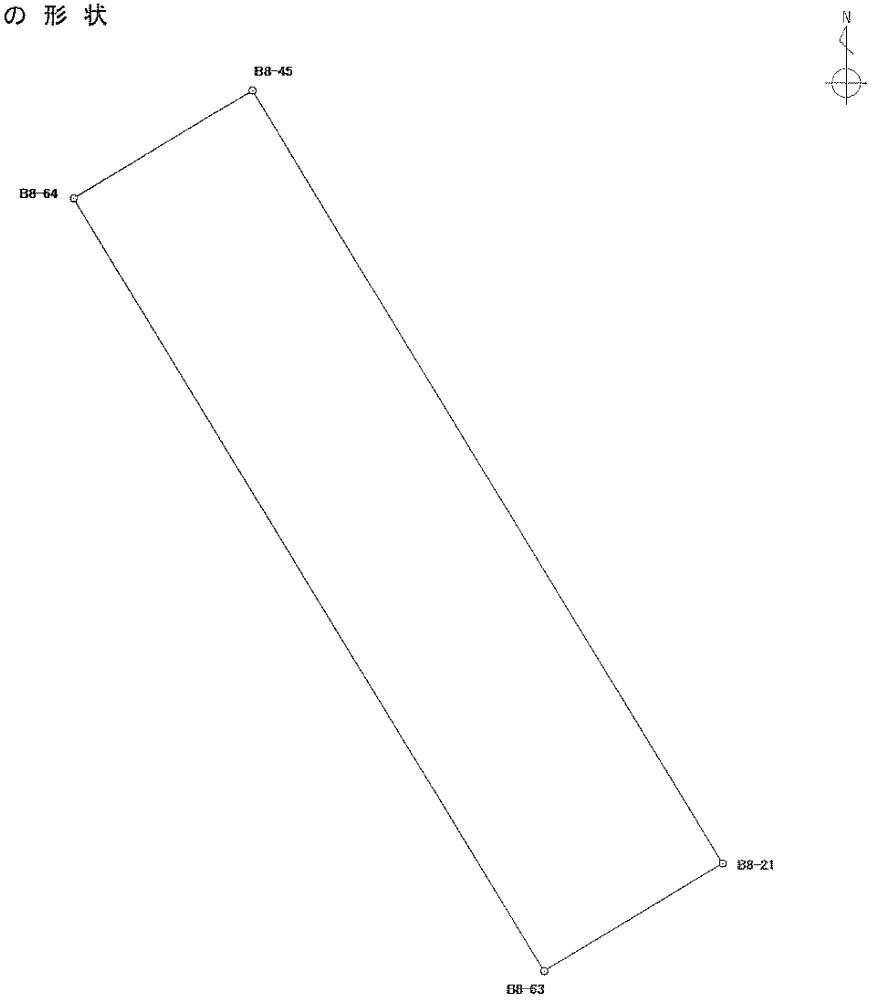

縮尺：任意

面積算出公式

$$A = \frac{1}{2} \Sigma X_n \times (Y_{n+1} - Y_{n-1})$$

面　積	90.0803910 ㎡	地　　目	宅地
地　積	90.08 ㎡	備　　考	

座標面積計算書

世界測地系
平成 18 年 8 月 1 日

地　　番	１５番地２１
土地の所在	宇都宮市中今泉１丁目

境界点	X 座標	Y 座標	辺長	方向角	備考
B8-51	63337.137	6463.532	38.931	58° 44′56″	
B8-59	63357.334	6496.814	3.181	58° 45′30″	
B8-52	63358.984	6499.534	13.351	148° 45′02″	
B8-69	63347.570	6506.460	5.443	148° 45′36″	
B8-68	63342.916	6509.283	41.734	238° 45′02″	
B8-67	63321.266	6473.604	18.797	327° 36′00″	

土地の形状

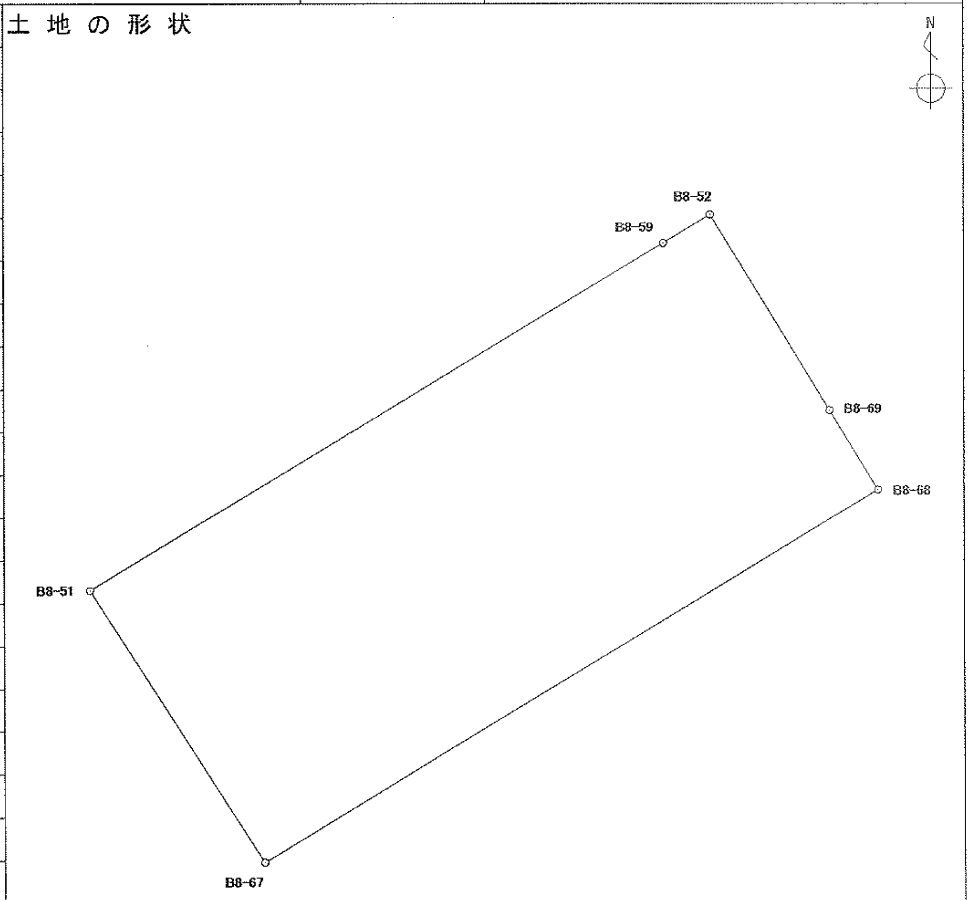

縮尺：任意

面積算出公式

$$A = \frac{1}{2} \Sigma X_n \times (Y_{n+1} - Y_{n-1})$$

面　積	787.9095850 ㎡	地　　目	宅地
地　積	787.90 ㎡	備　　考	

座標面積計算書

世界測地系
平成 18 年 8 月 1 日

地　　番	１５番地２２
土地の所在	宇都宮市中今泉１丁目

境界点	X 座標	Y 座標	辺長	方向角	備考
B8-28	63362.568	6447.450	15.268	58° 43' 50"	
B8-35	63370.493	6460.500	0.554	58° 48' 21"	
B8-36	63370.780	6460.974	3.089	58° 44' 37"	
B8-37	63372.383	6463.615	20.576	58° 45' 04"	
B8-58	63383.057	6481.206	30.088	148° 45' 06"	
B8-59	63357.334	6496.814	38.931	238° 44' 56"	
B8-51	63337.137	6463.532	0.249	327° 58' 13"	
B8-6	63337.348	6463.400	4.007	328° 05' 13"	
B8-11	63340.749	6461.282	25.834	327° 37' 39"	

土地の形状

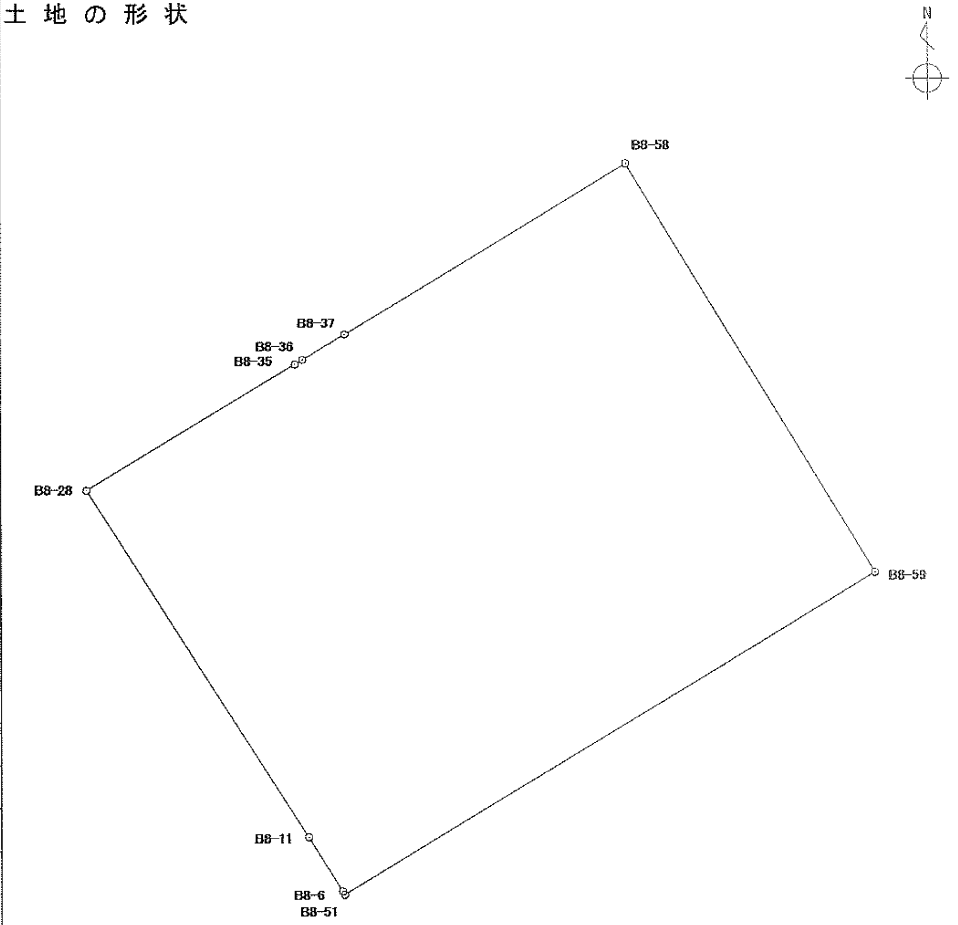

縮尺：任意

面積算出公式

$$A = \frac{1}{2} \Sigma X_n \times (Y_{n+1} - Y_{n-1})$$

面　積	1179.2823355 ㎡	地　目	宅地
地　積	1179.28 ㎡	備　考	

中今泉1丁目

16　番地

座標面積計算書

世界測地系
平成 18 年 8 月 1 日

地番	16番地1
土地の所在	宇都宮市中今泉1丁目

境界点	X 座標	Y 座標	辺長	方向角	備考
B7-3	63442.254	6514.791	4.982	8° 58' 21"	
B7-4	63447.175	6515.568	22.525	49° 35' 23"	
B7-17	63461.777	6532.719	19.036	148° 44' 24"	
B7-25	63445.505	6542.597	9.457	148° 42' 06"	
B7-26	63437.424	6547.510	25.468	238° 45' 30"	
B7-16	63424.215	6525.735	21.099	328° 45' 20"	

土地の形状

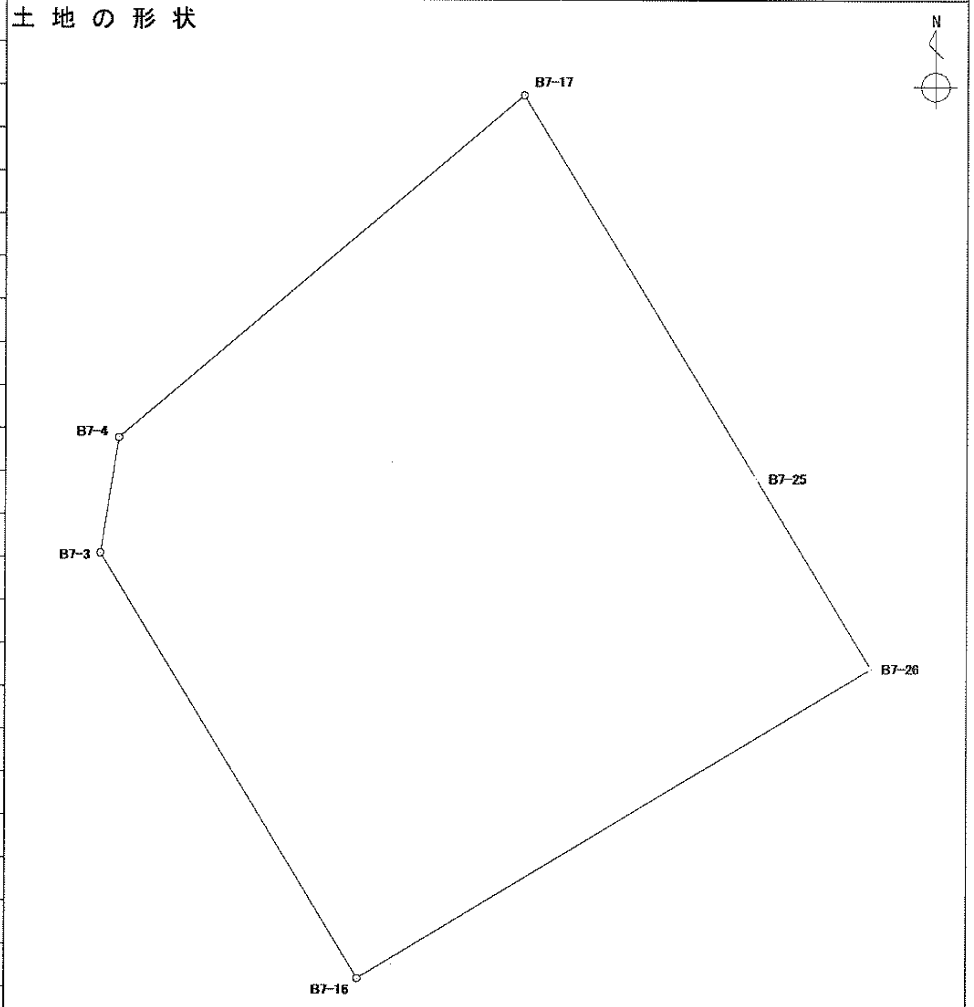

縮尺：任意

面積算出公式

$$A = \frac{1}{2} \Sigma X_n \times (Y_{n+1} - Y_{n-1})$$

面積	667.8289485 ㎡	地目	畑
地積	667.82 ㎡	備考	

座標面積計算書

世界測地系
平成 18 年 8 月 1 日

地　　番	１６番地２
土地の所在	宇都宮市中今泉１丁目

境界点	X 座標	Y 座標	辺長	方向角	備考
B7-17	63461.777	6532.719	15.913	49° 32′58″	
B7-5	63472.101	6544.828	5.005	99° 08′26″	
B7-6	63471.306	6549.769	18.338	148° 44′01″	
B7-18	63455.631	6559.287	19.522	238° 45′16″	
B7-25	63445.505	6542.597	19.036	328° 44′24″	

土地の形状

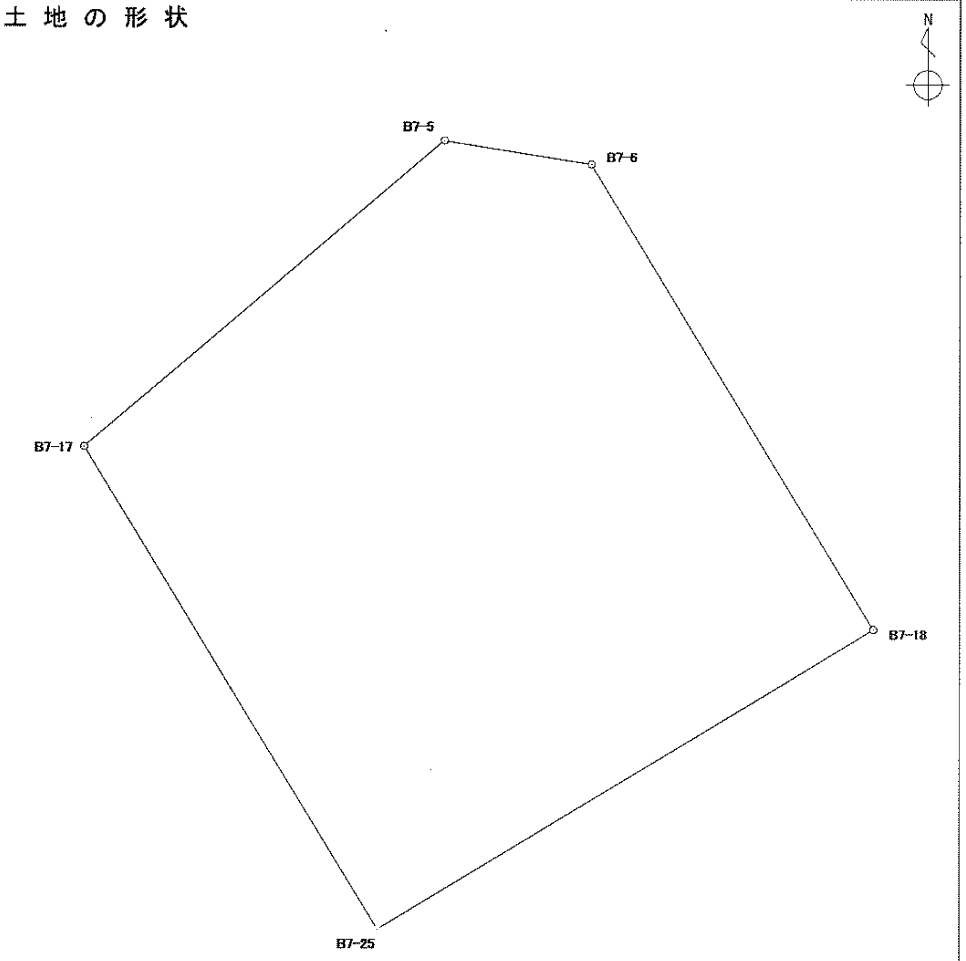

縮尺：任意

面積算出公式

$$A = \frac{1}{2} \Sigma X_n \times (Y_{n+1} - Y_{n-1})$$

面　積	395.0988095 ㎡	地　　目	畑
地　積	395.09 ㎡	備　　考	

座標面積計算書

世界測地系
平成 18 年 8 月 1 日

地　　番	１６番地３
土地の所在	宇都宮市中今泉１丁目

境界点	X 座標	Y 座標	辺長	方向角	備考
B7-16	63424.215	6525.735	25.468	58° 45′30″	
B7-26	63437.424	6547.510	9.457	328° 42′06″	
B7-25	63445.505	6542.597	19.522	58° 45′16″	
B7-18	63455.631	6559.287	24.153	148° 44′18″	
B7-19	63434.985	6571.821	45.001	238° 44′14″	
B7-15	63411.631	6533.354	14.711	328° 48′26″	

土地の形状

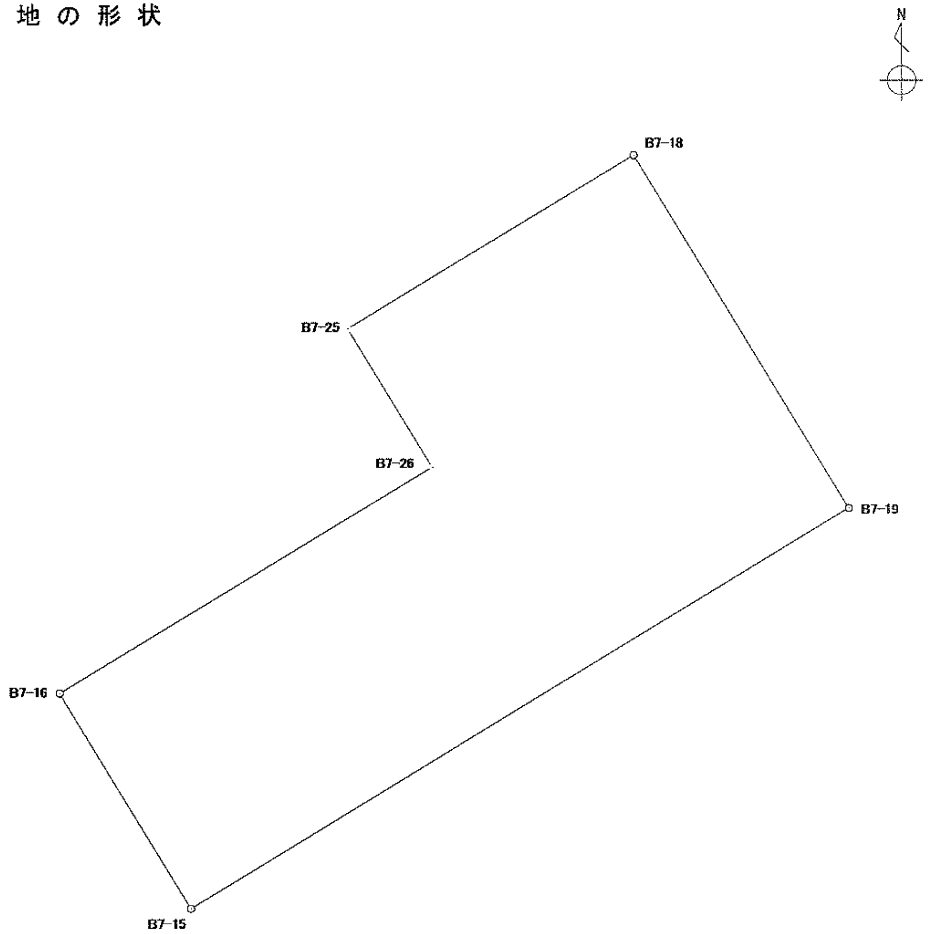

縮尺：任意

面積算出公式

$$A = \frac{1}{2} \Sigma X_n \times (Y_{n+1} - Y_{n-1})$$

面　積	846.1057430 ㎡	地　　目	宅地
地　積	846.10 ㎡	備　　考	

座標面積計算書

世界測地系
平成 18 年 8 月 1 日

地　　番	１６番地４
土地の所在	宇都宮市中今泉１丁目

境界点	X 座標	Y 座標	辺長	方向角	備考
B7-15	63411.631	6533.354	45.001	58° 44′14″	
B7-19	63434.985	6571.821	40.925	148° 45′05″	
B7-20	63399.997	6593.051	44.983	238° 44′34″	
B7-14	63376.656	6554.597	40.921	328° 43′35″	

土地の形状

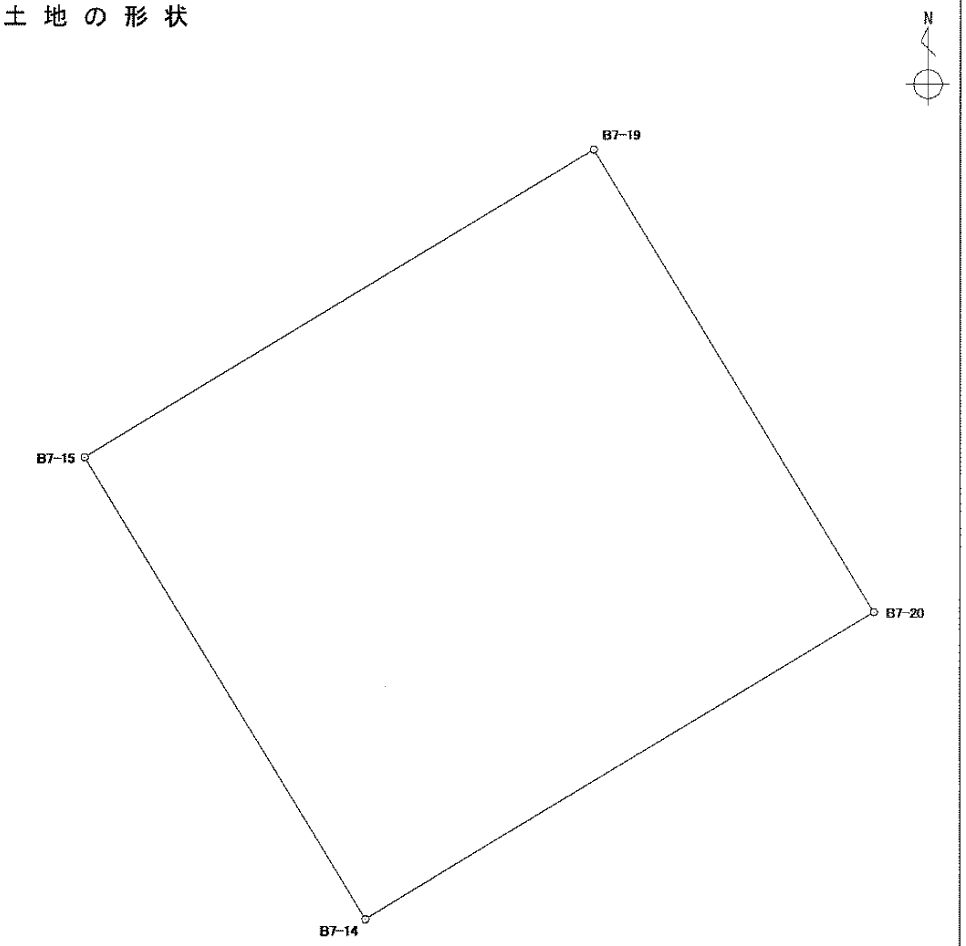

縮尺：任意

面積算出公式

$$A = \frac{1}{2} \Sigma X_n \times (Y_{n+1} - Y_{n-1})$$

面　積	1841.2251645 ㎡	地　　目	雑種地
地　積	1841.22 ㎡	備　　考	

座標面積計算書

世界測地系
平成 18 年 8 月 1 日

地番	16番地5
土地の所在	宇都宮市中今泉1丁目

境界点	X 座標	Y 座標	辺長	方向角	備考
B7-14	63376.656	6554.597	44.983	58° 44′34″	
B7-20	63399.997	6593.051	50.343	148° 45′02″	
B7-21	63356.958	6619.167	17.027	238° 44′37″	
B7-28	63348.123	6604.611	27.960	238° 44′58″	
B7-13	63333.618	6580.708	50.339	328° 45′18″	

土地の形状

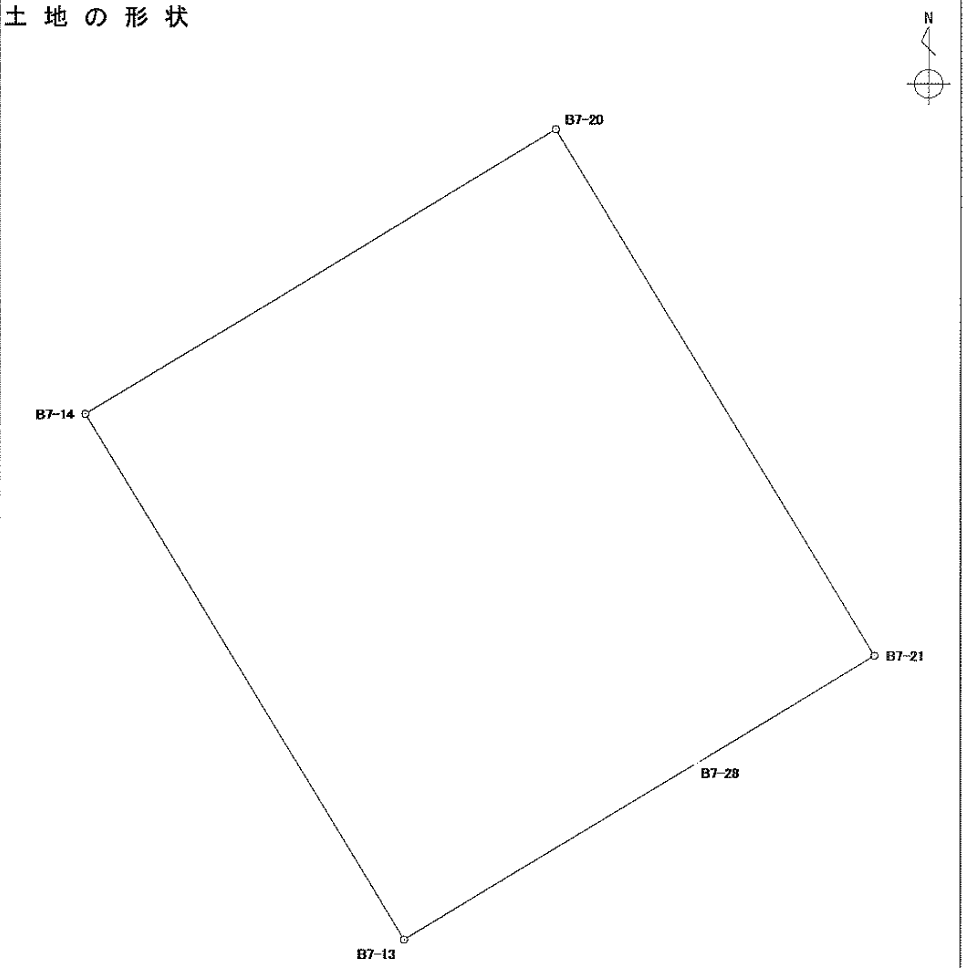

縮尺：任意

面積算出公式

$$A = \frac{1}{2} \Sigma X_n \times (Y_{n+1} - Y_{n-1})$$

面積	2264.6363345 ㎡	地目	雑種地
地積	2264.63 ㎡	備考	

座標面積計算書

世界測地系
平成 18 年 8 月 1 日

地　　番	１６番地６
土地の所在	宇都宮市中今泉１丁目

境界点	X 座標	Y 座標	辺長	方向角	備考
B7-28	63348.123	6604.611	17.027	58° 44′37″	
B7-21	63356.958	6619.167	6.475	148° 45′09″	
B7-36	63351.422	6622.526	17.026	238° 43′31″	
B7-37	63342.583	6607.974	6.481	328° 44′26″	

土地の形状

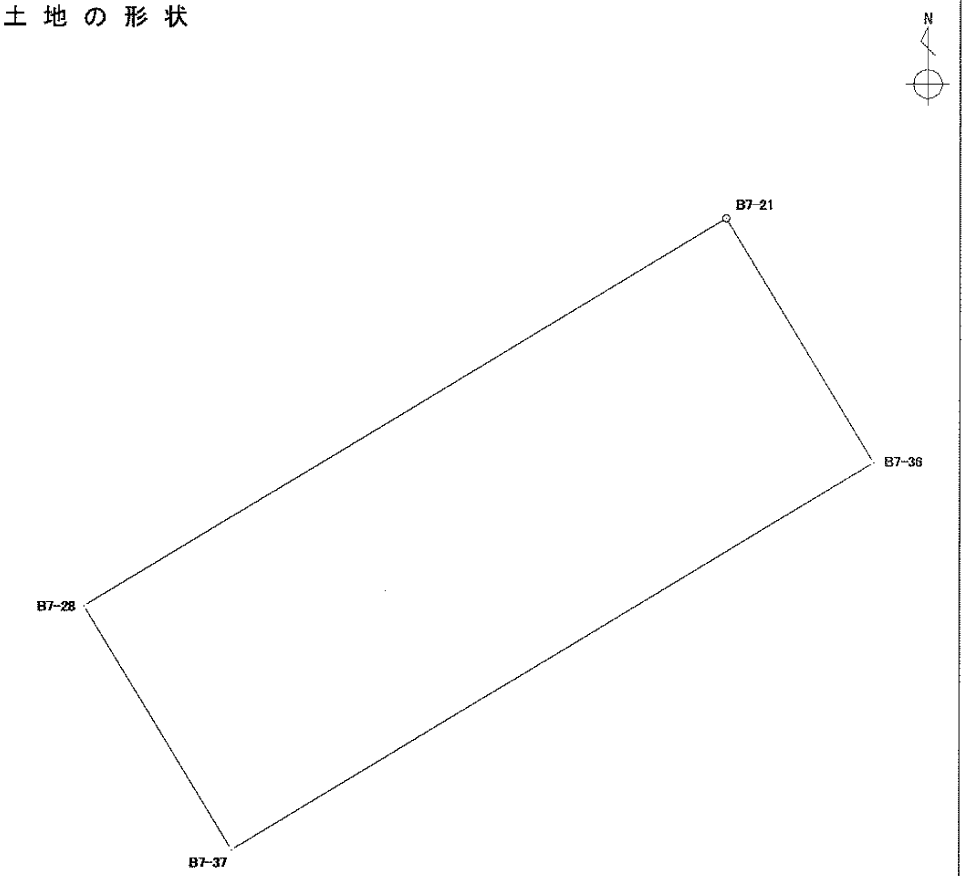

縮尺：任意

面積算出公式

$$A = \frac{1}{2} \Sigma X_n \times (Y_{n+1} - Y_{n-1})$$

面　積	110.3012090 ㎡	地　　目	宅地
地　積	110.30 ㎡	備　　考	

座標面積計算書

世界測地系
平成 18 年 8 月 1 日

地　　番	１６番地７
土地の所在	宇都宮市中今泉１丁目

境界点	X 座標	Y 座標	辺長	方向角	備考
B7-37	63342.583	6607.974	17.026	58° 43′31″	
B7-36	63351.422	6622.526	1.473	148° 48′10″	
B7-22	63350.162	6623.289	17.025	238° 43′35″	
B7-29	63341.324	6608.738	1.473	328° 44′58″	

土地の形状

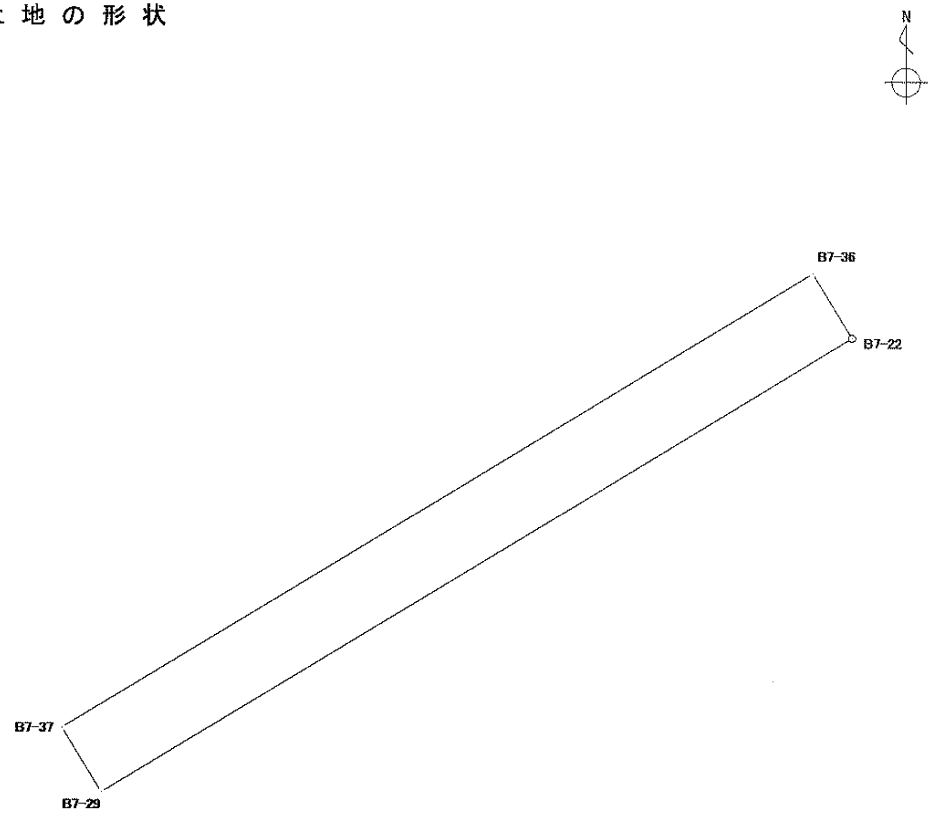

縮尺：任意

面積算出公式				
$A = \frac{1}{2} \Sigma X_n \times (Y_{n+1} - Y_{n-1})$	面　積	25.0758090 ㎡	地　目	宅地
	地　積	25.07 ㎡	備　考	

座標面積計算書

世界測地系
平成 18 年 8 月 1 日

地　　番	１６番地８
土地の所在	宇都宮市中今泉１丁目

境界点	X 座標	Y 座標	辺長	方向角	備考
B7-29	63341.324	6608.738	17.025	58° 43′35″	
B7-22	63350.162	6623.289	11.738	148° 47′12″	
B7-24	63340.123	6629.372	8.747	238° 46′20″	
B7-33	63335.588	6621.892	8.274	238° 43′43″	
B7-31	63331.293	6614.820	11.731	328° 46′15″	

土地の形状

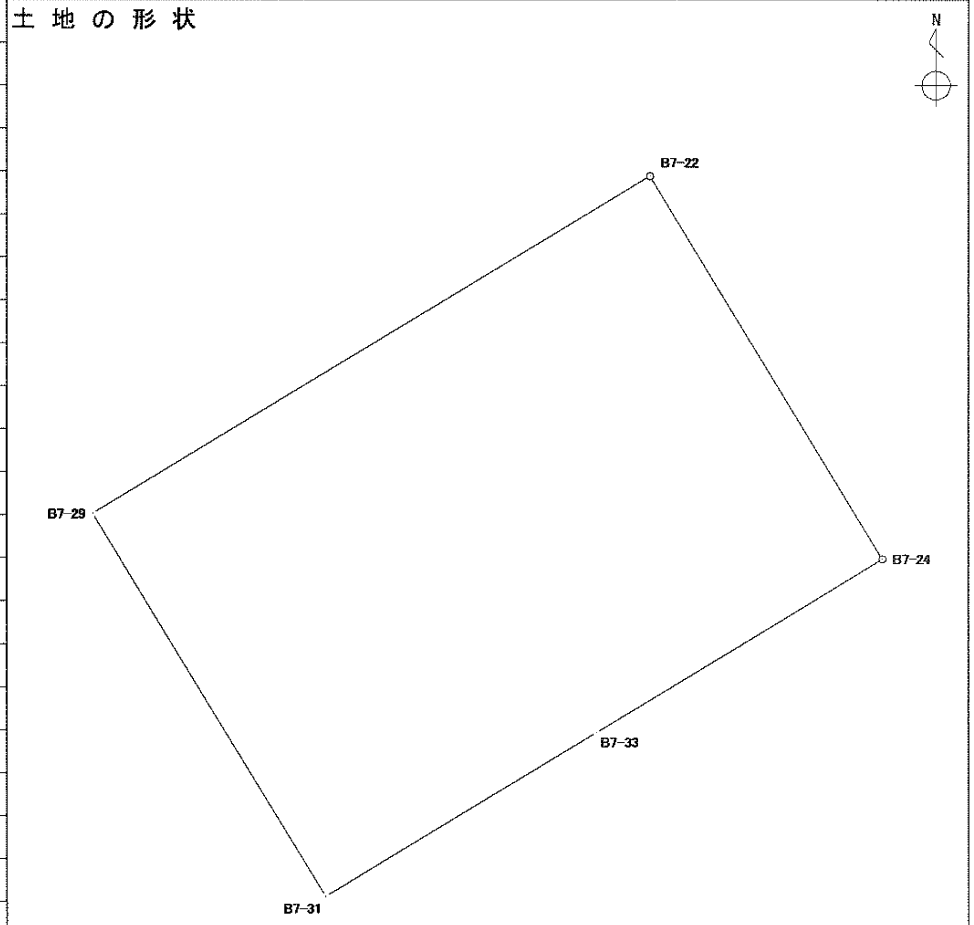

縮尺：任意

面積算出公式

$$A = \frac{1}{2} \Sigma X_n \times (Y_{n+1} - Y_{n-1})$$

面　積	199.7295675 ㎡	地　　目	宅地
地　積	199.72 ㎡	備　　考	

座標面積計算書

世界測地系
平成 18 年 8 月 1 日

地　　番	１６番地９
土地の所在	宇都宮市中今泉１丁目

境界点	X 座標	Y 座標	辺長	方向角	備考
B7-33	63335.588	6621.892	8.747	58° 46′20″	
B7-24	63340.123	6629.372	9.553	148° 41′34″	
B7-7	63331.961	6634.336	5.023	193° 27′29″	
B7-8	63327.076	6633.167	5.222	238° 52′01″	
B7-10	63324.376	6628.697	13.116	328° 44′41″	

土地の形状

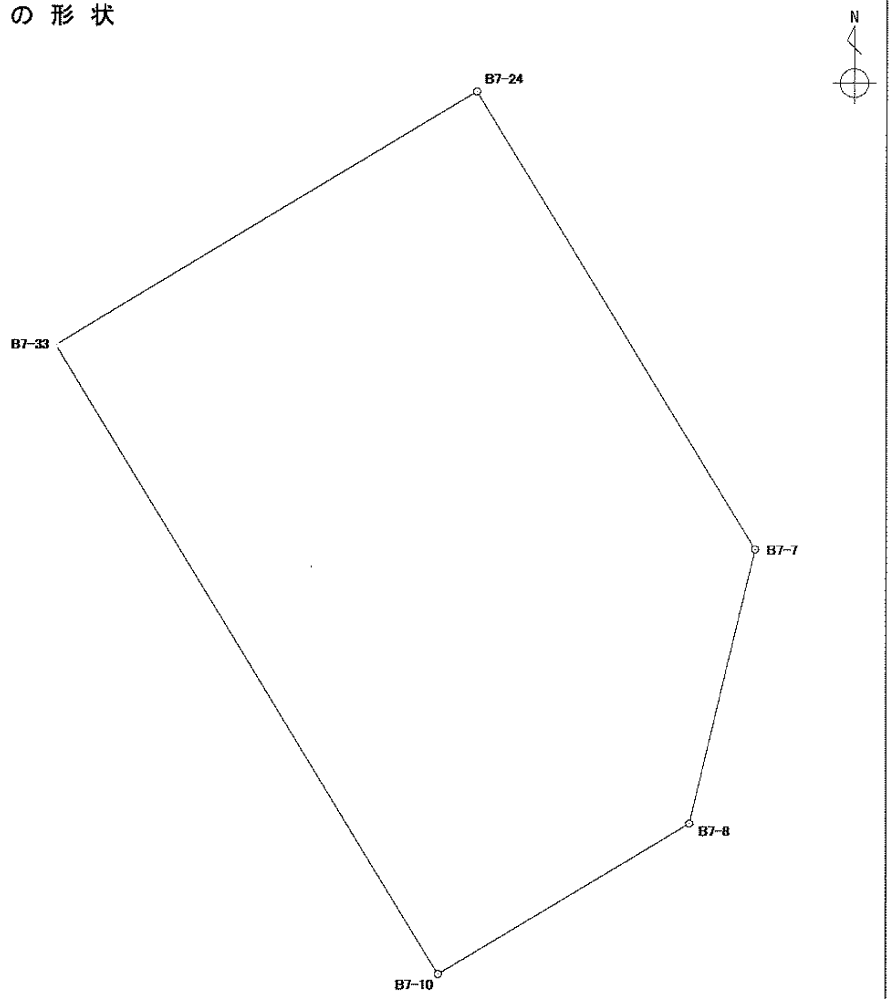

縮尺：任意

面積算出公式

$$A = \frac{1}{2} \Sigma X_n \times (Y_{n+1} - Y_{n-1})$$

面　積	108.5417715 ㎡	地　目	宅地
地　積	108.54 ㎡	備　考	

座標面積計算書

世界測地系
平成 18 年 8 月 1 日

地　　番	１６番地１０
土地の所在	宇都宮市中今泉１丁目

境界点	X 座標	Y 座標	辺長	方向角	備考
B7-31	63331.293	6614.820	8.274	58° 43' 43"	
B7-33	63335.588	6621.892	13.116	148° 44' 41"	
B7-10	63324.376	6628.697	8.276	238° 45' 05"	
B7-12	63320.083	6621.622	13.112	328° 45' 05"	

土地の形状

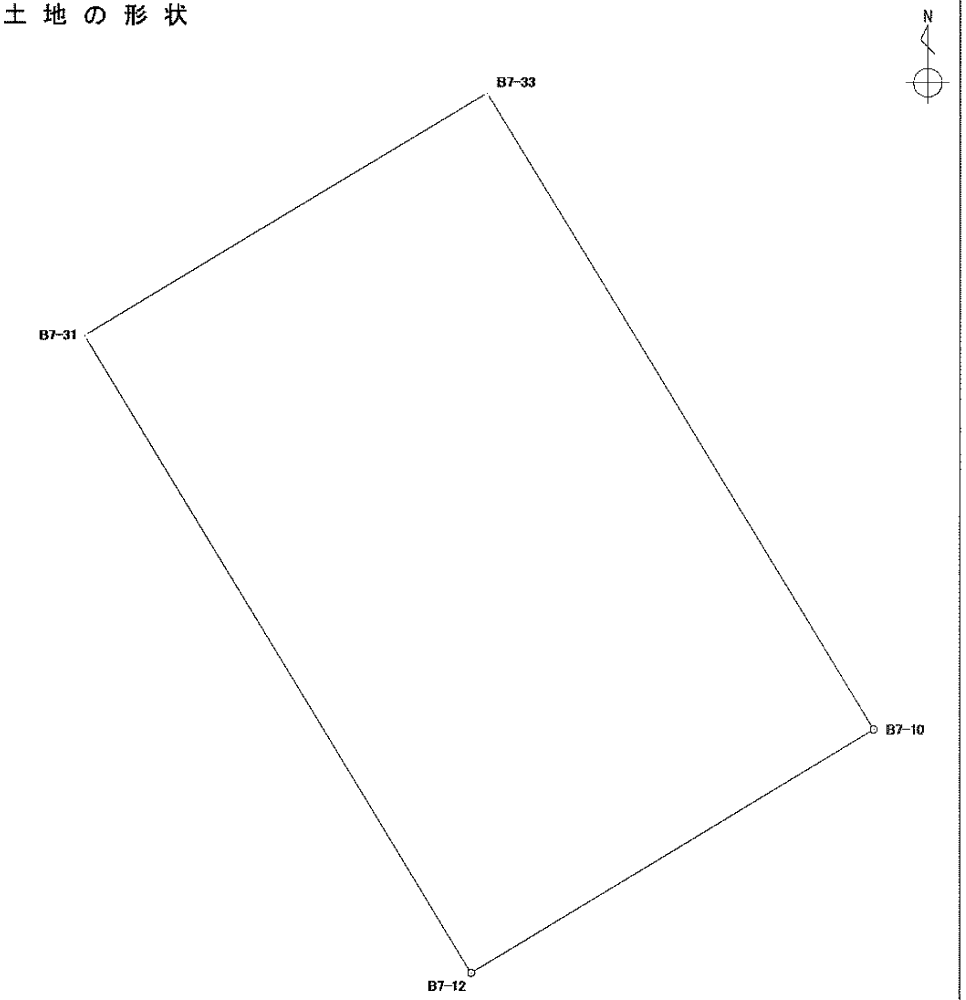

縮尺：任意

面積算出公式

$$A = \frac{1}{2} \Sigma X_n \times (Y_{n+1} - Y_{n-1})$$

面　積	108.5152375 ㎡	地　　目	宅地
地　積	108.51 ㎡	備　　考	

座標面積計算書

世界測地系
平成 18 年 8 月 1 日

地　　番	１６番地１１
土地の所在	宇都宮市中今泉１丁目

境界点	X 座標	Y 座標	辺長	方向角	備考
B7-13	63333.618	6580.708	27.960	58° 44′58″	
B7-28	63348.123	6604.611	6.481	148° 44′26″	
B7-37	63342.583	6607.974	1.473	148° 44′58″	
B7-29	63341.324	6608.738	11.731	148° 46′15″	
B7-31	63331.293	6614.820	13.112	148° 45′05″	
B7-12	63320.083	6621.622	24.411	238° 47′44″	
B7-1	63307.436	6600.743	4.992	283° 28′16″	
B7-2	63308.599	6595.888	29.264	328° 45′11″	

土地の形状

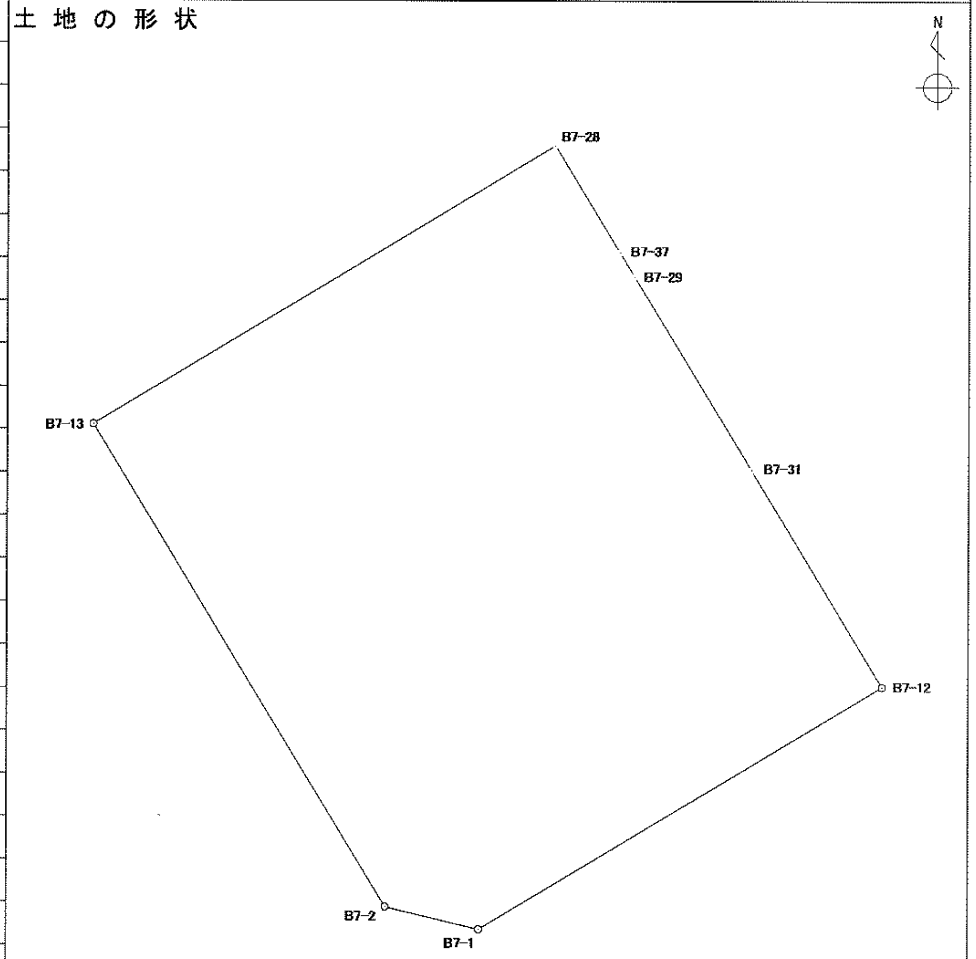

縮尺：任意

面積算出公式

$$A = \frac{1}{2} \Sigma X_n \times (Y_{n+1} - Y_{n-1})$$

面　積	910.4236545 ㎡	地　目	宅地
地　積	910.42 ㎡	備　考	

中今泉1丁目

17　番地

座標面積計算書

世界測地系
平成 18 年 8 月 1 日

地　　番	１７番地１
土地の所在	宇都宮市中今泉１丁目

境界点	X 座標	Y 座標	辺長	方向角	備考
B6-5	63535.387	6619.153	3.993	80° 21′22″	
B6-6	63536.056	6623.090	26.361	111° 22′16″	
B6-7	63526.450	6647.638	4.985	156° 20′06″	
B6-8	63521.884	6649.639	9.692	201° 19′14″	
B6-10	63512.855	6646.115	29.349	291° 22′09″	
B6-16	63523.549	6618.784	0.771	21° 32′21″	
B6-21	63524.266	6619.067	9.540	291° 22′07″	
B6-22	63527.742	6610.183	11.786	49° 33′34″	

土地の形状

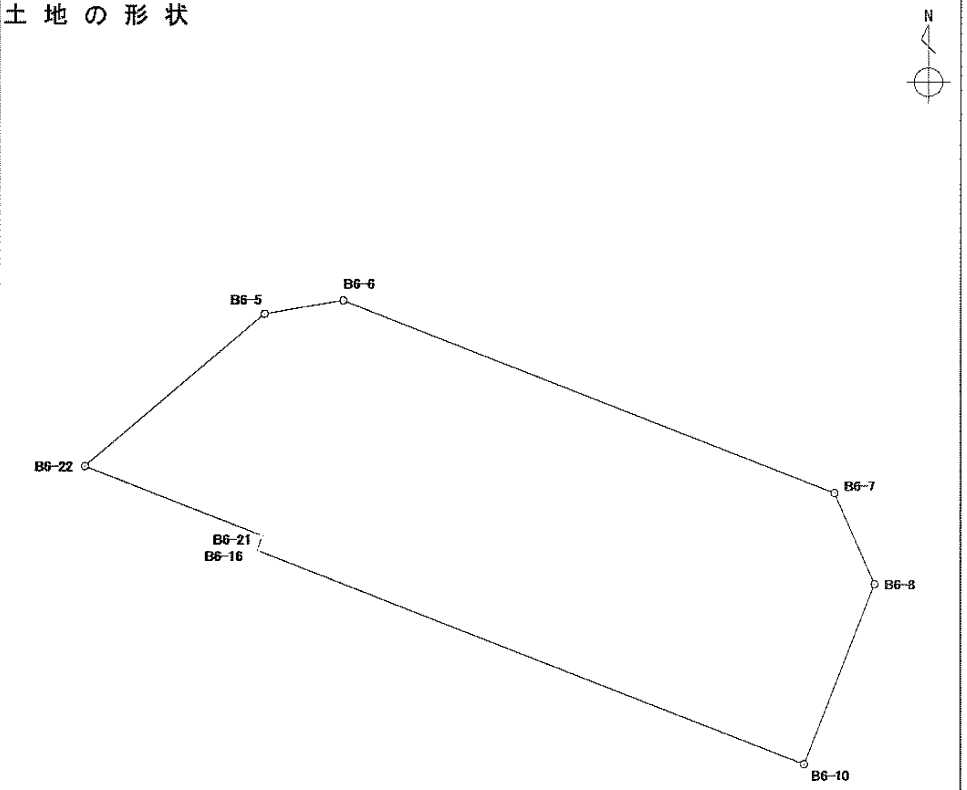

縮尺：任意

面積算出公式

$$A = \frac{1}{2} \Sigma X_n \times (Y_{n+1} - Y_{n-1})$$

面　積	456.3832280 ㎡	地　　目	宅地
地　積	456.38 ㎡	備　　考	

座標面積計算書

世界測地系
平成 18 年 8 月 1 日

地　　番	１７番地２
土地の所在	宇都宮市中今泉１丁目

境界点	X 座標	Y 座標	辺長	方向角	備考
B6-16	63523.549	6618.784	29.349	111° 22′09″	
B6-10	63512.855	6646.115	24.053	201° 22′24″	
B6-11	63490.456	6637.349	29.333	291° 22′09″	
B6-15	63501.144	6610.033	4.386	21° 13′44″	
B6-18	63505.232	6611.621	19.668	21° 21′30″	

土地の形状

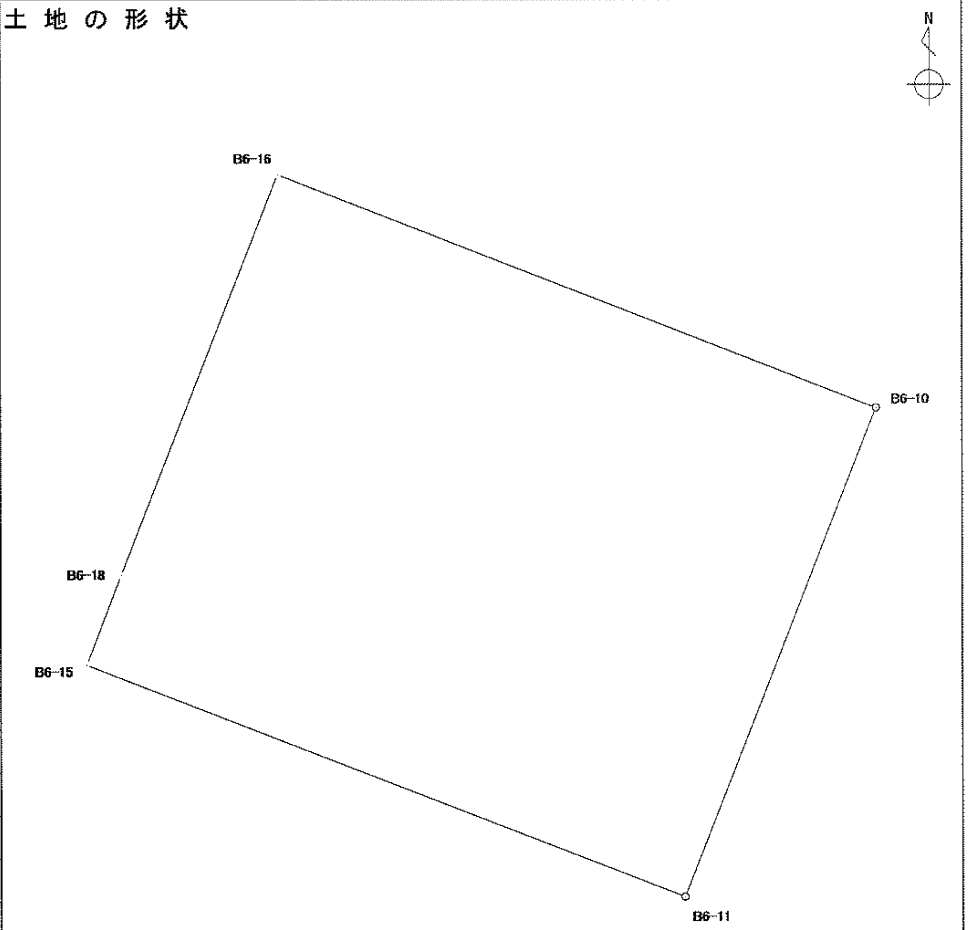

縮尺：任意

面積算出公式

$$A = \frac{1}{2} \Sigma X_n \times (Y_{n+1} - Y_{n-1})$$

面　積	705.8356445 ㎡	地　　目	宅地
地　積	705.83 ㎡	備　　考	

座標面積計算書

世界測地系
平成 18 年 8 月 1 日

地　　番	１７番地３
土地の所在	宇都宮市中今泉１丁目

境界点	X 座標	Y 座標	辺長	方向角	備考
B6-15	63501.144	6610.033	29.333	111° 22′09″	
B6-11	63490.456	6637.349	16.666	201° 23′04″	
B6-12	63474.937	6631.272	29.330	291° 21′54″	
B6-14	63485.622	6603.958	16.668	21° 22′28″	

土地の形状

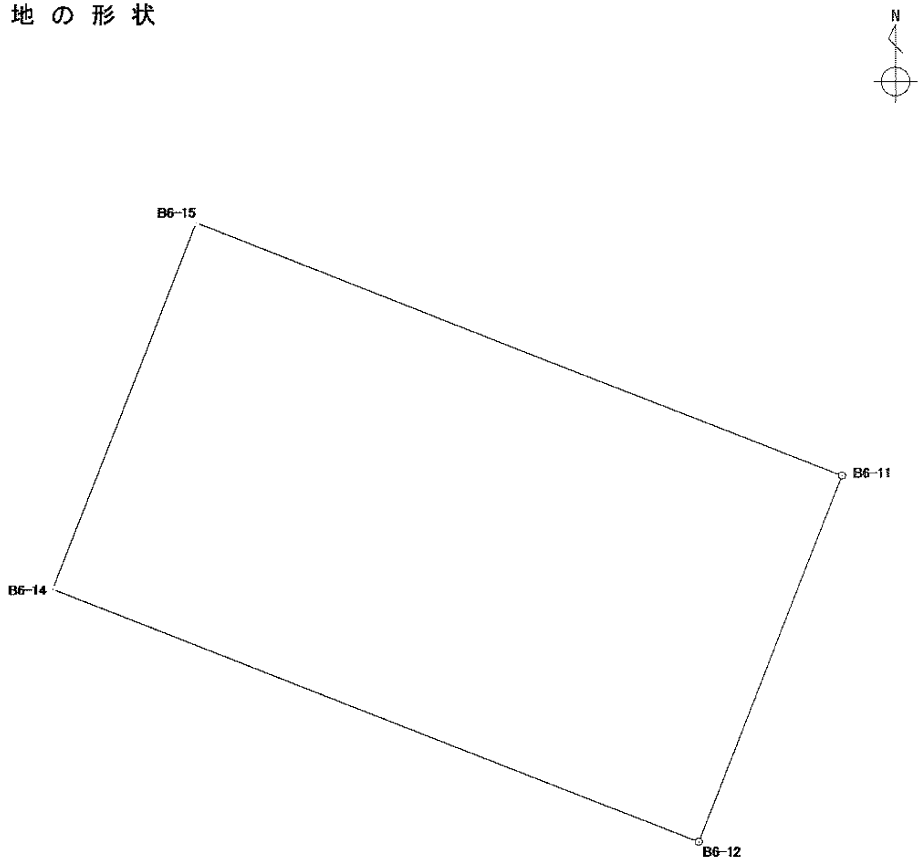

縮尺：任意

面積算出公式

$$A = \frac{1}{2} \Sigma X_n \times (Y_{n+1} - Y_{n-1})$$

面　積	488.8736315 ㎡	地　目	畑
地　積	488.87 ㎡	備　考	

座標面積計算書

世界測地系
平成 18 年 8 月 1 日

地　　番	１７番地４
土地の所在	宇都宮市中今泉１丁目

境界点	X 座標	Y 座標	辺長	方向角	備考
B6-14	63485.622	6603.958	29.330	111° 21′54″	
B6-12	63474.937	6631.272	31.984	201° 21′54″	
B6-20	63445.151	6619.620	29.332	291° 20′33″	
B6-24	63455.826	6592.300	31.995	21° 22′06″	

土地の形状

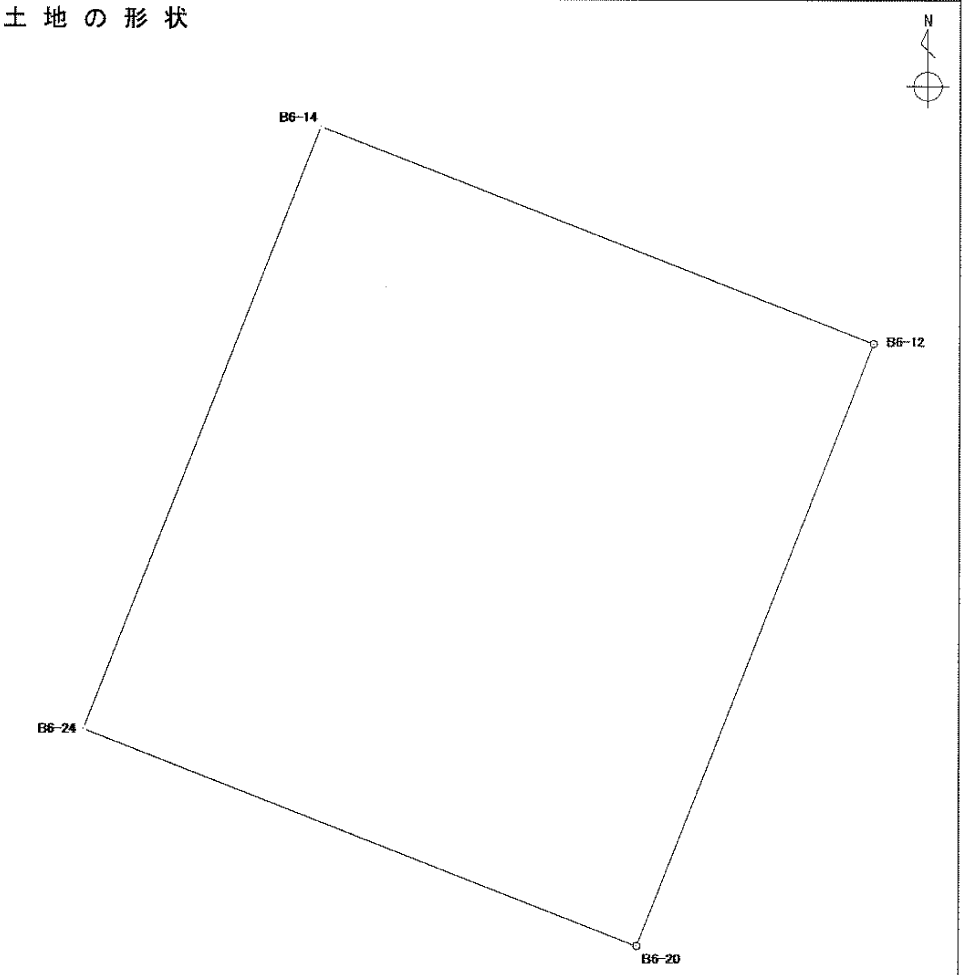

縮尺：任意

面積算出公式

$$A = \frac{1}{2} \Sigma X_n \times (Y_{n+1} - Y_{n-1})$$

面　積	938.2761470 ㎡	地　　目	宅地
地　積	938.27 ㎡	備　　考	

座標面積計算書

世界測地系
平成 18 年 8 月 1 日

地　　番	１７番地５
土地の所在	宇都宮市中今泉１丁目

境界点	X 座標	Y 座標	辺長	方向角	備考
B6-1	63404.411	6603.691	6.003	265° 08′08″	
B6-2	63403.902	6597.710	30.147	328° 44′38″	
B6-13	63429.673	6582.068	28.083	21° 22′02″	
B6-24	63455.826	6592.300	29.332	111° 20′33″	
B6-20	63445.151	6619.620	43.743	201° 21′18″	

土地の形状

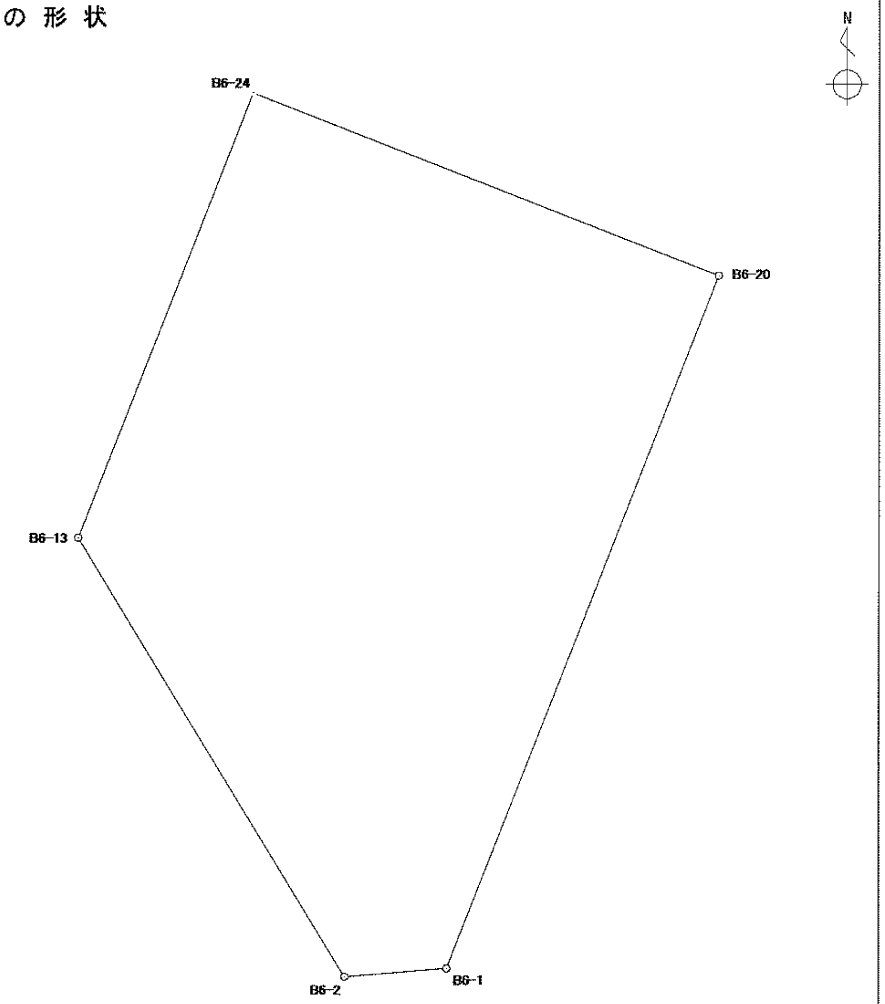

縮尺：任意

面積算出公式

$$A = \frac{1}{2} \Sigma X_n \times (Y_{n+1} - Y_{n-1})$$

面　積	1134.5720535 ㎡	地　　目	畑
地　積	1134.57 ㎡	備　　考	

座標面積計算書

世界測地系
平成 18 年 8 月 1 日

地　　番	１７番地６
土地の所在	宇都宮市中今泉１丁目

境界点	X 座標	Y 座標	辺長	方向角	備考
B6-3	63475.742	6554.120	4.981	8° 54′16″	
B6-4	63480.663	6554.891	49.413	49° 36′05″	
B6-17	63512.688	6592.522	20.503	111° 19′30″	
B6-18	63505.232	6611.621	4.386	201° 13′44″	
B6-15	63501.144	6610.033	16.668	201° 22′28″	
B6-14	63485.622	6603.958	31.995	201° 22′06″	
B6-24	63455.826	6592.300	28.083	201° 22′02″	
B6-13	63429.673	6582.068	53.884	328° 45′24″	

土地の形状

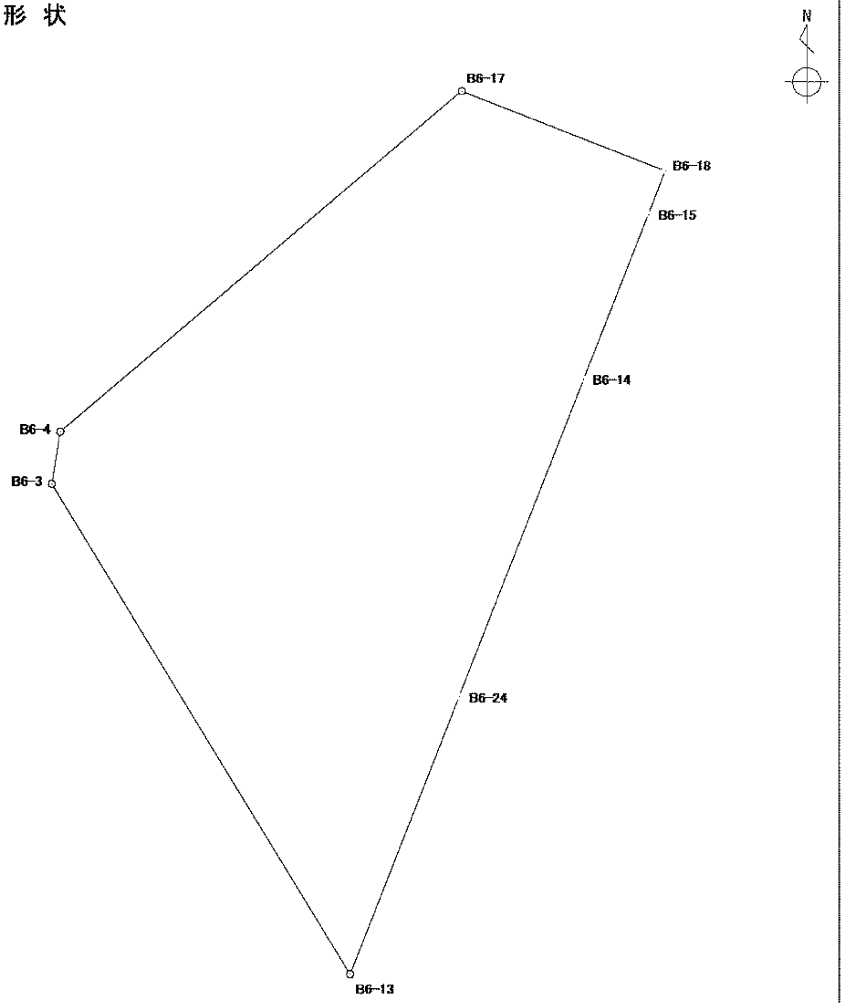

縮尺：任意

面積算出公式

$$A = \frac{1}{2} \Sigma X_n \times (Y_{n+1} - Y_{n-1})$$

面　積	2313.1701530 ㎡	地　目	宅地
地　積	2313.17 ㎡	備　考	

座標面積計算書

世界測地系
平成 18 年 8 月 1 日

地　　番	１７番地７
土地の所在	宇都宮市中今泉１丁目

境界点	X 座標	Y 座標	辺長	方向角	備考
B6-17	63512.688	6592.522	22.327	49° 33′20″	
B6-23	63527.172	6609.514	9.953	111° 20′49″	
B6-16	63523.549	6618.784	19.668	201° 21′30″	
B6-18	63505.232	6611.621	20.503	291° 19′30″	

土地の形状

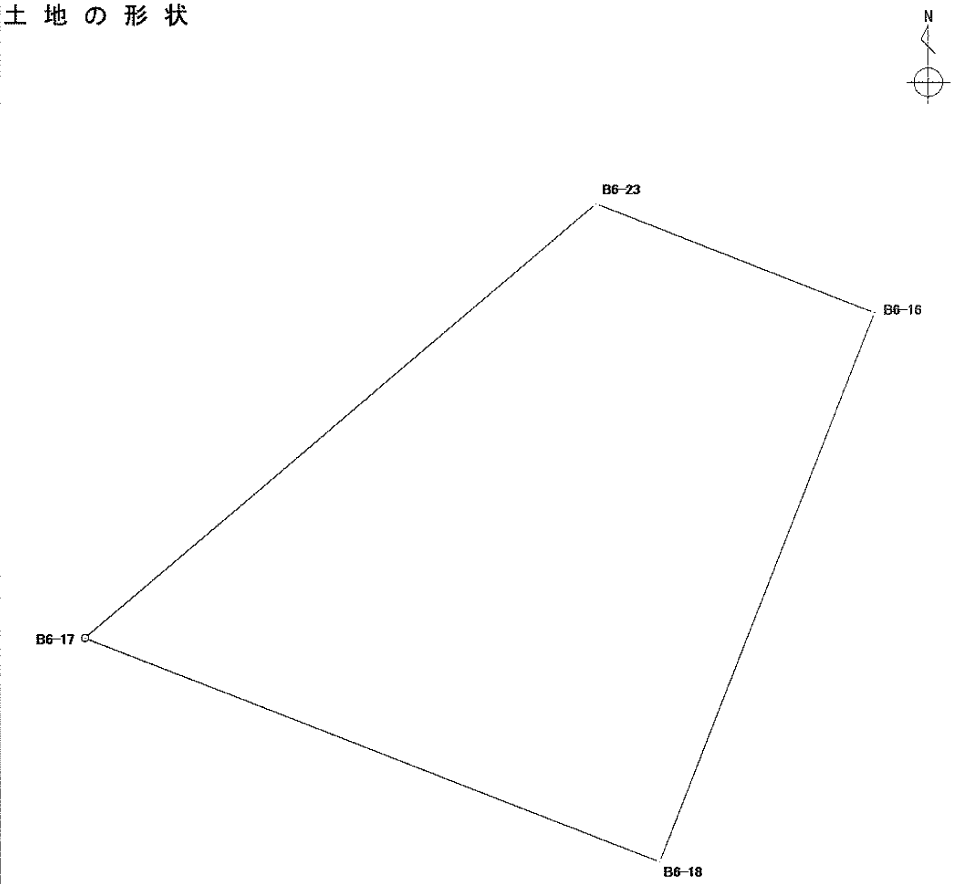

縮尺：任意

面積算出公式

$$A = \frac{1}{2} \Sigma X_n \times (Y_{n+1} - Y_{n-1})$$

面　積	299.5362035 ㎡	地　目	宅地
地　積	299.53 ㎡	備　考	

座標面積計算書

世界測地系
平成 18 年 8 月 1 日

地　　番	１７番地８
土地の所在	宇都宮市中今泉１丁目

境界点	X 座標	Y 座標	辺長	方向角	備考
B6-16	63523.549	6618.784	9.953	291° 20′49″	
B6-23	63527.172	6609.514	0.879	49° 34′06″	
B6-22	63527.742	6610.183	9.540	111° 22′07″	
B6-21	63524.266	6619.067	0.771	201° 32′21″	

土地の形状

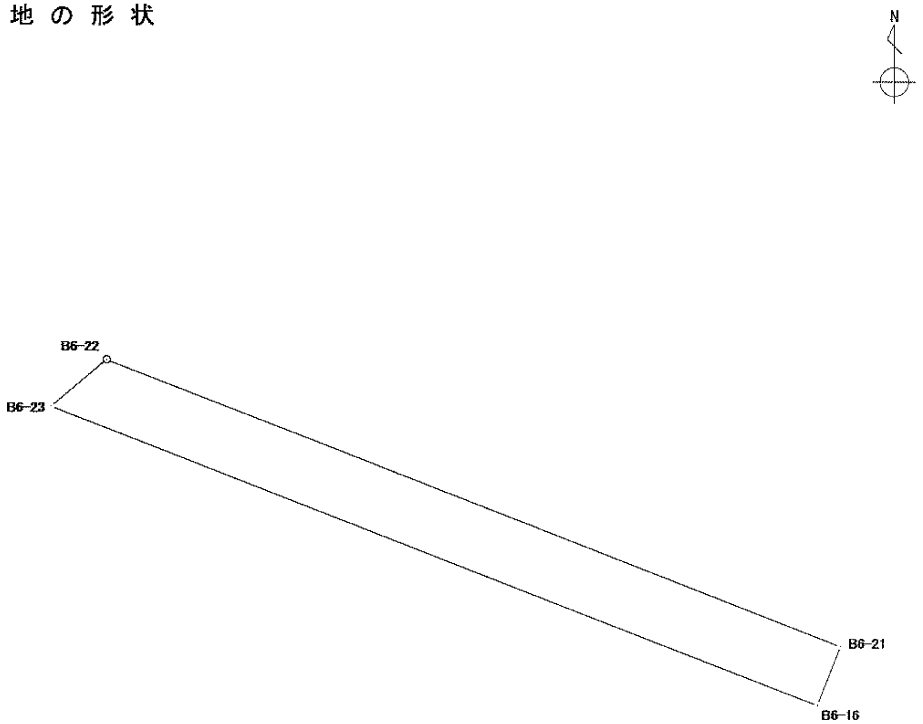

縮尺：任意

面積算出公式

$$A = \frac{1}{2} \Sigma X_n \times (Y_{n+1} - Y_{n-1})$$

面　積	7.5306115 ㎡	地　目	宅地
地　積	7.53 ㎡	備　考	

中今泉1丁目

18　番地

座標面積計算書

世界測地系
平成 18 年 8 月 1 日

地番	18番地1
土地の所在	宇都宮市中今泉1丁目

境界点	X 座標	Y 座標	辺長	方向角	備考
B5-2-3	63389.767	6606.288	3.991	355° 00′44″	
B5-2-4	63393.743	6605.941	23.154	21° 24′44″	
B5-2-5	63415.299	6614.394	4.970	66° 12′34″	
B5-2-6	63417.304	6618.942	32.898	111° 22′48″	
B5-2-7	63405.311	6649.576	4.991	129° 57′09″	
B5-2-8	63402.106	6653.402	9.229	148° 47′06″	
B5-2-14	63394.213	6658.185	24.394	238° 45′50″	
B5-2-17	63381.563	6637.327	4.277	328° 47′34″	
B5-2-16	63385.221	6635.111	4.307	328° 46′59″	
B5-2-15	63388.904	6632.879	22.294	238° 45′48″	
B5-2-13	63377.343	6613.817	14.527	328° 47′02″	

土地の形状

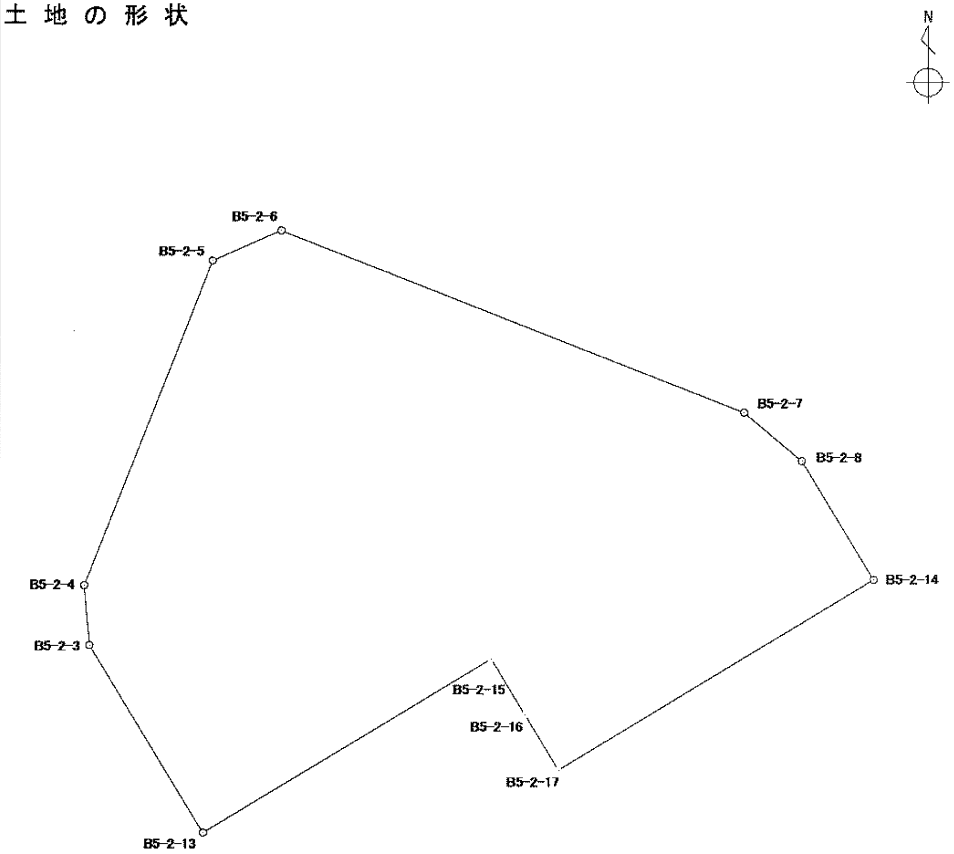

縮尺：任意

面積算出公式

$$A = \frac{1}{2} \Sigma X_n \times (Y_{n+1} - Y_{n-1})$$

面積	1230.8219865 ㎡	地目	宅地
地積	1230.82 ㎡	備考	

座 標 面 積 計 算 書

世界測地系
平成 18 年 8 月 1 日

地　　番	１８番地２
土地の所在	宇都宮市中今泉１丁目

境 界 点	X 座標	Y 座標	辺 長	方 向 角	備 考
B5-2-17	63381.563	6637.327	24.394	58° 45′50″	
B5-2-14	63394.213	6658.185	40.873	148° 44′30″	
B5-2-9	63359.273	6679.394	4.964	193° 51′26″	
B5-2-10	63354.453	6678.205	20.895	238° 41′28″	
B5-2-11	63343.595	6660.353	44.405	328° 45′54″	

土 地 の 形 状

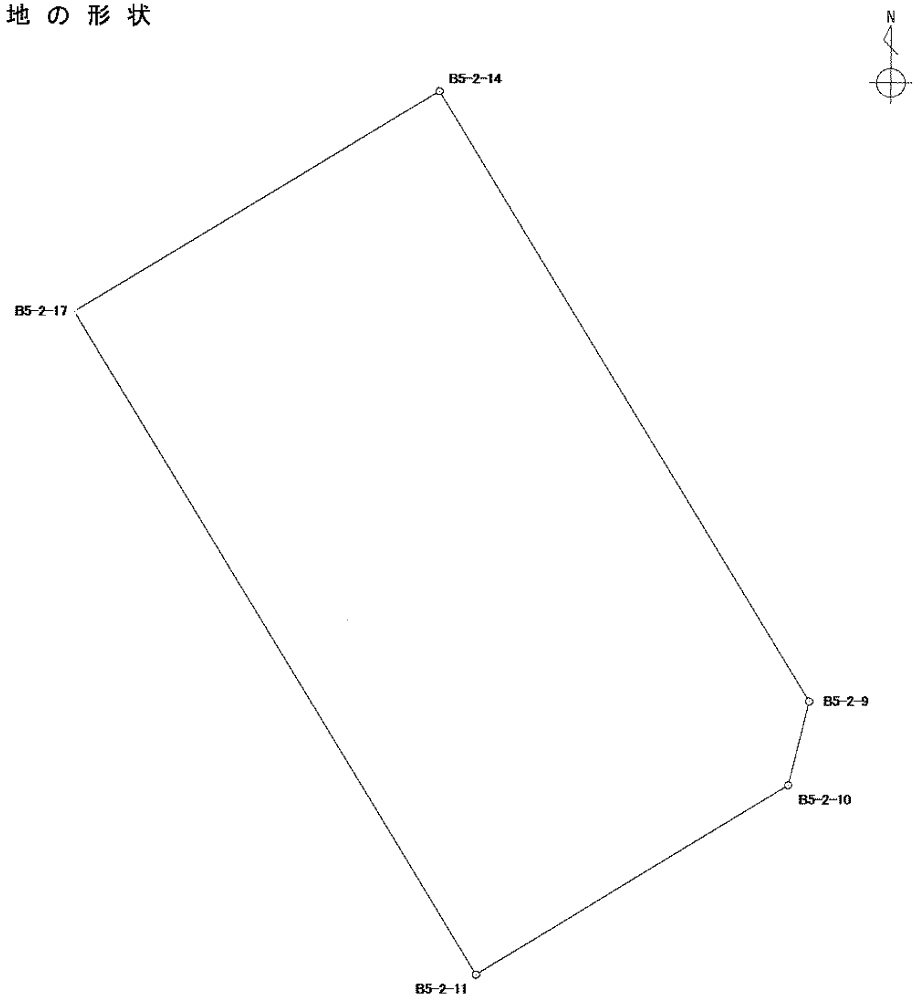

縮 尺 ： 任 意

面積算出公式

$$A = \frac{1}{2} \Sigma X_n \times (Y_{n+1} - Y_{n-1})$$

面　積	1077.0795820 ㎡
地　積	1077.07 ㎡

地　　目	宅 地
備　　考	

座標面積計算書

世界測地系
平成 18 年 8 月 1 日

地　　番	１８番地３
土地の所在	宇都宮市中今泉１丁目

境界点	X 座標	Y 座標	辺長	方向角	備考
B5-2-1	63333.861	6644.320	4.982	283° 42′46″	
B5-2-2	63335.042	6639.480	45.170	328° 45′22″	
B5-2-12	63373.661	6616.051	22.292	58° 45′47″	
B5-2-16	63385.221	6635.111	4.277	148° 47′34″	
B5-2-17	63381.563	6637.327	44.405	148° 45′54″	
B5-2-11	63343.595	6660.353	18.757	238° 44′14″	

土地の形状

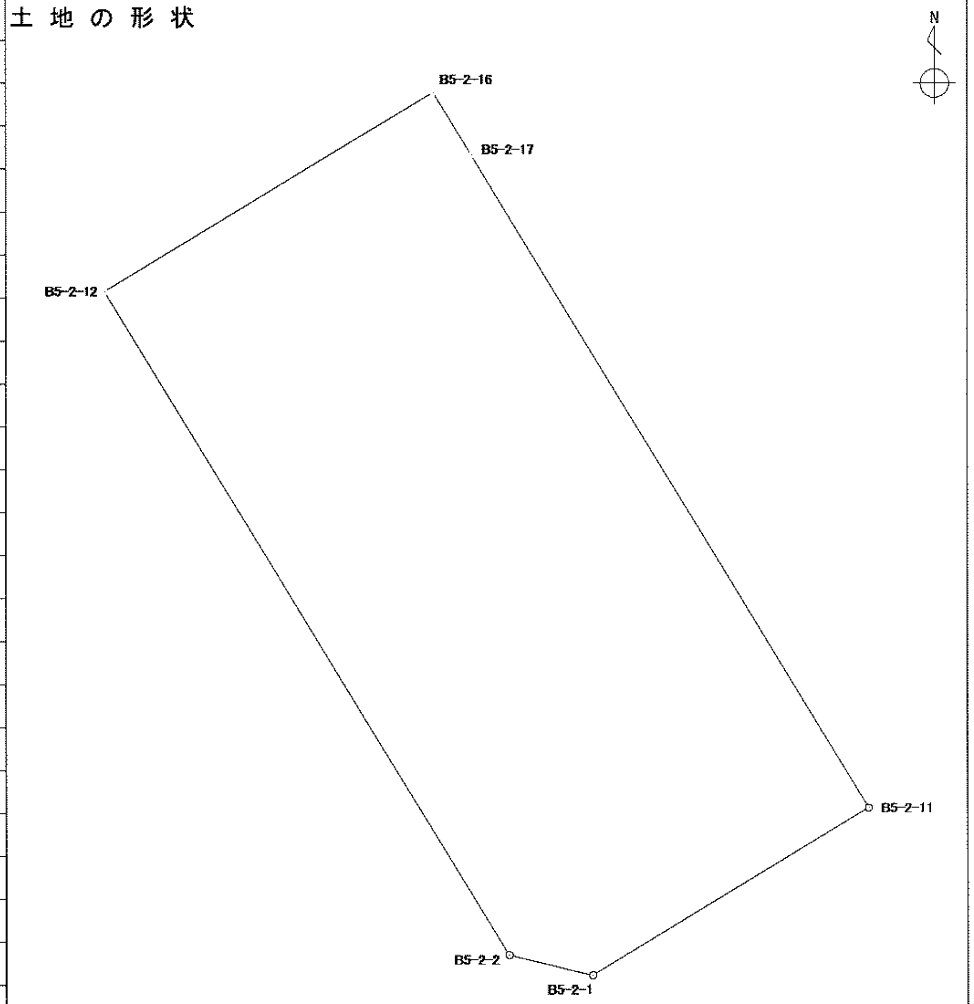

縮尺：任意

面積算出公式

$$A = \frac{1}{2} \Sigma X_n \times (Y_{n+1} - Y_{n-1})$$

面　積	1078.8136085 ㎡	地　目	宅地
地　積	1078.81 ㎡	備　考	

座標面積計算書

世界測地系
平成 18 年 8 月 1 日

地　　番	１８番地４
土地の所在	宇都宮市中今泉１丁目

境界点	X 座標	Y 座標	辺長	方向角	備考
B5-2-12	63373.661	6616.051	4.307	328° 45′12″	
B5-2-13	63377.343	6613.817	22.294	58° 45′48″	
B5-2-15	63388.904	6632.879	4.307	148° 46′59″	
B5-2-16	63385.221	6635.111	22.292	238° 45′47″	

土地の形状

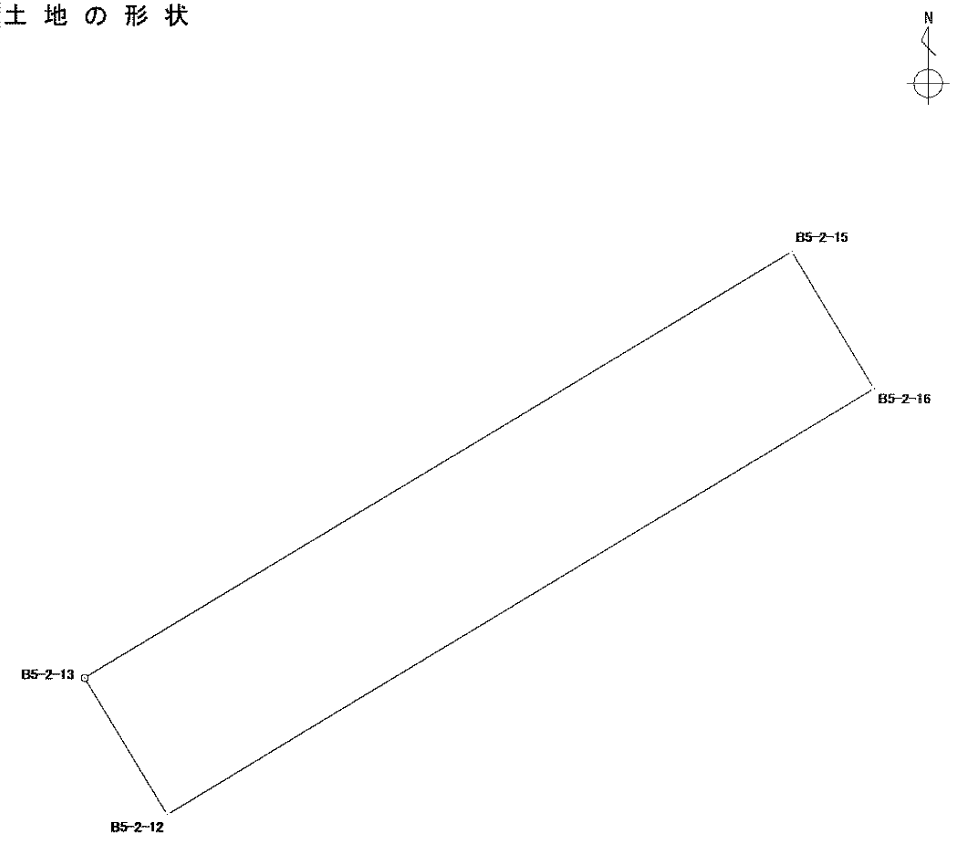

縮尺：任意

面積算出公式

$$A = \frac{1}{2} \Sigma X_n \times (Y_{n+1} - Y_{n-1})$$

面　積	96.0067290 ㎡	地　目	宅地
地　積	96.00 ㎡	備　考	

中今泉1丁目

19　番地

座標面積計算書

世界測地系
平成 18 年 8 月 1 日

地　　番	１９番地１
土地の所在	宇都宮市中今泉１丁目

境界点	X 座標	Y 座標	辺長	方向角	備考
B5-1-5	63519.678	6655.221	4.995	66° 24′41″	
B5-1-6	63521.677	6659.799	15.006	111° 22′26″	
B5-1-20	63516.208	6673.773	26.742	201° 22′24″	
B5-1-37	63491.305	6664.027	7.999	201° 22′18″	
B5-1-36	63483.856	6661.112	7.703	291° 20′44″	
B5-1-41	63486.660	6653.937	10.841	291° 21′03″	
B5-1-19	63490.607	6643.840	31.219	21° 22′47″	

土地の形状

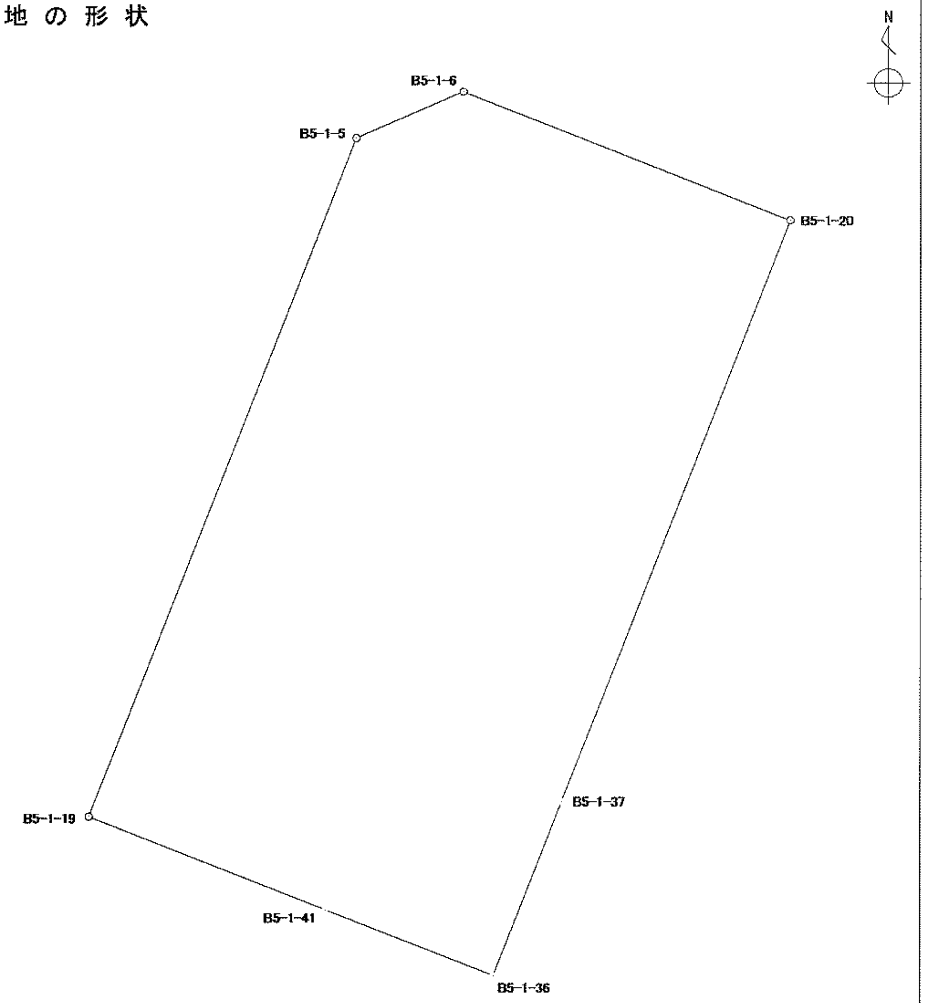

縮尺：任意

面積算出公式

$$A = \frac{1}{2} \Sigma X_n \times (Y_{n+1} - Y_{n-1})$$

面　積	638.0242765 ㎡	地　目	宅地
地　積	638.02 ㎡	備　考	

座標面積計算書

世界測地系
平成 18 年 8 月 1 日

地　　番	１９番地２
土地の所在	宇都宮市中今泉１丁目

境界点	X 座標	Y 座標	辺長	方向角	備考
B5-1-7	63510.744	6687.758	5.001	156° 30′02″	
B5-1-8	63506.158	6689.752	23.214	201° 22′04″	
B5-1-21	63484.540	6681.294	18.545	291° 23′41″	
B5-1-37	63491.305	6664.027	26.742	21° 22′24″	
B5-1-20	63516.208	6673.773	15.015	111° 20′27″	

土地の形状

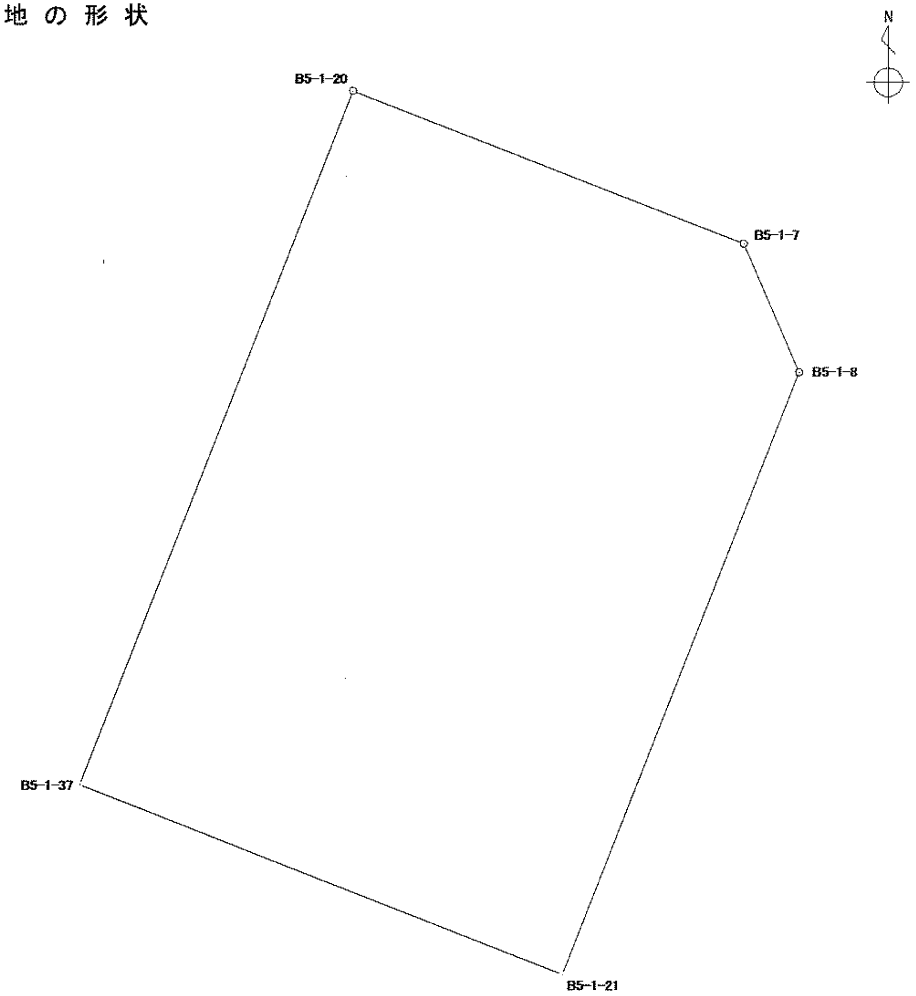

縮尺：任意

面積算出公式

$$A = \frac{1}{2} \Sigma X_n \times (Y_{n+1} - Y_{n-1})$$

面　積	489.8043535 ㎡	地　目	宅地
地　積	489.80 ㎡	備　考	

座 標 面 積 計 算 書

世界測地系
平成 18 年 8 月 1 日

地　　番	１９番地３
土地の所在	宇都宮市中今泉１丁目

境 界 点	X 座標	Y 座標	辺 長	方 向 角	備 考
B5-1-21	63484.540	6681.294	8.001	201° 22′00″	
B5-1-22	63477.089	6678.379	16.333	291° 23′53″	
B5-1-35	63483.048	6663.172	2.213	291° 25′00″	
B5-1-36	63483.856	6661.112	7.999	21° 22′18″	
B5-1-37	63491.305	6664.027	18.545	111° 23′41″	

土 地 の 形 状

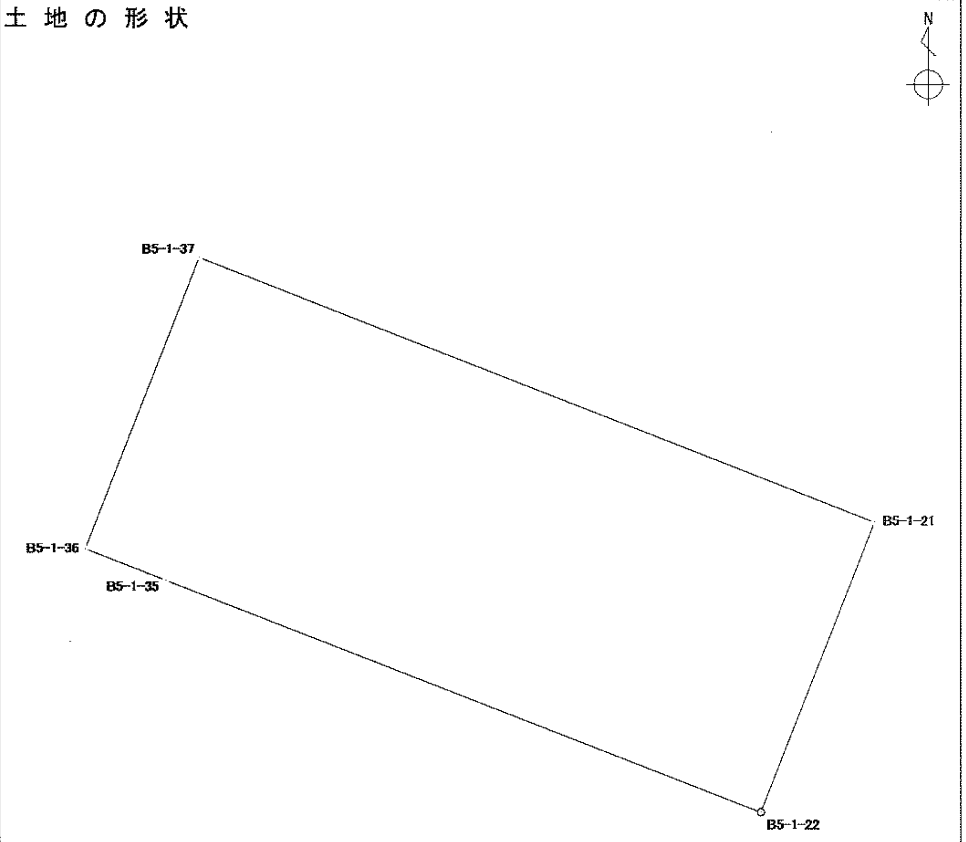

縮 尺 ： 任 意

面積算出公式

$$A = \frac{1}{2} \Sigma X_n \times (Y_{n+1} - Y_{n-1})$$

面　積	148.3678980 ㎡	地　　目	宅 地
地　積	148.36 ㎡	備　　考	

座標面積計算書

世界測地系
平成 18 年 8 月 1 日

地　　番	１９番地４
土地の所在	宇都宮市中今泉１丁目

境界点	X 座標	Y 座標	辺長	方向角	備考
B5-1-35	63483.048	6663.172	16.333	111° 23' 53"	
B5-1-22	63477.089	6678.379	8.742	201° 23' 15"	
B5-1-24	63468.949	6675.191	16.332	291° 23' 02"	
B5-1-33	63474.904	6659.983	8.746	21° 23' 03"	

土地の形状

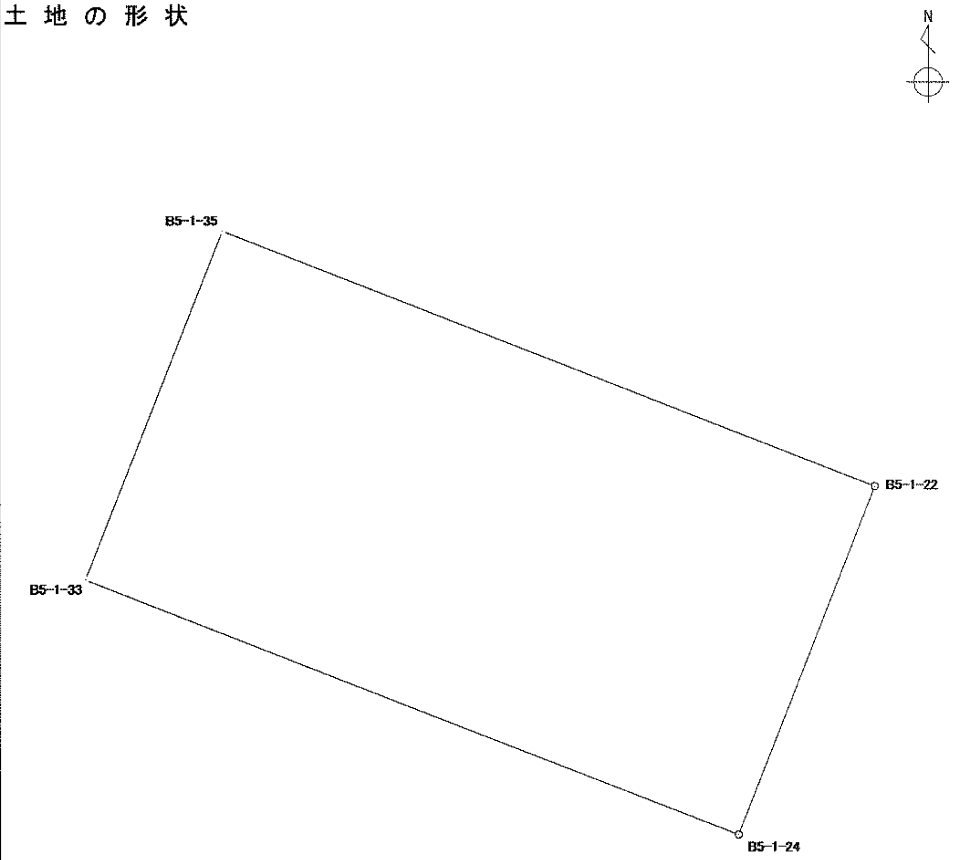

縮尺：任意

面積算出公式

$$A = \frac{1}{2} \Sigma X_n \times (Y_{n+1} - Y_{n-1})$$

面　積	142.8133595 ㎡	地　目	宅地
地　積	142.81 ㎡	備　考	

座標面積計算書

世界測地系
平成18年 8月 1日

地番	19番地5
土地の所在	宇都宮市中今泉1丁目

境界点	X座標	Y座標	辺長	方向角	備考
B5-1-33	63474.904	6659.983	16.332	111° 23′02″	
B5-1-24	63468.949	6675.191	11.363	201° 20′40″	
B5-1-26	63458.365	6671.055	16.338	291° 24′10″	
B5-1-31	63464.327	6655.844	4.536	21° 20′39″	
B5-1-49	63468.552	6657.495	6.822	21° 23′23″	

土地の形状

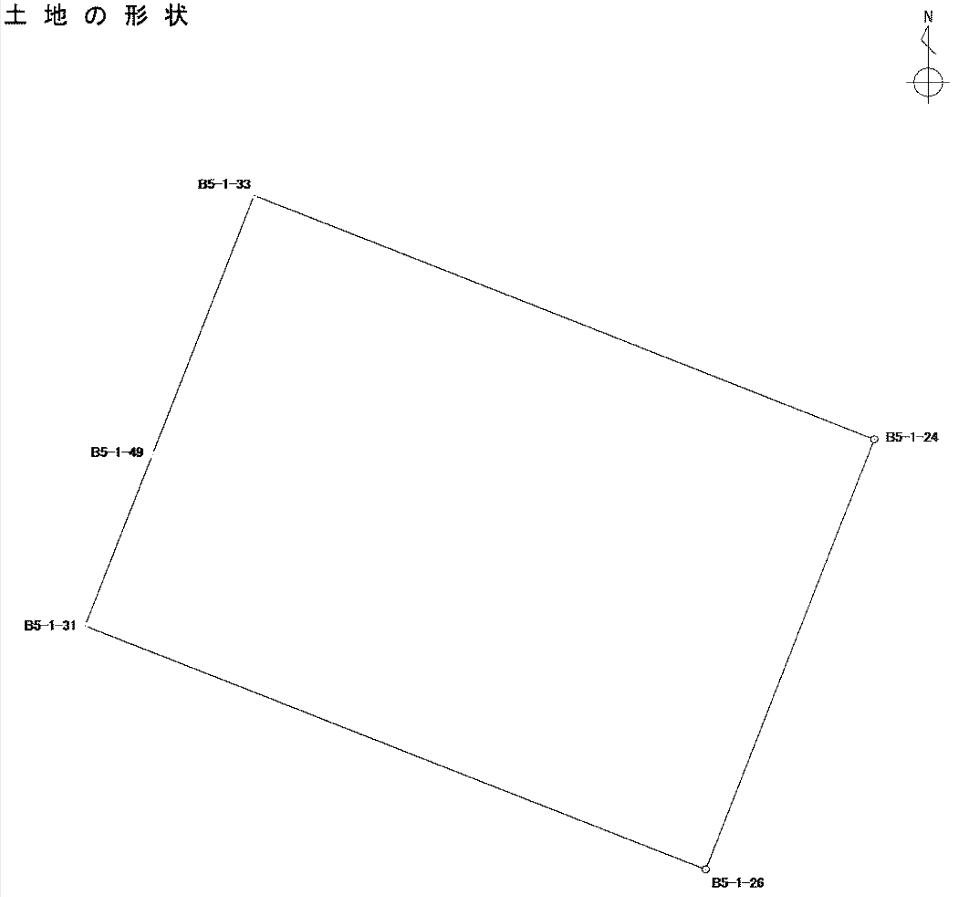

縮尺：任意

面積算出公式

$$A = \frac{1}{2} \Sigma X_n \times (Y_{n+1} - Y_{n-1})$$

面積	185.5897325 ㎡	地目	宅地
地積	185.58 ㎡	備考	

座標面積計算書

世界測地系
平成 18 年 8 月 1 日

地番	１９番地６
土地の所在	宇都宮市中今泉１丁目

境界点	X 座標	Y 座標	辺長	方向角	備考
B5-1-31	63464.327	6655.844	16.338	111° 24′10″	
B5-1-26	63458.365	6671.055	12.570	201° 22′41″	
B5-1-28	63446.660	6666.473	16.342	291° 24′32″	
B5-1-30	63452.625	6651.259	0.615	21° 21′06″	
B5-1-53	63453.198	6651.483	11.953	21° 23′53″	

土地の形状

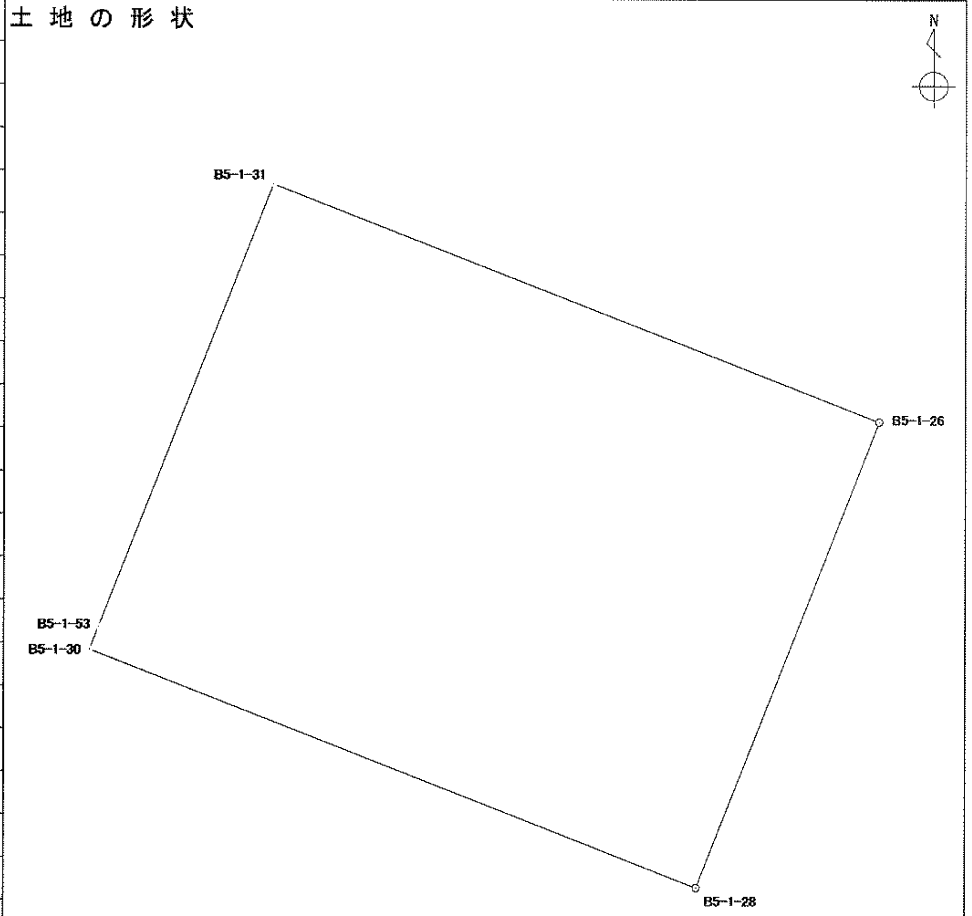

縮尺：任意

面積算出公式

$$A = \frac{1}{2} \Sigma X_n \times (Y_{n+1} - Y_{n-1})$$

面積	205.3761745 ㎡	地目	宅地
地積	205.37 ㎡	備考	

座 標 面 積 計 算 書

世界測地系
平成 18 年 8 月 1 日

地　　番	１９番地７
土地の所在	宇都宮市中今泉１丁目

境 界 点	X 座標	Y 座標	辺 長	方 向 角	備 考
B5-1-28	63446.660	6666.473	14.897	201° 27′05″	
B5-1-9	63432.795	6661.025	16.318	291° 22′39″	
B5-1-29	63438.743	6645.830	14.906	21° 21′34″	
B5-1-30	63452.625	6651.259	16.342	111° 24′32″	

土 地 の 形 状

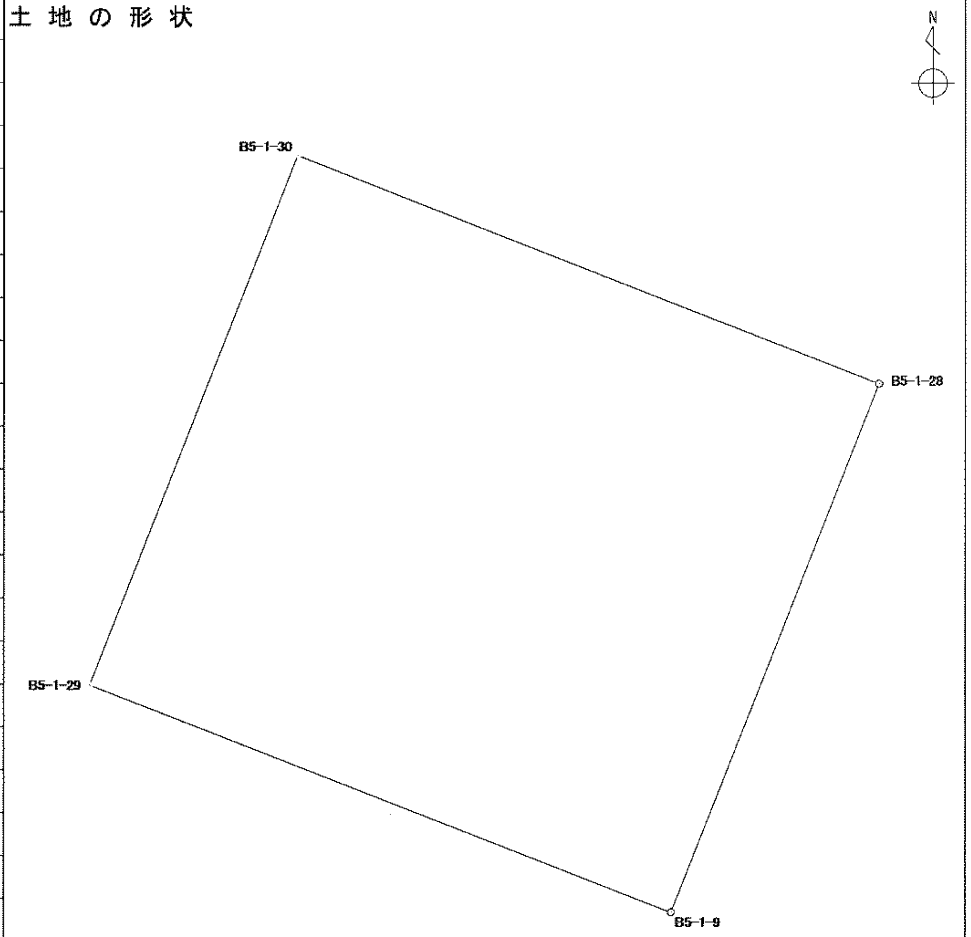

縮 尺 ： 任 意

面積算出公式

$$A = \frac{1}{2} \Sigma X_n \times (Y_{n+1} - Y_{n-1})$$

面　積	243.3340560 ㎡	地　　目	宅 地
地　積	243.33 ㎡	備　　考	

座標面積計算書

世界測地系
平成 18 年 8 月 1 日

地　　番	１９番地８
土地の所在	宇都宮市中今泉１丁目

境界点	X 座標	Y 座標	辺長	方向角	備考
B5-1-9	63432.795	6661.025	17.332	201° 23′49″	
B5-1-10	63416.658	6654.702	22.980	291° 15′48″	
B5-1-17	63424.992	6633.286	2.742	21° 26′12″	
B5-1-16	63427.544	6634.288	14.635	21° 24′45″	
B5-1-15	63441.169	6639.631	6.657	111° 22′23″	
B5-1-29	63438.743	6645.830	16.318	111° 22′39″	

土地の形状

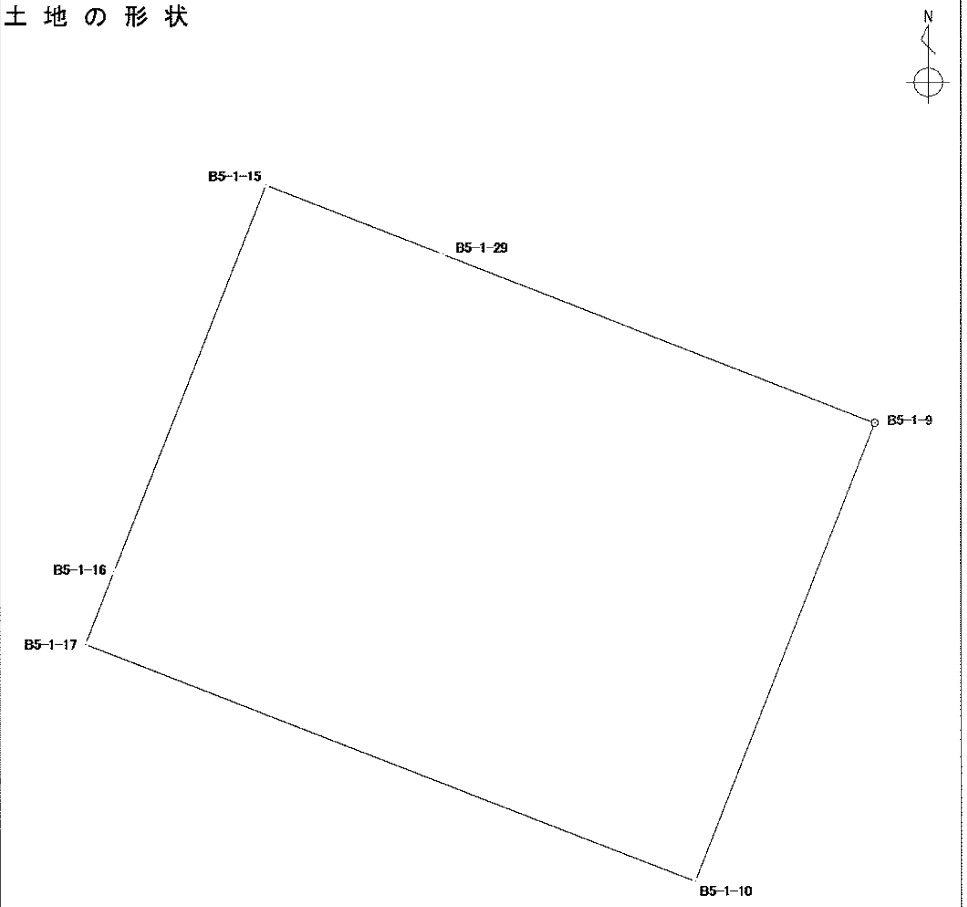

縮尺：任意

面積算出公式

$$A = \frac{1}{2} \Sigma X_n \times (Y_{n+1} - Y_{n-1})$$

面　積	398.7506550 ㎡	地　　目	宅地
地　積	398.75 ㎡	備　　考	

座標面積計算書

世界測地系
平成 18 年 8 月 1 日

地　　番	１９番地９
土地の所在	宇都宮市中今泉１丁目

境界点	X 座標	Y 座標	辺長	方向角	備考
B5-1-1	63413.934	6653.635	4.969	246° 19′06″	
B5-1-2	63411.938	6649.084	19.474	291° 22′55″	
B5-1-12	63419.038	6630.950	6.396	21° 25′20″	
B5-1-17	63424.992	6633.286	22.980	111° 15′48″	
B5-1-10	63416.658	6654.702	2.926	201° 23′26″	

土地の形状

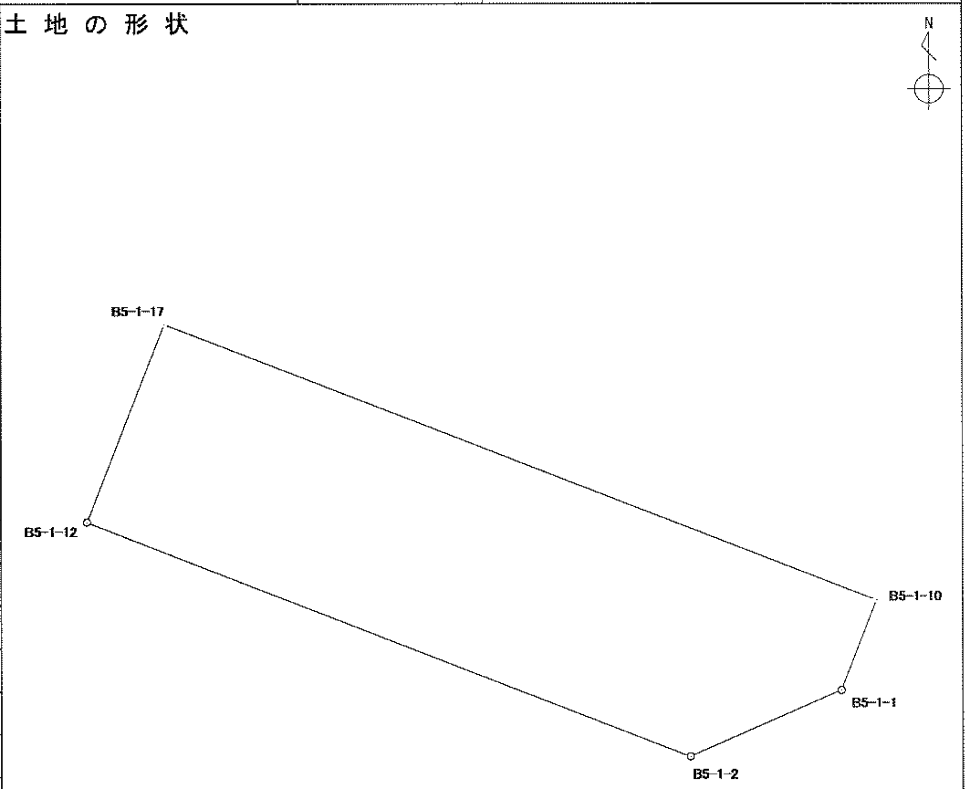

縮尺：任意

面積算出公式

$$A = \frac{1}{2} \Sigma X_n \times (Y_{n+1} - Y_{n-1})$$

面　積	141.3632800 ㎡	地　　目	宅地
地　積	141.36 ㎡	備　　考	

座標面積計算書

世界測地系
平成 18 年 8 月 1 日

地　　番	１９番地１０
土地の所在	宇都宮市中今泉１丁目

境界点	X 座標	Y 座標	辺長	方向角	備考
B5-1-3	63422.883	6621.131	4.988	336° 29′54″	
B5-1-4	63427.457	6619.142	5.588	21° 22′50″	
B5-1-13	63432.660	6621.179	14.072	111° 19′08″	
B5-1-16	63427.544	6634.288	2.742	201° 26′12″	
B5-1-17	63424.992	6633.286	6.396	201° 25′20″	
B5-1-12	63419.038	6630.950	10.545	291° 23′05″	

土地の形状

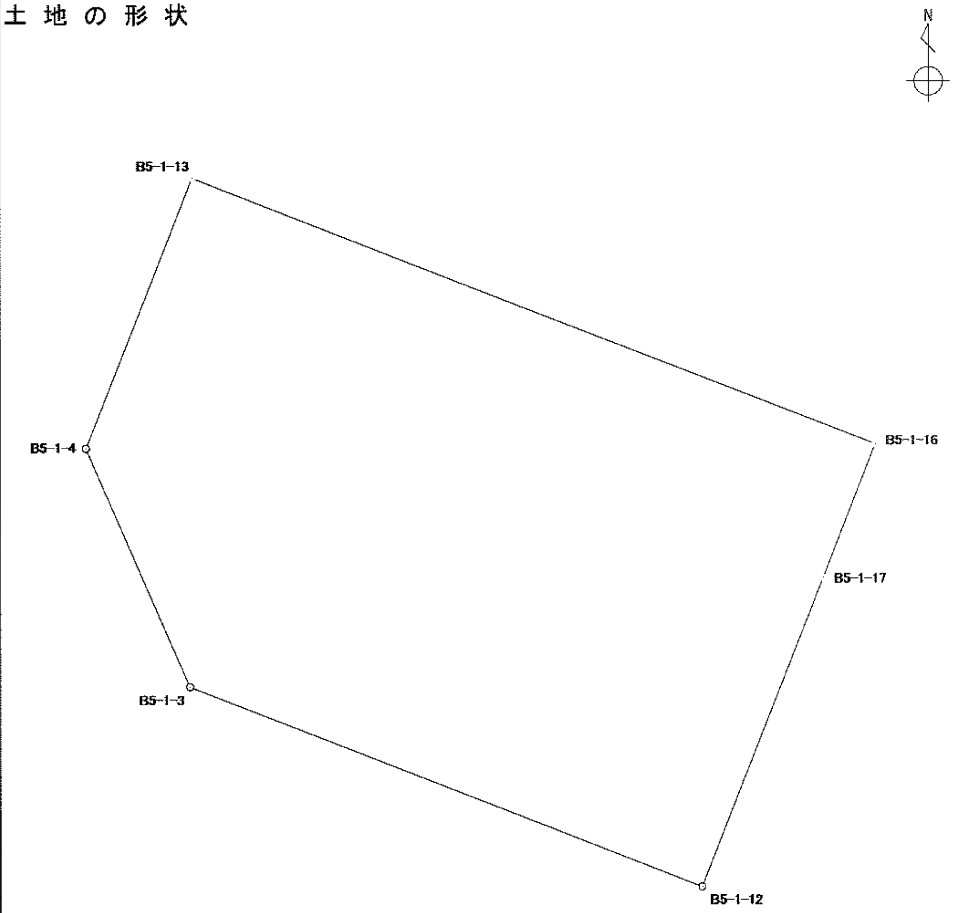

縮尺：任意

面積算出公式

$$A = \frac{1}{2} \Sigma X_n \times (Y_{n+1} - Y_{n-1})$$

面　積	122.2144270 ㎡	地　目	宅地
地　積	122.21 ㎡	備　考	

座標面積計算書

世界測地系
平成 18 年 8 月 1 日

地番	１９番地１１
土地の所在	宇都宮市中今泉１丁目

境界点	X 座標	Y 座標	辺長	方向角	備考
B5-1-13	63432.660	6621.179	14.650	21° 22′38″	
B5-1-14	63446.302	6626.519	14.081	111° 22′44″	
B5-1-15	63441.169	6639.631	14.635	201° 24′45″	
B5-1-16	63427.544	6634.288	14.072	291° 19′08″	

土地の形状

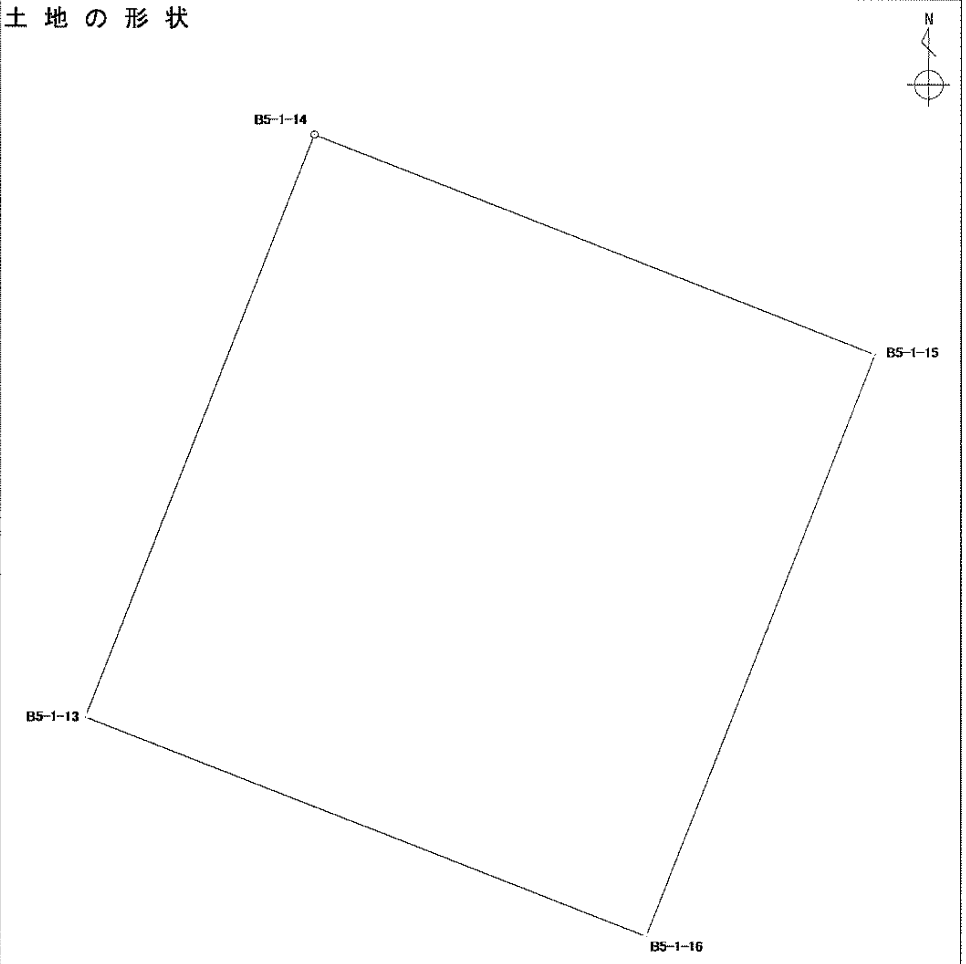

縮尺：任意

面積算出公式

$$A = \frac{1}{2} \Sigma X_n \times (Y_{n+1} - Y_{n-1})$$

面積	206.1145185 ㎡	地目	宅地
地積	206.11 ㎡	備考	

座 標 面 積 計 算 書

世界測地系
平成 18 年 8 月 1 日

地　　番	１９番地１２
土地の所在	宇都宮市中今泉１丁目

境 界 点	X 座標	Y 座標	辺 長	方 向 角	備 考
B5-1-14	63446.302	6626.519	2.996	21° 19′58″	
B5-1-54	63449.093	6627.609	10.832	111° 23′13″	
B5-1-59	63445.143	6637.695	12.511	21° 21′36″	
B5-1-58	63456.795	6642.252	0.801	111° 05′02″	
B5-1-57	63456.507	6642.999	9.106	111° 18′26″	
B5-1-53	63453.198	6651.483	0.615	201° 21′06″	
B5-1-30	63452.625	6651.259	14.906	201° 21′34″	
B5-1-29	63438.743	6645.830	6.657	291° 22′23″	
B5-1-15	63441.169	6639.631	14.081	291° 22′44″	

土 地 の 形 状

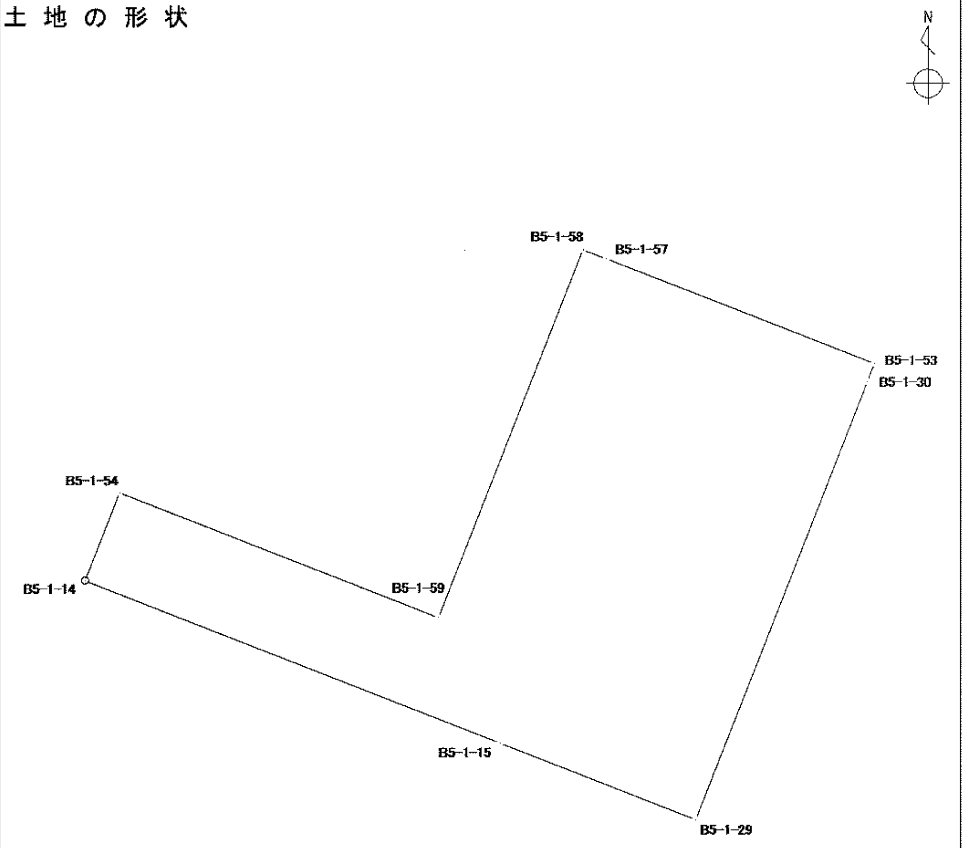

縮 尺 ： 任 意

面積算出公式

$$A = \frac{1}{2} \Sigma X_n \times (Y_{n+1} - Y_{n-1})$$

面　積	186.1573310 ㎡	地　　目	宅 地
地　積	186.15 ㎡	備　　考	

座 標 面 積 計 算 書

世界測地系
平成 18 年 8 月 1 日

地　　番	１９番地１３
土地の所在	宇都宮市中今泉１丁目

境 界 点	X 座標	Y 座標	辺 長	方 向 角	備 考
B5-1-52	63460.746	6632.162	10.836	111° 23′03″	
B5-1-58	63456.795	6642.252	12.511	201° 21′36″	
B5-1-59	63445.143	6637.695	10.832	291° 23′13″	
B5-1-54	63449.093	6627.609	12.511	21° 20′29″	

土 地 の 形 状

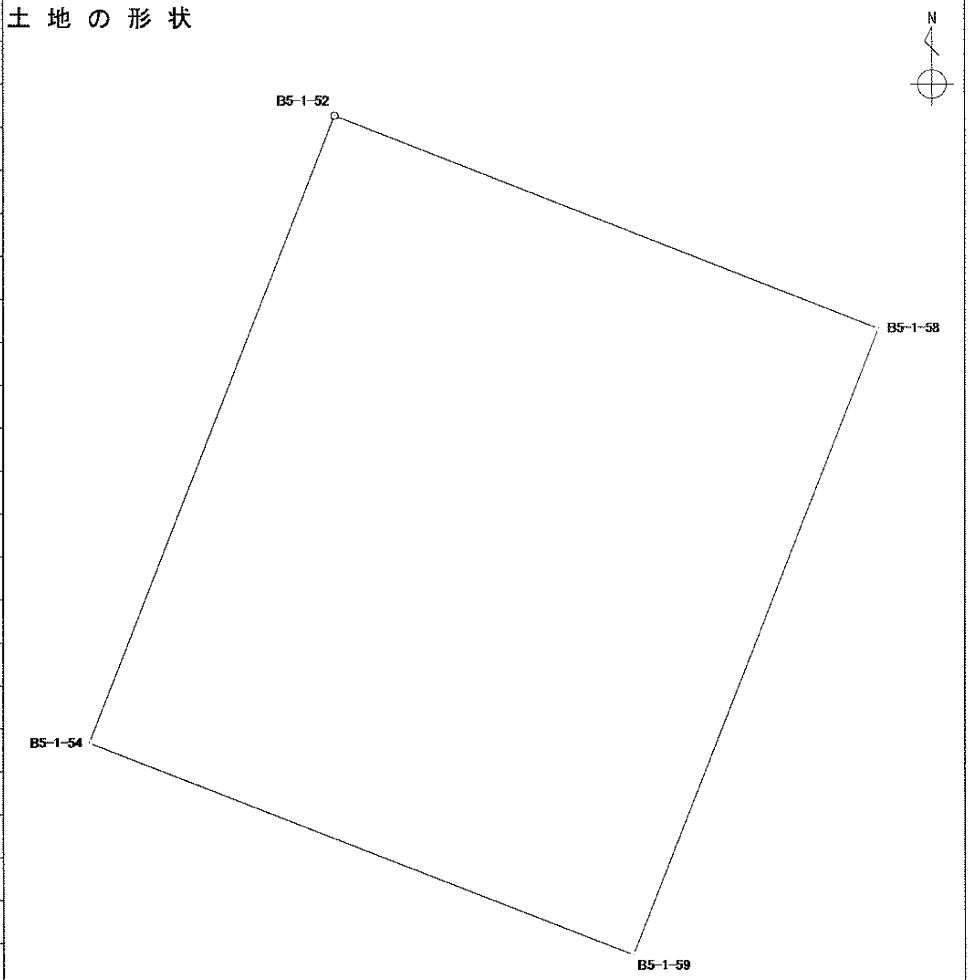

縮 尺 ： 任 意

面積算出公式

$$A = \frac{1}{2} \Sigma X_n \times (Y_{n+1} - Y_{n-1})$$

面　積	135.5449475 ㎡	地　　目	宅 地
地　積	135.54 ㎡	備　　考	

座標面積計算書

世界測地系
平成 18 年 8 月 1 日

地　　番	１９番地１４
土地の所在	宇都宮市中今泉１丁目

境界点	X 座標	Y 座標	辺長	方向角	備考
B5-1-50	63473.314	6637.078	11.638	111° 17′12″	
B5-1-56	63469.089	6647.922	13.511	201° 22′09″	
B5-1-57	63456.507	6642.999	0.801	291° 05′02″	
B5-1-58	63456.795	6642.252	10.836	291° 23′03″	
B5-1-52	63460.746	6632.162	13.495	21° 21′47″	

土地の形状

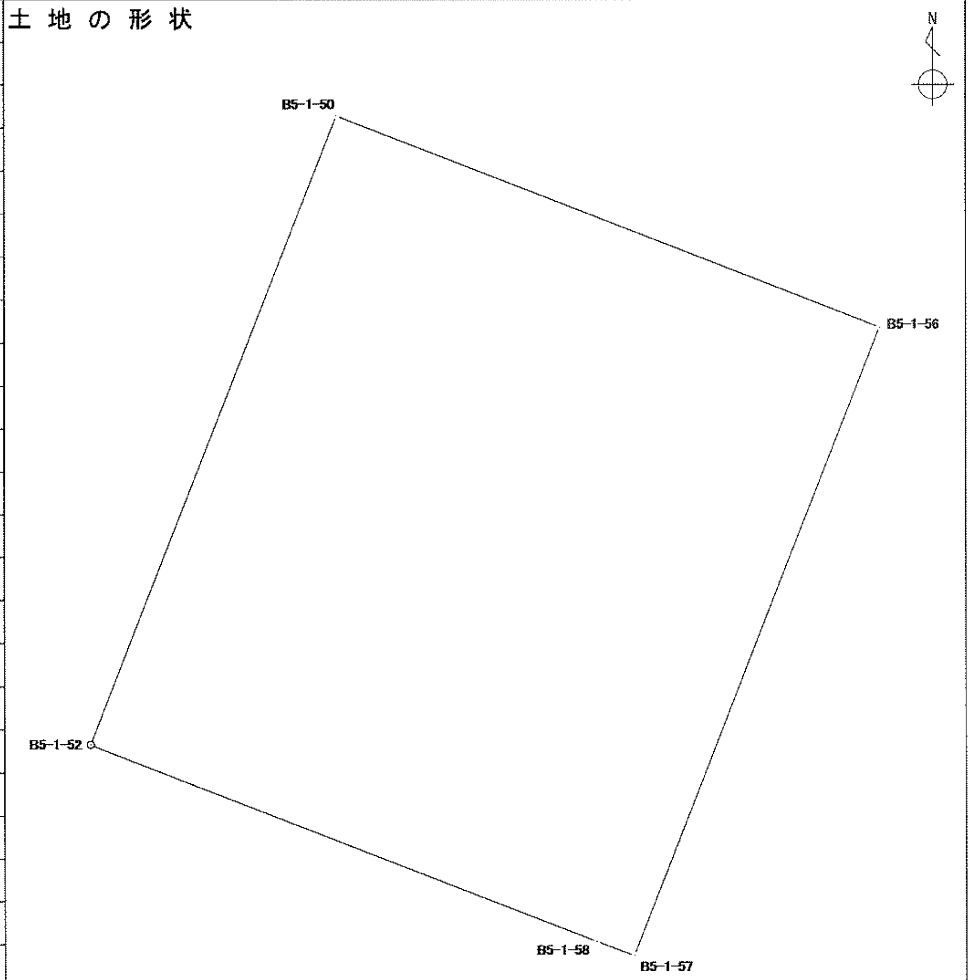

縮尺：任意

面積算出公式

$$A = \frac{1}{2} \Sigma X_n \times (Y_{n+1} - Y_{n-1})$$

面　積	157.1613500 ㎡	地　　目	宅地
地　積	157.16 ㎡	備　　考	

座標面積計算書

世界測地系
平成 18 年 8 月 1 日

地　　番	１９番地１５
土地の所在	宇都宮市中今泉１丁目

境界点	X 座標	Y 座標	辺長	方向角	備考
B5-1-48	63476.107	6638.170	20.749	111° 21′10″	
B5-1-49	63468.552	6657.495	4.536	201° 20′39″	
B5-1-31	63464.327	6655.844	11.953	201° 23′53″	
B5-1-53	63453.198	6651.483	9.106	291° 18′26″	
B5-1-57	63456.507	6642.999	13.511	21° 22′09″	
B5-1-56	63469.089	6647.922	11.638	291° 17′12″	
B5-1-50	63473.314	6637.078	2.999	21° 21′16″	

土地の形状

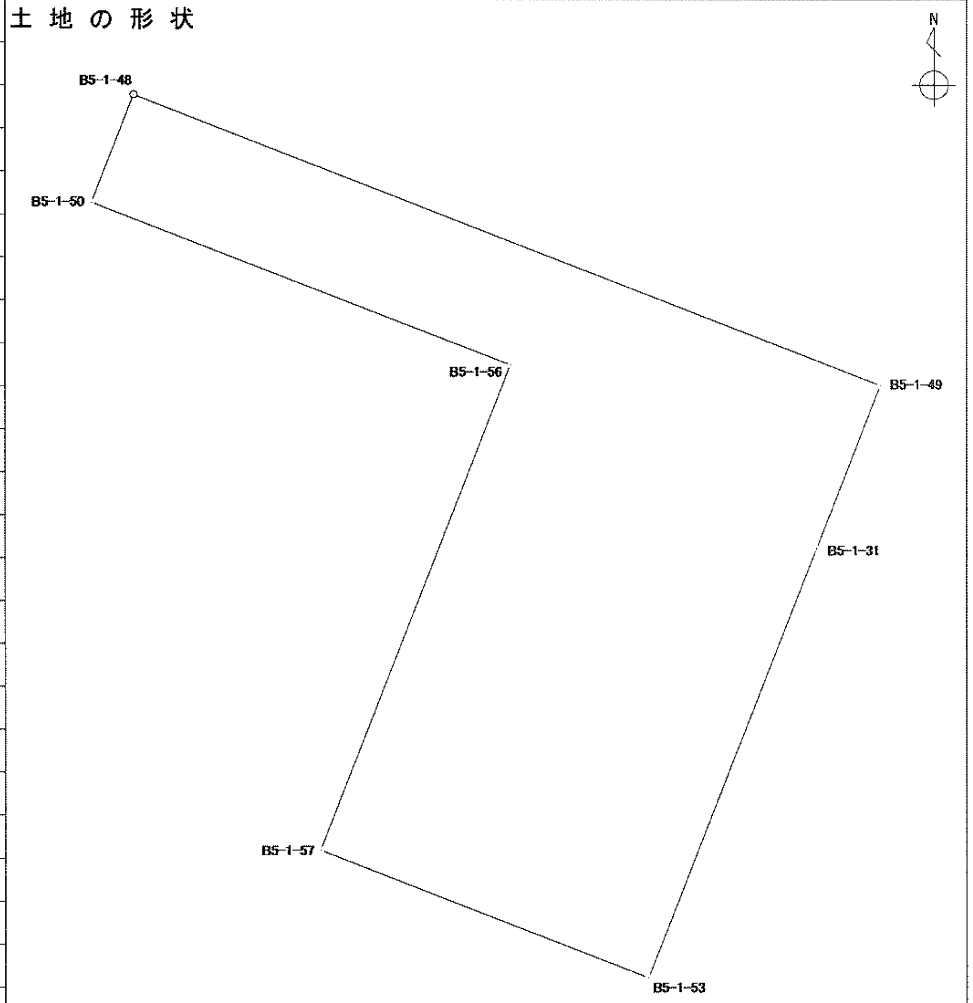

縮尺：任意

面積算出公式

$$A = \frac{1}{2} \Sigma X_n \times (Y_{n+1} - Y_{n-1})$$

面　積	185.0734545 ㎡	地　　目	宅地
地　積	185.07 ㎡	備　　考	

座標面積計算書

世界測地系
平成 18 年 8 月 1 日

地　　番	１９番地１６
土地の所在	宇都宮市中今泉１丁目

境界点	X 座標	Y 座標	辺長	方向角	備考
B5-1-41	63486.660	6653.937	7.703	111° 20′44″	
B5-1-36	63483.856	6661.112	2.213	111° 25′00″	
B5-1-35	63483.048	6663.172	8.746	201° 23′03″	
B5-1-33	63474.904	6659.983	6.822	201° 23′23″	
B5-1-49	63468.552	6657.495	20.749	291° 21′10″	
B5-1-48	63476.107	6638.170	3.000	21° 21′55″	
B5-1-46	63478.901	6639.263	10.836	111° 21′38″	
B5-1-47	63474.954	6649.355	0.573	21° 24′40″	
B5-1-45	63475.487	6649.564	5.977	21° 22′46″	
B5-1-43	63481.053	6651.743	6.021	21° 22′13″	

土地の形状

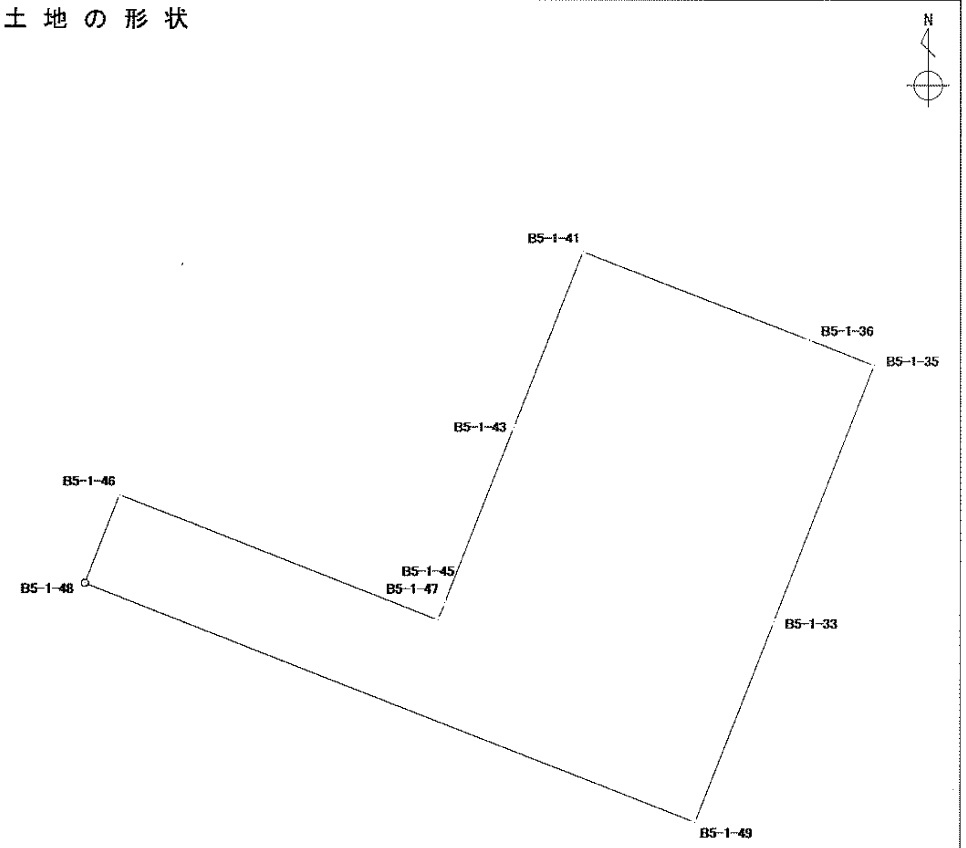

縮尺：任意

面積算出公式

$$A = \frac{1}{2} \Sigma X_n \times (Y_{n+1} - Y_{n-1})$$

面　積	186.8727320 ㎡	地　目	宅地
地　積	186.87 ㎡	備　考	

座標面積計算書

世界測地系
平成 18 年 8 月 1 日

地番	１９番地１７
土地の所在	宇都宮市中今泉１丁目

境界点	X 座標	Y 座標	辺長	方向角	備考
B5-1-44	63479.434	6639.471	10.837	111° 21′31″	
B5-1-45	63475.487	6649.564	0.573	201° 24′40″	
B5-1-47	63474.954	6649.355	10.836	291° 21′38″	
B5-1-46	63478.901	6639.263	0.572	21° 19′04″	

土地の形状

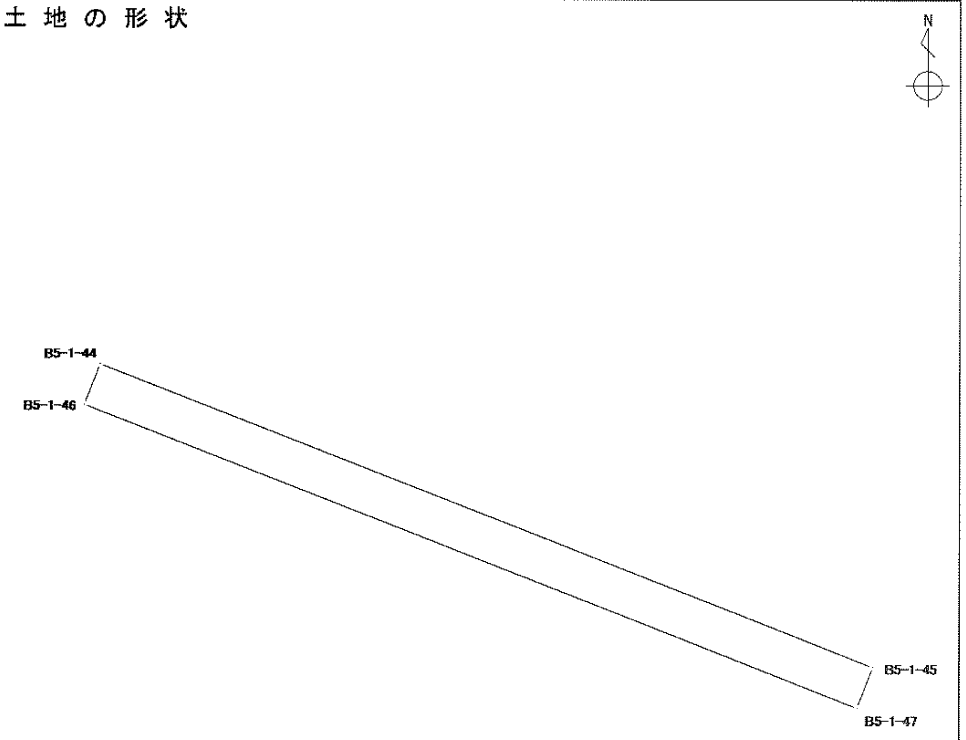

縮尺：任意

面積算出公式

$$A = \frac{1}{2} \Sigma X_n \times (Y_{n+1} - Y_{n-1})$$

面積	6.2022520 ㎡	地目	宅地
地積	6.20 ㎡	備考	

座標面積計算書

世界測地系
平成 18 年 8 月 1 日

地　　番	１９番地１８
土地の所在	宇都宮市中今泉１丁目

境界点	X 座標	Y 座標	辺長	方向角	備考
B5-1-42	63485.002	6641.648	10.840	111° 21′53″	
B5-1-43	63481.053	6651.743	5.977	201° 22′46″	
B5-1-45	63475.487	6649.564	10.837	291° 21′31″	
B5-1-44	63479.434	6639.471	5.978	21° 21′17″	

土地の形状

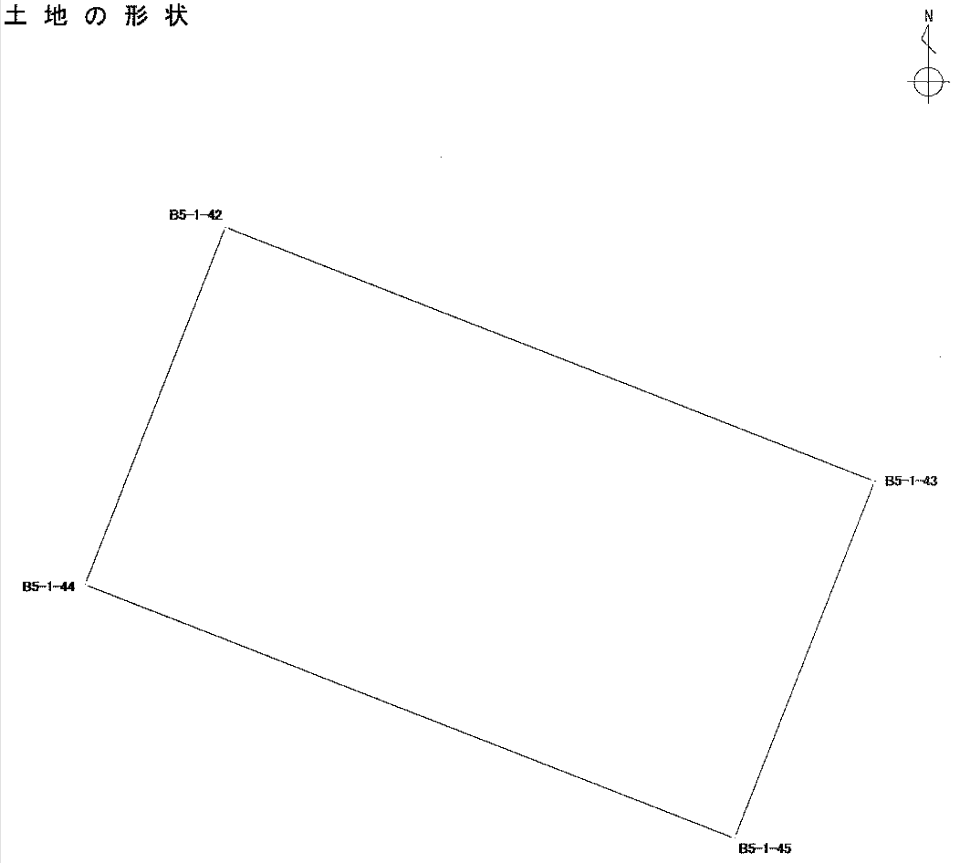

縮尺：任意

面積算出公式

$$A = \frac{1}{2} \Sigma X_n \times (Y_{n+1} - Y_{n-1})$$

面　積	64.7920420	㎡	地　　目	宅地
地　積	64.79	㎡	備　　考	

座標面積計算書

世界測地系
平成 18 年 8 月 1 日

地　　番	１９番地１９
土地の所在	宇都宮市中今泉１丁目

境界点	X 座標	Y 座標	辺長	方向角	備考
B5-1-19	63490.607	6643.840	10.841	111° 21′03″	
B5-1-41	63486.660	6653.937	6.021	201° 22′13″	
B5-1-43	63481.053	6651.743	10.840	291° 21′53″	
B5-1-42	63485.002	6641.648	6.018	21° 21′34″	

土地の形状

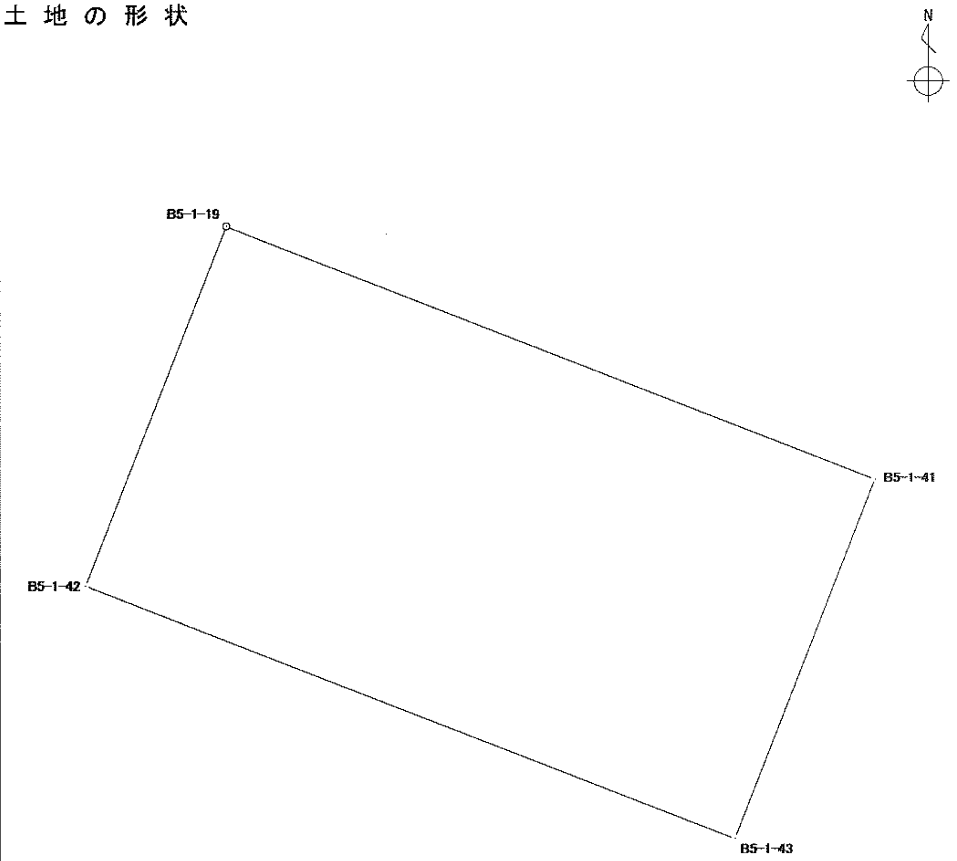

縮尺：任意

面積算出公式

$$A = \frac{1}{2} \Sigma X_n \times (Y_{n+1} - Y_{n-1})$$

面　積	65.2561400 ㎡	地　　目	宅地
地　積	65.25 ㎡	備　　考	

中今泉1丁目

20　番地

座標面積計算書

世界測地系
平成 18 年 8 月 1 日

地番	２０番地１
土地の所在	宇都宮市中今泉１丁目

境界点	X 座標	Y 座標	辺長	方向角	備考
B4-5	63503.984	6695.336	4.995	66° 23′46″	
B4-6	63505.984	6699.913	26.241	111° 22′47″	
B4-7	63496.418	6724.348	5.002	156° 19′50″	
B4-8	63491.837	6726.356	19.743	201° 22′46″	
B4-15	63473.453	6719.159	33.310	291° 22′01″	
B4-14	63485.589	6688.139	19.753	21° 22′04″	

土地の形状

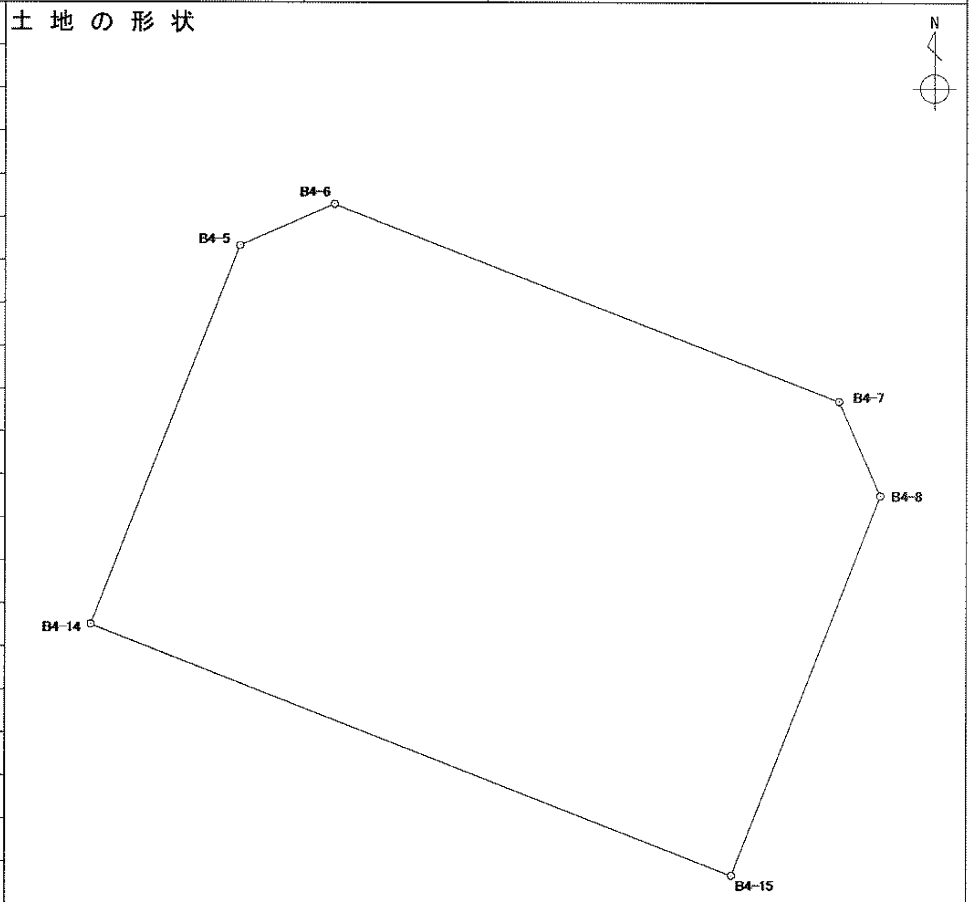

縮尺：任意

面積算出公式

$$A = \frac{1}{2} \Sigma X_n \times (Y_{n+1} - Y_{n-1})$$

面積	763.0071785 ㎡
地積	763.00 ㎡

地目	宅地
備考	

座標面積計算書

世界測地系
平成 18 年 8 月 1 日

地　　番	２０番地２
土地の所在	宇都宮市中今泉１丁目

境界点	X 座標	Y 座標	辺長	方向角	備考
B4-14	63485.589	6688.139	33.310	111° 22′01″	
B4-15	63473.453	6719.159	20.921	201° 23′13″	
B4-16	63453.973	6711.530	14.090	291° 22′56″	
B4-34	63459.110	6698.410	19.222	291° 21′33″	
B4-13	63466.111	6680.508	20.919	21° 23′38″	

土地の形状

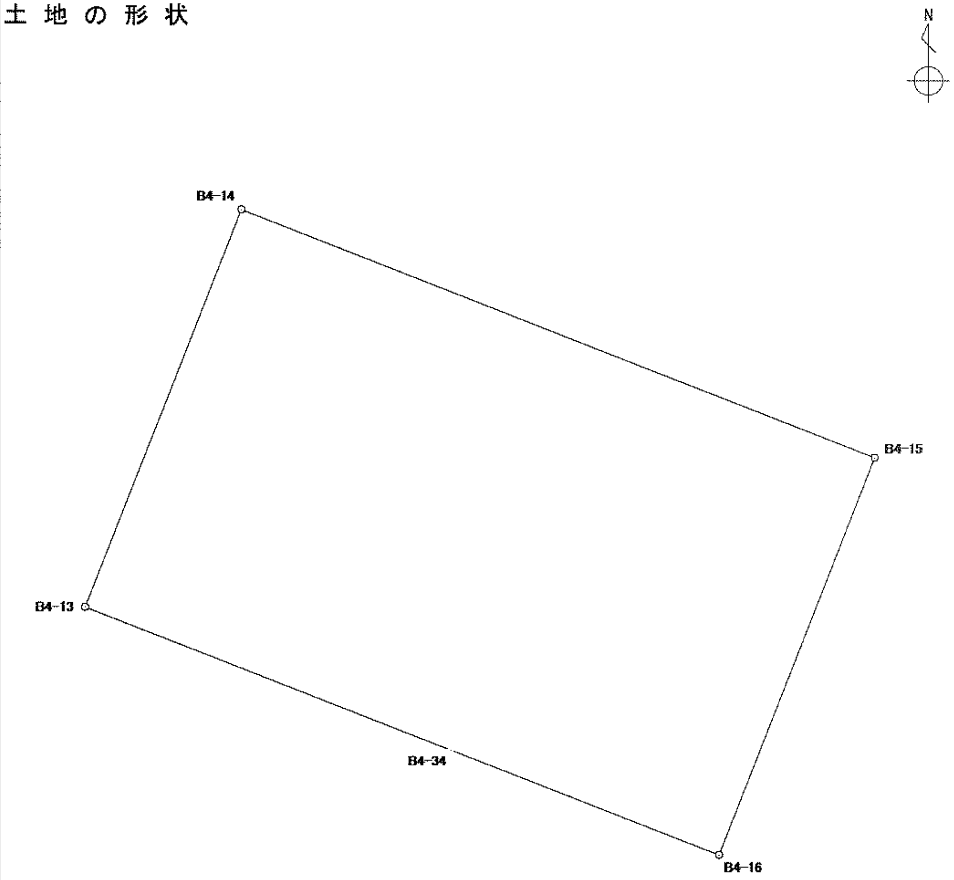

縮尺：任意

面積算出公式

$$A = \frac{1}{2} \Sigma X_n \times (Y_{n+1} - Y_{n-1})$$

面　積	696.8086420 ㎡	地　　目	畑
地　積	696.80 ㎡	備　　考	

座標面積計算書

世界測地系
平成 18 年 8 月 1 日

地　　番	２０番地３
土地の所在	宇都宮市中今泉１丁目

境界点	X 座標	Y 座標	辺長	方向角	備考
B4-16	63453.973	6711.530	2.301	201° 21′27″	
B4-43	63451.830	6710.692	14.092	291° 22′59″	
B4-44	63456.968	6697.570	2.301	21° 24′47″	
B4-34	63459.110	6698.410	14.090	111° 22′56″	

土地の形状

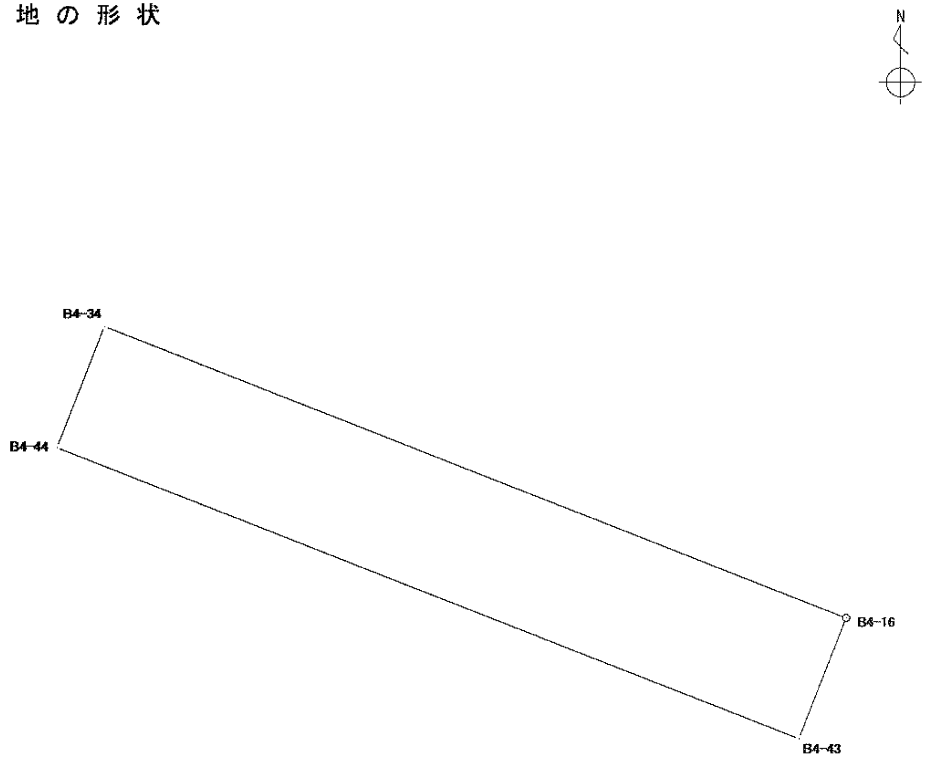

縮尺：任意

面積算出公式

$$A = \frac{1}{2} \Sigma X_n \times (Y_{n+1} - Y_{n-1})$$

面　積	32.4221050 ㎡	地　　目	宅地
地　積	32.42 ㎡	備　　考	

座標面積計算書

世界測地系
平成 18 年 8 月 1 日

地　　番	２０番地４
土地の所在	宇都宮市中今泉１丁目

境界点	X 座標	Y 座標	辺長	方向角	備考
B4-18	63444.511	6707.827	14.095	291° 24′35″	
B4-32	63449.656	6694.705	7.853	21° 23′47″	
B4-44	63456.968	6697.570	14.092	111° 22′59″	
B4-43	63451.830	6710.692	7.860	201° 22′40″	

土地の形状

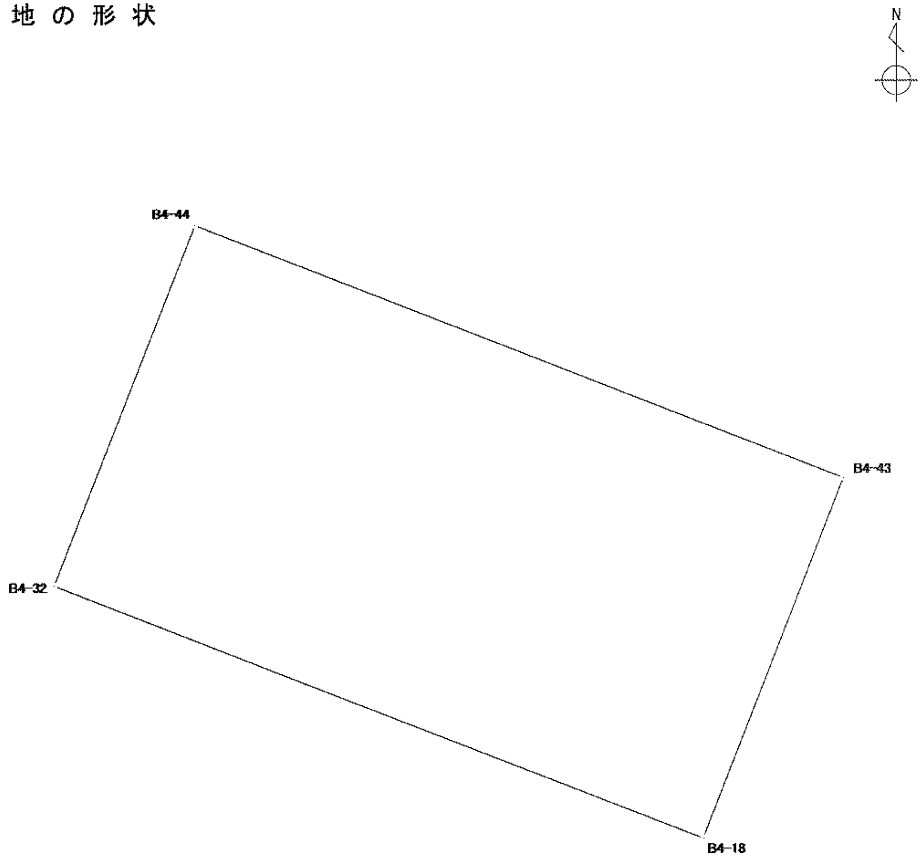

縮尺：任意

面積算出公式

$$A = \frac{1}{2} \Sigma X_n \times (Y_{n+1} - Y_{n-1})$$

面　積	110.7243885 ㎡	地　　目	宅地
地　積	110.72 ㎡	備　　考	

座標面積計算書

世界測地系
平成 18 年 8 月 1 日

地　　番	２０番地５
土地の所在	宇都宮市中今泉１丁目

境界点	X 座標	Y 座標	辺長	方向角	備考
B4-18	63444.511	6707.827	6.298	201° 21′44″	
B4-20	63438.646	6705.533	14.098	291° 24′13″	
B4-30	63443.791	6692.407	6.299	21° 23′46″	
B4-32	63449.656	6694.705	14.095	111° 24′35″	

土地の形状

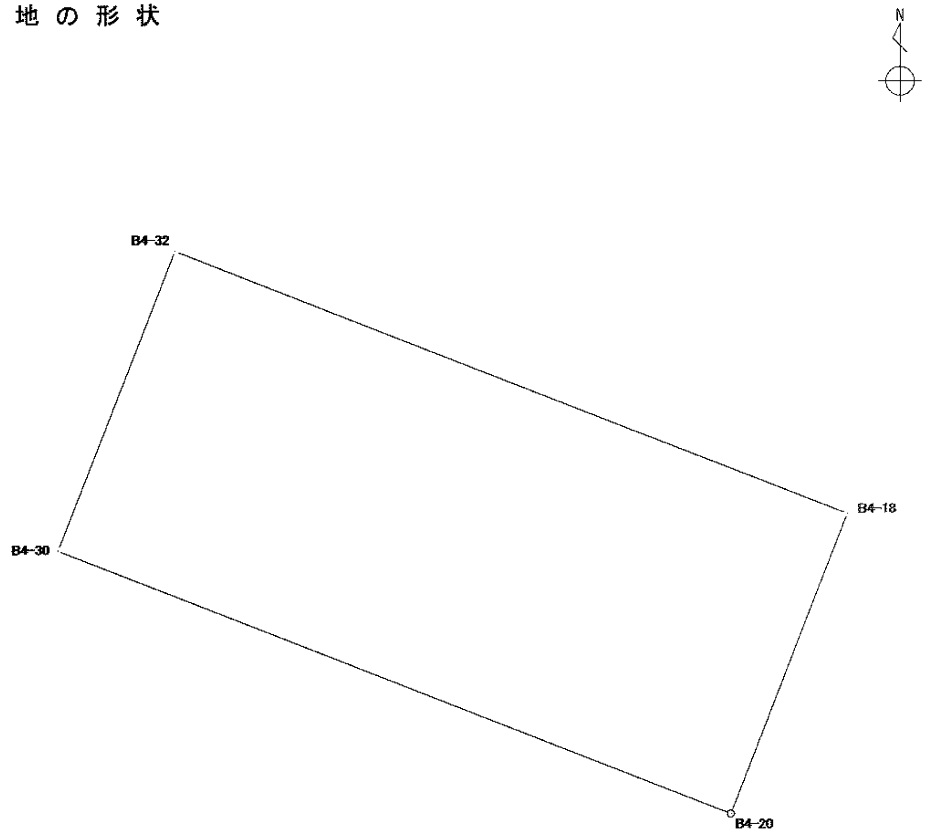

縮尺：任意

面積算出公式

$$A = \frac{1}{2} \Sigma X_n \times (Y_{n+1} - Y_{n-1})$$

面　積	88.7851800 ㎡	地　　目	宅地
地　積	88.78 ㎡	備　　考	

座標面積計算書

世界測地系
平成 18 年 8 月 1 日

地　　番	２０番地６
土地の所在	宇都宮市中今泉１丁目

境界点	X 座標	Y 座標	辺長	方向角	備考
B4-38	63445.658	6687.643	5.117	111° 24′00″	
B4-30	63443.791	6692.407	14.098	111° 24′13″	
B4-20	63438.646	6705.533	17.759	201° 23′13″	
B4-9	63422.110	6699.057	3.996	220° 01′33″	
B4-10	63419.050	6696.487	7.866	238° 48′28″	
B4-21	63414.976	6689.758	7.790	328° 36′27″	
B4-29	63421.626	6685.700	6.935	291° 23′47″	
B4-42	63424.156	6679.243	11.805	21° 18′56″	
B4-40	63435.153	6683.534	11.280	21° 21′46″	

土地の形状

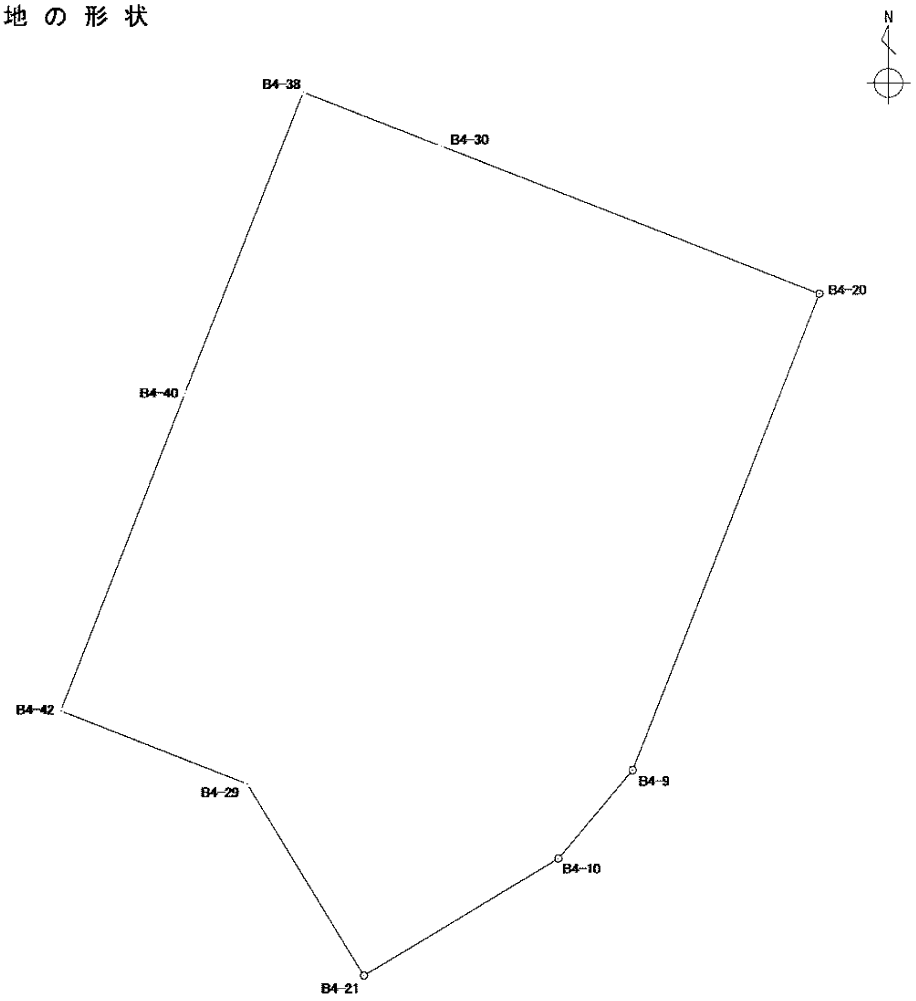

縮尺：任意

面積算出公式

$$A = \frac{1}{2} \Sigma X_n \times (Y_{n+1} - Y_{n-1})$$

面　積	461.2035580 ㎡	地　　目	宅地
地　積	461.20 ㎡	備　　考	

座標面積計算書

世界測地系
平成 18 年 8 月 1 日

地　　番	２０番地７
土地の所在	宇都宮市中今泉１丁目

境界点	X 座標	Y 座標	辺長	方向角	備考
B4-21	63414.976	6689.758	11.261	238° 44′32″	
B4-23	63409.133	6680.132	7.786	328° 49′09″	
B4-27	63415.794	6676.101	11.232	58° 43′07″	
B4-29	63421.626	6685.700	7.790	148° 36′27″	

土地の形状

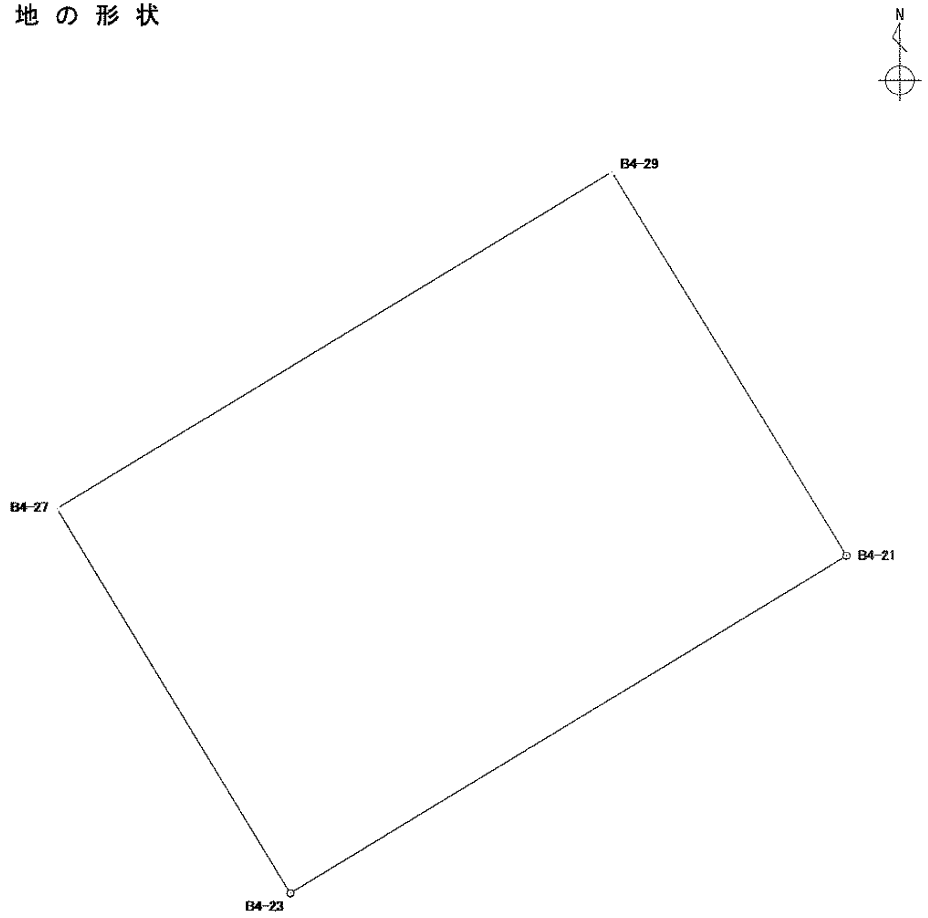

縮尺：任意

面積算出公式

$$A = \frac{1}{2} \Sigma X_n \times (Y_{n+1} - Y_{n-1})$$

面　積	87.5857625 ㎡	地　目	宅地
地　積	87.58 ㎡	備　考	

座標面積計算書

世界測地系
平成 18 年 8 月 1 日

地　　番	２０番地８
土地の所在	宇都宮市中今泉１丁目

境界点	X 座標	Y 座標	辺長	方向角	備考
B4-1	63400.325	6665.615	7.782	328° 52′24″	
B4-25	63406.987	6661.592	16.973	58° 44′32″	
B4-27	63415.794	6676.101	7.786	148° 49′09″	
B4-23	63409.133	6680.132	16.980	238° 45′12″	

土地の形状

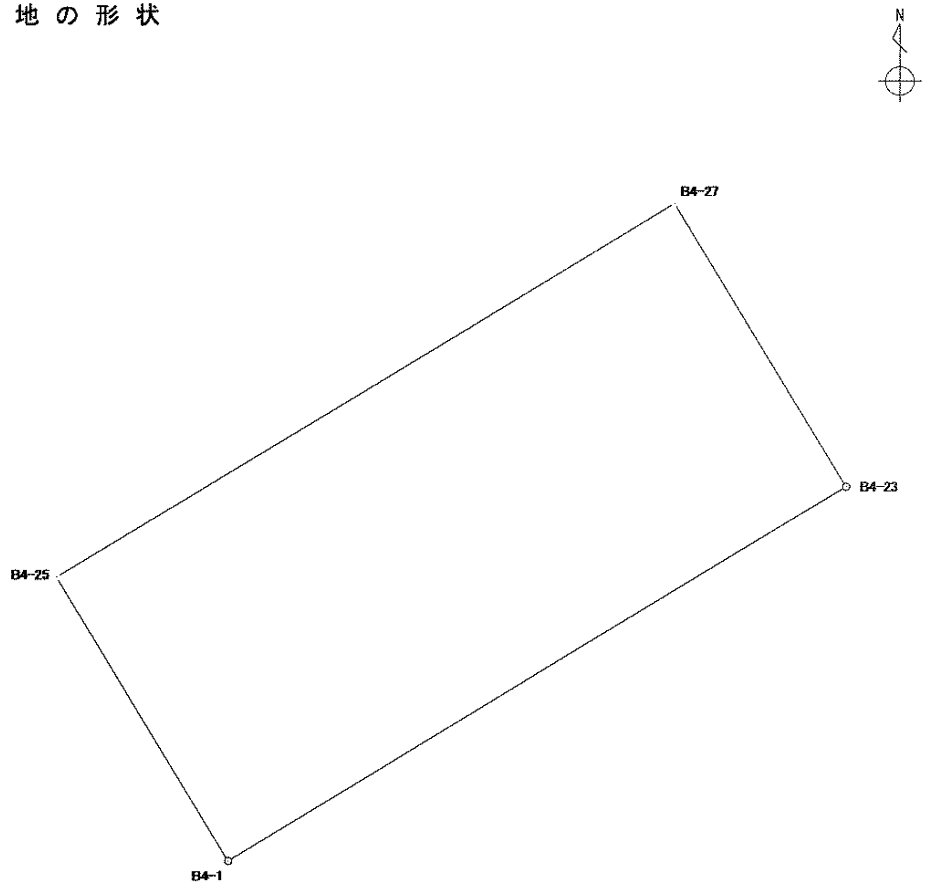

縮尺：任意

面積算出公式

$$A = \frac{1}{2} \Sigma X_n \times (Y_{n+1} - Y_{n-1})$$

面　積	132.1461520 ㎡	地　　目	宅地
地　積	132.14 ㎡	備　　考	

座標面積計算書

世界測地系
平成 18 年 8 月 1 日

地　　番	２０番地９
土地の所在	宇都宮市中今泉１丁目

境界点	X 座標	Y 座標	辺長	方向角	備考
B4-1	63400.325	6665.615	5.004	283° 53' 51"	
B4-2	63401.527	6660.757	4.234	328° 45' 28"	
B4-3	63405.147	6658.561	3.546	58° 44' 23"	
B4-25	63406.987	6661.592	7.782	148° 52' 24"	

土地の形状

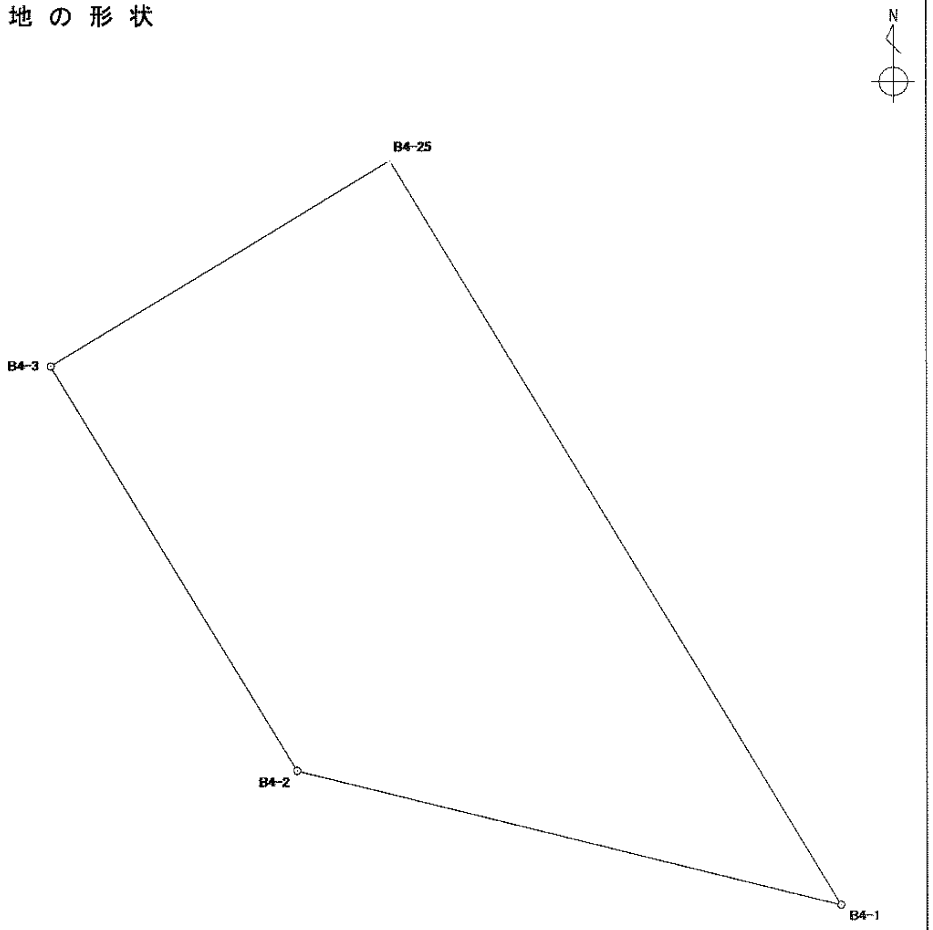

縮尺：任意

面積算出公式

$$A = \frac{1}{2} \Sigma X_n \times (Y_{n+1} - Y_{n-1})$$

面　積	21.2706050 ㎡	地　　目	宅地
地　積	21.27 ㎡	備　　考	

座 標 面 積 計 算 書

世界測地系
平成 18 年 8 月 1 日

地　　番	２０番地１０
土地の所在	宇都宮市中今泉１丁目

境 界 点	X 座標	Y 座標	辺 長	方 向 角	備 考
B4-11	63429.304	6666.109	14.107	111° 24′11″	
B4-42	63424.156	6679.243	6.935	111° 23′47″	
B4-29	63421.626	6685.700	11.232	238° 43′07″	
B4-27	63415.794	6676.101	16.973	238° 44′32″	
B4-25	63406.987	6661.592	3.546	238° 44′23″	
B4-3	63405.147	6658.561	4.007	354° 55′52″	
B4-4	63409.138	6658.207	21.659	21° 23′51″	

土 地 の 形 状

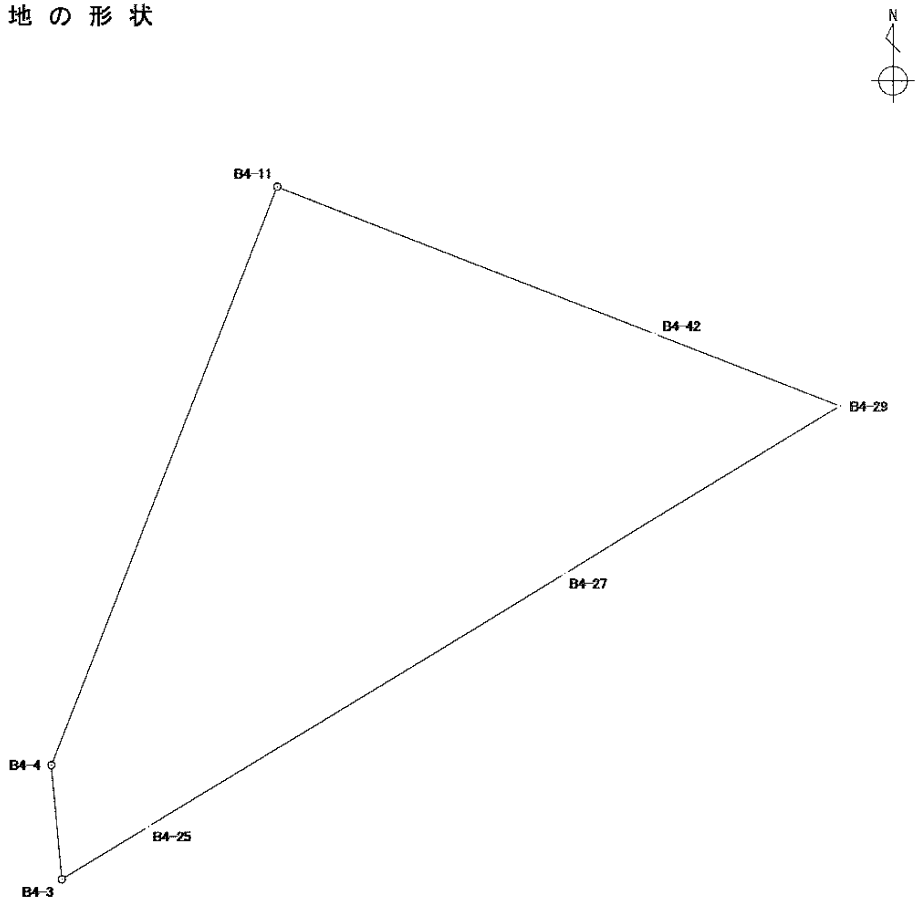

縮 尺 ： 任 意

面積算出公式

$$A = \frac{1}{2} \Sigma X_n \times (Y_{n+1} - Y_{n-1})$$

面　積	284.9837725 ㎡	地　　目	宅 地
地　積	284.98 ㎡	備　　考	

座標面積計算書

世界測地系
平成 18 年 8 月 1 日

地　　番	２０番地１１
土地の所在	宇都宮市中今泉１丁目

境界点	X 座標	Y 座標	辺長	方向角	備考
B4-36	63440.295	6670.424	14.082	111° 24′58″	
B4-40	63435.153	6683.534	11.805	201° 18′56″	
B4-42	63424.156	6679.243	14.107	291° 24′11″	
B4-11	63429.304	6666.109	11.808	21° 26′05″	

土地の形状

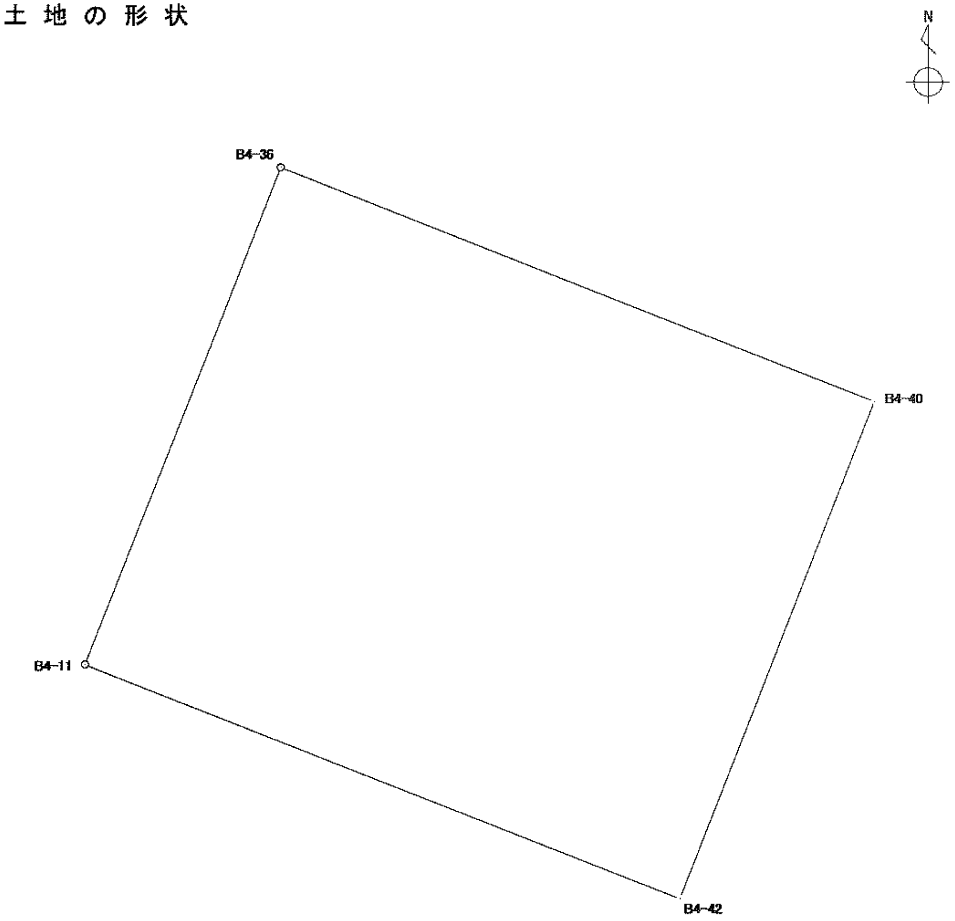

縮尺：任意

面積算出公式

$$A = \frac{1}{2} \Sigma X_n \times (Y_{n+1} - Y_{n-1})$$

面　積	166.4022030 ㎡	地　目	宅地
地　積	166.40 ㎡	備　考	

座標面積計算書

世界測地系
平成 18 年 8 月 1 日

地番	２０番地１２
土地の所在	宇都宮市中今泉１丁目

境界点	X 座標	Y 座標	辺長	方向角	備考
B4-12	63450.797	6674.535	14.079	111° 24′28″	
B4-38	63445.658	6687.643	11.280	201° 21′46″	
B4-40	63435.153	6683.534	14.082	291° 24′58″	
B4-36	63440.295	6670.424	11.278	21° 22′40″	

土地の形状

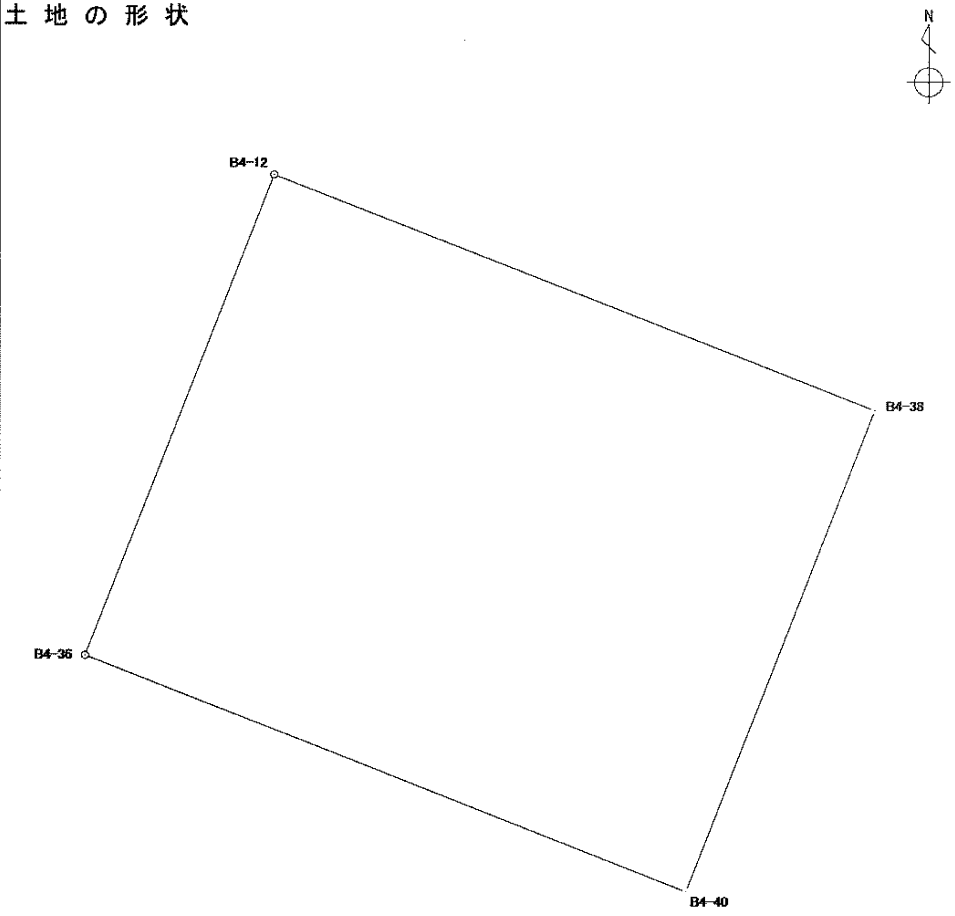

縮尺：任意

面積算出公式

$$A = \frac{1}{2} \Sigma X_n \times (Y_{n+1} - Y_{n-1})$$

面積	158.8178365 ㎡	地目	宅地
地積	158.81 ㎡	備考	

座標面積計算書

世界測地系
平成 18 年 8 月 1 日

地　　番	２０番地１３
土地の所在	宇都宮市中今泉１丁目

境界点	X 座標	Y 座標	辺長	方向角	備考
B4-12	63450.797	6674.535	16.438	21° 18′27″	
B4-13	63466.111	6680.508	19.222	111° 21′33″	
B4-34	63459.110	6698.410	2.301	201° 24′47″	
B4-44	63456.968	6697.570	7.853	201° 23′47″	
B4-32	63449.656	6694.705	6.299	201° 23′46″	
B4-30	63443.791	6692.407	5.117	291° 24′00″	
B4-38	63445.658	6687.643	14.079	291° 24′28″	

土地の形状

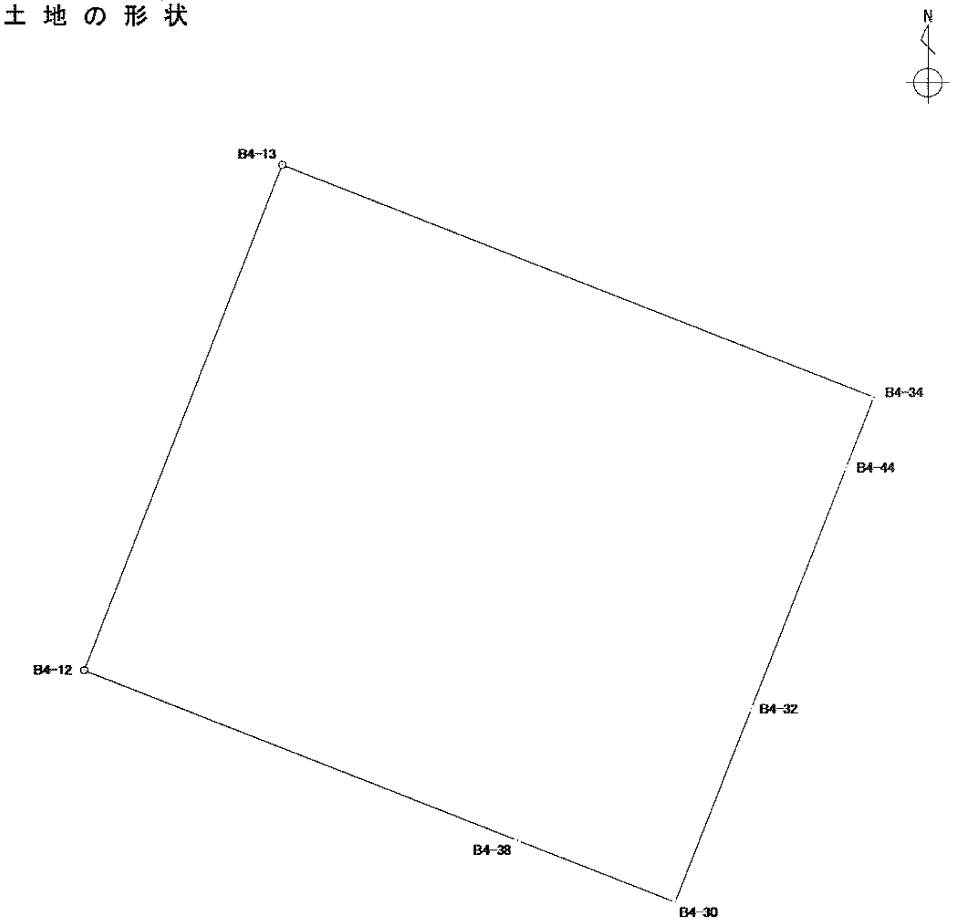

縮尺：任意

面積算出公式

$$A = \frac{1}{2} \Sigma X_n \times (Y_{n+1} - Y_{n-1})$$

面　積	315.9030820 ㎡	地　目	宅地
地　積	315.90 ㎡	備　考	

中今泉1丁目

21　番地

座標面積計算書

世界測地系
平成 18 年 8 月 1 日

地　　番	２１番地１
土地の所在	宇都宮市中今泉１丁目

境界点	X 座標	Y 座標	辺長	方向角	備考
B3-6	63489.660	6731.930	4.998	66° 24′36″	
B3-7	63491.660	6736.510	21.862	111° 24′00″	
B3-16	63483.683	6756.865	30.339	201° 21′41″	
B3-45	63455.428	6745.814	14.519	284° 04′59″	
B3-44	63458.961	6731.731	11.089	284° 04′53″	
B3-15	63461.659	6720.975	30.068	21° 22′02″	

土地の形状

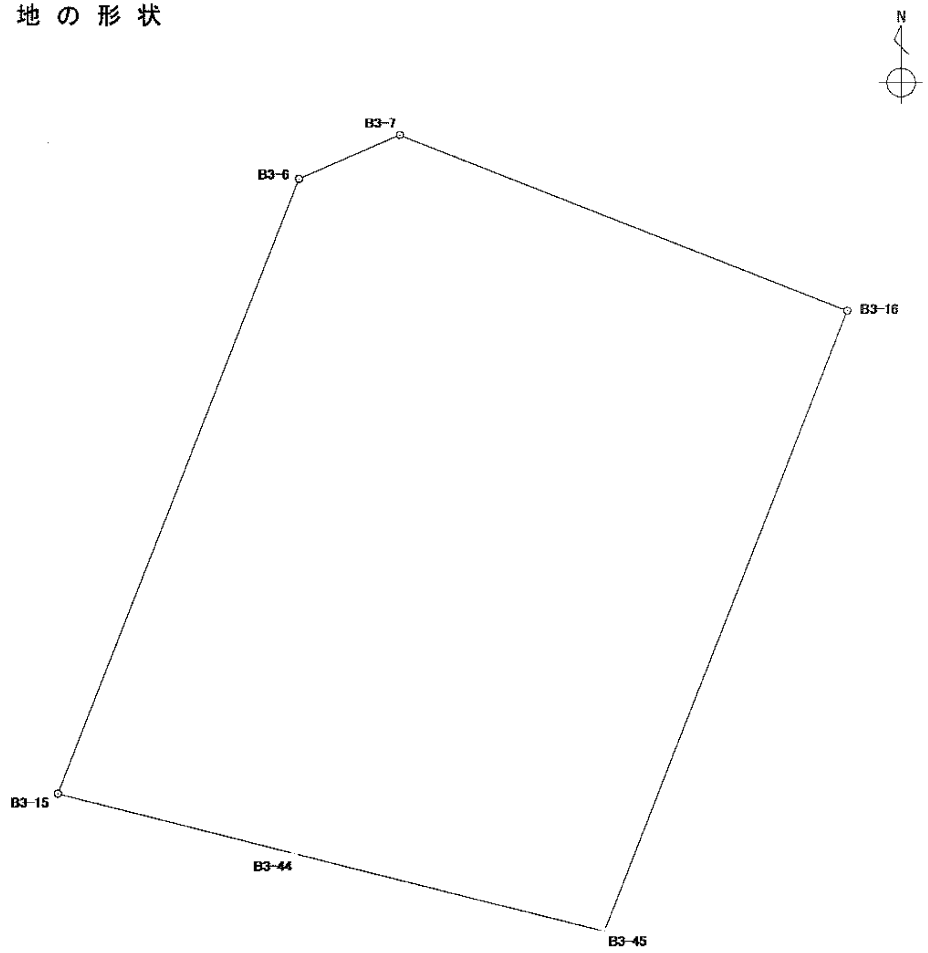

縮尺：任意

面積算出公式

$$A = \frac{1}{2} \Sigma X_n \times (Y_{n+1} - Y_{n-1})$$

面　積	805.8036710 ㎡	地　　目	宅地
地　積	805.80 ㎡	備　　考	

座標面積計算書

世界測地系
平成 18 年 8 月 1 日

地　　番	２１番地２
土地の所在	宇都宮市中今泉１丁目

境界点	X 座標	Y 座標	辺長	方向角	備考
B3-16	63483.683	6756.865	51.920	111° 22′20″	
B3-17	63464.762	6805.215	20.990	201° 21′14″	
B3-49	63445.213	6797.572	0.945	238° 45′57″	
B3-48	63444.723	6796.764	9.022	238° 47′01″	
B3-46	63440.047	6789.048	15.704	148° 42′50″	
B3-28	63426.627	6797.203	28.999	238° 44′57″	
B3-29	63411.583	6772.412	14.390	328° 48′20″	
B3-58	63423.892	6764.959	36.892	328° 44′19″	
B3-45	63455.428	6745.814	30.339	21° 21′41″	

土地の形状

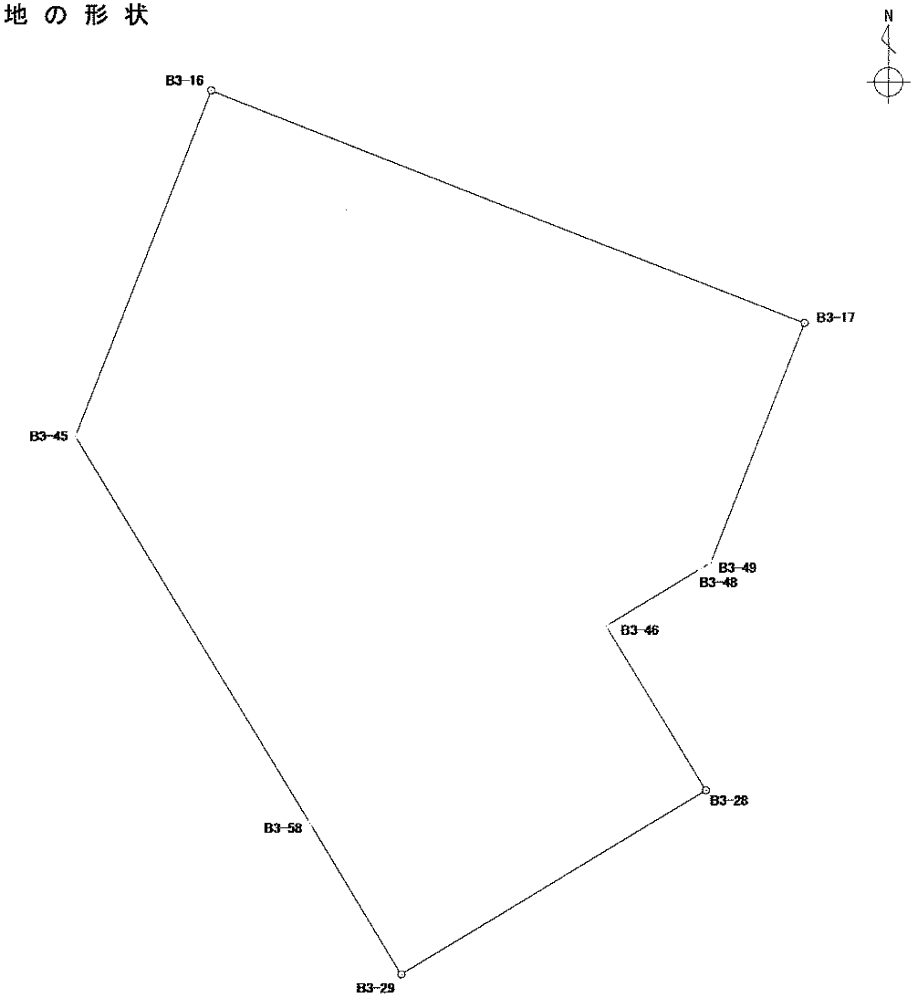

縮尺：任意

面積算出公式

$$A = \frac{1}{2} \Sigma X_n \times (Y_{n+1} - Y_{n-1})$$

面　積	2480.4123315 ㎡	地　　目	宅地
地　積	2480.41 ㎡	備　　考	

座標面積計算書

世界測地系
平成 18 年 8 月 1 日

地番	21番地3
土地の所在	宇都宮市中今泉1丁目

境界点	X 座標	Y 座標	辺長	方向角	備考
B3-17	63464.762	6805.215	16.050	111° 22′21″	
B3-18	63458.913	6820.161	8.273	238° 45′56″	
B3-53	63454.623	6813.087	10.885	238° 45′59″	
B3-51	63448.979	6803.780	7.261	238° 45′27″	
B3-49	63445.213	6797.572	20.990	21° 21′14″	

土地の形状

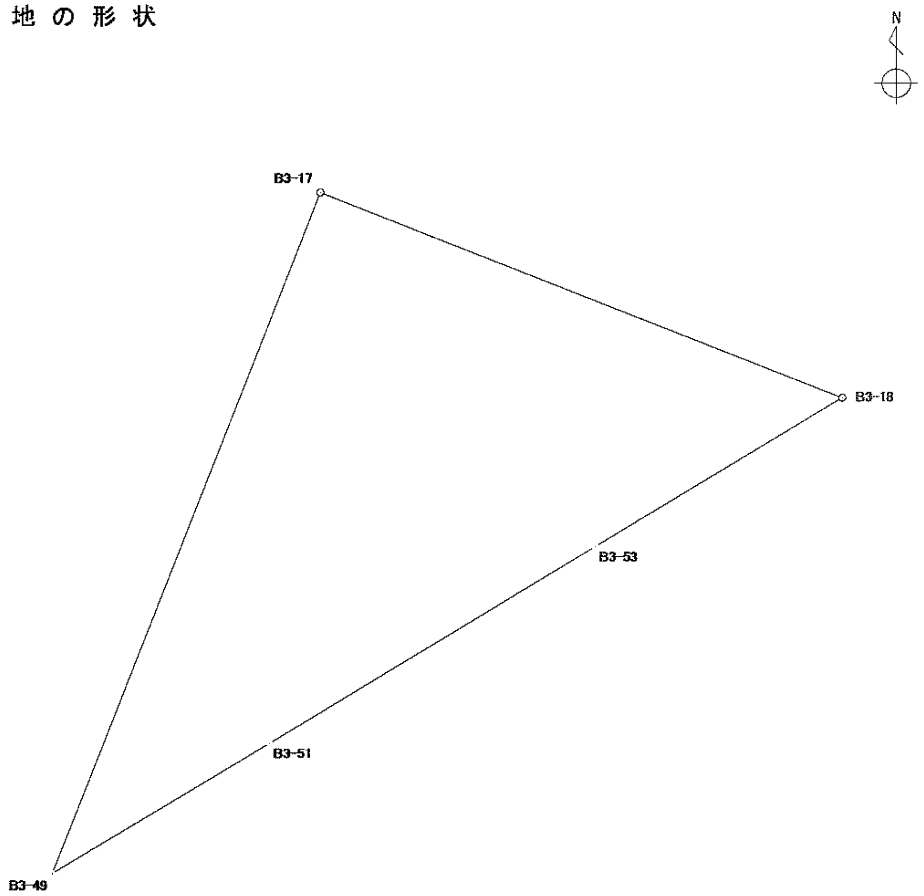

縮尺：任意

面積算出公式

$$A = \frac{1}{2} \Sigma X_n \times (Y_{n+1} - Y_{n-1})$$

面積	168.4320305 ㎡	地目	宅地
地積	168.43 ㎡	備考	

座標面積計算書

世界測地系
平成 18 年 8 月 1 日

地　　番	２１番地４
土地の所在	宇都宮市中今泉１丁目

境界点	X 座標	Y 座標	辺長	方向角	備考
B3-18	63458.913	6820.161	12.977	111° 18′55″	
B3-8	63454.196	6832.250	6.020	175° 03′51″	
B3-9	63448.198	6832.768	8.886	238° 48′26″	
B3-20	63443.596	6825.167	7.221	328° 43′14″	
B3-57	63449.767	6821.418	4.599	238° 42′57″	
B3-55	63447.379	6817.488	8.476	328° 43′11″	
B3-53	63454.623	6813.087	8.273	58° 45′56″	

土地の形状

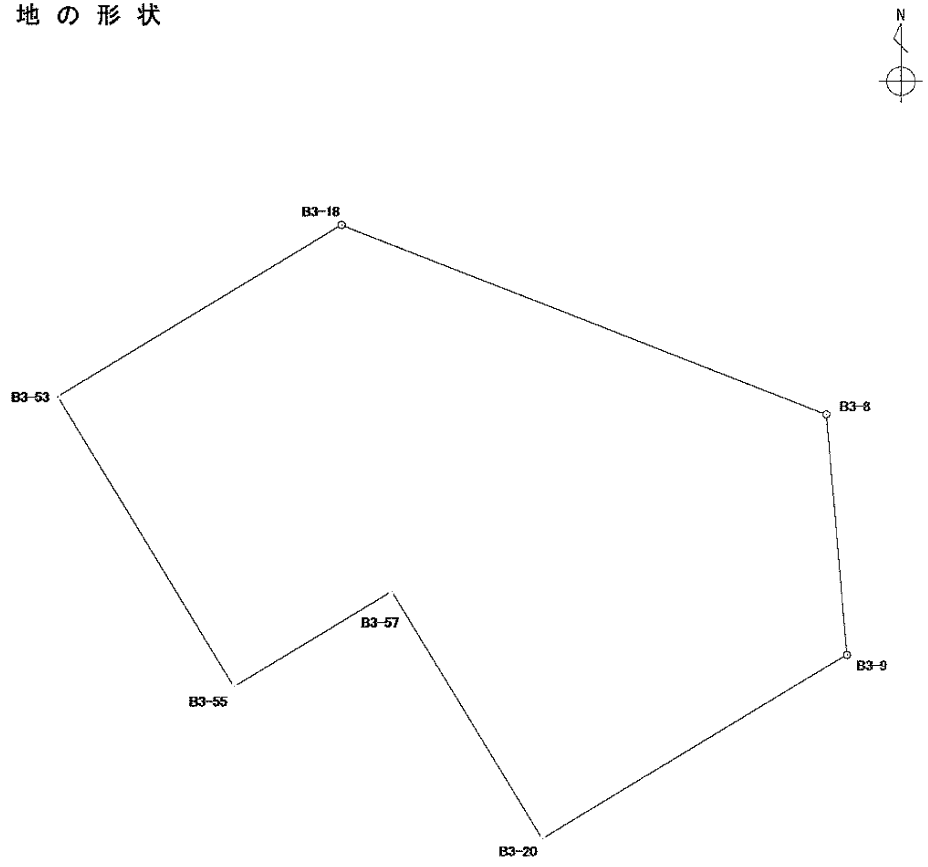

縮尺：任意

面積算出公式

$$A = \frac{1}{2} \Sigma X_n \times (Y_{n+1} - Y_{n-1})$$

面　積	172.5648970 ㎡	地　目	宅地
地　積	172.56 ㎡	備　考	

座標面積計算書

世界測地系
平成 18 年 8 月 1 日

地　　番	２１番地５
土地の所在	宇都宮市中今泉１丁目

境界点	X 座標	Y 座標	辺長	方向角	備考
B3-20	63443.596	6825.167	4.598	238° 48′35″	
B3-22	63441.215	6821.234	7.213	328° 42′43″	
B3-55	63447.379	6817.488	4.599	58° 42′57″	
B3-57	63449.767	6821.418	7.221	148° 43′14″	

土地の形状

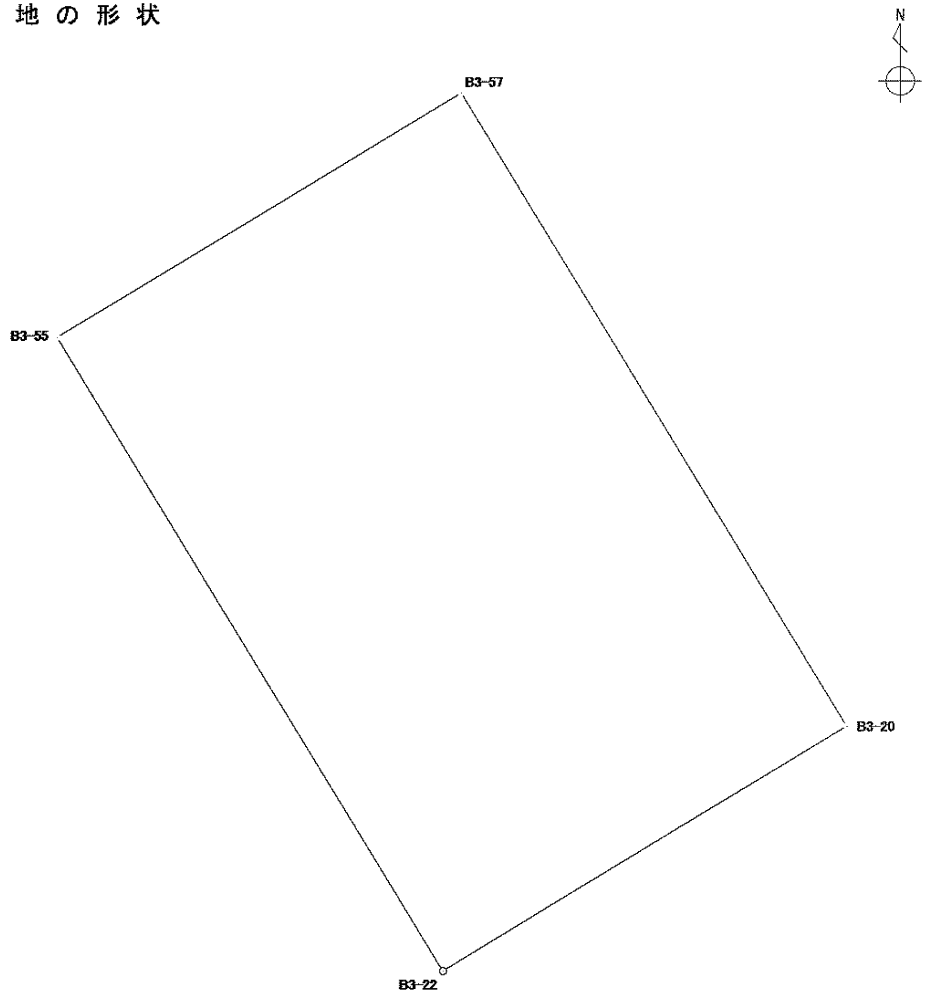

縮尺：任意

面積算出公式

$$A = \frac{1}{2} \Sigma X_n \times (Y_{n+1} - Y_{n-1})$$

面　積	33.1834400 ㎡	地　目	宅地
地　積	33.18 ㎡	備　考	

座標面積計算書

世界測地系
平成 18 年 8 月 1 日

地　　番	２１番地６
土地の所在	宇都宮市中今泉１丁目

境界点	X 座標	Y 座標	辺長	方向角	備考
B3-53	63454.623	6813.087	8.476	148° 43′11″	
B3-55	63447.379	6817.488	7.213	148° 42′43″	
B3-22	63441.215	6821.234	10.890	238° 43′01″	
B3-24	63435.560	6811.927	15.699	328° 44′13″	
B3-51	63448.979	6803.780	10.885	58° 45′59″	

土地の形状

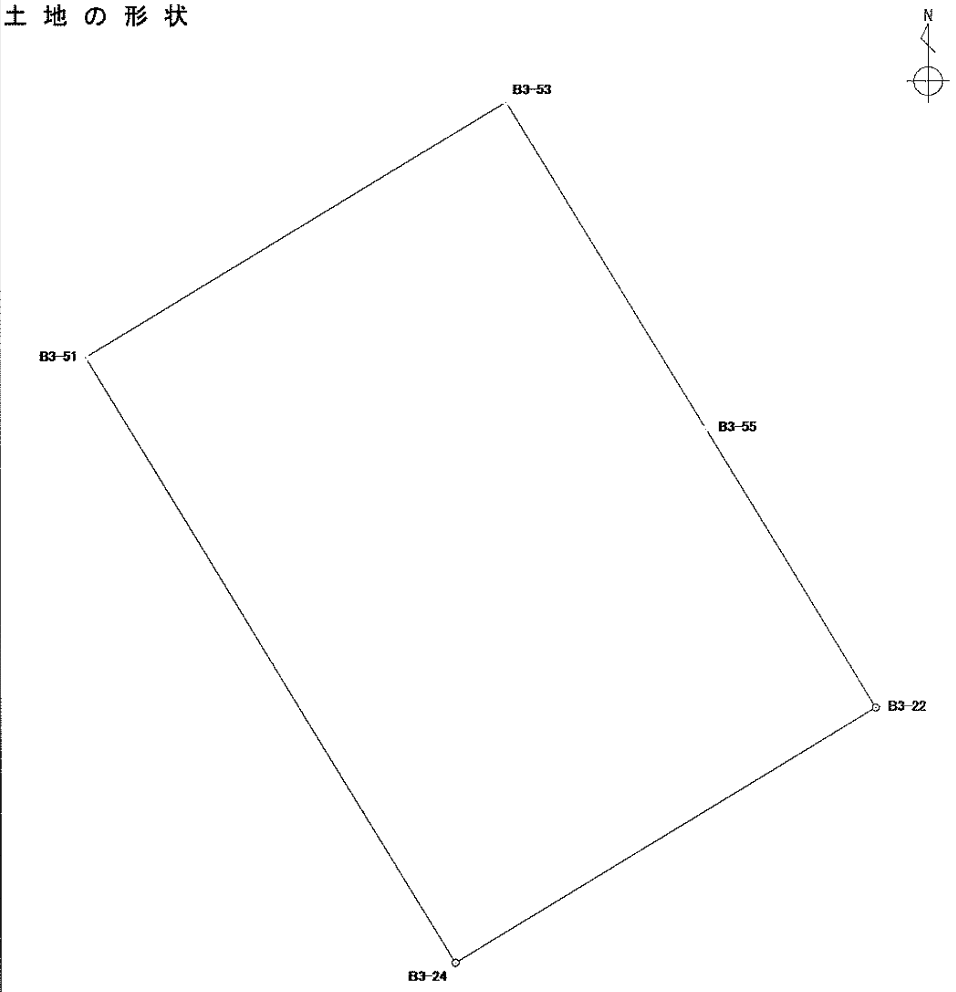

縮尺：任意

面積算出公式

$$A = \frac{1}{2} \Sigma X_n \times (Y_{n+1} - Y_{n-1})$$

面　積	170.8617910 ㎡	地　目	宅地
地　積	170.86 ㎡	備　考	

座 標 面 積 計 算 書

世界測地系
平成 18 年 8 月 1 日

地　　番	２１番地７
土地の所在	宇都宮市中今泉１丁目

境 界 点	X 座標	Y 座標	辺 長	方 向 角	備 考
B3-24	63435.560	6811.927	8.201	238° 47′35″	
B3-26	63431.311	6804.913	15.694	328° 43′03″	
B3-48	63444.723	6796.764	0.945	58° 45′57″	
B3-49	63445.213	6797.572	7.261	58° 45′27″	
B3-51	63448.979	6803.780	15.699	148° 44′13″	

土 地 の 形 状

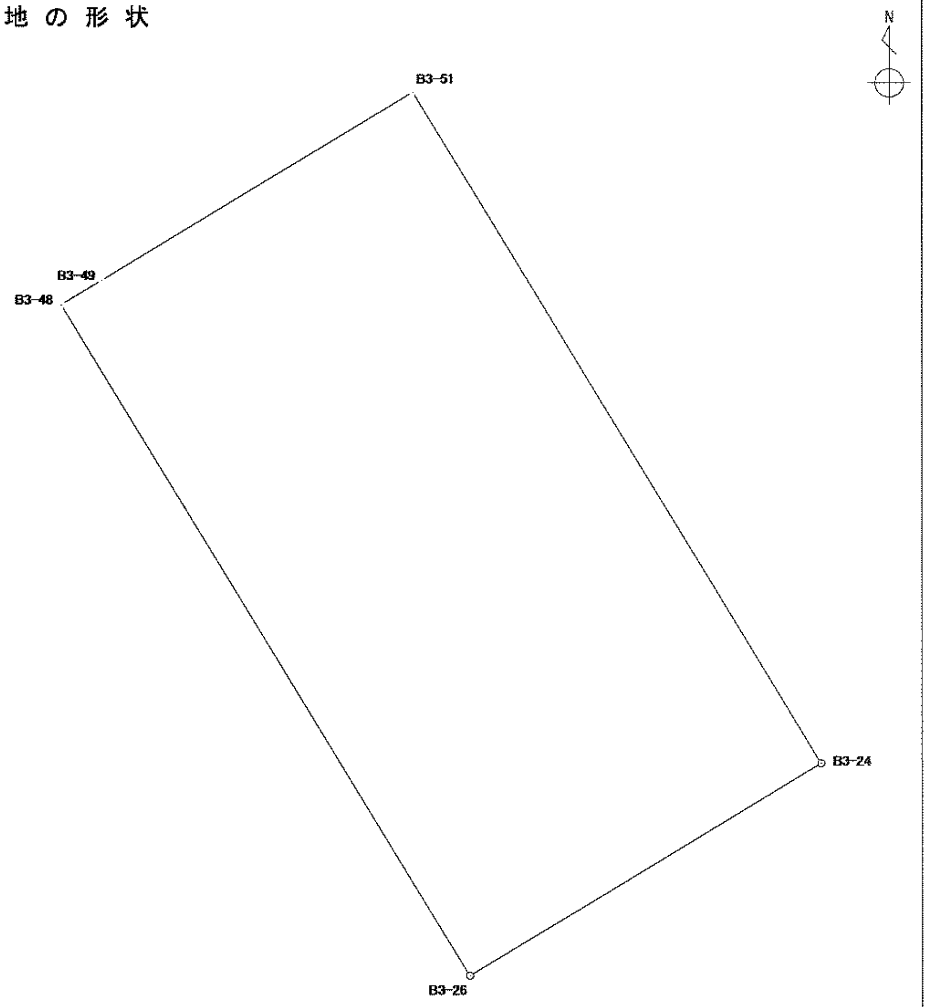

縮 尺 ： 任 意

面積算出公式

$$A = \frac{1}{2} \Sigma X_n \times (Y_{n+1} - Y_{n-1})$$

面　積	128.7585985 ㎡	地　　目	宅 地
地　積	128.75 ㎡	備　　考	

座標面積計算書

世界測地系
平成 18 年 8 月 1 日

地　　番	２１番地８
土地の所在	宇都宮市中今泉１丁目

境界点	X 座標	Y 座標	辺長	方向角	備考
B3-26	63431.311	6804.913	9.021	238° 43′13″	
B3-28	63426.627	6797.203	15.704	328° 42′50″	
B3-46	63440.047	6789.048	9.022	58° 47′01″	
B3-48	63444.723	6796.764	15.694	148° 43′03″	

土地の形状

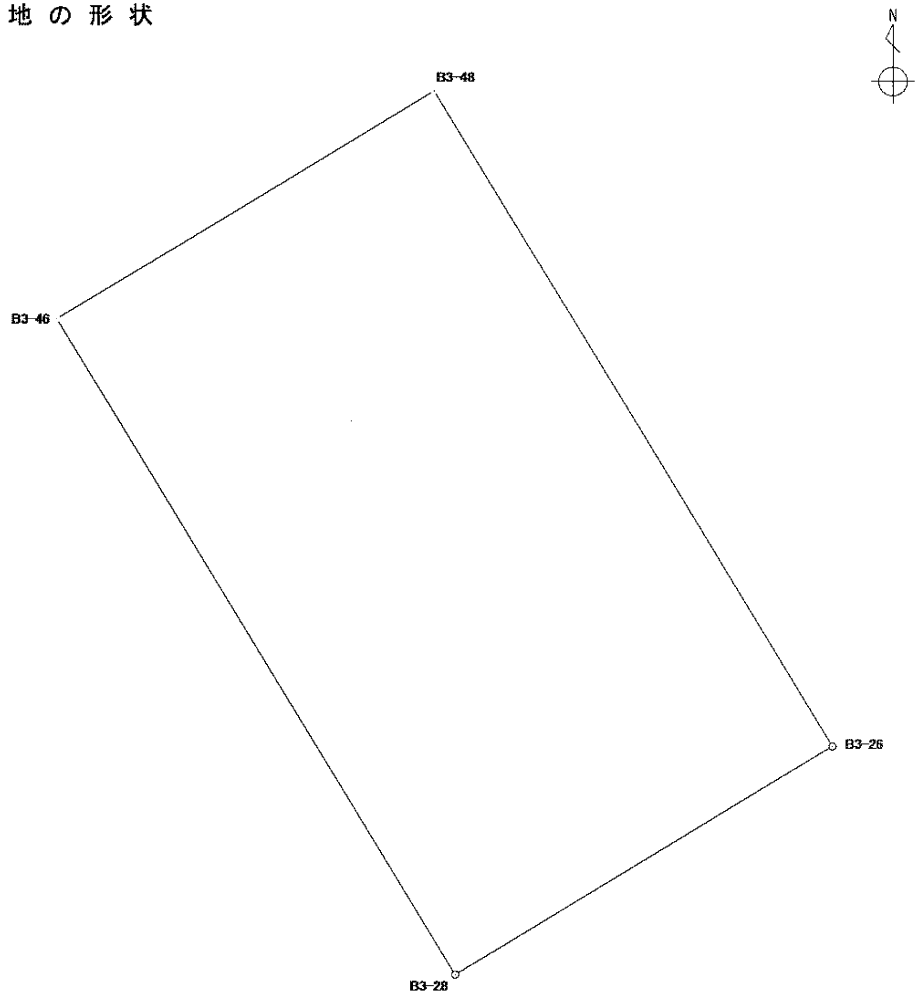

縮尺：任意

面積算出公式

$$A = \frac{1}{2} \Sigma X_n \times (Y_{n+1} - Y_{n-1})$$

面　積	141.6289680 ㎡	地　目	宅地
地　積	141.62 ㎡	備　考	

座標面積計算書

世界測地系
平成 18 年 8 月 1 日

地　　番	２１番地９
土地の所在	宇都宮市中今泉１丁目

境界点	X 座標	Y 座標	辺長	方向角	備考
B3-29	63411.583	6772.412	22.117	238° 45′52″	
B3-30	63400.114	6753.501	14.389	328° 43′29″	
B3-59	63412.412	6746.031	22.137	58° 45′46″	
B3-58	63423.892	6764.959	14.390	148° 48′20″	

土地の形状

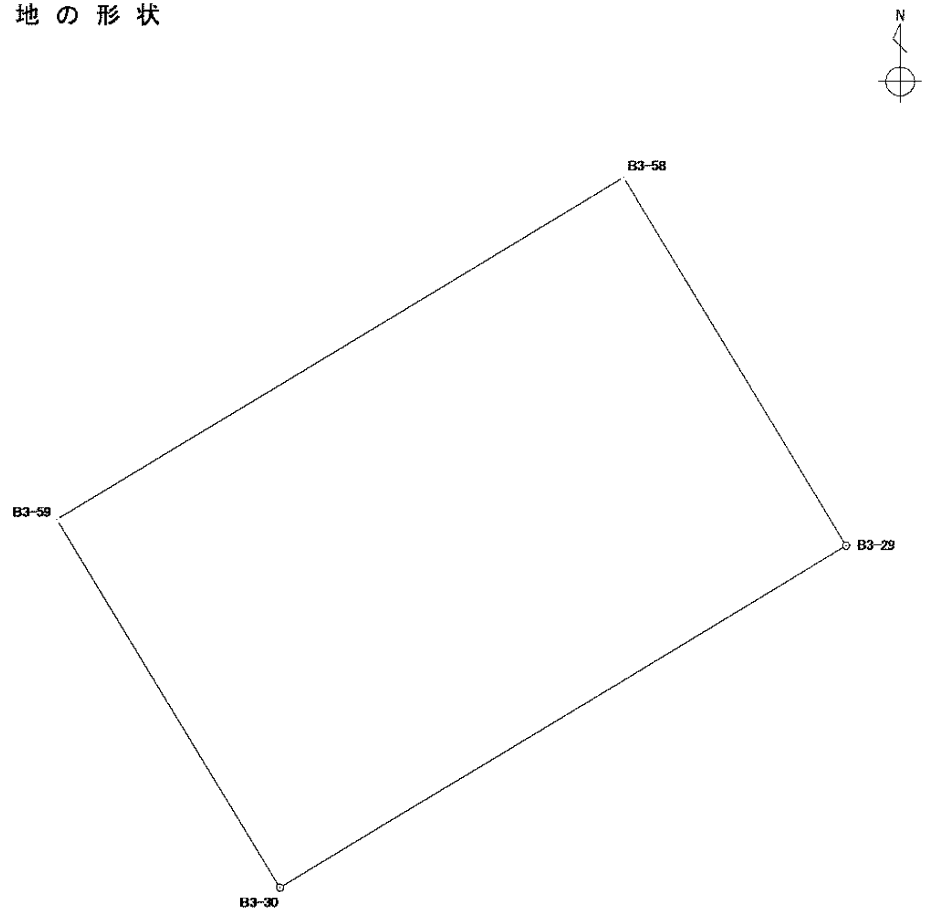

縮尺：任意

面積算出公式

$$A = \frac{1}{2} \Sigma X_n \times (Y_{n+1} - Y_{n-1})$$

面　積	318.3930500 ㎡	地　目	宅地
地　積	318.39 ㎡	備　考	

座標面積計算書

世界測地系
平成 18 年 8 月 1 日

地　　番	２１番地１０
土地の所在	宇都宮市中今泉１丁目

境界点	X 座標	Y 座標	辺長	方向角	備考
B3-30	63400.114	6753.501	14.395	238° 41′15″	
B3-31	63392.633	6741.203	19.850	328° 44′19″	
B3-40	63409.601	6730.902	14.400	58° 41′08″	
B3-41	63417.085	6743.204	5.462	148° 49′39″	
B3-59	63412.412	6746.031	14.389	148° 43′29″	

土地の形状

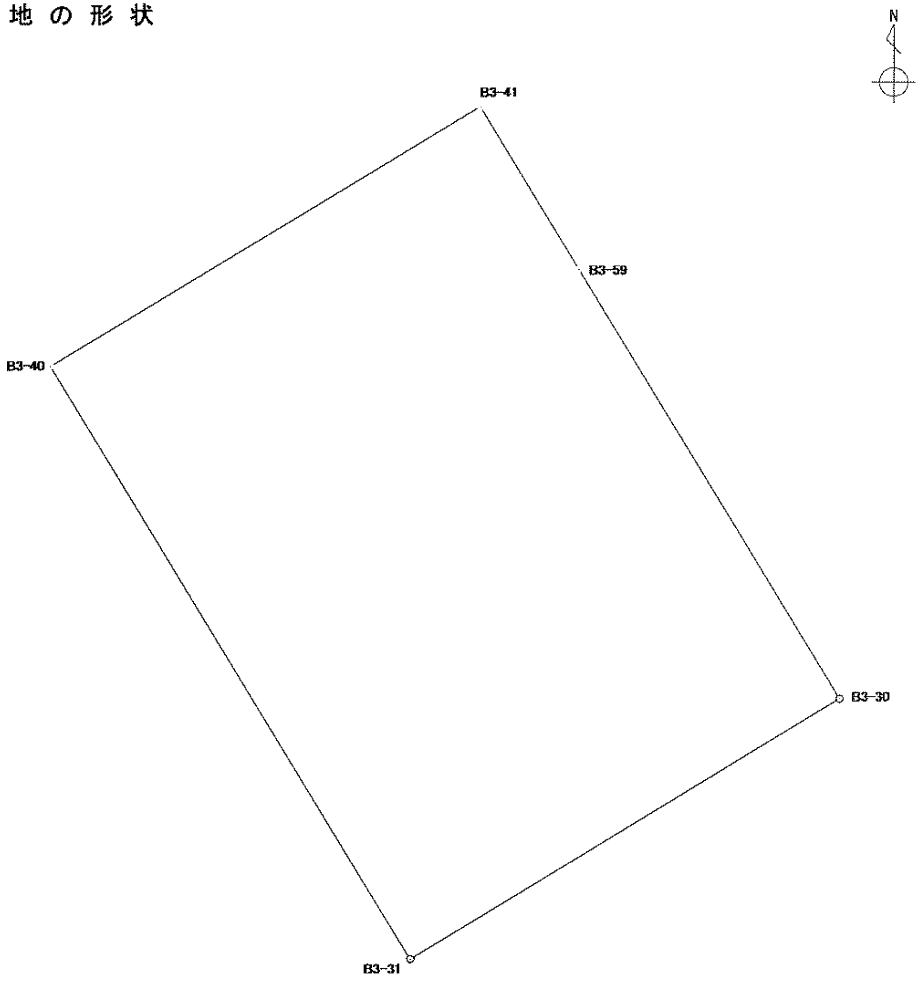

縮尺：任意

面積算出公式

$$A = \frac{1}{2} \Sigma X_n \times (Y_{n+1} - Y_{n-1})$$

面　積	285.7166855 ㎡	地　　目	宅地
地　積	285.71 ㎡	備　　考	

座 標 面 積 計 算 書

世界測地系
平成 18 年 8 月 1 日

地　　番	２１番地１１
土地の所在	宇都宮市中今泉１丁目

境 界 点	X 座標	Y 座標	辺 長	方 向 角	備 考
B3-31	63392.633	6741.203	2.244	238° 46′56″	
B3-32	63391.470	6739.284	23.400	328° 47′05″	
B3-38	63411.482	6727.157	2.227	58° 43′22″	
B3-39	63412.638	6729.060	3.552	148° 45′45″	
B3-40	63409.601	6730.902	19.850	148° 44′19″	

土 地 の 形 状

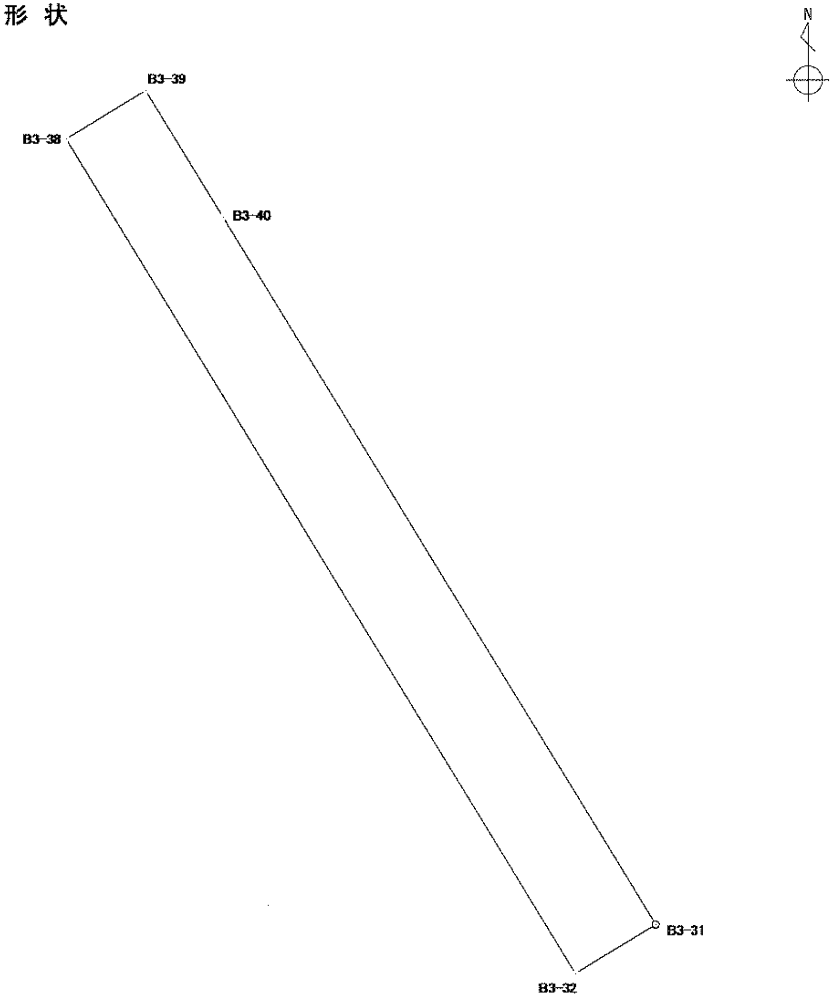

縮 尺 ： 任 意

面積算出公式

$$A = \frac{1}{2} \Sigma X_n \times (Y_{n+1} - Y_{n-1})$$

面　積	52.2922355 ㎡	地　　目	宅 地
地　積	52.29 ㎡	備　　考	

座標面積計算書

世界測地系
平成 18 年 8 月 1 日

地　　番	２１番地１２
土地の所在	宇都宮市中今泉１丁目

境界点	X 座標	Y 座標	辺長	方向角	備考
B3-32	63391.470	6739.284	19.892	238° 47′05″	
B3-33	63381.161	6722.272	23.400	328° 47′05″	
B3-37	63401.173	6710.145	19.892	58° 47′05″	
B3-38	63411.482	6727.157	23.400	148° 47′05″	

土地の形状

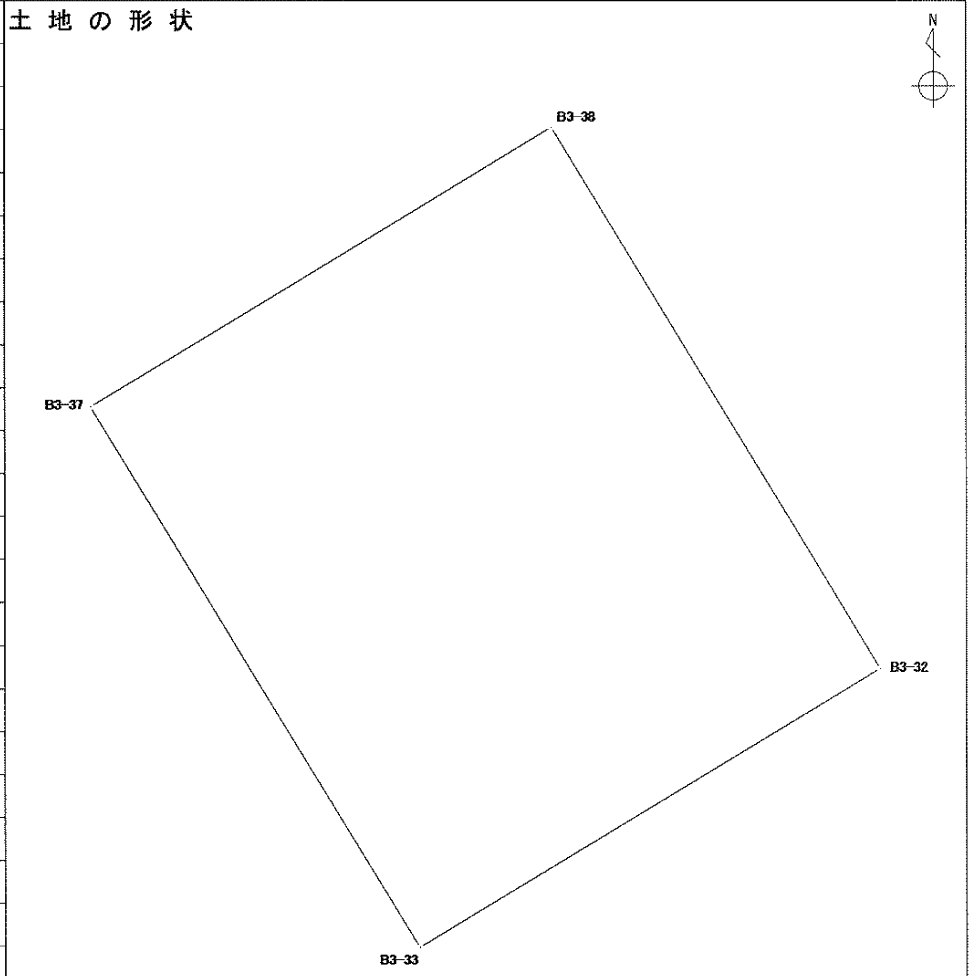

縮尺：任意

面積算出公式

$$A = \frac{1}{2} \Sigma X_n \times (Y_{n+1} - Y_{n-1})$$

面　積	465.4613870 ㎡	地　目	宅地
地　積	465.46 ㎡	備　考	

座標面積計算書

世界測地系
平成 18 年 8 月 1 日

地番	２１番地１３
土地の所在	宇都宮市中今泉１丁目

境界点	X 座標	Y 座標	辺長	方向角	備考
B3-33	63381.161	6722.272	12.678	238° 46′39″	
B3-34	63374.589	6711.430	39.771	328° 46′02″	
B3-12	63408.596	6690.808	14.428	58° 44′41″	
B3-5	63416.082	6703.142	20.374	58° 05′50″	
B3-42	63426.849	6720.438	16.622	148° 45′15″	
B3-39	63412.638	6729.060	2.227	238° 43′22″	
B3-38	63411.482	6727.157	19.892	238° 47′05″	
B3-37	63401.173	6710.145	23.400	148° 47′05″	

土地の形状

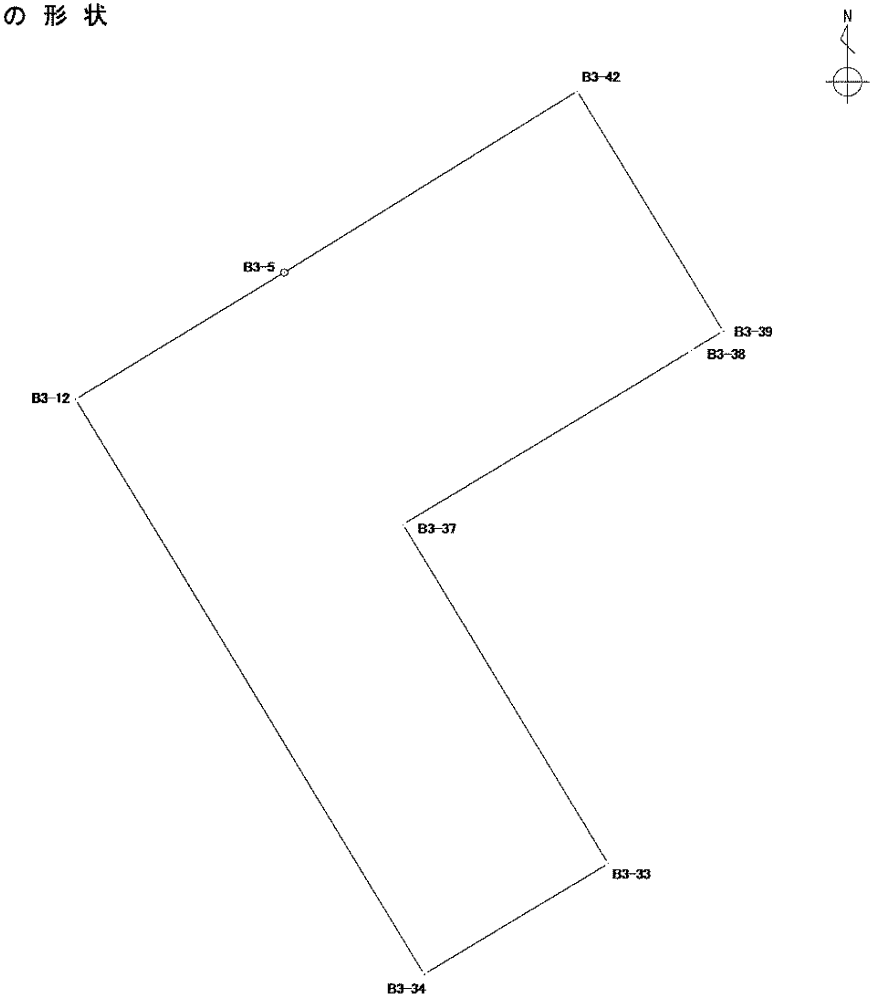

縮尺：任意

面積算出公式

$$A = \frac{1}{2} \Sigma X_n \times (Y_{n+1} - Y_{n-1})$$

面積	869.2322850 ㎡	地目	宅地
地積	869.23 ㎡	備考	

座標面積計算書

世界測地系
平成 18 年 8 月 1 日

地　　番	２１番地１４
土地の所在	宇都宮市中今泉１丁目

境界点	X 座標	Y 座標	辺長	方向角	備考
B3-11	63407.999	6689.824	1.151	58° 45′16″	
B3-12	63408.596	6690.808	39.771	148° 46′02″	
B3-34	63374.589	6711.430	1.150	238° 50′23″	
B3-35	63373.994	6710.446	39.769	328° 45′56″	

土地の形状

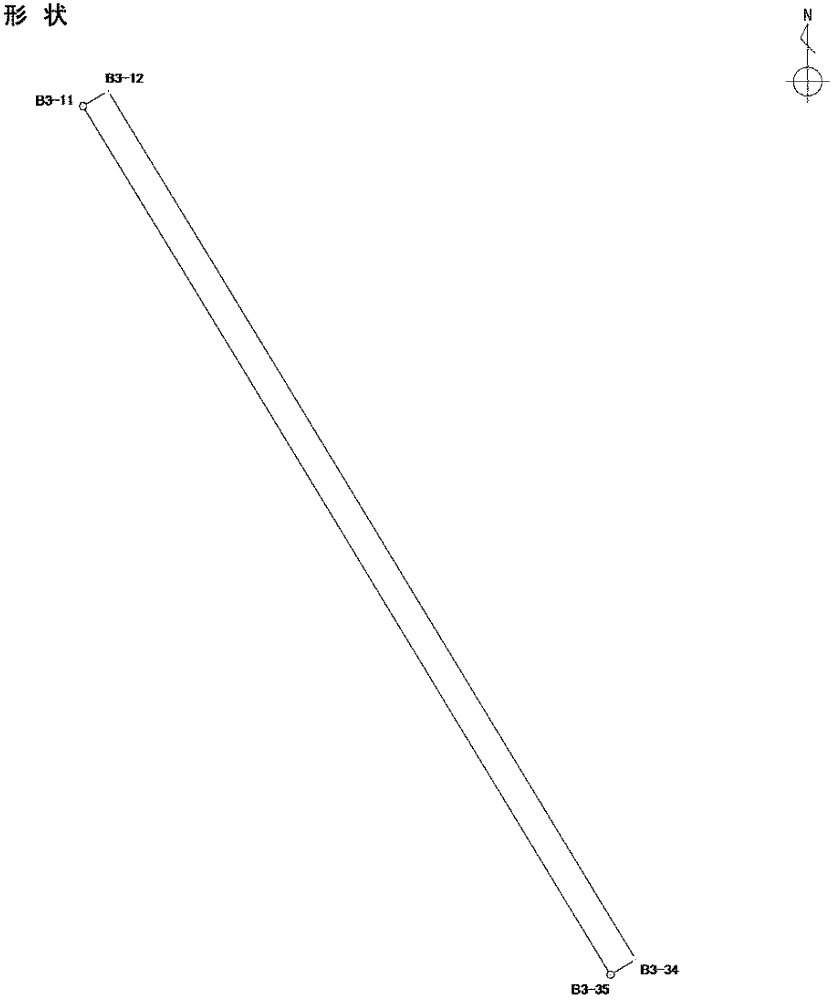

縮尺：任意

面積算出公式

$$A = \frac{1}{2} \Sigma X_n \times (Y_{n+1} - Y_{n-1})$$

面　積	45.7526160 ㎡	地　目	宅地
地　積	45.75 ㎡	備　考	

座 標 面 積 計 算 書

世界測地系
平成 18 年 8 月 1 日

地　　番	２１番地１５
土地の所在	宇都宮市中今泉１丁目

境 界 点	X 座標	Y 座標	辺 長	方 向 角	備 考
B3-10	63406.459	6687.285	2.970	58° 45′42″	
B3-11	63407.999	6689.824	39.769	148° 45′56″	
B3-35	63373.994	6710.446	2.970	238° 44′42″	
B3-36	63372.453	6707.907	39.770	328° 45′59″	

土 地 の 形 状

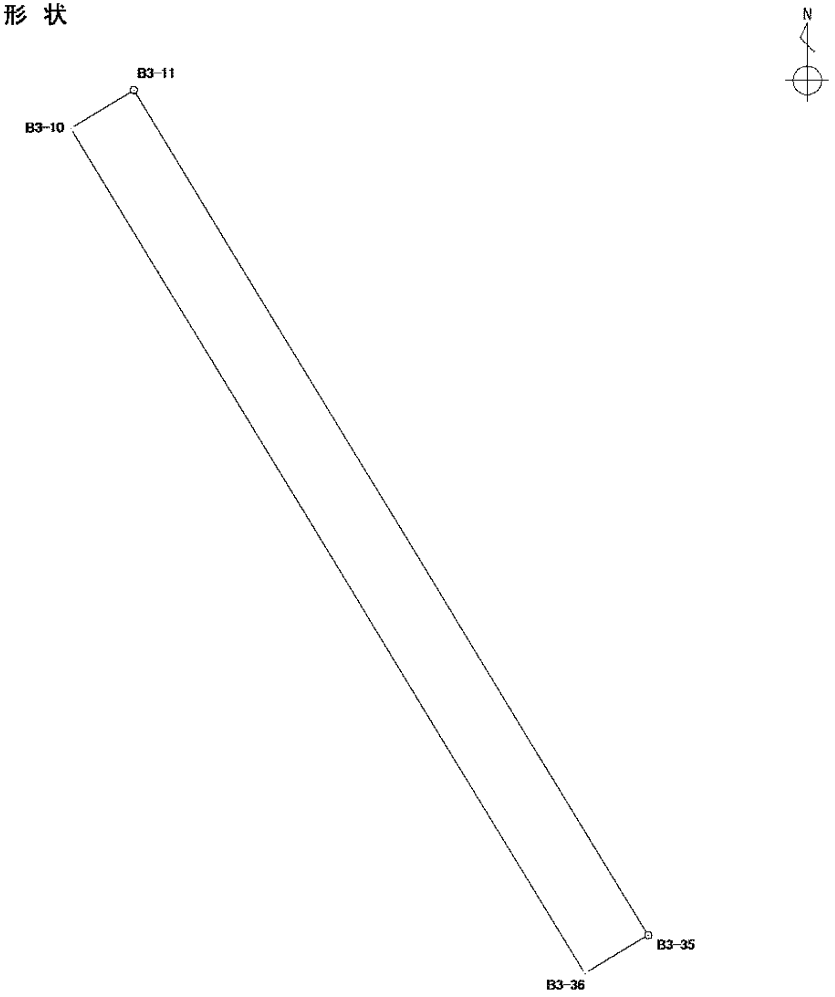

縮 尺 ： 任 意

面積算出公式

$$A = \frac{1}{2} \Sigma X_n \times (Y_{n+1} - Y_{n-1})$$

面　積	118.1081555 ㎡	地　　目	宅 地
地　積	118.10 ㎡	備　　考	

座標面積計算書

世界測地系
平成 18 年 8 月 1 日

地番	21番地16
土地の所在	宇都宮市中今泉1丁目

境界点	X 座標	Y 座標	辺長	方向角	備考
B3-1	63361.193	6689.366	4.989	283° 45′48″	
B3-2	63362.380	6684.520	32.736	328° 43′52″	
B3-3	63390.361	6667.528	4.989	13° 53′39″	
B3-4	63395.204	6668.726	21.705	58° 45′56″	
B3-10	63406.459	6687.285	39.770	148° 45′59″	
B3-36	63372.453	6707.907	21.692	238° 43′46″	

土地の形状

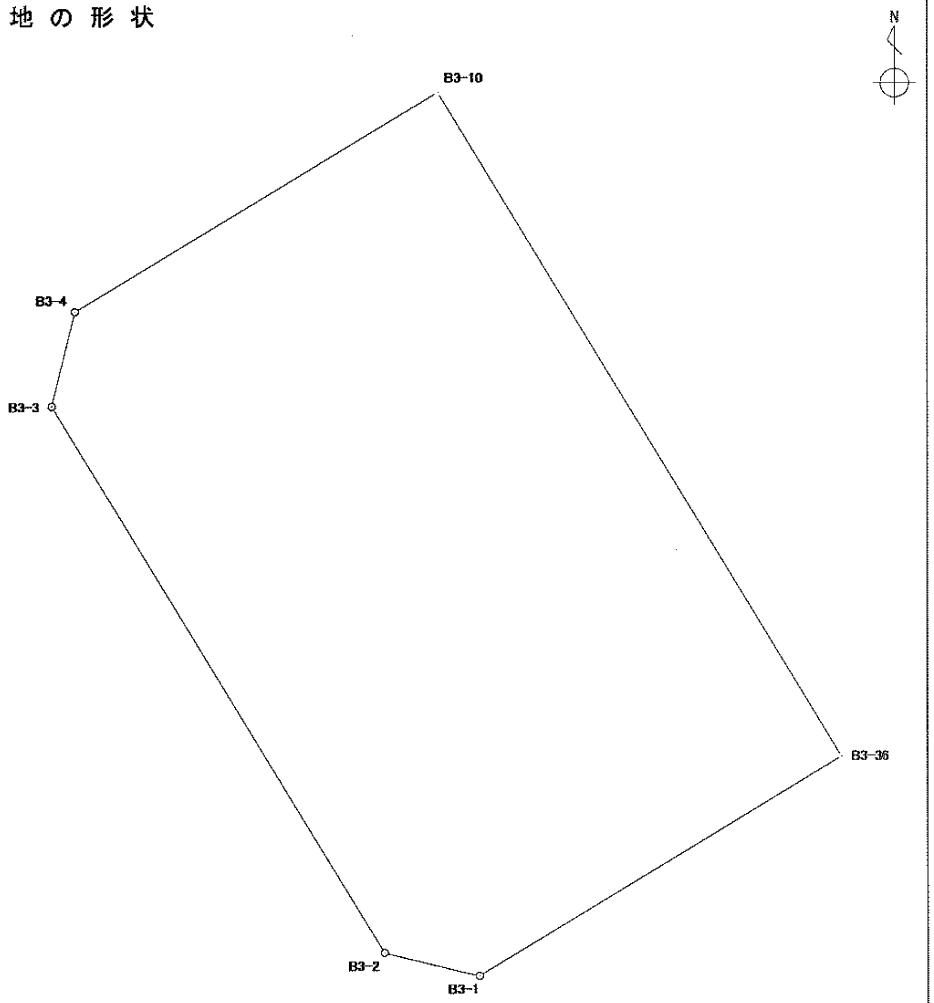

縮尺：任意

面積算出公式

$$A = \frac{1}{2} \Sigma X_n \times (Y_{n+1} - Y_{n-1})$$

面積	991.1767175 ㎡	地目	宅地
地積	991.17 ㎡	備考	

座 標 面 積 計 算 書

世界測地系
平成 18 年 8 月 1 日

地　　番	２１番地１７
土地の所在	宇都宮市中今泉１丁目

境 界 点	X 座標	Y 座標	辺 長	方 向 角	備 考
B3-5	63416.082	6703.142	25.637	21° 22′40″	
B3-13	63439.955	6712.487	15.329	148° 45′22″	
B3-42	63426.849	6720.438	20.374	238° 05′50″	

土 地 の 形 状

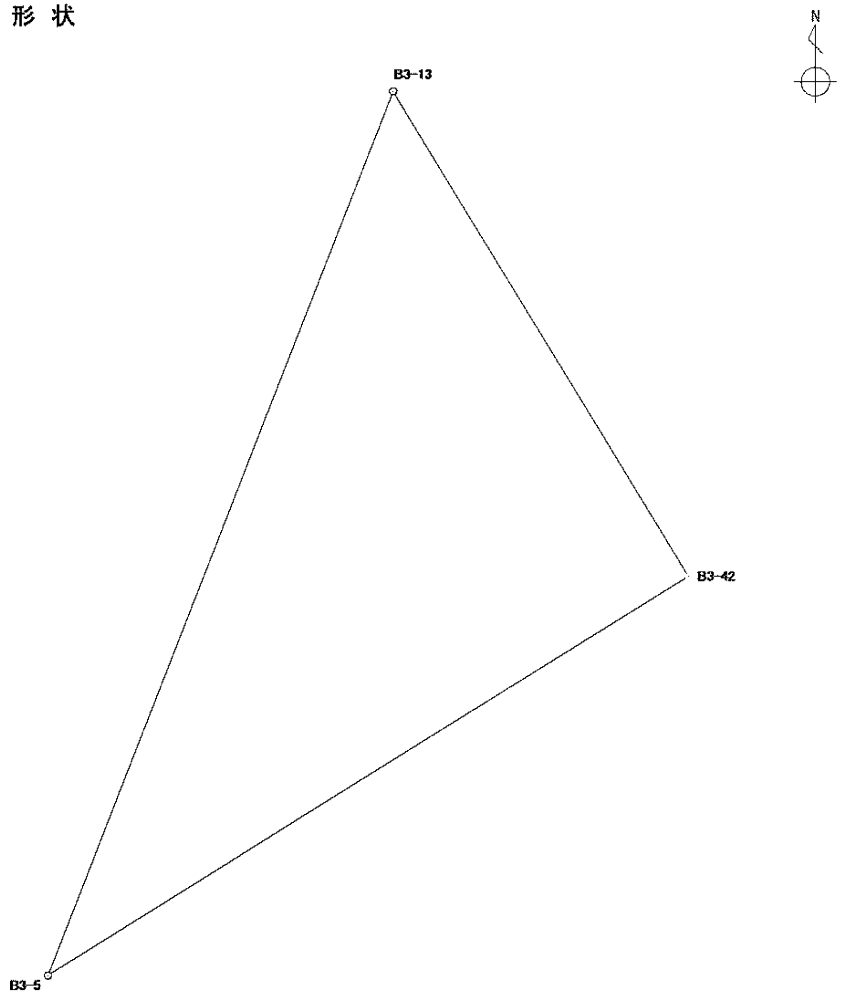

縮 尺 ： 任 意

面積算出公式

$$A = \frac{1}{2} \Sigma X_n \times (Y_{n+1} - Y_{n-1})$$

面　積	156.1448965 ㎡	地　　目	宅 地
地　積	156.14 ㎡	備　　考	

座標面積計算書

世界測地系
平成 18 年 8 月 1 日

地　　番	２１番地１８
土地の所在	宇都宮市中今泉１丁目

境界点	X 座標	Y 座標	辺長	方向角	備考
B3-13	63439.955	6712.487	10.343	21° 21′29″	
B3-14	63449.588	6716.254	11.000	111° 22′05″	
B3-43	63445.580	6726.498	14.368	21° 21′34″	
B3-44	63458.961	6731.731	14.519	104° 04′59″	
B3-45	63455.428	6745.814	36.892	148° 44′19″	
B3-58	63423.892	6764.959	22.137	238° 45′46″	
B3-59	63412.412	6746.031	5.462	328° 49′39″	
B3-41	63417.085	6743.204	14.400	238° 41′08″	
B3-40	63409.601	6730.902	3.552	328° 45′45″	
B3-39	63412.638	6729.060	16.622	328° 45′15″	
B3-42	63426.849	6720.438	15.329	328° 45′22″	

土地の形状

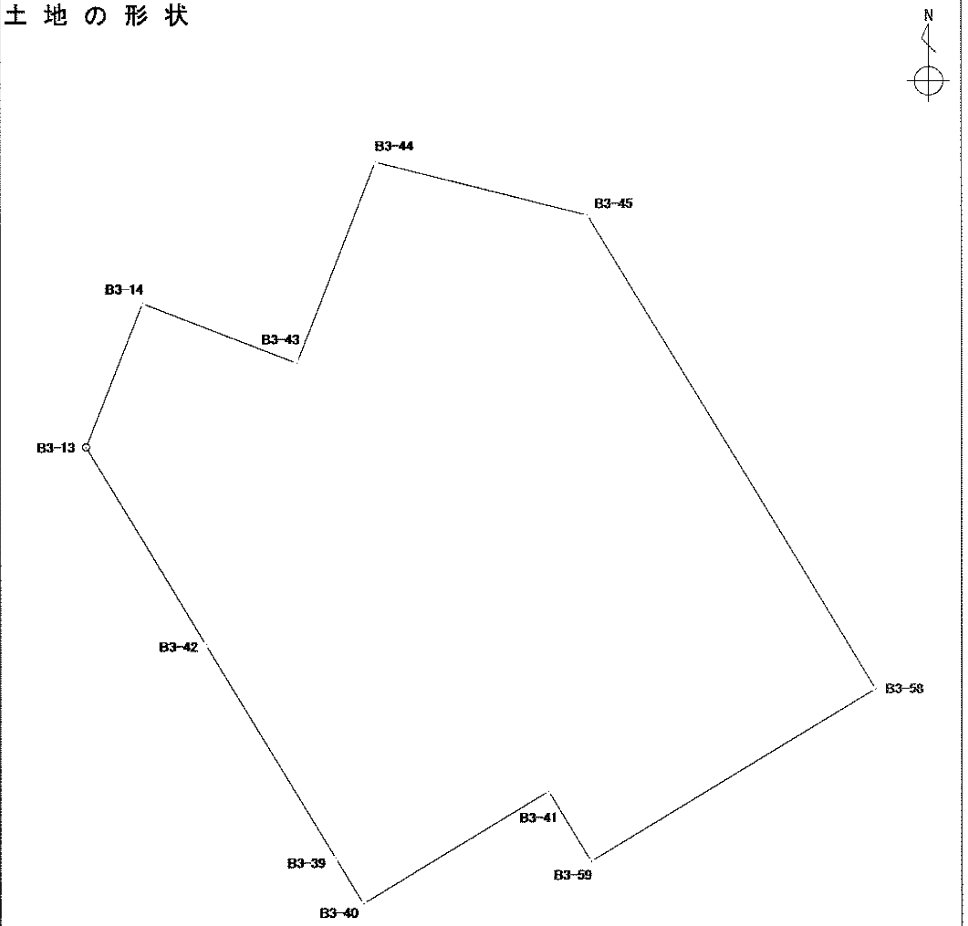

縮尺：任意

面積算出公式

$$A = \frac{1}{2} \Sigma X_n \times (Y_{n+1} - Y_{n-1})$$

面　積	1488.6865770 ㎡	地　　目	宅地
地　積	1488.68 ㎡	備　　考	

座標面積計算書

世界測地系
平成 18 年 8 月 1 日

地　　番	２１番地１９
土地の所在	宇都宮市中今泉１丁目

境界点	X 座標	Y 座標	辺長	方向角	備考
B3-14	63449.588	6716.254	12.961	21° 21′38″	
B3-15	63461.659	6720.975	11.089	104° 04′53″	
B3-44	63458.961	6731.731	14.368	201° 21′34″	
B3-43	63445.580	6726.498	11.000	291° 22′05″	

土地の形状

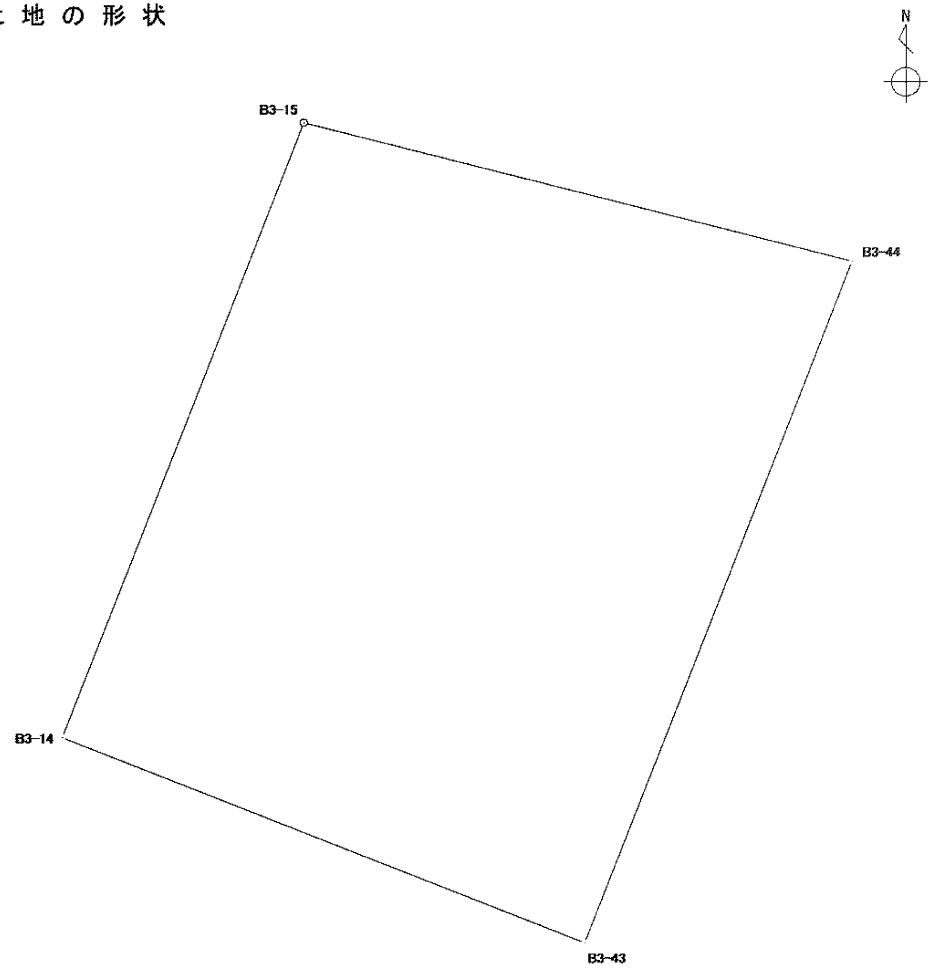

縮尺：任意

面積算出公式

$$A = \frac{1}{2} \Sigma X_n \times (Y_{n+1} - Y_{n-1})$$

面　積	150.3108810 ㎡	地　目	宅地
地　積	150.31 ㎡	備　考	