中 今 泉 4 丁 目

29　番地

座標面積計算書

世界測地系
平成 18 年 8 月 1 日

地　　番	２９番地１
土地の所在	宇都宮市中今泉４丁目

境界点	X 座標	Y 座標	辺長	方向角	備考
B122-3	63147.429	6990.489	4.995	46° 12′02″	
B122-4	63150.886	6994.094	11.105	91° 48′59″	
B122-41	63150.534	7005.193	18.895	181° 48′05″	
B122-42	63131.648	7004.599	14.359	271° 52′33″	
B122-40	63132.118	6990.248	15.313	0° 54′06″	

土地の形状

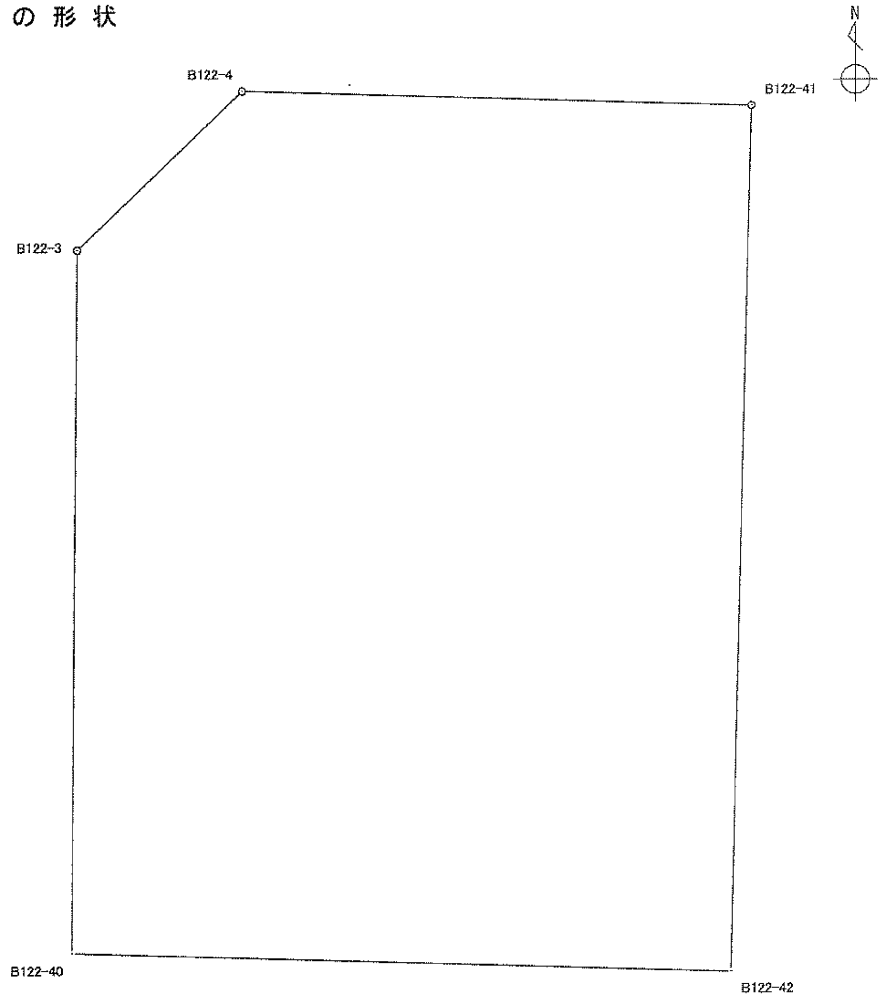

縮尺：任意

面積算出公式

$$A = \frac{1}{2} \Sigma X_n \times (Y_{n+1} - Y_{n-1})$$

面　積	267.6675040 ㎡	地　目	宅地
地　積	267.66 ㎡	備　考	

座標面積計算書

世界測地系
平成18年 8月 1日

地番	29番地2
土地の所在	宇都宮市中今泉4丁目

境界点	X座標	Y座標	辺長	方向角	備考
B122-41	63150.534	7005.193	28.907	91° 46′34″	
B122-9	63149.638	7034.086	17.006	181° 47′09″	
B122-25	63132.640	7033.556	6.268	182° 03′26″	
B122-51	63126.376	7033.331	14.907	271° 46′06″	
B122-49	63126.836	7018.431	13.972	271° 43′36″	
B122-47	63127.257	7004.465	0.273	1° 40′43″	
B122-43	63127.530	7004.473	2.062	1° 43′23″	
B122-57	63129.591	7004.535	2.058	1° 46′56″	
B122-42	63131.648	7004.599	18.895	1° 48′05″	

土地の形状

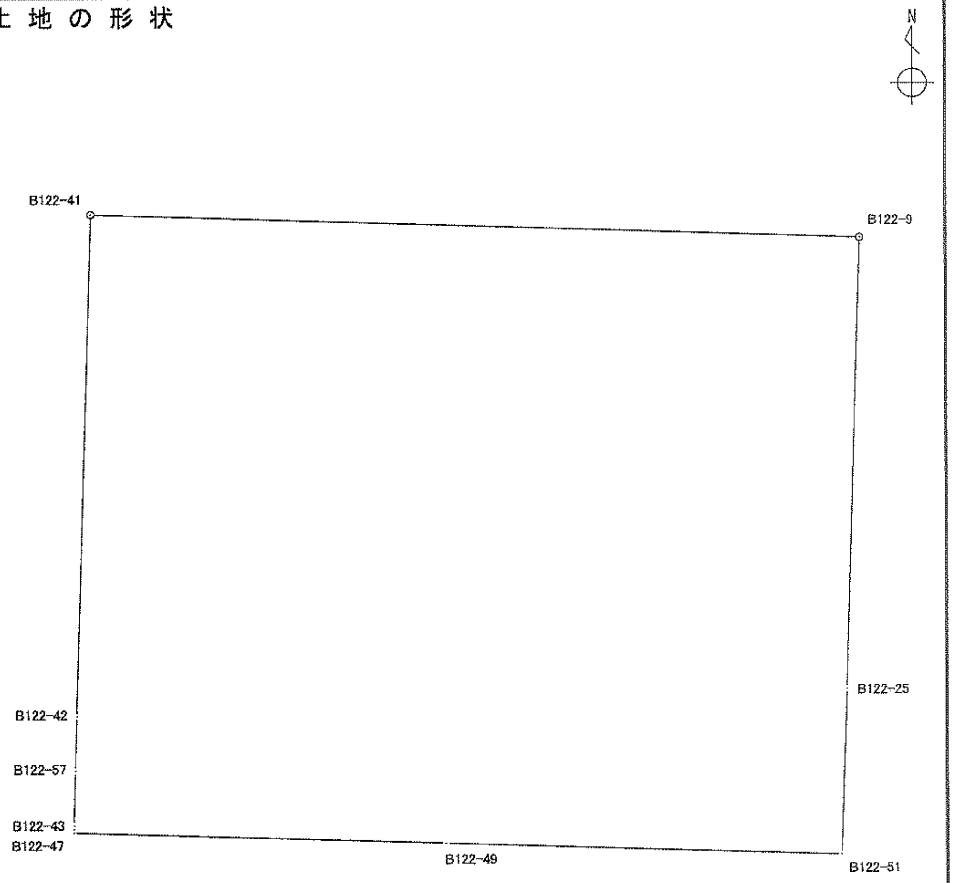

縮尺：任意

面積算出公式

$$A = \frac{1}{2} \Sigma X_n \times (Y_{n+1} - Y_{n-1})$$

面積	672.8886100 ㎡	地目	畑
地積	672.88 ㎡	備考	

座標面積計算書

世界測地系
平成 18 年 8 月 1 日

地　　番	２９番地３
土地の所在	宇都宮市中今泉４丁目

境界点	X 座標	Y 座標	辺長	方向角	備考
B122-9	63149.638	7034.086	0.979	91° 45′19″	
B122-10	63149.608	7035.065	17.007	181° 47′09″	
B122-26	63132.609	7034.535	0.979	271° 48′49″	
B122-25	63132.640	7033.556	17.006	1° 47′09″	

土地の形状



縮尺：任意

面積算出公式

$$A = \frac{1}{2} \Sigma X_n \times (Y_{n+1} - Y_{n-1})$$

面　積	16.6576965 ㎡	地　　目	宅地
地　積	16.65 ㎡	備　　考	

座標面積計算書

世界測地系
平成18年 8月 1日

地　　番	２９番地４
土地の所在	宇都宮市中今泉４丁目

境界点	X座標	Y座標	辺長	方向角	備考
B122-10	63149.608	7035.065	14.722	91° 47′12″	
B122-11	63149.149	7049.780	17.015	181° 47′18″	
B122-27	63132.142	7049.249	14.721	271° 49′04″	
B122-26	63132.609	7034.535	17.007	1° 47′09″	

土地の形状

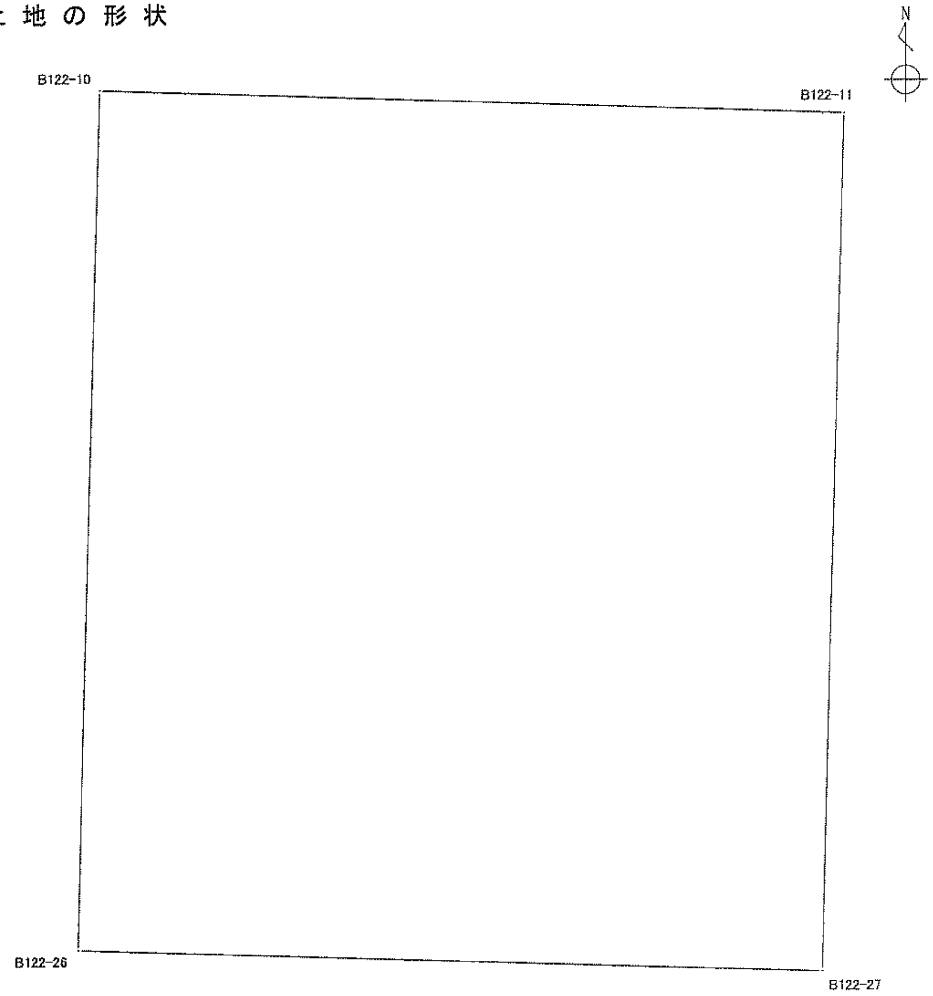

縮尺：任意

面積算出公式

$$A = \frac{1}{2} \Sigma X_n \times (Y_{n+1} - Y_{n-1})$$

面　積	250.4362650 ㎡	地　　目	宅地
地　積	250.43 ㎡	備　　考	

座標面積計算書

世界測地系
平成 18 年 8 月 1 日

地　　番	２９番地５
土地の所在	宇都宮市中今泉４丁目

境界点	X 座標	Y 座標	辺長	方向角	備考
B122-11	63149.149	7049.780	9.786	91° 46′28″	
B122-12	63148.846	7059.561	17.011	181° 44′18″	
B122-29	63131.843	7059.045	8.697	271° 44′22″	
B122-28	63132.107	7050.352	1.104	271° 49′03″	
B122-27	63132.142	7049.249	17.015	1° 47′18″	

土地の形状



縮尺：任意

面積算出公式

$$A = \frac{1}{2} \Sigma X_n \times (Y_{n+1} - Y_{n-1})$$

面　積	166.6175475 ㎡	地　　目	宅地
地　積	166.61 ㎡	備　　考	

座標面積計算書

世界測地系
平成18年 8月 1日

地　　番	２９番地６
土地の所在	宇都宮市中今泉４丁目

境界点	X座標	Y座標	辺長	方向角	備考
B122-12	63148.846	7059.561	10.344	91° 50′41″	
B122-14	63148.513	7069.900	17.007	181° 44′31″	
B122-31	63131.514	7069.383	10.343	271° 49′22″	
B122-29	63131.843	7059.045	17.011	1° 44′18″	

土地の形状



縮尺：任意

面積算出公式

$$A = \frac{1}{2} \Sigma X_n \times (Y_{n+1} - Y_{n-1})$$

面　積	175.9358000 ㎡	地　　目	宅地
地　積	175.93 ㎡	備　　考	

座標面積計算書

世界測地系
平成18年 8月 1日

地　　番	２９番地７
土地の所在	宇都宮市中今泉４丁目

境界点	X座標	Y座標	辺長	方向角	備考
B122-14	63148.513	7069.900	1.013	91° 48′40″	
B122-15	63148.481	7070.912	17.007	181° 48′58″	
B122-32	63131.483	7070.373	0.990	271° 47′37″	
B122-31	63131.514	7069.383	17.007	1° 44′31″	

土地の形状

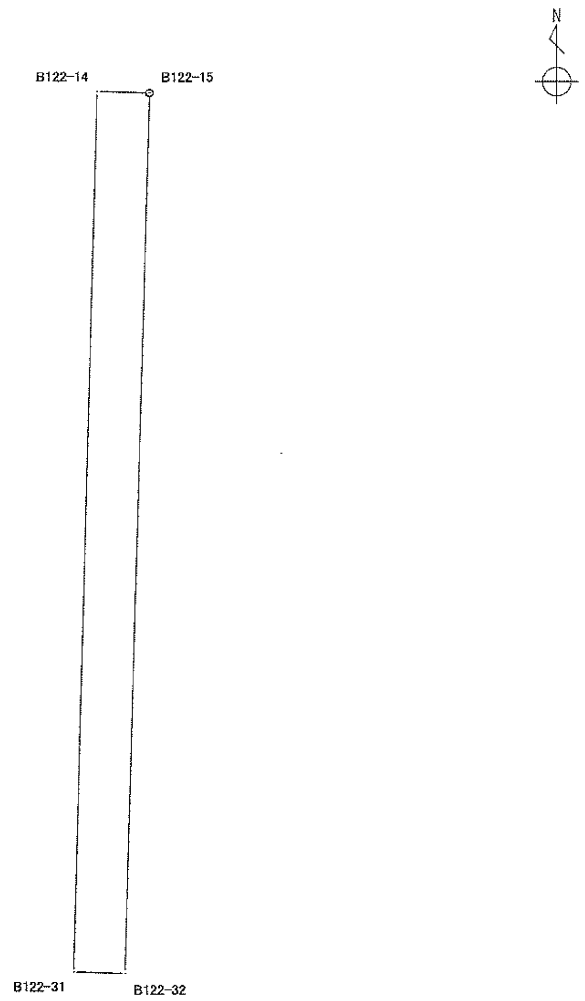

縮尺：任意

面積算出公式

$$A = \frac{1}{2} \Sigma X_n \times (Y_{n+1} - Y_{n-1})$$

面　積	17.0321305 ㎡	地　　目	宅地
地　積	17.03 ㎡	備　　考	

座標面積計算書

世界測地系
平成18年 8月 1日

地　　番	２９番地８
土地の所在	宇都宮市中今泉４丁目

境界点	X座標	Y座標	辺長	方向角	備考
B122-15	63148.481	7070.912	22.717	91° 47′00″	
B122-16	63147.774	7093.618	18.584	181° 44′54″	
B122-35	63129.199	7093.051	0.422	183° 15′46″	
B122-34	63128.778	7093.027	22.732	271° 48′54″	
B122-33	63129.498	7070.306	1.986	1° 55′59″	
B122-32	63131.483	7070.373	17.007	1° 48′58″	

土地の形状



縮尺：任意

面積算出公式

$$A = \frac{1}{2} \Sigma X_n \times (Y_{n+1} - Y_{n-1})$$

面　積	431.8141090 ㎡	地　　目	宅地
地　積	431.81 ㎡	備　　考	

座標面積計算書

世界測地系
平成18年 8月 1日

地　　番	２９番地９
土地の所在	宇都宮市中今泉４丁目

境界点	X座標	Y座標	辺長	方向角	備考
B122-16	63147.774	7093.618	12.732	91° 48′50″	
B122-17	63147.371	7106.344	18.599	181° 47′02″	
B122-36	63128.781	7105.765	12.721	271° 52′59″	
B122-35	63129.199	7093.051	18.584	1° 44′54″	

土地の形状

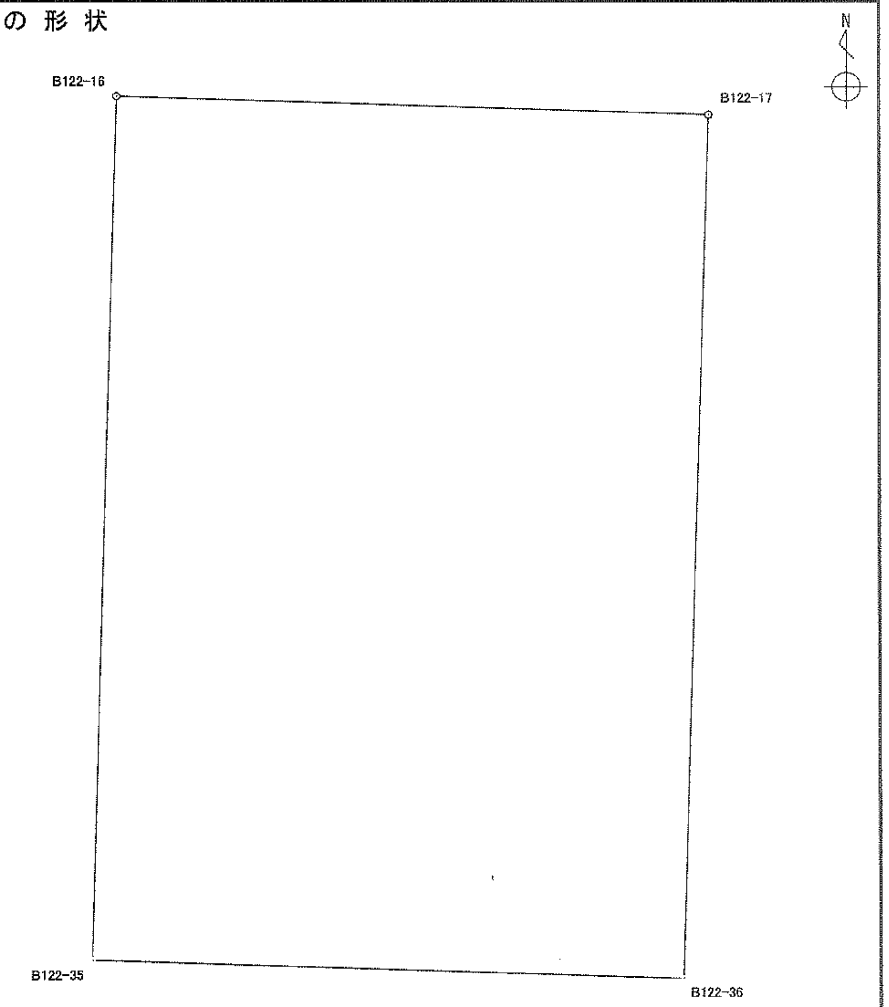

縮尺：任意

面積算出公式

$$A = \frac{1}{2} \Sigma X_n \times (Y_{n+1} - Y_{n-1})$$

面　積	236.6046165 ㎡	地　　目	畑
地　積	236.60 ㎡	備　　考	

座標面積計算書

世界測地系
平成 18 年 8 月 1 日

地　　番	２９番地１０
土地の所在	宇都宮市中今泉４丁目

境界点	X 座標	Y 座標	辺長	方向角	備考
B122-17	63147.371	7106.344	23.142	91° 46′41″	
B122-18	63146.653	7129.475	18.603	181° 49′03″	
B122-38	63128.059	7128.885	15.405	271° 48′15″	
B122-37	63128.544	7113.488	7.727	271° 45′28″	
B122-36	63128.781	7105.765	18.599	1° 47′02″	

土地の形状

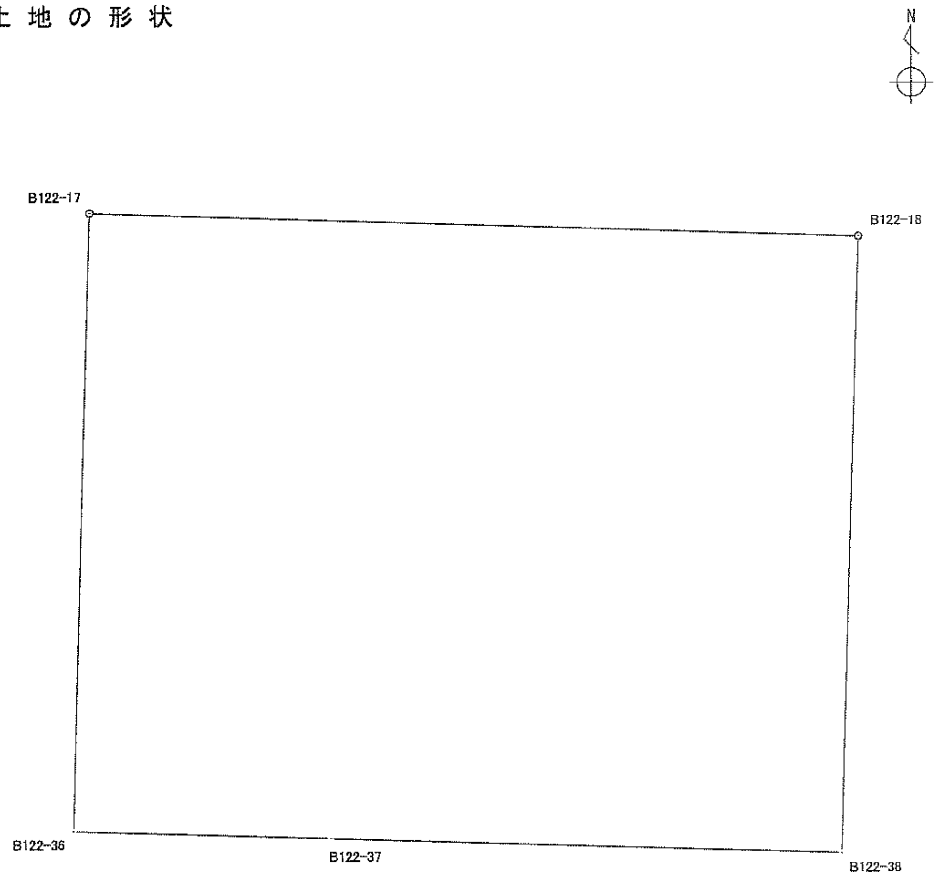

縮尺：任意

面積算出公式

$$A = \frac{1}{2} \Sigma X_n \times (Y_{n+1} - Y_{n-1})$$

面　積	430.3218530 ㎡	地　　目	宅地
地　積	430.32 ㎡	備　　考	

座標面積計算書

世界測地系
平成 18 年 8 月 1 日

地　　番	２９番地１１
土地の所在	宇都宮市中今泉４丁目

境界点	X 座標	Y 座標	辺長	方向角	備考
B122-18	63146.653	7129.475	18.570	91° 47′34″	
B122-5	63146.072	7148.036	4.995	137° 43′35″	
B122-6	63142.376	7151.396	28.949	183° 14′59″	
B122-7	63113.474	7149.755	5.002	227° 46′16″	
B122-8	63110.112	7146.051	17.719	271° 46′20″	
B122-19	63110.660	7128.340	17.408	1° 47′39″	
B122-38	63128.059	7128.885	18.603	1° 49′03″	

土地の形状

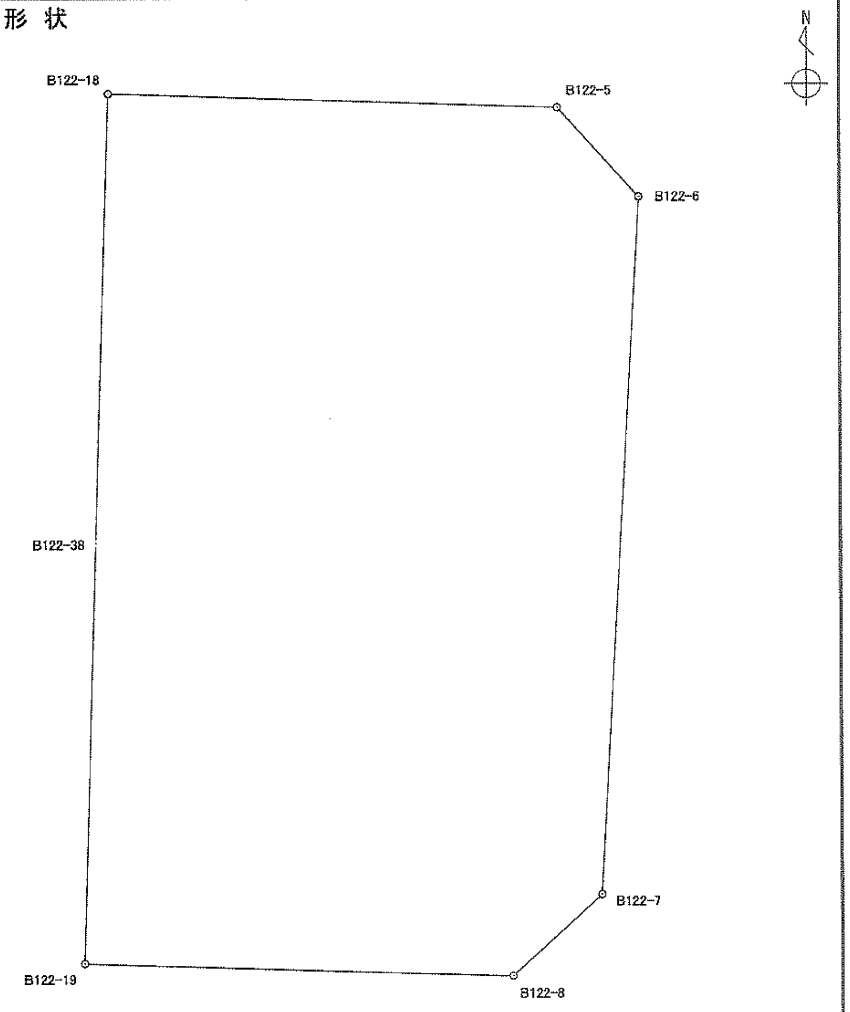

縮尺：任意

面積算出公式

$$A = \frac{1}{2} \Sigma X_n \times (Y_{n+1} - Y_{n-1})$$

面　積	768.2653270 ㎡	地　目	宅地
地　積	768.26 ㎡	備　考	

座標面積計算書

世界測地系
平成 18 年 8 月 1 日

地　　番	２９番地１２
土地の所在	宇都宮市中今泉４丁目

境界点	X 座標	Y 座標	辺長	方向角	備考
B122-37	63128.544	7113.488	15.405	91° 48′15″	
B122-38	63128.059	7128.885	17.408	181° 47′39″	
B122-19	63110.660	7128.340	15.420	271° 48′09″	
B122-20	63111.145	7112.928	17.408	1° 50′36″	

土地の形状



縮尺：任意

面積算出公式

$$A = \frac{1}{2} \Sigma X_n \times (Y_{n+1} - Y_{n-1})$$

面　積	268.2908580 ㎡	地　　目	宅地
地　積	268.29 ㎡	備　　考	

座標面積計算書

世界測地系
平成 18 年 8 月 1 日

地　　番	２９番地１３
土地の所在	宇都宮市中今泉４丁目

境界点	X 座標	Y 座標	辺長	方向角	備考
B122-35	63129.199	7093.051	12.721	91° 52′59″	
B122-36	63128.781	7105.765	7.727	91° 45′28″	
B122-37	63128.544	7113.488	17.408	181° 50′36″	
B122-20	63111.145	7112.928	20.451	271° 47′16″	
B122-21	63111.783	7092.487	17.004	1° 49′12″	
B122-34	63128.778	7093.027	0.422	3° 15′46″	

土地の形状

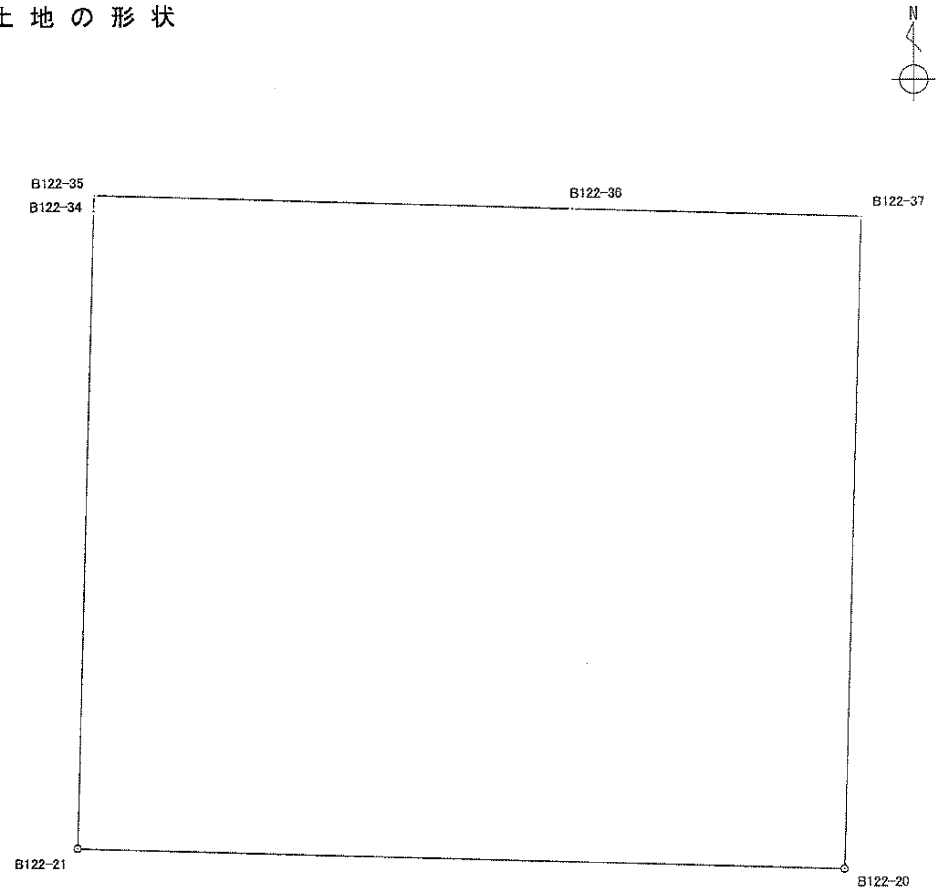

縮尺：任意

面積算出公式

$$A = \frac{1}{2} \Sigma X_n \times (Y_{n+1} - Y_{n-1})$$

面　積	356.1379975 ㎡	地　目	宅地
地　積	356.13 ㎡	備　考	

座標面積計算書

世界測地系
平成18年 8月 1日

地番	２９番地１４
土地の所在	宇都宮市中今泉４丁目

境界点	X座標	Y座標	辺長	方向角	備考
B122-33	63129.498	7070.306	22.732	91° 48′54″	
B122-34	63128.778	7093.027	17.004	181° 49′12″	
B122-21	63111.783	7092.487	22.726	271° 49′14″	
B122-22	63112.505	7069.772	17.001	1° 48′00″	

土地の形状

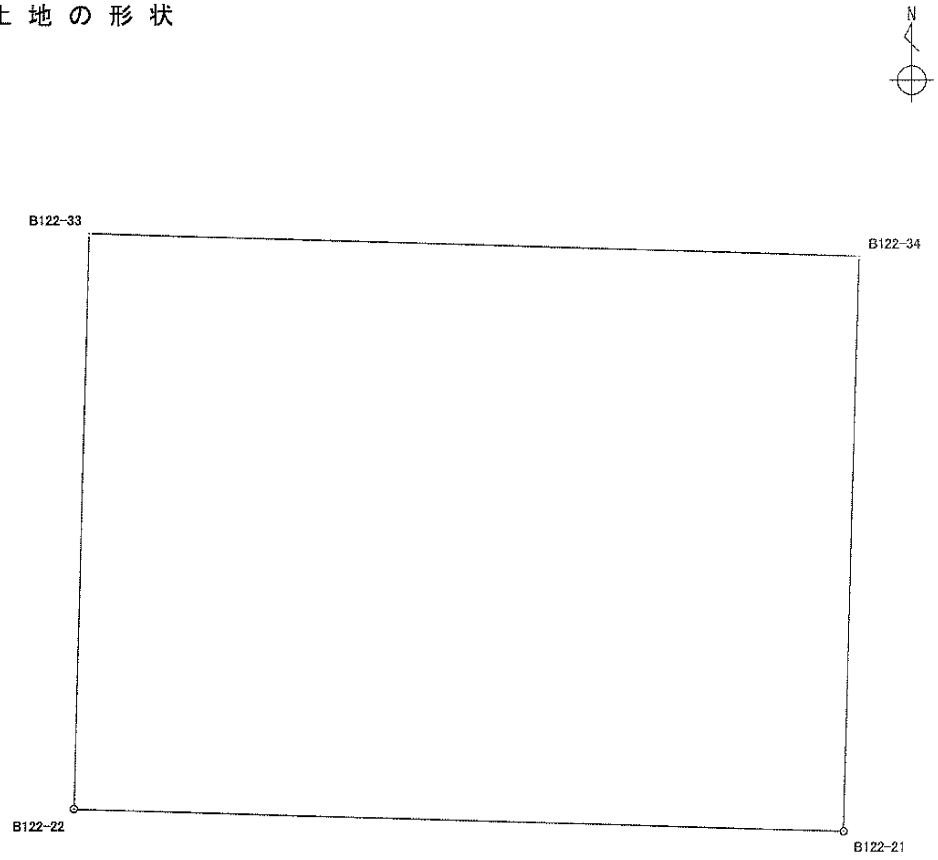

縮尺：任意

面積算出公式

$$A = \frac{1}{2} \Sigma X_n \times (Y_{n+1} - Y_{n-1})$$

面積	386.4568690 ㎡	地目	宅地
地積	386.45 ㎡	備考	

座標面積計算書

世界測地系
平成 18 年 8 月 1 日

地　　番	２９番地１５
土地の所在	宇都宮市中今泉４丁目

境界点	X 座標	Y 座標	辺長	方向角	備考
B122-28	63132.107	7050.352	8.697	91° 44′22″	
B122-29	63131.843	7059.045	10.343	91° 49′22″	
B122-31	63131.514	7069.383	0.990	91° 47′37″	
B122-32	63131.483	7070.373	1.986	181° 55′59″	
B122-33	63129.498	7070.306	17.001	181° 48′00″	
B122-22	63112.505	7069.772	20.025	271° 46′58″	
B122-23	63113.128	7049.757	18.988	1° 47′44″	

土地の形状

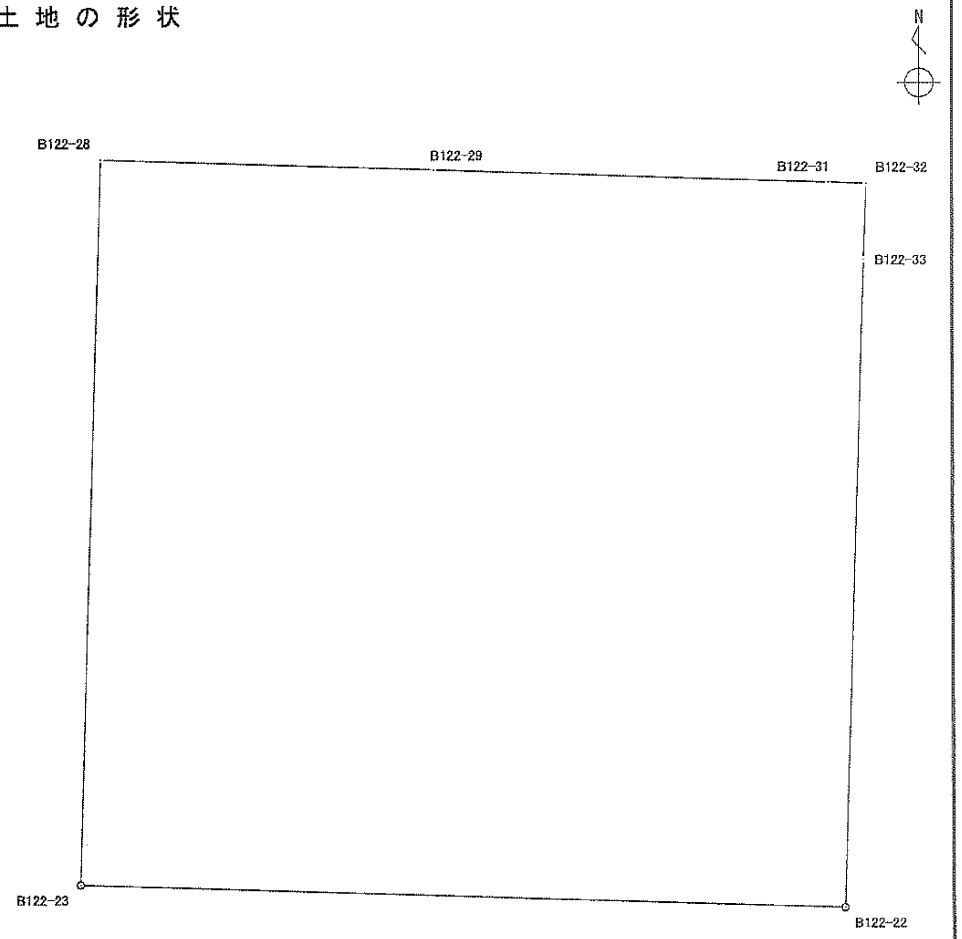

縮尺：任意

面積算出公式

$$A = \frac{1}{2} \Sigma X_n \times (Y_{n+1} - Y_{n-1})$$

面　積	380.3120235 ㎡	地　目	宅地
地　積	380.31 ㎡	備　考	

座標面積計算書

世界測地系
平成18年 8月 1日

地番	２９番地１６
土地の所在	宇都宮市中今泉４丁目

境界点	X座標	Y座標	辺長	方向角	備考
B122-25	63132.640	7033.556	0.979	91° 48′49″	
B122-26	63132.609	7034.535	14.721	91° 49′04″	
B122-27	63132.142	7049.249	1.104	91° 49′03″	
B122-28	63132.107	7050.352	18.988	181° 47′44″	
B122-23	63113.128	7049.757	16.814	271° 46′32″	
B122-24	63113.649	7032.951	12.733	1° 42′37″	
B122-51	63126.376	7033.331	6.268	2° 03′26″	

土地の形状

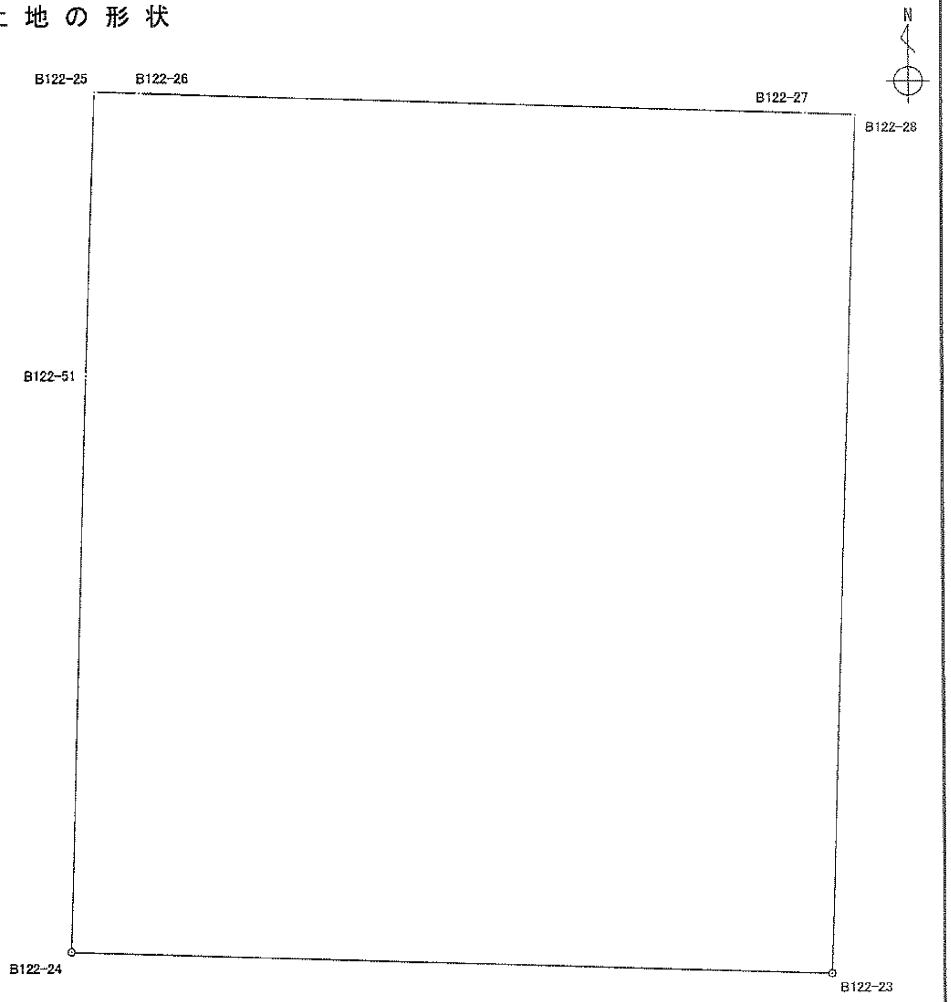

縮尺：任意

面積算出公式

$$A = \frac{1}{2} \Sigma X_n \times (Y_{n+1} - Y_{n-1})$$

面積	319.5253225 ㎡	地目	宅地
地積	319.52 ㎡	備考	

座標面積計算書

世界測地系
平成 18 年 8 月 1 日

地　　番	２９番地１７
土地の所在	宇都宮市中今泉４丁目

境界点	X 座標	Y 座標	辺長	方向角	備考
B122-49	63126.836	7018.431	14.907	91° 46′06″	
B122-51	63126.376	7033.331	12.733	181° 42′37″	
B122-24	63113.649	7032.951	14.932	271° 50′46″	
B122-53	63114.130	7018.027	12.712	1° 49′16″	

土地の形状



縮尺：任意

面積算出公式

$$A = \frac{1}{2} \Sigma X_n \times (Y_{n+1} - Y_{n-1})$$

面　積	189.8128840 ㎡	地　目	宅地
地　積	189.81 ㎡	備　考	

座標面積計算書

世界測地系
平成 18 年 8 月 1 日

地　　番	２９番地１８
土地の所在	宇都宮市中今泉４丁目

境界点	X 座標	Y 座標	辺長	方向角	備考
B122-47	63127.257	7004.465	13.972	91° 43′36″	
B122-49	63126.836	7018.431	12.712	181° 49′16″	
B122-53	63114.130	7018.027	13.972	271° 48′02″	
B122-44	63114.569	7004.062	12.694	1° 49′09″	

土地の形状

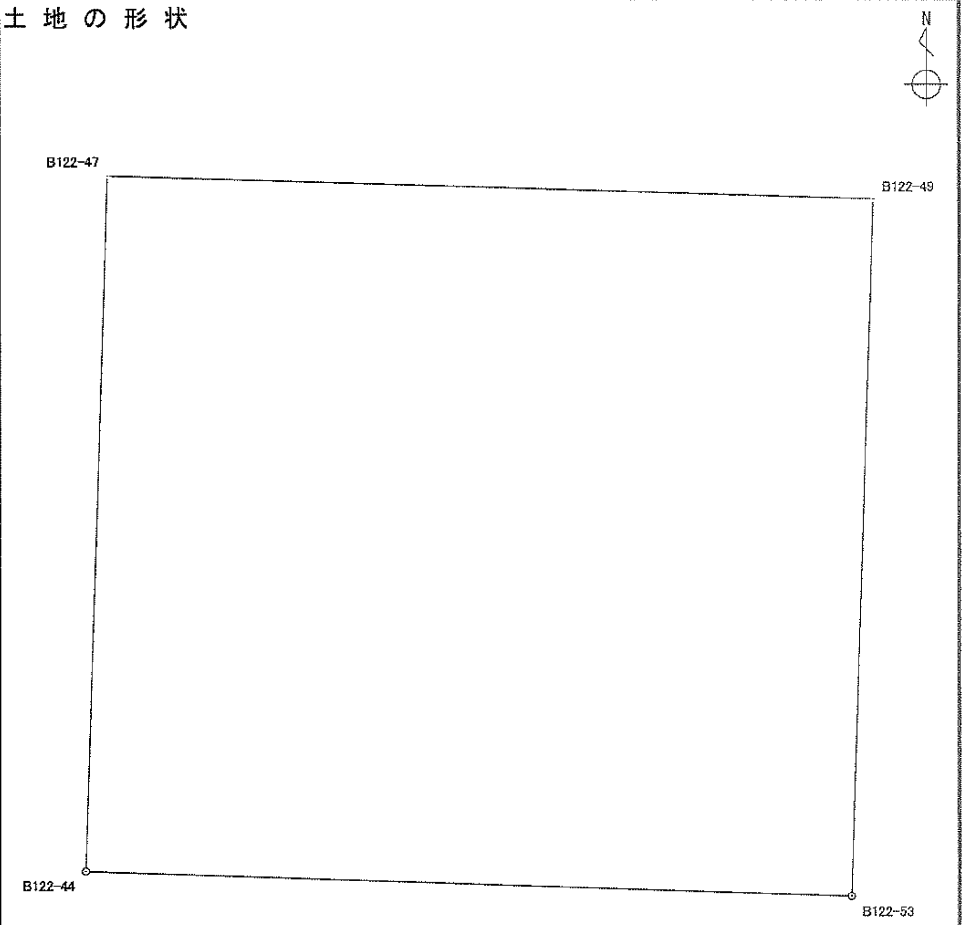

縮尺：任意

面積算出公式

$$A = \frac{1}{2} \Sigma X_n \times (Y_{n+1} - Y_{n-1})$$

面　積	177.4934585 ㎡	地　　目	宅地
地　積	177.49 ㎡	備　　考	

座標面積計算書

世界測地系
平成 18 年 8 月 1 日

地　　番	２９番地１９
土地の所在	宇都宮市中今泉４丁目

境界点	X 座標	Y 座標	辺長	方向角	備考
B122-46	63127.997	6990.179	14.302	91° 52′16″	
B122-43	63127.530	7004.473	0.273	181° 40′43″	
B122-47	63127.257	7004.465	12.694	181° 49′09″	
B122-44	63114.569	7004.062	10.613	271° 49′11″	
B122-1	63114.906	6993.454	5.005	316° 28′24″	
B122-2	63118.535	6990.007	9.464	1° 02′29″	

土地の形状

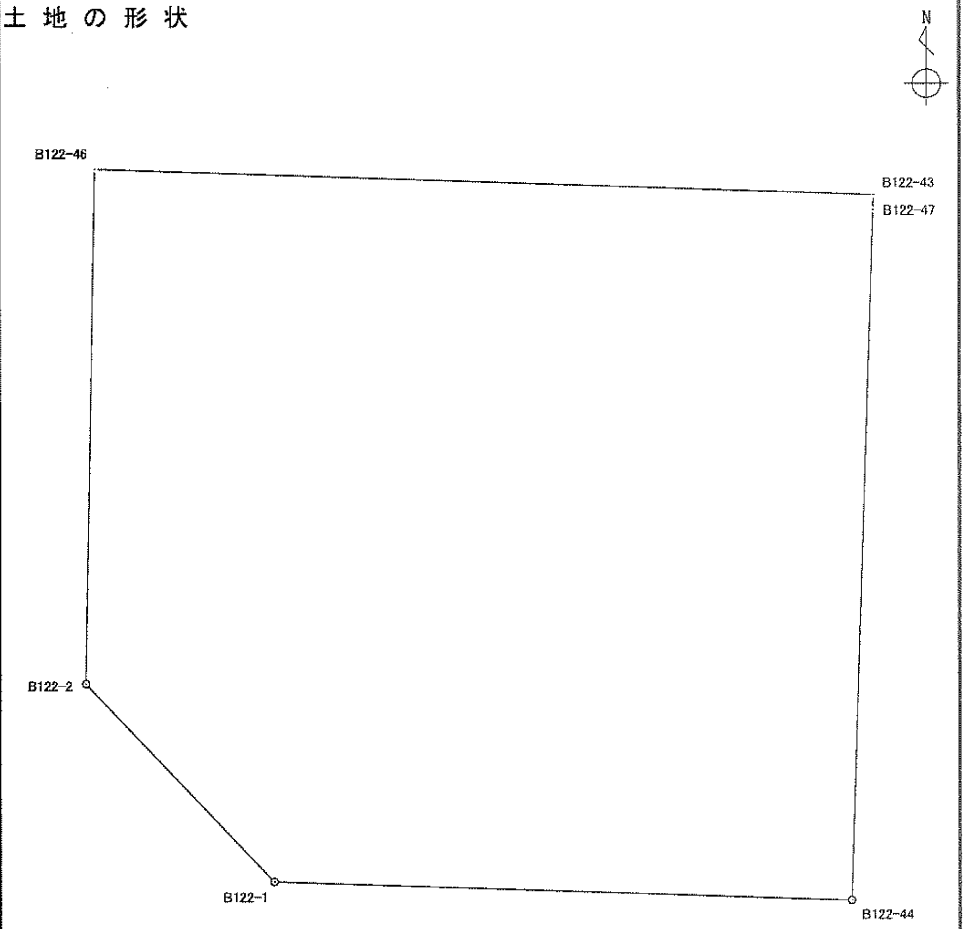

縮尺：任意

面積算出公式

$$A = \frac{1}{2} \Sigma X_n \times (Y_{n+1} - Y_{n-1})$$

面　積	178.2351705 ㎡	地　　目	宅地
地　積	178.23 ㎡	備　　考	

座標面積計算書

世界測地系
平成 18 年 8 月 1 日

地番	２９番地２０
土地の所在	宇都宮市中今泉４丁目

境界点	X 座標	Y 座標	辺長	方向角	備考
B122-56	63130.059	6990.217	14.326	91° 52′20″	
B122-57	63129.591	7004.535	2.062	181° 43′23″	
B122-43	63127.530	7004.473	14.302	271° 52′16″	
B122-46	63127.997	6990.179	2.062	1° 03′21″	

土地の形状



縮尺：任意

面積算出公式

$$A = \frac{1}{2} \Sigma X_n \times (Y_{n+1} - Y_{n-1})$$

面積	29.5151940 ㎡
地積	29.51 ㎡

地目	宅地
備考	

座標面積計算書

世界測地系
平成 18 年 8 月 1 日

地　　番	２９番地２１
土地の所在	宇都宮市中今泉４丁目

境界点	X 座標	Y 座標	辺長	方向角	備考
B122-40	63132.118	6990.248	14.359	91° 52′33″	
B122-42	63131.648	7004.599	2.058	181° 46′56″	
B122-57	63129.591	7004.535	14.326	271° 52′20″	
B122-56	63130.059	6990.217	2.059	0° 51′45″	

土地の形状



縮尺：任意

面積算出公式

$$A = \frac{1}{2} \Sigma X_n \times (Y_{n+1} - Y_{n-1})$$

面　積	29.5226785 ㎡	地　目	宅地
地　積	29.52 ㎡	備　考	

中 今 泉 4 丁 目

30　番地

座標面積計算書

世界測地系
平成 18 年 8 月 1 日

地　　番	３０番地１
土地の所在	宇都宮市中今泉４丁目

境界点	X 座標	Y 座標	辺長	方向角	備考
B128-22	63143.526	6846.638	10.499	23° 47′03″	
B128-3	63153.133	6850.872	4.039	57° 53′16″	
B128-4	63155.280	6854.293	9.285	91° 54′26″	
B128-10	63154.971	6863.573	11.972	181° 47′08″	
B128-24	63143.005	6863.200	16.570	271° 48′06″	

土地の形状

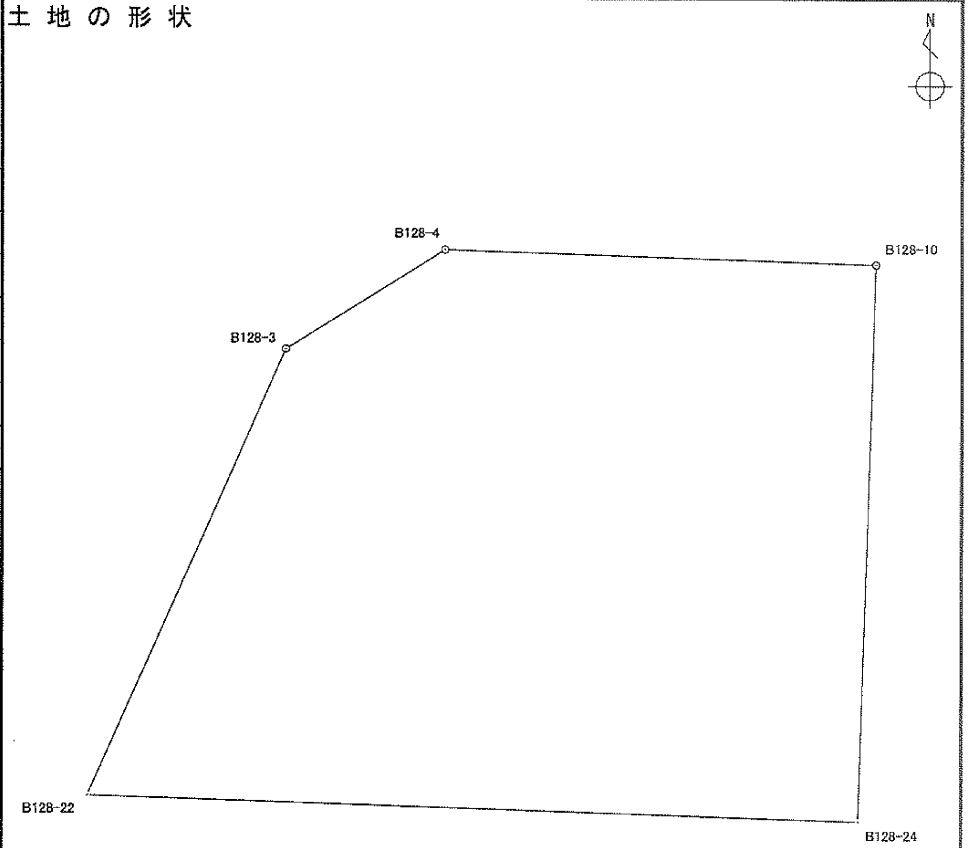

縮尺：任意

面積算出公式

$$A = \frac{1}{2} \Sigma X_n \times (Y_{n+1} - Y_{n-1})$$

面　積	166.7964445 ㎡	地　　目	宅地
地　積	166.79 ㎡	備　　考	

座標面積計算書

世界測地系
平成 18 年 8 月 1 日

地番	３０番地２
土地の所在	宇都宮市中今泉４丁目

境界点	X 座標	Y 座標	辺長	方向角	備考
B128-10	63154.971	6863.573	28.164	91° 46′27″	
B128-34	63154.099	6891.723	21.417	181° 47′44″	
B128-36	63132.693	6891.052	3.739	91° 48′31″	
B128-37	63132.575	6894.789	20.985	91° 48′28″	
B128-38	63131.913	6915.764	14.563	181° 47′40″	
B128-18	63117.357	6915.308	38.590	271° 48′10″	
B128-19	63118.571	6876.737	18.081	1° 47′27″	
B128-26	63136.643	6877.302	14.293	271° 51′08″	
B128-25	63137.105	6863.016	5.903	1° 47′11″	
B128-24	63143.005	6863.200	11.972	1° 47′08″	

土地の形状

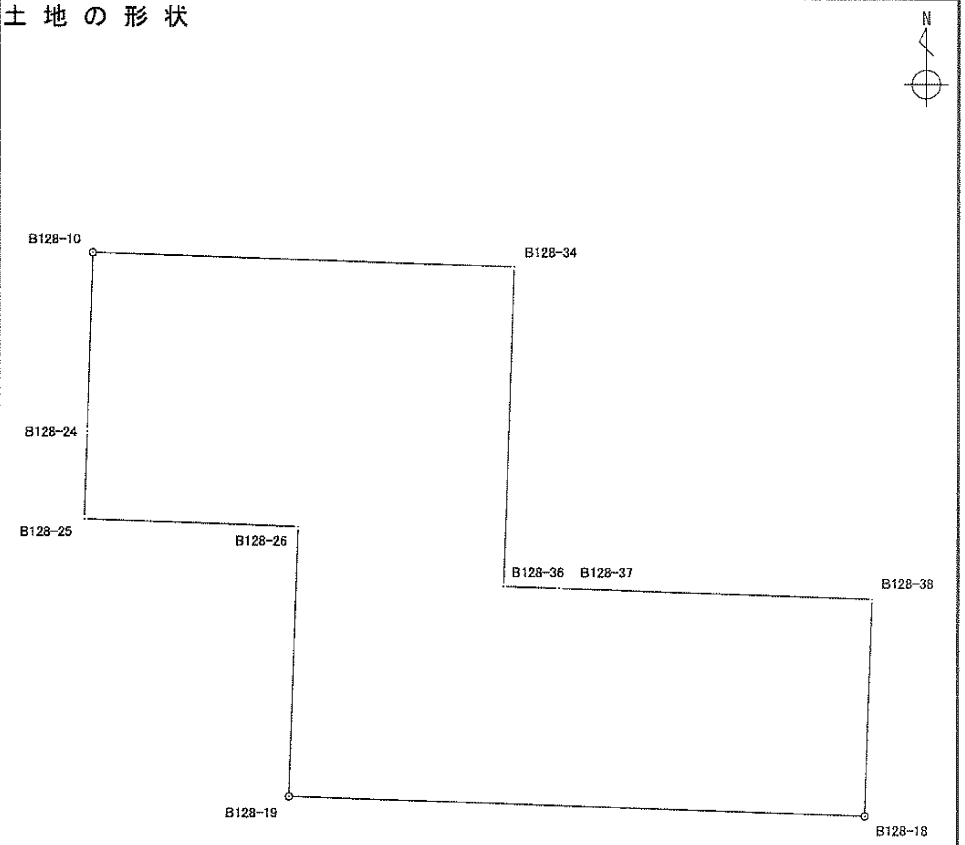

縮尺：任意

面積算出公式

$$A = \frac{1}{2} \Sigma X_n \times (Y_{n+1} - Y_{n-1})$$

面積	1114.6483230 ㎡	地目	畑
地積	1114.64 ㎡	備考	

座標面積計算書

世界測地系
平成 18 年 8 月 1 日

地　　番	３０番地３
土地の所在	宇都宮市中今泉４丁目

境界点	X 座標	Y 座標	辺長	方向角	備考
B128-34	63154.099	6891.723	3.815	91° 46′21″	
B128-35	63153.981	6895.536	21.419	181° 59′55″	
B128-37	63132.575	6894.789	3.739	271° 48′31″	
B128-36	63132.693	6891.052	21.417	1° 47′44″	

土地の形状



縮尺：任意

面積算出公式

$$A = \frac{1}{2} \Sigma X_n \times (Y_{n+1} - Y_{n-1})$$

面　積	80.8913120 ㎡	地　　目	宅地
地　積	80.89 ㎡	備　　考	

座標面積計算書

世界測地系
平成 18 年 8 月 1 日

地　　番	３０番地４
土地の所在	宇都宮市中今泉４丁目

境界点	X 座標	Y 座標	辺長	方向角	備考
B128-11	63153.333	6916.435	18.815	181° 47′38″	
B128-27	63134.527	6915.846	2.615	181° 47′48″	
B128-38	63131.913	6915.764	20.985	271° 48′28″	
B128-37	63132.575	6894.789	21.419	1° 59′55″	
B128-35	63153.981	6895.536	20.909	91° 46′33″	

土地の形状

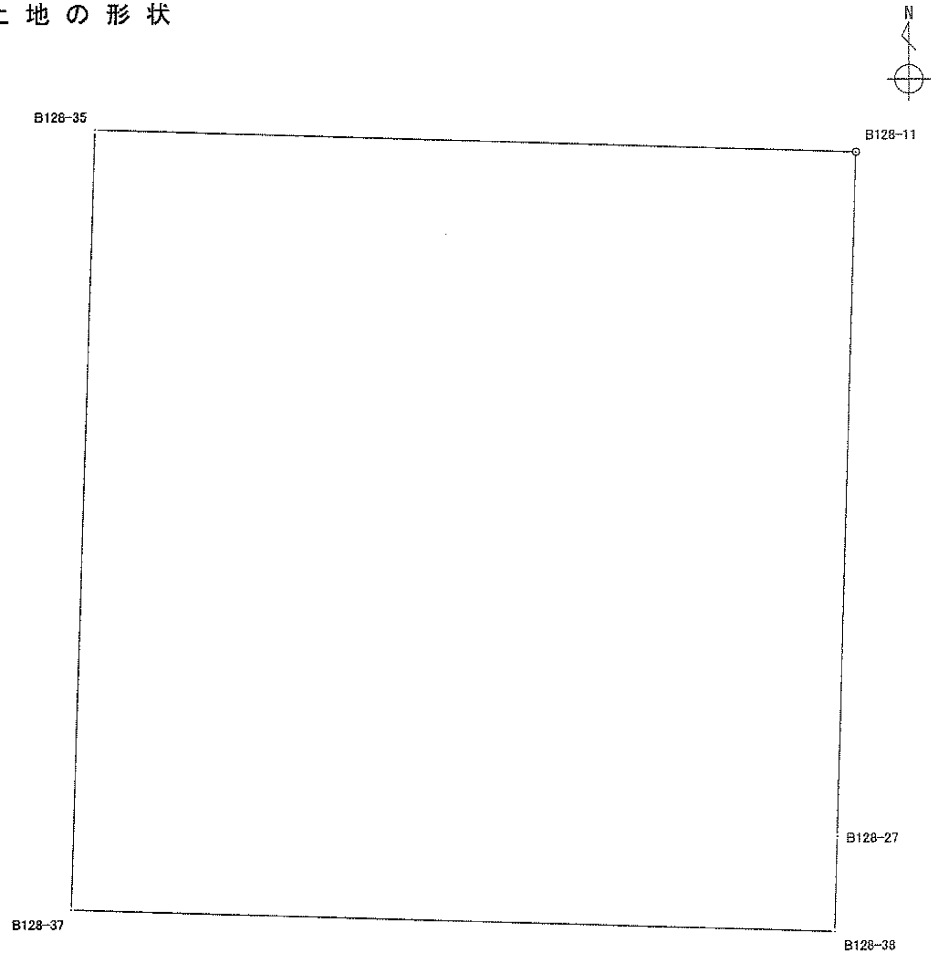

縮尺：任意

面積算出公式

$$A = \frac{1}{2} \Sigma X_n \times (Y_{n+1} - Y_{n-1})$$

面　積	448.7895990 ㎡	地　　目	宅地
地　積	448.78 ㎡	備　　考	

座標面積計算書

世界測地系
平成 18 年 8 月 1 日

地　　番	３０番地５
土地の所在	宇都宮市中今泉４丁目

境界点	X 座標	Y 座標	辺長	方向角	備考
B128-11	63153.333	6916.435	25.993	91° 47′33″	
B128-12	63152.520	6942.415	18.821	181° 47′14″	
B128-28	63133.708	6941.828	25.995	271° 48′20″	
B128-27	63134.527	6915.846	18.815	1° 47′38″	

土地の形状

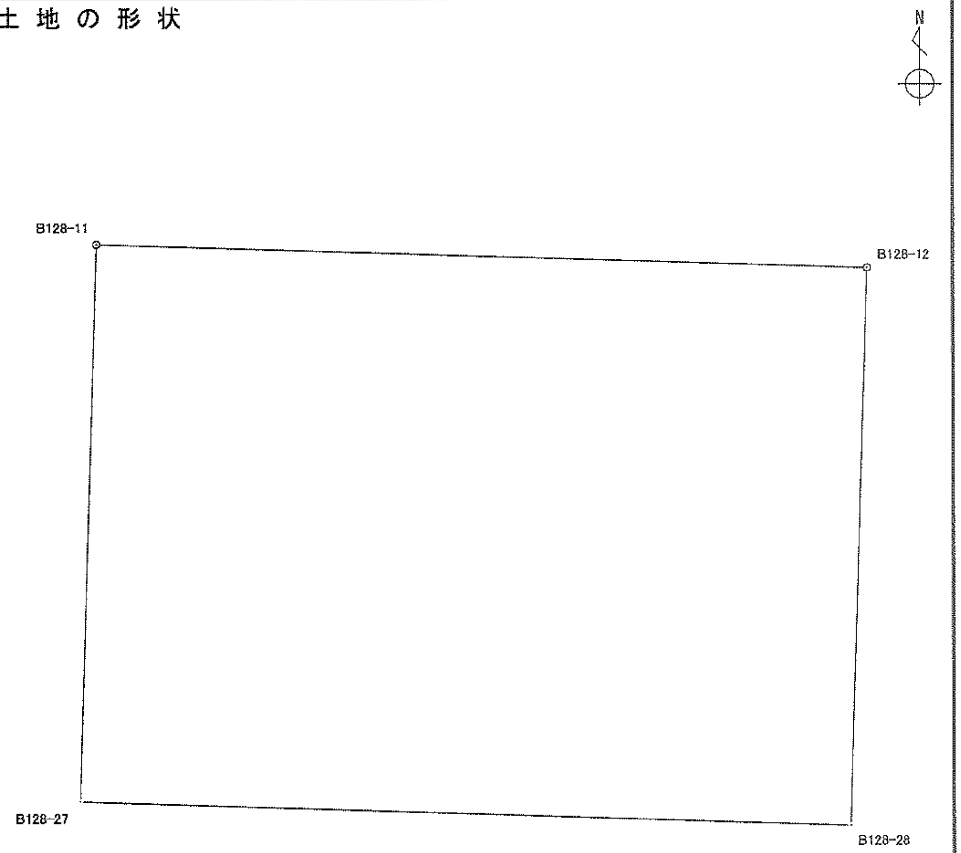

縮尺：任意

面積算出公式

$$A = \frac{1}{2} \Sigma X_n \times (Y_{n+1} - Y_{n-1})$$

面　積	489.1564370 ㎡	地　目	宅地
地　積	489.15 ㎡	備　考	

座標面積計算書

世界測地系
平成 18 年 8 月 1 日

地　　番	３０番地６
土地の所在	宇都宮市中今泉４丁目

境界点	X 座標	Y 座標	辺長	方向角	備考
B128-12	63152.520	6942.415	7.616	91° 44′45″	
B128-13	63152.288	6950.027	20.014	181° 47′43″	
B128-30	63132.284	6949.400	7.619	271° 46′57″	
B128-29	63132.521	6941.785	1.188	2° 04′29″	
B128-28	63133.708	6941.828	18.821	1° 47′14″	

土地の形状



縮尺：任意

面積算出公式

$$A = \frac{1}{2} \Sigma X_n \times (Y_{n+1} - Y_{n-1})$$

面　積	152.3727300 ㎡	地　　目	宅地
地　積	152.37 ㎡	備　　考	

座標面積計算書

世界測地系
平成18年 8月 1日

地番	30番地7
土地の所在	宇都宮市中今泉4丁目

境界点	X座標	Y座標	辺長	方向角	備考
B128-13	63152.288	6950.027	28.035	91° 45′43″	
B128-5	63151.426	6978.049	5.032	136° 22′08″	
B128-6	63147.784	6981.521	28.928	181° 00′01″	
B128-7	63118.860	6981.016	4.993	226° 10′36″	
B128-8	63115.403	6977.414	7.516	271° 48′25″	
B128-14	63115.640	6969.902	16.002	1° 46′22″	
B128-32	63131.634	6970.397	13.921	271° 45′58″	
B128-31	63132.063	6956.483	7.086	271° 47′14″	
B128-30	63132.284	6949.400	20.014	1° 47′43″	

土地の形状

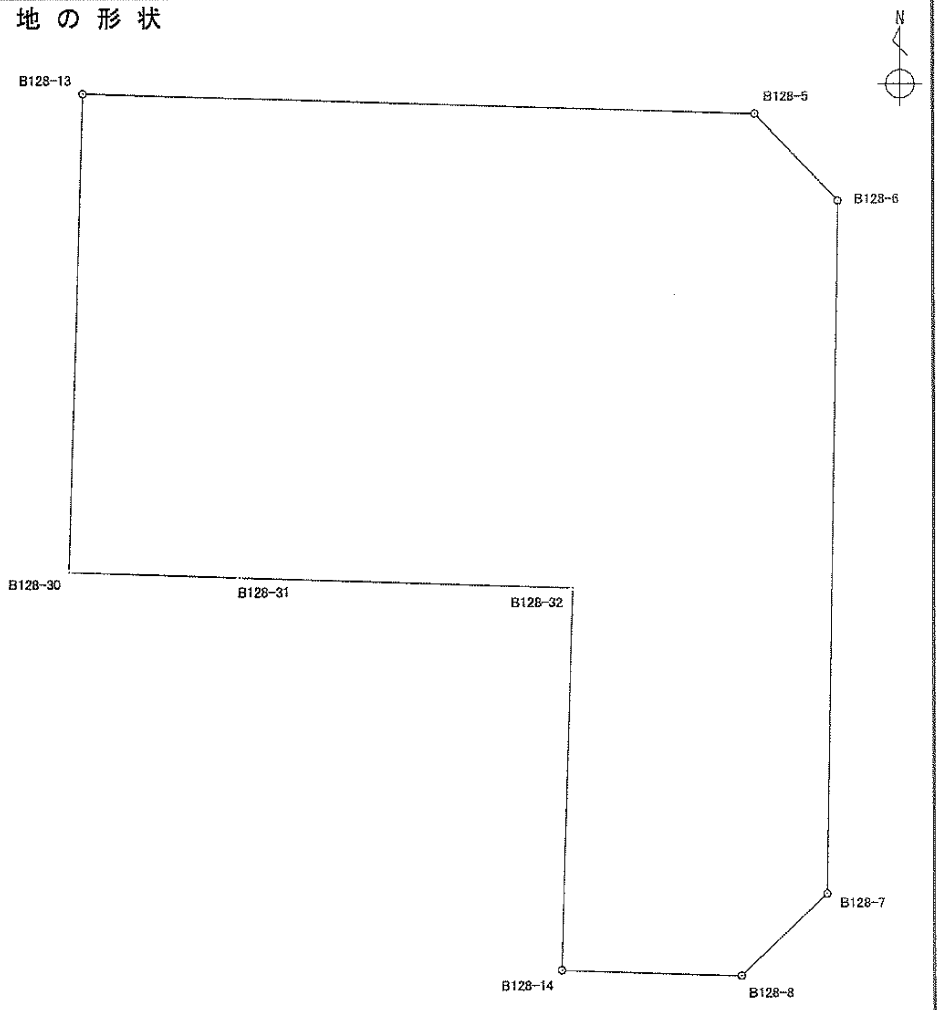

縮尺：任意

面積算出公式

$$A = \frac{1}{2} \Sigma X_n \times (Y_{n+1} - Y_{n-1})$$

面積	797.4213405 ㎡	地目	宅地
地積	797.42 ㎡	備考	

座標面積計算書

世界測地系
平成 18 年 8 月 1 日

地　　番	３０番地８
土地の所在	宇都宮市中今泉４丁目

境界点	X 座標	Y 座標	辺長	方向角	備考
B128-31	63132.063	6956.483	13.921	91° 45′58″	
B128-32	63131.634	6970.397	16.002	181° 46′22″	
B128-14	63115.640	6969.902	13.940	271° 48′46″	
B128-16	63116.081	6955.969	15.990	1° 50′31″	

土地の形状

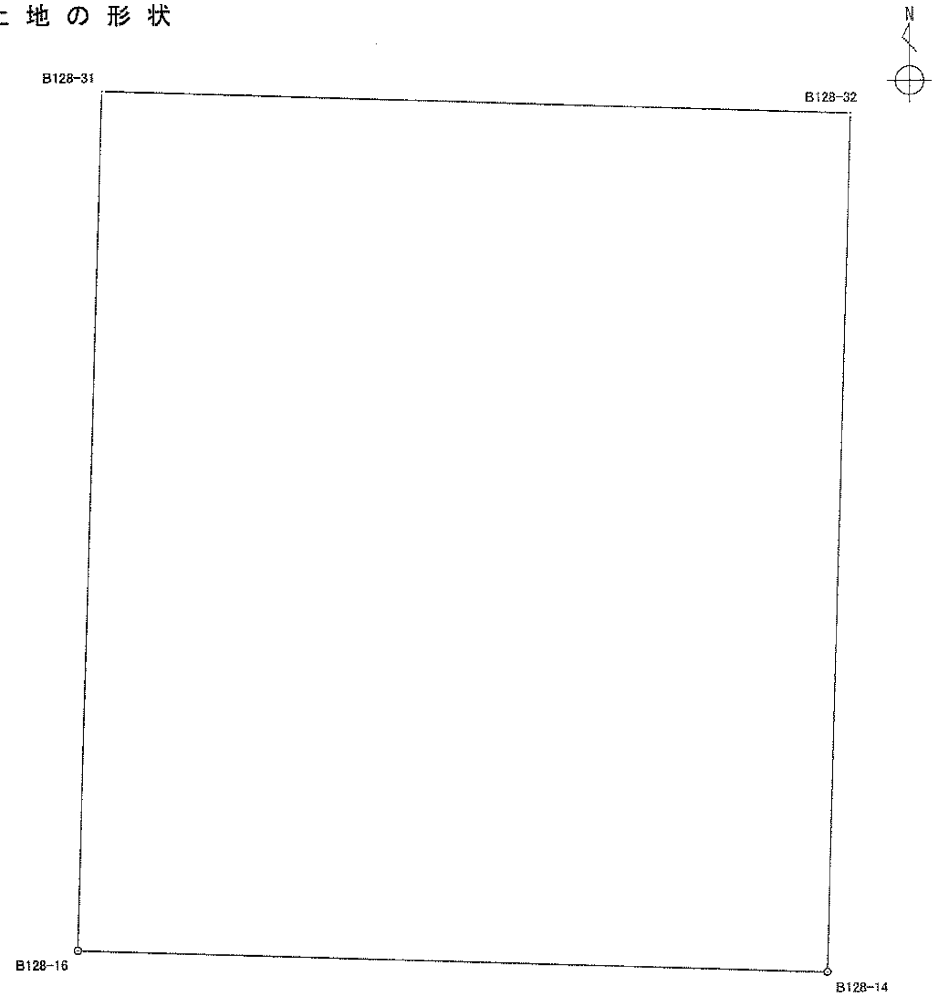

縮尺：任意

面積算出公式

$$A = \frac{1}{2} \Sigma X_n \times (Y_{n+1} - Y_{n-1})$$

面　積	222.8283755 ㎡	地　　目	宅地
地　積	222.82 ㎡	備　　考	

座標面積計算書

世界測地系
平成 18 年 8 月 1 日

地　　番	３０番地９
土地の所在	宇都宮市中今泉４丁目

境界点	X 座標	Y 座標	辺長	方向角	備考
B128-29	63132.521	6941.785	7.619	91° 46′57″	
B128-30	63132.284	6949.400	7.086	91° 47′14″	
B128-31	63132.063	6956.483	15.990	181° 50′31″	
B128-16	63116.081	6955.969	14.695	271° 48′20″	
B128-17	63116.544	6941.281	15.985	1° 48′25″	

土地の形状



縮尺：任意

面積算出公式

$$A = \frac{1}{2} \Sigma X_n \times (Y_{n+1} - Y_{n-1})$$

面　積	235.0233100 ㎡	地　目	宅地
地　積	235.02 ㎡	備　考	

座標面積計算書

世界測地系
平成 18 年 8 月 1 日

地　　番	３０番地１０
土地の所在	宇都宮市中今泉４丁目

境界点	X 座標	Y 座標	辺長	方向角	備考
B128-27	63134.527	6915.846	25.995	91° 48′20″	
B128-28	63133.708	6941.828	1.188	182° 04′29″	
B128-29	63132.521	6941.785	15.985	181° 48′25″	
B128-17	63116.544	6941.281	25.986	271° 47′34″	
B128-18	63117.357	6915.308	14.563	1° 47′40″	
B128-38	63131.913	6915.764	2.615	1° 47′48″	

土地の形状

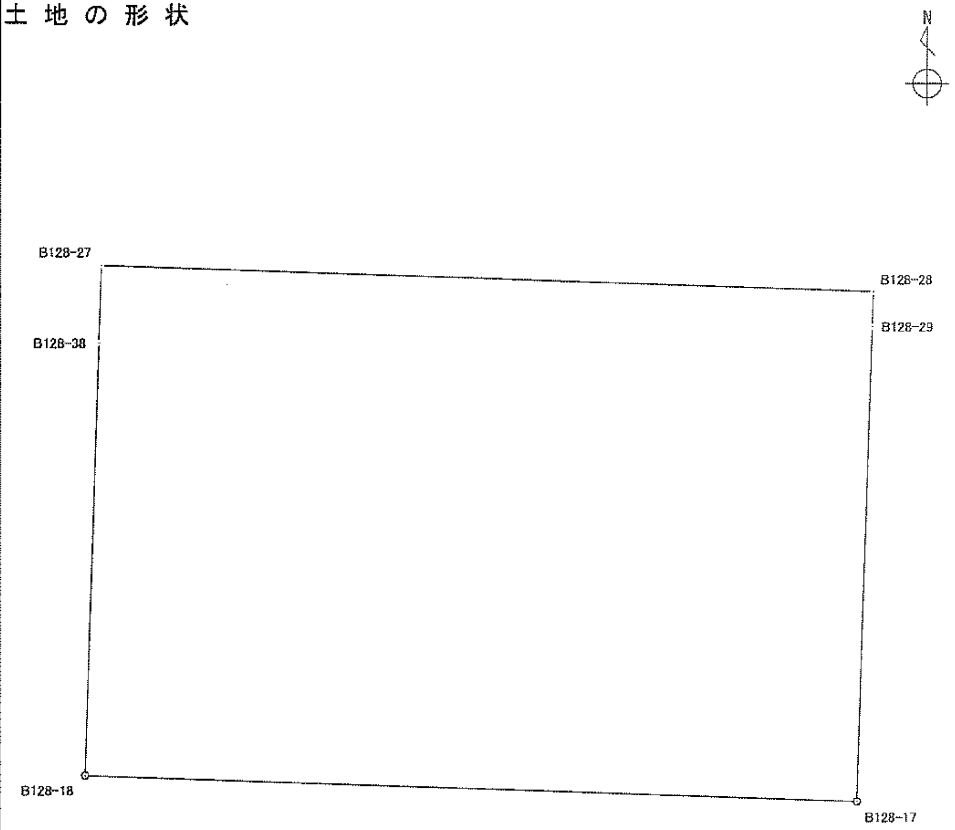

縮尺：任意

面積算出公式

$$A = \frac{1}{2} \Sigma X_n \times (Y_{n+1} - Y_{n-1})$$

面　積	446.3548450 ㎡	地　目	宅地
地　積	446.35 ㎡	備　考	

座標面積計算書

世界測地系
平成 18 年 8 月 1 日

地　　番	３０番地１１
土地の所在	宇都宮市中今泉４丁目

境界点	X 座標	Y 座標	辺長	方向角	備考
B128-25	63137.105	6863.016	14.293	91° 51′08″	
B128-26	63136.643	6877.302	18.081	181° 47′27″	
B128-19	63118.571	6876.737	14.323	271° 46′06″	
B128-20	63119.013	6862.421	15.783	1° 51′58″	
B128-33	63134.788	6862.935	2.318	2° 00′08″	

土地の形状

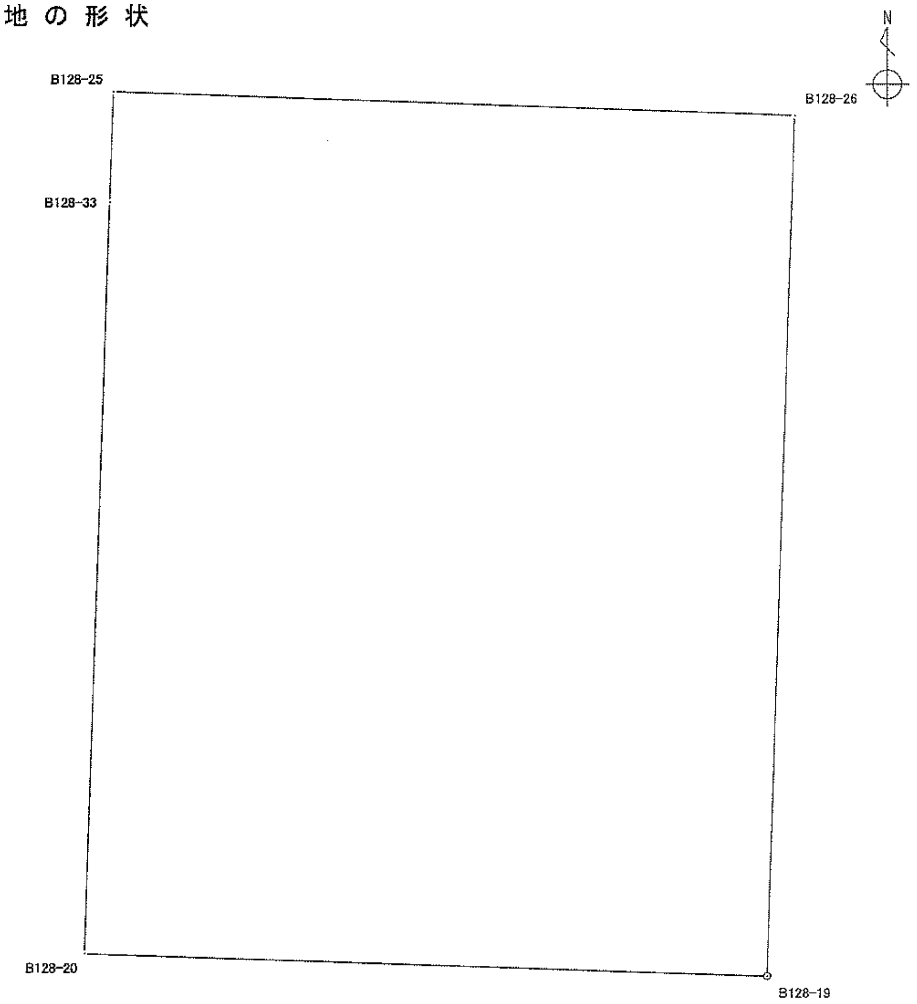

縮尺：任意

面積算出公式

$$A = \frac{1}{2} \Sigma X_n \times (Y_{n+1} - Y_{n-1})$$

面　積	258.8962605 ㎡	地　　目	畑
地　積	258.89 ㎡	備　　考	

座標面積計算書

世界測地系
平成 18 年 8 月 1 日

地　　番	３０番地１２
土地の所在	宇都宮市中今泉４丁目

境界点	X 座標	Y 座標	辺長	方向角	備考
B128-1	63119.658	6841.546	6.007	327° 41′ 18″	
B128-2	63124.735	6838.335	11.680	23° 52′ 44″	
B128-21	63135.415	6843.063	19.882	91° 48′ 26″	
B128-33	63134.788	6862.935	15.783	181° 51′ 58″	
B128-20	63119.013	6862.421	20.885	271° 46′ 11″	

土地の形状

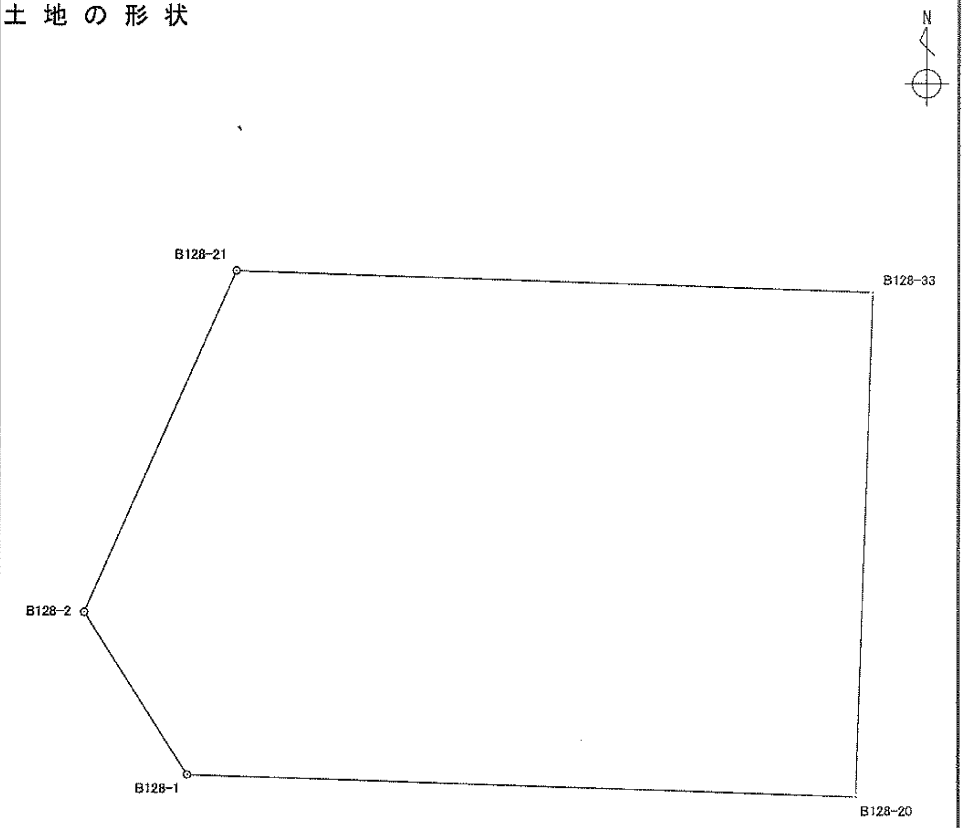

縮尺：任意

面積算出公式

$$A = \frac{1}{2} \Sigma X_n \times (Y_{n+1} - Y_{n-1})$$

面　積	351.0032270 ㎡	地　　目	宅地
地　積	351.00 ㎡	備　　考	

座標面積計算書

世界測地系
平成 18 年 8 月 1 日

地番	３０番地１３
土地の所在	宇都宮市中今泉４丁目

境界点	X 座標	Y 座標	辺長	方向角	備考
B128-21	63135.415	6843.063	8.864	23° 47′09″	
B128-22	63143.526	6846.638	16.570	91° 48′06″	
B128-24	63143.005	6863.200	5.903	181° 47′11″	
B128-25	63137.105	6863.016	2.318	182° 00′08″	
B128-33	63134.788	6862.935	19.882	271° 48′26″	

土地の形状

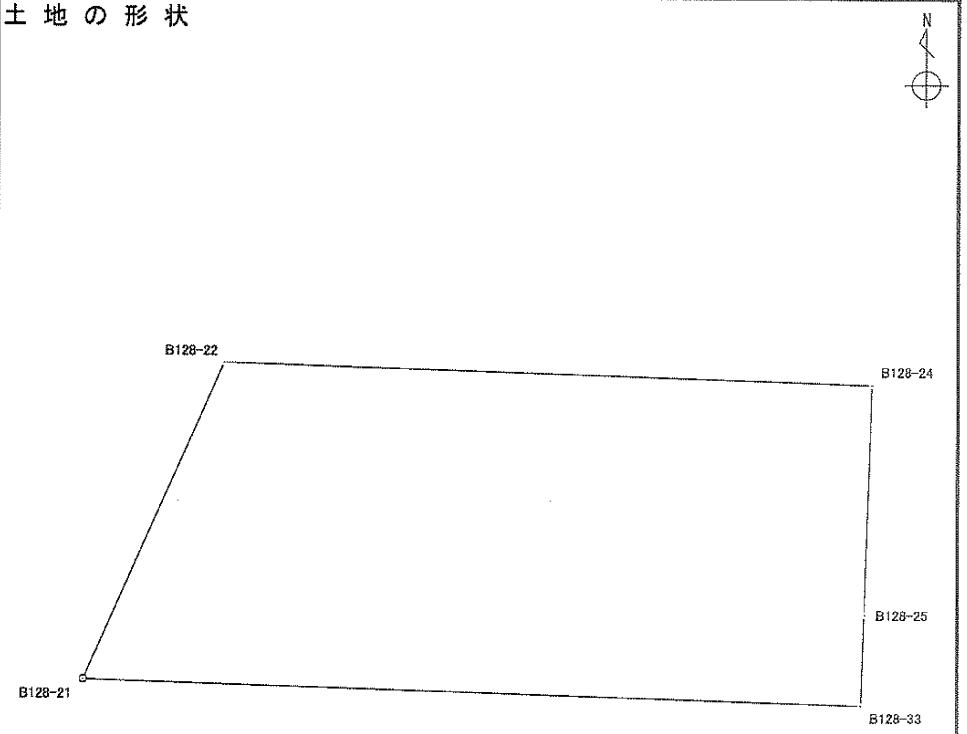

縮尺：任意

面積算出公式

$$A = \frac{1}{2} \Sigma X_n \times (Y_{n+1} - Y_{n-1})$$

面積	149.8514540 ㎡	地目	宅地
地積	149.85 ㎡	備考	

中 今 泉 4 丁 目

100　番地

座標面積計算書

世界測地系
平成 18 年 8 月 1 日

地　　番	100番地
土地の所在	宇都宮市中今泉4丁目

境界点	X 座標	Y 座標	辺長	方向角	備考
NR-1	63155.885	6834.636	38.861	203° 53′42″	
NR-6	63120.355	6818.895	6.451	203° 39′08″	
NR-7	63114.446	6816.307	47.228	203° 47′10″	
NR-62	63071.230	6797.259	3.260	203° 11′55″	
NR-63	63068.234	6795.975	6.369	202° 09′20″	
NR-64	63062.335	6793.573	6.408	200° 37′57″	
NR-65	63056.338	6791.315	6.400	199° 44′04″	
NR-66	63050.314	6789.154	6.195	198° 13′49″	
NR-67	63044.430	6787.216	6.203	196° 59′41″	
NR-68	63038.498	6785.403	6.198	195° 12′32″	
NR-69	63032.517	6783.777	6.403	193° 13′05″	
NR-70	63026.284	6782.313	6.403	192° 10′18″	
NR-71	63020.025	6780.963	6.417	190° 58′38″	
NR-72	63013.725	6779.741	6.359	189° 25′52″	
NR-73	63007.452	6778.699	25.468	188° 55′12″	
NR-12	62982.292	6774.750	20.832	189° 04′02″	
NR-13	62961.720	6771.467	108.758	188° 54′54″	
NR-16	62854.276	6754.613	6.009	189° 05′10″	
NR-17	62848.342	6753.664	50.640	188° 53′45″	
NR-18	62798.311	6745.833	8.117	269° 35′01″	
B81-2-6	62798.252	6737.716	38.869	8° 55′56″	
B81-2-9	62836.650	6743.751	12.600	8° 53′04″	
B81-2-5	62849.099	6745.697	6.021	8° 59′29″	
B82-18	62855.046	6746.638	155.540	8° 56′08″	

土地の形状

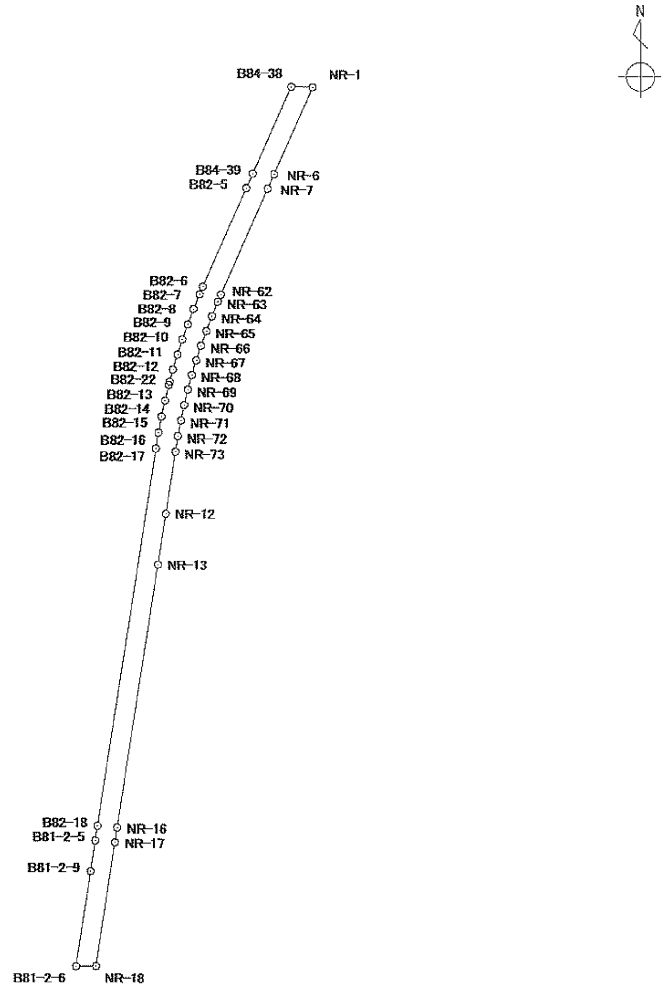

縮尺：任意

面積算出公式

$$A = \frac{1}{2} \Sigma X_n \times (Y_{n+1} - Y_{n-1})$$

面　積	㎡	地　　目	公衆用道路
地　積	㎡	備　　考	

座標面積計算書

世界測地系
平成 18 年 8 月 1 日

地　　番	１００番地
土地の所在	宇都宮市中今泉４丁目

境界点	X 座標	Y 座標	辺長	方向角	備考
B82-17	63008.698	6770.797	6.533	9° 26′06″	
B82-16	63015.143	6771.868	6.618	10° 58′32″	
B82-15	63021.640	6773.128	6.594	12° 31′30″	
B82-14	63028.077	6774.558	6.595	13° 34′29″	
B82-13	63034.488	6776.106	1.286	15° 03′07″	
B82-22	63035.730	6776.440	5.107	15° 14′50″	
B82-12	63040.657	6777.783	6.403	16° 37′35″	
B82-11	63046.792	6779.615	6.387	17° 51′43″	
B82-10	63052.871	6781.574	6.599	19° 43′22″	
B82-9	63059.083	6783.801	6.608	20° 38′14″	
B82-8	63065.267	6786.130	6.554	22° 09′02″	
B82-7	63071.337	6788.601	3.391	23° 12′03″	
B82-6	63074.454	6789.937	44.038	23° 47′23″	
B82-5	63114.750	6807.701	6.440	23° 42′54″	
B84-39	63120.646	6810.291	38.816	23° 52′05″	
B84-38	63156.142	6825.997	8.643	91° 42′14″	

土地の形状

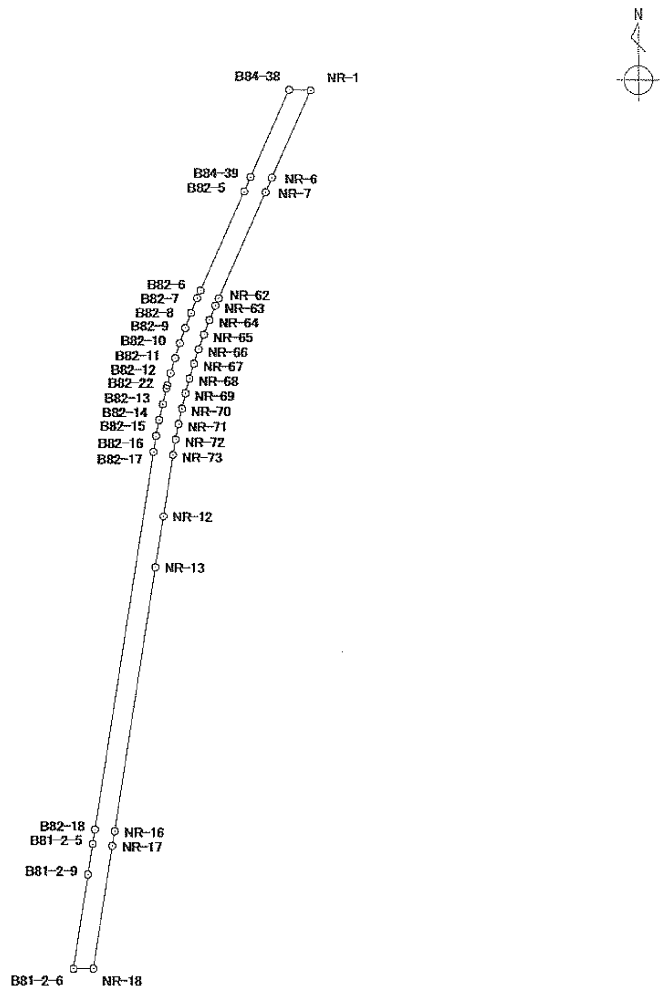

縮尺：任意

面積算出公式

$$A = \frac{1}{2} \Sigma X_n \times (Y_{n+1} - Y_{n-1})$$

面　積	2962.6420835 ㎡	地　目	公衆用道路
地　積	2962.64 ㎡	備　考	

中今泉4丁目

101　番地

座標面積計算書

世界測地系
平成 18 年 8 月 1 日

地番	101番地
土地の所在	宇都宮市中今泉4丁目

境界点	X 座標	Y 座標	辺長	方向角	備考
NR-20	62774.171	6742.102	24.427	8° 47′ 09″	
NR-18	62798.311	6745.833	50.640	8° 53′ 45″	
NR-17	62848.342	6753.664	6.009	9° 05′ 10″	
NR-16	62854.276	6754.613	108.758	8° 54′ 54″	
NR-13	62961.720	6771.467	20.832	9° 04′ 02″	
NR-12	62982.292	6774.750	25.468	8° 55′ 12″	
NR-73	63007.452	6778.699	6.359	9° 25′ 52″	
NR-72	63013.725	6779.741	6.417	10° 58′ 38″	
NR-71	63020.025	6780.963	6.403	12° 10′ 18″	
NR-70	63026.284	6782.313	6.403	13° 13′ 05″	
NR-69	63032.517	6783.777	6.198	15° 12′ 32″	
NR-68	63038.498	6785.403	6.203	16° 59′ 41″	
NR-67	63044.430	6787.216	6.195	18° 13′ 49″	
NR-66	63050.314	6789.154	6.400	19° 44′ 04″	
NR-65	63056.338	6791.315	6.408	20° 37′ 57″	
NR-64	63062.335	6793.573	6.369	22° 09′ 20″	
NR-63	63068.234	6795.975	3.260	23° 11′ 55″	
NR-62	63071.230	6797.259	47.228	23° 47′ 10″	
NR-7	63114.446	6816.307	6.451	23° 39′ 08″	
NR-6	63120.355	6818.895	38.861	23° 53′ 42″	
NR-1	63155.885	6834.636	5.433	91° 46′ 20″	
NR-2	63155.717	6840.066	5.998	147° 46′ 11″	
NR-3	63150.643	6843.265	30.992	203° 49′ 36″	
NR-4	63122.292	6830.745	14.327	203° 53′ 19″	

土地の形状

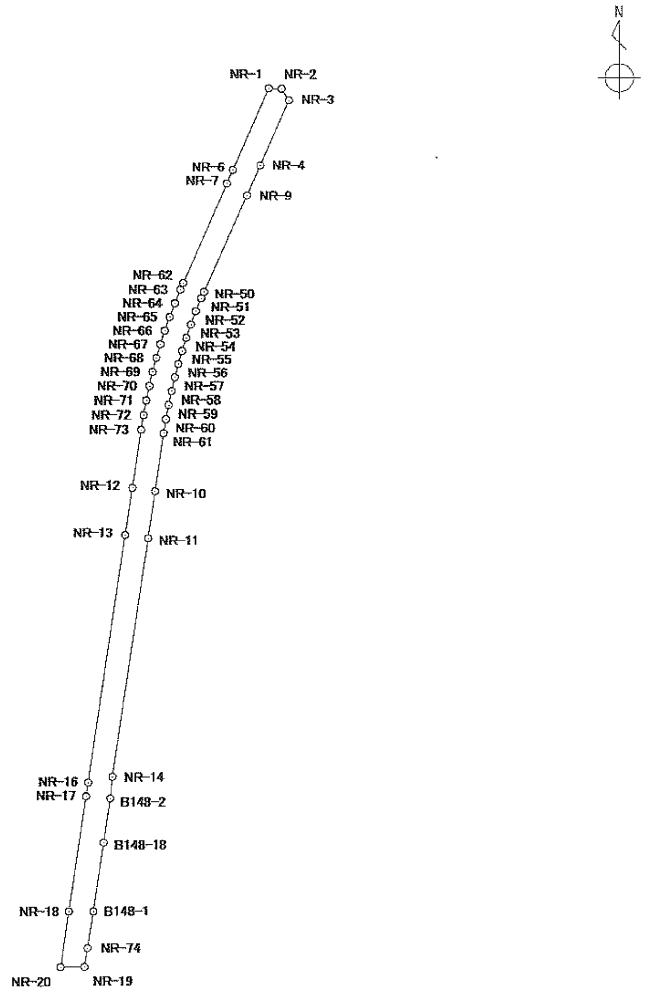

縮尺：任意

面積算出公式

$$A = \frac{1}{2} \Sigma X_n \times (Y_{n+1} - Y_{n-1})$$

面積	㎡	地目	用悪水路
地積	㎡	備考	

座標面積計算書

世界測地系
平成 18 年 8 月 1 日

地　　番	１０１番地
土地の所在	宇都宮市中今泉４丁目

境界点	X 座標	Y 座標	辺長	方向角	備考
NR-9	63109.192	6824.943	45.900	204° 08′01″	
NR-50	63067.304	6806.176	3.099	203° 04′55″	
NR-51	63064.453	6804.961	6.146	202° 48′51″	
NR-52	63058.788	6802.578	6.166	200° 14′54″	
NR-53	63053.003	6800.444	6.157	199° 22′47″	
NR-54	63047.195	6798.401	5.960	197° 35′23″	
NR-55	63041.514	6796.600	5.954	196° 42′34″	
NR-56	63035.811	6794.888	5.956	195° 05′44″	
NR-57	63030.061	6793.337	6.164	193° 31′12″	
NR-58	63024.068	6791.896	6.167	192° 21′02″	
NR-59	63018.044	6790.577	6.171	190° 54′01″	
NR-60	63011.984	6789.410	6.146	189° 24′09″	
NR-61	63005.921	6788.406	25.475	188° 48′30″	
NR-10	62980.746	6784.505	20.792	188° 36′38″	
NR-11	62960.188	6781.392	104.716	188° 55′48″	
NR-14	62856.741	6765.137	9.429	186° 03′49″	
B148-2	62847.365	6764.141	19.309	188° 57′00″	
B148-18	62828.291	6761.137	30.305	188° 53′29″	
B148-1	62798.350	6756.453	16.227	189° 32′58″	
NR-74	62782.348	6753.761	8.228	189° 32′58″	
NR-19	62774.234	6752.396	10.294	269° 38′58″	

土地の形状

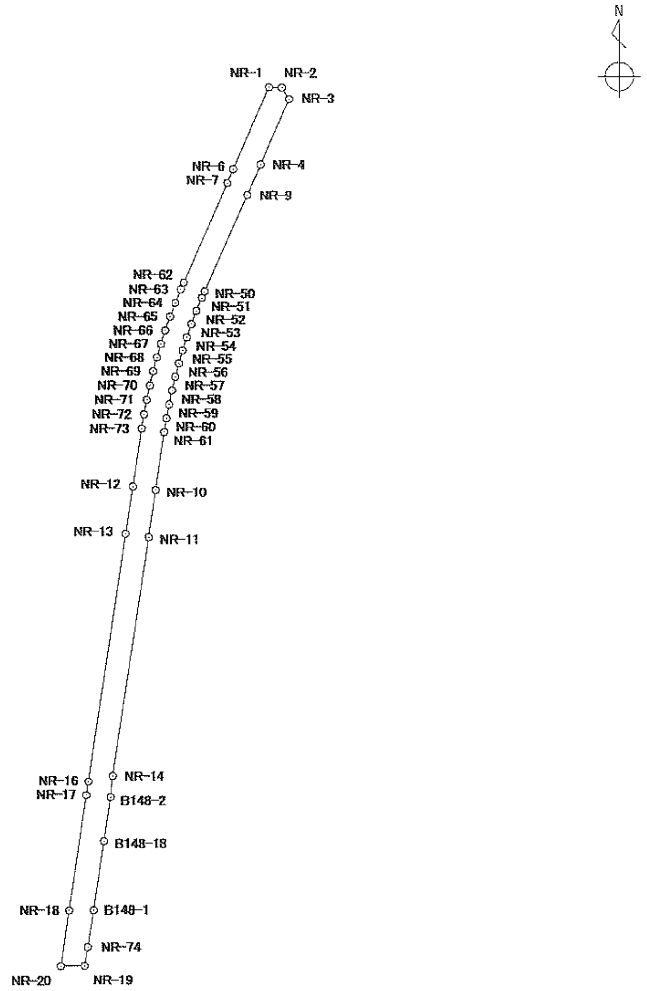

縮尺：任意

面積算出公式				
$A = \frac{1}{2} \Sigma X_n \times (Y_{n+1} - Y_{n-1})$	面　積	3954.6276245 ㎡	地　目	用悪水路
	地　積	3954.62 ㎡	備　考	

中 今 泉 4 丁 目

102　番地

座標面積計算書

世界測地系
平成 18 年 8 月 1 日

地番	102番地
土地の所在	宇都宮市中今泉4丁目

境界点	X 座標	Y 座標	辺長	方向角	備考
B148-1	62798.350	6756.453	7.475	89° 43′27″	
B148-16	62798.386	6763.928	13.757	89° 46′00″	
B148-14	62798.442	6777.685	22.104	89° 45′32″	
B148-6	62798.535	6799.789	5.009	44° 47′23″	
B148-5	62802.090	6803.318	5.987	89° 30′43″	
B140-1-2	62802.141	6809.305	5.021	134° 50′48″	
B140-1-1	62798.600	6812.865	10.997	89° 42′48″	
B140-1-16	62798.655	6823.862	15.067	89° 44′56″	
B140-1-15	62798.721	6838.929	30.091	89° 43′53″	
B140-1-14	62798.862	6869.020	10.985	89° 46′51″	
B140-1-8	62798.904	6880.005	4.988	45° 14′37″	
B140-1-7	62802.416	6883.547	6.001	88° 40′22″	
B140-2-2	62802.555	6889.546	5.018	135° 30′02″	
B140-2-1	62798.976	6893.063	16.999	89° 43′01″	
B140-2-26	62799.060	6910.062	11.615	89° 44′37″	
B140-2-25	62799.112	6921.677	12.599	89° 45′32″	
B140-2-24	62799.165	6934.276	27.804	89° 44′25″	
B140-2-20	62799.291	6962.080	10.119	89° 42′40″	
B140-2-8	62799.342	6972.199	4.994	45° 27′45″	
B140-2-7	62802.845	6975.759	8.986	89° 14′05″	
B139-2	62802.965	6984.744	5.004	135° 21′52″	
B139-1	62799.404	6988.260	18.085	89° 40′59″	
B139-23	62799.504	7006.345	15.660	89° 43′45″	
B139-35	62799.578	7022.005	15.998	179° 43′53″	

土地の形状

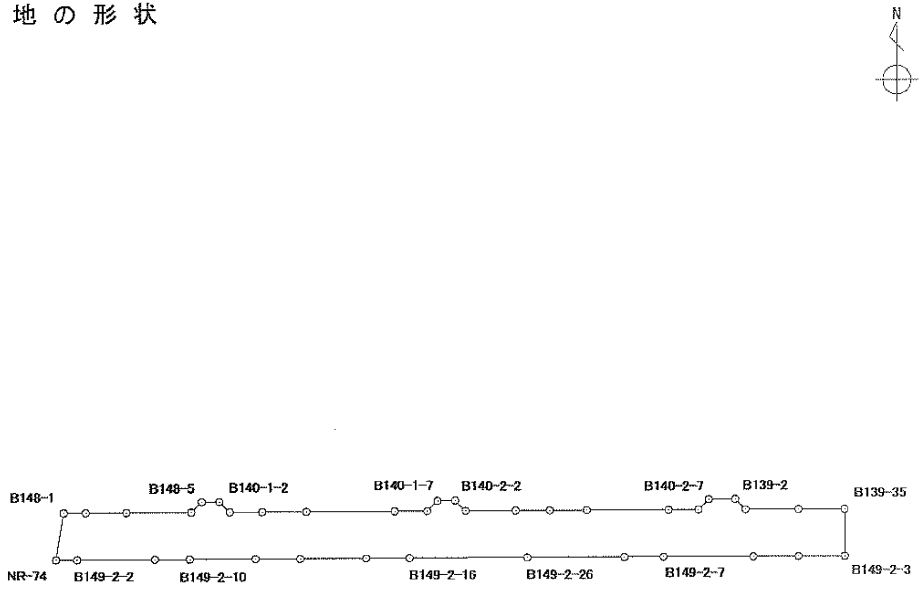

縮尺：任意

面積算出公式

$$A = \frac{1}{2} \Sigma X_n \times (Y_{n+1} - Y_{n-1})$$

面積	㎡	地目	公衆用道路
地積	㎡	備考	

座標面積計算書

世界測地系
平成 18 年 8 月 1 日

地　　番	102番地
土地の所在	宇都宮市中今泉4丁目

境界点	X 座標	Y 座標	辺長	方向角	備考
B149-2-3	62783.580	7022.080	15.832	269° 43′43″	
B149-2-31	62783.505	7006.248	15.384	269° 43′55″	
B149-2-30	62783.433	6990.864	30.574	269° 44′56″	
B149-2-7	62783.299	6960.290	13.350	269° 44′33″	
B149-2-35	62783.239	6946.940	32.938	269° 44′14″	
B149-2-26	62783.088	6914.002	40.001	269° 43′51″	
B149-2-16	62782.900	6874.001	14.789	269° 44′26″	
B149-2-15	62782.833	6859.212	22.455	269° 42′51″	
B149-2-13	62782.721	6836.757	15.207	269° 46′40″	
B149-2-12	62782.662	6821.550	22.329	269° 42′55″	
B149-2-10	62782.551	6799.221	11.886	269° 43′31″	
B149-2-8	62782.494	6787.335	26.465	269° 45′04″	
B149-2-2	62782.379	6760.870	7.109	269° 45′01″	
NR-74	62782.348	6753.761	16.227	9° 32′58″	

土地の形状

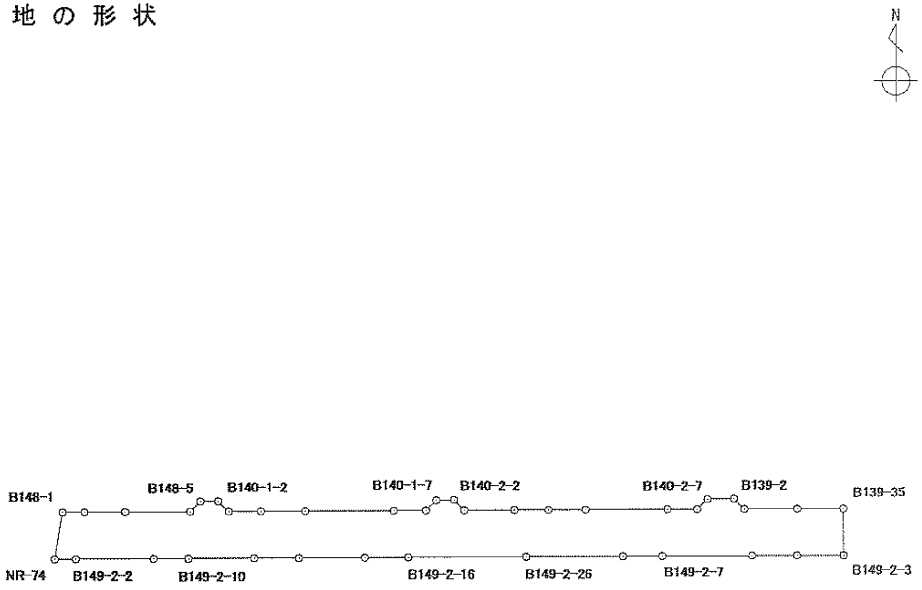

縮尺：任意

面積算出公式

$$A = \frac{1}{2} \Sigma X_n \times (Y_{n+1} - Y_{n-1})$$

面　積	4379.3092065 ㎡	地　目	公衆用道路
地　積	4379.30 ㎡	備　考	

中今泉4丁目

103　番地

座標面積計算書

世界測地系
平成 18 年 8 月 1 日

地　　番	１０３番地
土地の所在	宇都宮市中今泉４丁目

境界点	X 座標	Y 座標	辺長	方向角	備考
B148-4	62844.056	6803.120	5.987	90° 01′09″	
B140-1-3	62844.054	6809.107	41.913	179° 43′46″	
B140-1-2	62802.141	6809.305	5.987	269° 30′43″	
B148-5	62802.090	6803.318	11.336	359° 39′59″	
B148-12	62813.426	6803.252	13.530	359° 44′00″	
B148-11	62826.956	6803.189	10.777	359° 42′46″	
B148-10	62837.733	6803.135	6.323	359° 51′51″	

土地の形状



縮尺：任意

面積算出公式

$$A = \frac{1}{2} \Sigma X_n \times (Y_{n+1} - Y_{n-1})$$

面　積	251.5210100 ㎡	地　目	公衆用道路
地　積	251.52 ㎡	備　考	

中 今 泉 4 丁 目

104　番地

座標面積計算書

世界測地系
平成 18 年 8 月 1 日

地　　番	104番地
土地の所在	宇都宮市中今泉4丁目

境界点	X 座標	Y 座標	辺長	方向角	備考
NR-14	62856.741	6765.137	6.106	85° 52′03″	
B147-2	62857.181	6771.227	5.015	139° 18′07″	
B147-1	62853.379	6774.497	11.911	89° 39′13″	
B147-16	62853.451	6786.408	26.743	89° 43′40″	
B147-15	62853.578	6813.151	24.755	89° 45′17″	
B147-8	62853.684	6837.906	4.993	45° 26′47″	
B147-7	62857.187	6841.464	5.990	88° 59′44″	
B145-2	62857.292	6847.453	4.990	135° 27′17″	
B145-1	62853.736	6850.953	14.936	89° 43′12″	
B145-22	62853.809	6865.889	14.995	89° 43′02″	
B145-8	62853.883	6880.884	4.995	45° 33′35″	
B145-7	62857.380	6884.450	6.003	89° 04′27″	
B142-2-2	62857.477	6890.452	5.025	135° 05′19″	
B142-2-1	62853.918	6894.000	17.025	89° 41′25″	
B142-2-21	62854.010	6911.025	3.998	89° 46′15″	
B142-2-20	62854.026	6915.023	9.304	89° 41′54″	
B142-2-19	62854.075	6924.327	4.797	89° 46′23″	
B142-2-8	62854.094	6929.124	5.025	44° 56′37″	
B142-2-7	62857.651	6932.674	5.973	89° 23′10″	
B141-2	62857.715	6938.647	5.006	135° 06′48″	
B141-1	62854.168	6942.180	30.942	89° 44′53″	
B141-8	62854.304	6973.122	5.974	181° 42′27″	
B140-2-5	62848.333	6972.944	11.626	269° 35′10″	
B140-2-15	62848.249	6961.318	15.013	269° 44′12″	

土地の形状

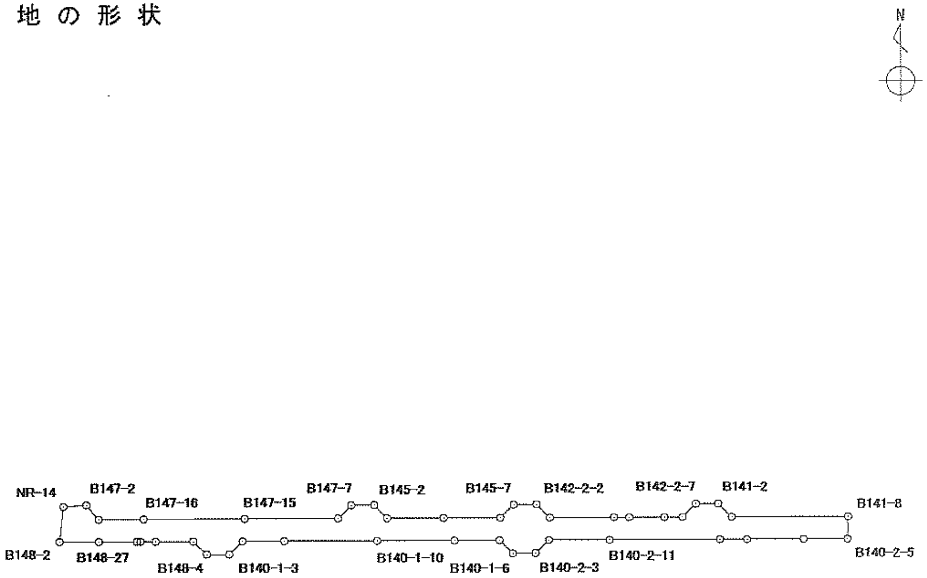

縮尺：任意

面積算出公式

$$A = \frac{1}{2} \Sigma X_n \times (Y_{n+1} - Y_{n-1})$$

面　積	㎡	地　目	公衆用道路
地　積	㎡	備　考	

座標面積計算書

世界測地系
平成 18 年 8 月 1 日

地番	１０４番地
土地の所在	宇都宮市中今泉４丁目

境界点	X 座標	Y 座標	辺長	方向角	備考
B140-2-14	62848.180	6946.305	7.212	269° 42′22″	
B140-2-13	62848.143	6939.093	29.263	269° 44′44″	
B140-2-11	62848.013	6909.830	16.020	269° 47′33″	
B140-2-4	62847.955	6893.810	4.994	225° 24′20″	
B140-2-3	62844.449	6890.254	6.024	269° 06′55″	
B140-1-6	62844.356	6884.231	4.974	315° 01′57″	
B140-1-5	62847.875	6880.716	11.924	269° 43′34″	
B140-1-11	62847.818	6868.792	20.495	269° 42′33″	
B140-1-10	62847.714	6848.297	24.665	269° 44′57″	
B140-1-9	62847.606	6823.632	11.020	269° 47′50″	
B140-1-4	62847.567	6812.612	4.962	224° 56′05″	
B140-1-3	62844.054	6809.107	5.987	270° 01′09″	
B148-4	62844.056	6803.120	4.997	313° 46′32″	
B148-3	62847.513	6799.512	9.963	269° 41′43″	
B148-9	62847.460	6789.549	4.003	269° 39′23″	
B148-8	62847.436	6785.546	0.976	269° 42′23″	
B148-7	62847.431	6784.570	10.034	269° 44′14″	
B148-27	62847.385	6774.536	10.395	269° 53′23″	
B148-2	62847.365	6764.141	9.429	6° 03′49″	

土地の形状

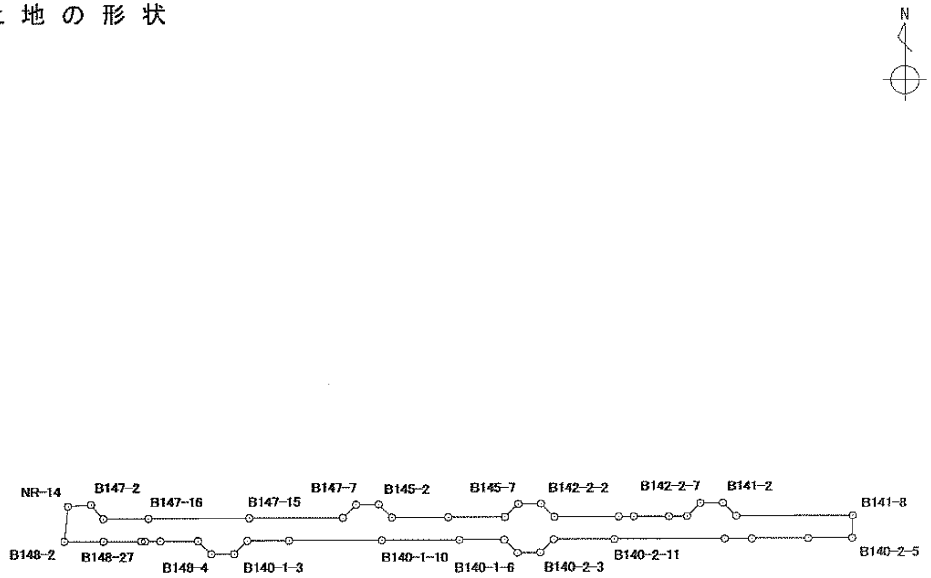

縮尺：任意

面積算出公式

$$A = \frac{1}{2} \Sigma X_n \times (Y_{n+1} - Y_{n-1})$$

面積	1448.2110725 ㎡	地目	公衆用道路
地積	1448.21 ㎡	備考	

中 今 泉 4 丁 目

105　番地

座標面積計算書

世界測地系
平成 18 年 8 月 1 日

地　　番	105番地
土地の所在	宇都宮市中今泉4丁目

境界点	X 座標	Y 座標	辺長	方向角	備考
B140-2-3	62844.449	6890.254	18.802	180° 57′47″	
B140-2-54	62825.650	6889.938	23.098	180° 58′21″	
B140-2-2	62802.555	6889.546	6.001	268° 40′22″	
B140-1-7	62802.416	6883.547	17.670	0° 56′25″	
B140-1-13	62820.084	6883.837	14.507	0° 56′24″	
B140-1-12	62834.589	6884.075	9.768	0° 54′54″	
B140-1-6	62844.356	6884.231	6.024	89° 06′55″	

土地の形状



縮尺：任意

面積算出公式

$$A = \frac{1}{2} \Sigma X_n \times (Y_{n+1} - Y_{n-1})$$

面　積	251.8482180 ㎡	地　目	公衆用道路
地　積	251.84 ㎡	備　考	

中 今 泉 4 丁 目

106　番地

座標面積計算書

世界測地系
平成 18 年 8 月 1 日

地番	106番地
土地の所在	宇都宮市中今泉4丁目

境界点	X 座標	Y 座標	辺長	方向角	備考
B122-3	63147.429	6990.489	17.372	180° 53′ 50″	
B122-56	63130.059	6990.217	11.526	181° 02′ 38″	
B122-2	63118.535	6990.007	5.005	136° 28′ 24″	
B122-1	63114.906	6993.454	6.002	180° 32′ 04″	
B126-4	63108.904	6993.398	4.990	226° 29′ 09″	
B126-3	63105.468	6989.779	10.496	180° 58′ 38″	
B126-19	63094.974	6989.600	19.141	180° 56′ 02″	
B126-18	63075.836	6989.288	14.253	180° 58′ 08″	
B126-17	63061.585	6989.047	27.172	180° 56′ 11″	
B126-15	63034.417	6988.603	10.078	180° 59′ 01″	
B126-14	63024.340	6988.430	28.839	180° 57′ 49″	
B126-2	62995.505	6987.945	4.963	136° 08′ 34″	
B126-1	62991.926	6991.384	6.011	180° 18′ 18″	
B134-3	62985.915	6991.352	4.993	226° 31′ 33″	
B134-2	62982.480	6987.729	14.435	180° 55′ 15″	
B134-1	62968.047	6987.497	7.981	180° 58′ 35″	
B137-3	62960.067	6987.361	12.493	180° 56′ 25″	
B137-2	62947.576	6987.156	5.009	136° 28′ 20″	
B137-1	62943.944	6990.606	6.008	180° 23′ 28″	
B138-4	62937.936	6990.565	4.989	226° 37′ 57″	
B138-3	62934.510	6986.938	10.797	180° 56′ 21″	
B138-17	62923.714	6986.761	10.861	180° 54′ 46″	
B138-16	62912.854	6986.588	19.338	180° 59′ 12″	
B138-13	62893.519	6986.255	35.605	180° 56′ 29″	

土地の形状

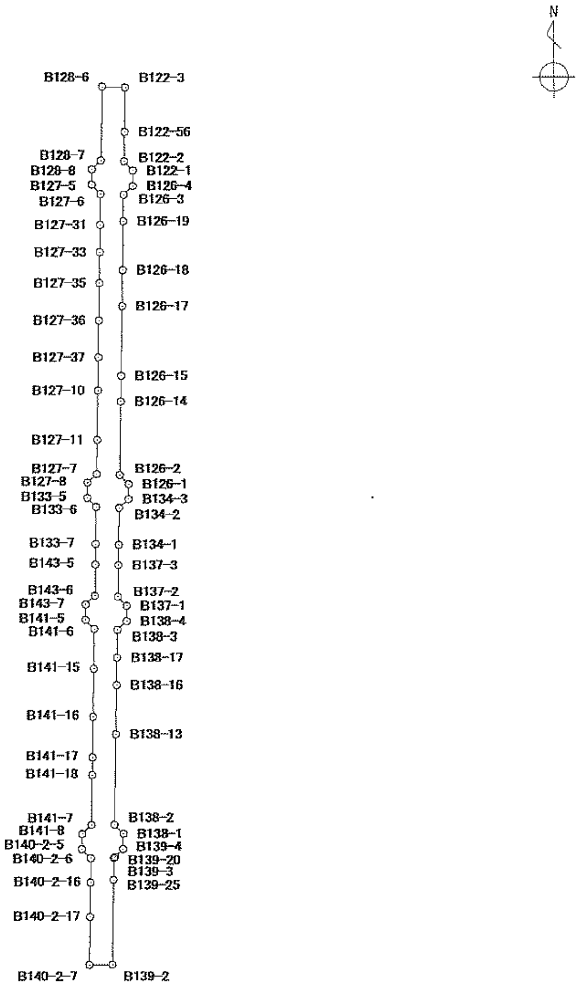

縮尺：任意

面積算出公式	面積	㎡	地目	公衆用道路
$A = \frac{1}{2} \Sigma X_n \times (Y_{n+1} - Y_{n-1})$	地積	㎡	備考	

座標面積計算書

世界測地系
平成 18 年 8 月 1 日

地番	106番地
土地の所在	宇都宮市中今泉4丁目

境界点	X 座標	Y 座標	辺長	方向角	備考
B138-2	62857.919	6985.670	4.980	135° 17′ 05″	
B138-1	62854.380	6989.174	5.998	181° 34′ 00″	
B139-4	62848.384	6989.010	4.416	225° 26′ 58″	
B139-20	62845.286	6985.863	0.590	225° 37′ 03″	
B139-3	62844.873	6985.441	8.666	180° 54′ 45″	
B139-25	62836.208	6985.303	33.248	180° 57′ 48″	
B139-2	62802.965	6984.744	8.986	269° 14′ 05″	
B140-2-7	62802.845	6975.759	18.880	0° 57′ 00″	
B140-2-17	62821.722	6976.072	13.528	0° 57′ 41″	
B140-2-16	62835.248	6976.299	9.520	1° 02′ 29″	
B140-2-6	62844.766	6976.472	5.017	315° 18′ 54″	
B140-2-5	62848.333	6972.944	5.974	1° 42′ 27″	
B141-8	62854.304	6973.122	4.995	45° 19′ 28″	
B141-7	62857.816	6976.674	19.629	0° 56′ 55″	
B141-18	62877.442	6976.999	7.034	0° 56′ 42″	
B141-17	62884.475	6977.115	15.939	0° 58′ 53″	
B141-16	62900.412	6977.388	18.963	0° 55′ 18″	
B141-15	62919.373	6977.693	15.469	0° 59′ 20″	
B141-6	62934.840	6977.960	4.992	316° 15′ 58″	
B141-5	62938.447	6974.509	5.989	0° 28′ 08″	
B143-7	62944.436	6974.558	4.991	46° 17′ 27″	
B143-6	62947.885	6978.166	12.448	0° 59′ 06″	
B143-5	62960.331	6978.380	8.000	0° 48′ 34″	
B133-7	62968.330	6978.493	14.483	1° 00′ 46″	

土地の形状

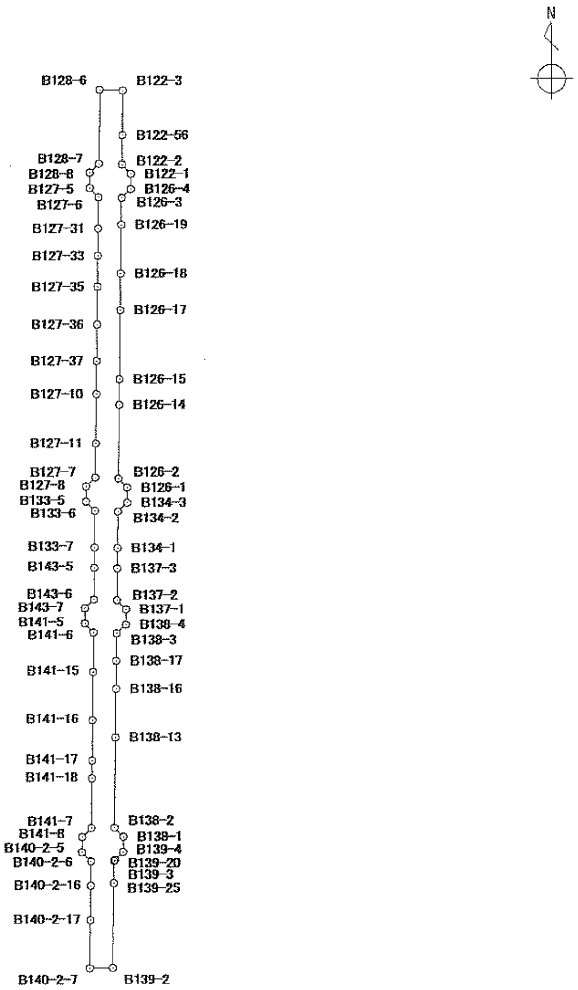

縮尺：任意

面積算出公式	面積	㎡	地目	公衆用道路
$A = \frac{1}{2} \Sigma X_n \times (Y_{n+1} - Y_{n-1})$	地積	㎡	備考	

座標面積計算書

世界測地系
平成 18 年 8 月 1 日

地　　番	106番地
土地の所在	宇都宮市中今泉4丁目

境界点	X 座標	Y 座標	辺長	方向角	備考
B133-6	62982.811	6978.749	4.995	316° 15′26″	
B133-5	62986.420	6975.295	6.004	0° 17′11″	
B127-8	62992.424	6975.325	5.023	46° 28′34″	
B127-7	62995.883	6978.967	13.362	0° 56′36″	
B127-11	63009.243	6979.187	19.363	0° 58′36″	
B127-10	63028.603	6979.517	12.986	0° 55′04″	
B127-37	63041.587	6979.725	14.428	0° 56′43″	
B127-36	63056.013	6979.963	14.726	0° 55′48″	
B127-35	63070.737	6980.202	12.070	0° 59′32″	
B127-33	63082.805	6980.411	10.721	0° 59′00″	
B127-31	63093.524	6980.595	12.260	0° 53′51″	
B127-6	63105.782	6980.787	4.983	316° 43′26″	
B127-5	63109.410	6977.371	5.993	0° 24′40″	
B128-8	63115.403	6977.414	4.993	46° 10′36″	
B128-7	63118.860	6981.016	28.928	1° 00′01″	
B128-6	63147.784	6981.521	8.975	92° 16′01″	

土地の形状

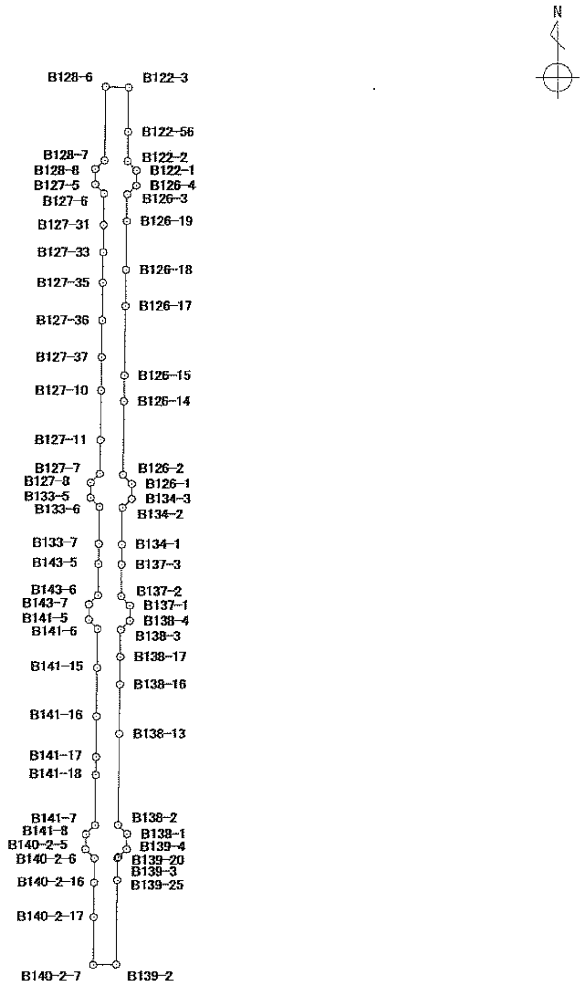

縮尺：任意

面積算出公式				
$A = \frac{1}{2} \Sigma X_n \times (Y_{n+1} - Y_{n-1})$	面　積	3368.3575965 ㎡	地　目	公衆用道路
	地　積	3368.35 ㎡	備　考	

中今泉4丁目

107　番地

座標面積計算書

世界測地系
平成 18 年 8 月 1 日

地番	107番地
土地の所在	宇都宮市中今泉4丁目

境界点	X座標	Y座標	辺長	方向角	備考
B141-3	62935.981	6939.957	7.432	180° 49′02″	
B141-13	62928.550	6939.851	12.495	180° 58′03″	
B141-12	62916.057	6939.640	15.005	180° 56′36″	
B141-11	62901.054	6939.393	22.992	180° 58′37″	
B141-10	62878.065	6939.001	20.353	180° 59′48″	
B141-2	62857.715	6938.647	5.973	269° 23′10″	
B142-2-7	62857.651	6932.674	9.920	0° 54′25″	
B142-2-18	62867.570	6932.831	14.316	0° 55′00″	
B142-2-17	62881.884	6933.060	9.419	0° 52′55″	
B142-2-6	62891.302	6933.205	4.975	316° 07′55″	
B142-2-5	62894.889	6929.757	5.989	0° 51′40″	
B142-1-8	62900.877	6929.847	5.013	45° 56′44″	
B142-1-7	62904.363	6933.450	8.280	0° 52′19″	
B142-1-12	62912.642	6933.576	23.570	0° 57′11″	
B142-1-6	62936.209	6933.968	5.993	92° 10′49″	

土地の形状

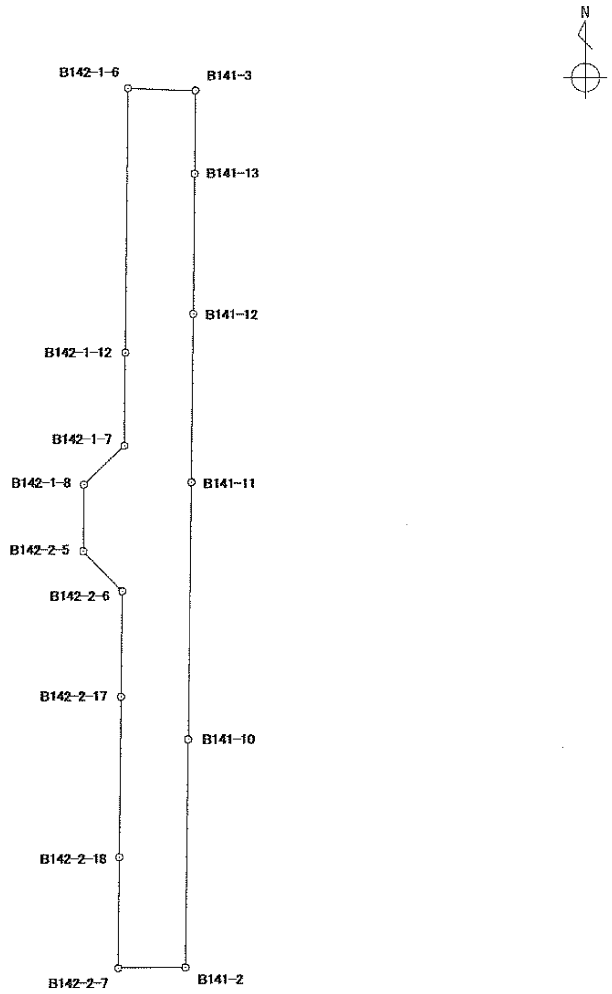

縮尺：任意

面積算出公式

$$A = \frac{1}{2} \Sigma X_n \times (Y_{n+1} - Y_{n-1})$$

面積	504.2530955 ㎡	地目	公衆用道路
地積	504.25 ㎡	備考	

中 今 泉 4 丁 目

108　番地

座標面積計算書

世界測地系
平成 18 年 8 月 1 日

地　　番	１０８番地
土地の所在	宇都宮市中今泉４丁目

境界点	X 座標	Y 座標	辺長	方向角	備考
B142-1-1	62901.460	6894.735	11.089	90° 50′32″	
B142-1-18	62901.297	6905.823	9.387	90° 56′46″	
B142-1-16	62901.142	6915.209	8.983	91° 00′05″	
B142-1-14	62900.985	6924.191	5.657	91° 05′38″	
B142-1-8	62900.877	6929.847	5.989	180° 51′40″	
B142-2-5	62894.889	6929.757	6.247	270° 52′50″	
B142-2-15	62894.985	6923.511	8.446	270° 58′12″	
B142-2-14	62895.128	6915.066	5.022	271° 00′15″	
B142-2-12	62895.216	6910.045	9.278	270° 56′19″	
B142-2-10	62895.368	6900.768	6.141	271° 03′49″	
B142-2-4	62895.482	6894.628	5.979	1° 01′32″	

土地の形状

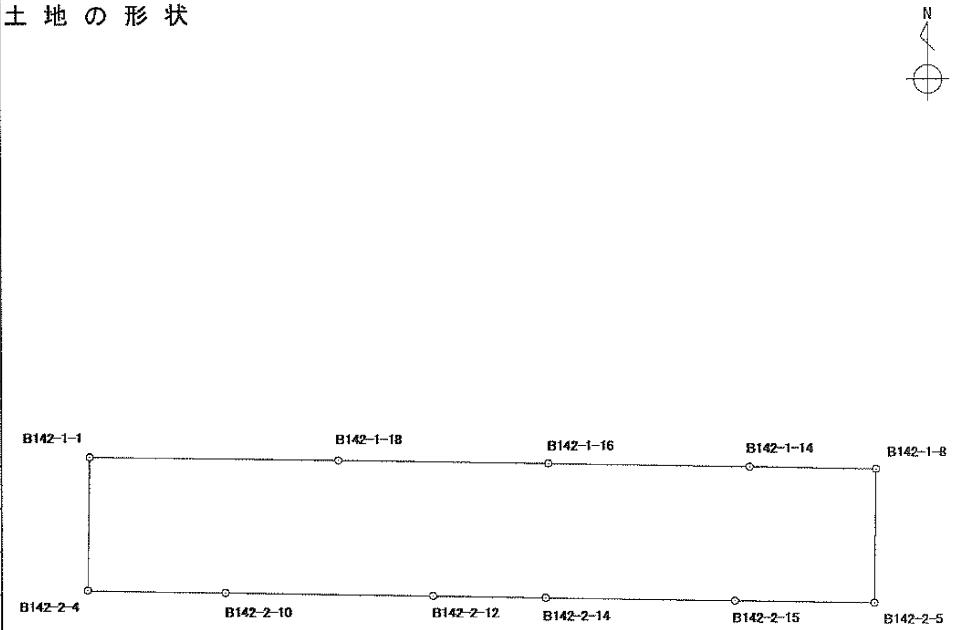

縮尺：任意

面積算出公式

$$A = \frac{1}{2} \Sigma X_n \times (Y_{n+1} - Y_{n-1})$$

面　積	210.9554145 ㎡	地　目	公衆用道路
地　積	210.95 ㎡	備　考	

中 今 泉 4 丁 目

109　番地

座標面積計算書

世界測地系
平成 18 年 8 月 1 日

地　　番	１０９番地
土地の所在	宇都宮市中今泉４丁目

境界点	X 座標	Y 座標	辺長	方向角	備考
B142-1-3	62937.470	6891.790	24.127	180° 55′09″	
B142-1-10	62913.346	6891.403	8.305	181° 04′34″	
B142-1-2	62905.042	6891.247	5.000	135° 45′42″	
B142-1-1	62901.460	6894.735	5.979	181° 01′32″	
B142-2-4	62895.482	6894.628	4.985	225° 59′00″	
B142-2-3	62892.018	6891.043	9.432	180° 54′40″	
B142-2-23	62882.587	6890.893	11.851	180° 58′53″	
B142-2-22	62870.738	6890.690	13.263	181° 01′42″	
B142-2-2	62857.477	6890.452	6.003	269° 04′27″	
B145-7	62857.380	6884.450	12.609	0° 57′48″	
B145-21	62869.987	6884.662	17.268	0° 56′44″	
B145-20	62887.253	6884.947	14.328	0° 57′21″	
B145-19	62901.579	6885.186	11.423	0° 57′11″	
B145-17	62913.000	6885.376	13.366	0° 59′40″	
B145-13	62926.364	6885.608	11.365	1° 02′19″	
B145-6	62937.727	6885.814	5.982	92° 27′45″	

土地の形状

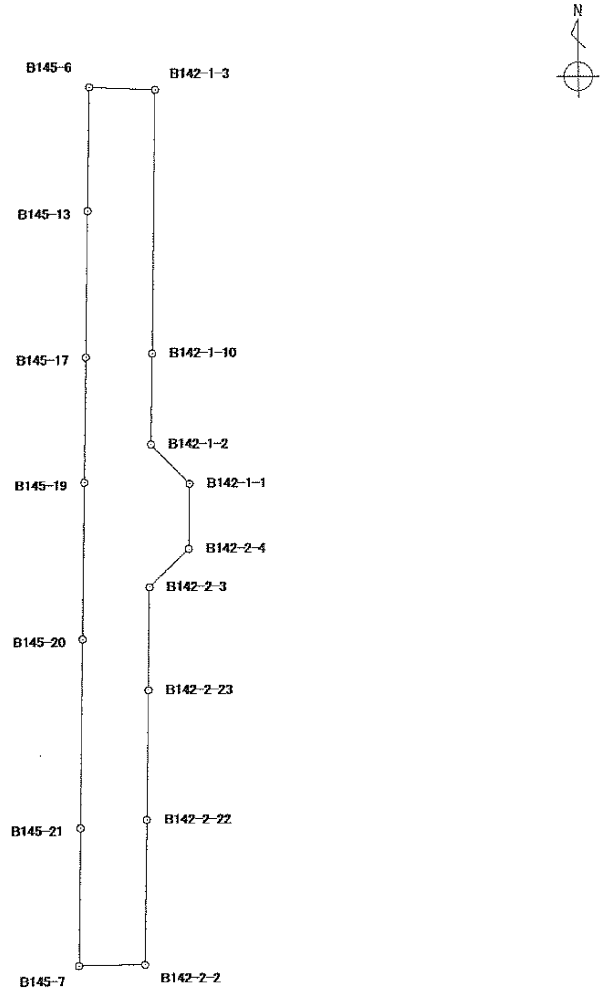

縮尺：任意

面積算出公式

$$A = \frac{1}{2} \Sigma X_n \times (Y_{n+1} - Y_{n-1})$$

面　積	515.4551405 ㎡	地　目	公衆用道路
地　積	515.45 ㎡	備　考	

中今泉4丁目

110　番地

座標面積計算書

世界測地系
平成 18 年 8 月 1 日

地番	110番地
土地の所在	宇都宮市中今泉4丁目

境界点	X 座標	Y 座標	辺長	方向角	備考
B146-6	62939.065	6842.826	5.972	91° 54′34″	
B145-3	62938.866	6848.795	11.900	180° 51′25″	
B145-26	62926.967	6848.617	24.330	180° 55′15″	
B145-24	62902.640	6848.226	14.775	180° 57′28″	
B145-23	62887.867	6847.979	30.580	180° 59′08″	
B145-2	62857.292	6847.453	5.990	268° 59′44″	
B147-7	62857.187	6841.464	29.905	0° 55′52″	
B147-6	62887.088	6841.950	4.999	316° 24′37″	
B147-5	62890.709	6838.503	5.994	0° 34′25″	
B146-8	62896.703	6838.563	5.006	46° 20′37″	
B146-7	62900.159	6842.185	12.808	0° 54′29″	
B146-11	62912.965	6842.388	26.104	0° 57′41″	

土地の形状

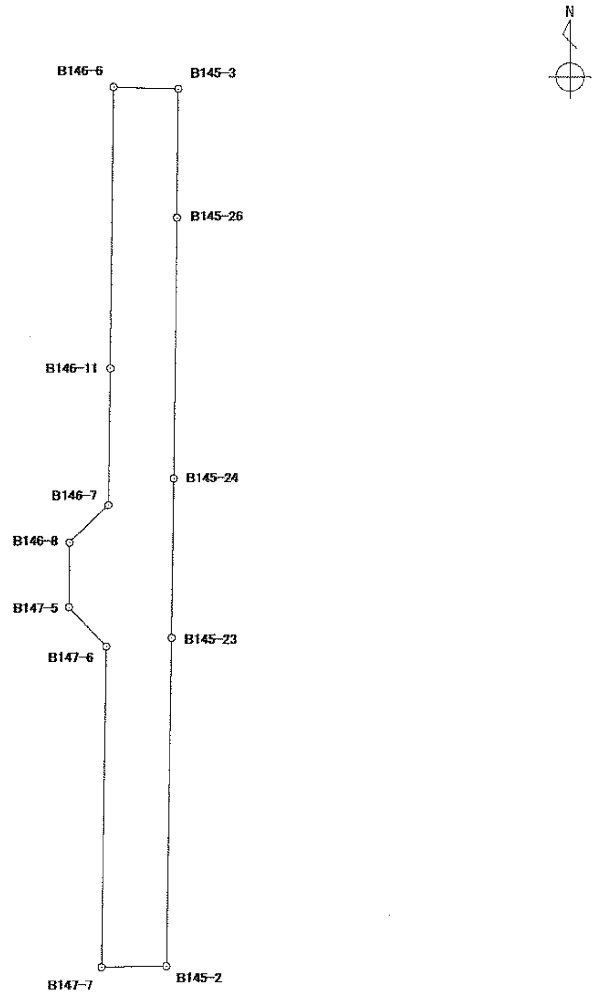

縮尺：任意

面積算出公式

$$A = \frac{1}{2} \Sigma X_n \times (Y_{n+1} - Y_{n-1})$$

面積	524.0177605 ㎡	地目	公衆用道路
地積	524.01 ㎡	備考	

中今泉4丁目

111　番地

座標面積計算書

世界測地系
平成 18 年 8 月 1 日

地　　番	１１１番地
土地の所在	宇都宮市中今泉４丁目

境界点	X 座標	Y 座標	辺長	方向角	備考
B146-1	62898.495	6781.534	13.198	91° 47′35″	
B146-15	62898.082	6794.726	12.552	91° 49′01″	
B146-13	62897.684	6807.272	17.109	91° 45′30″	
B146-12	62897.159	6824.373	14.197	91° 50′26″	
B146-8	62896.703	6838.563	5.994	180° 34′25″	
B147-5	62890.709	6838.503	12.259	271° 47′08″	
B147-13	62891.091	6826.250	11.913	271° 48′14″	
B147-12	62891.466	6814.343	13.551	271° 47′20″	
B147-11	62891.889	6800.799	12.105	271° 47′39″	
B147-9	62892.268	6788.700	8.555	271° 44′30″	
B147-4	62892.528	6780.149	6.126	13° 04′03″	

土地の形状

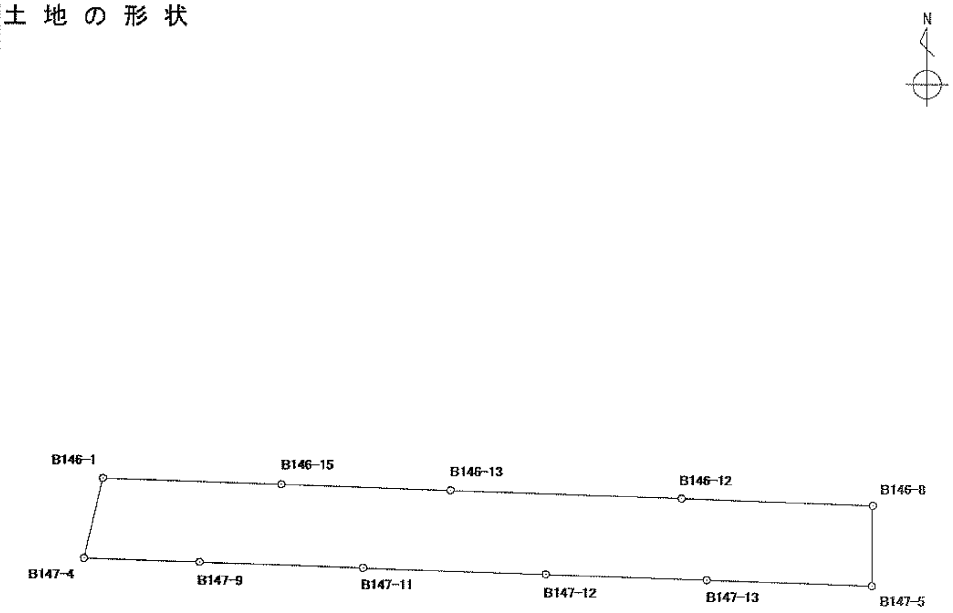

縮尺：任意

面積算出公式

$$A = \frac{1}{2} \Sigma X_n \times (Y_{n+1} - Y_{n-1})$$

面　積	346.2951100 ㎡	地　目	公衆用道路
地　積	346.29 ㎡	備　考	

中今泉4丁目

112　番地

座標面積計算書

世界測地系
平成 18 年 8 月 1 日

地番	112番地
土地の所在	宇都宮市中今泉4丁目

境界点	X 座標	Y 座標	辺長	方向角	備考
B128-3	63153.133	6850.872	19.363	203° 47′06″	
B128-21	63135.415	6843.063	11.680	203° 52′44″	
B128-2	63124.735	6838.335	6.007	147° 41′18″	
B128-1	63119.658	6841.546	8.067	223° 50′05″	
B129-4	63113.839	6835.959	3.995	237° 55′02″	
B129-3	63111.717	6832.574	29.950	203° 55′01″	
B129-2	63084.339	6820.432	6.073	147° 46′03″	
B129-1	63079.202	6823.671	8.063	223° 52′10″	
B130-9	63073.389	6818.083	4.005	238° 03′08″	
B130-8	63071.270	6814.685	7.058	203° 35′39″	
B130-7	63064.802	6811.860	3.004	203° 21′23″	
B130-6	63062.044	6810.669	6.003	202° 20′38″	
B130-5	63056.492	6808.387	6.006	200° 43′09″	
B130-4	63050.874	6806.262	5.998	199° 20′50″	
B130-3	63045.215	6804.275	2.527	198° 37′17″	
B130-2	63042.820	6803.468	5.001	144° 40′12″	
B130-1	63038.740	6806.360	6.494	204° 26′59″	
B131-9	63032.828	6803.672	4.999	233° 34′54″	
B131-8	63029.860	6799.649	1.375	193° 50′39″	
B131-7	63028.525	6799.320	6.017	193° 41′57″	
B131-6	63022.679	6797.895	6.018	192° 20′20″	
B131-5	63016.800	6796.609	6.009	190° 54′28″	
B131-4	63010.900	6795.472	6.013	189° 28′35″	
B131-3	63004.969	6794.482	3.156	188° 20′35″	

土地の形状

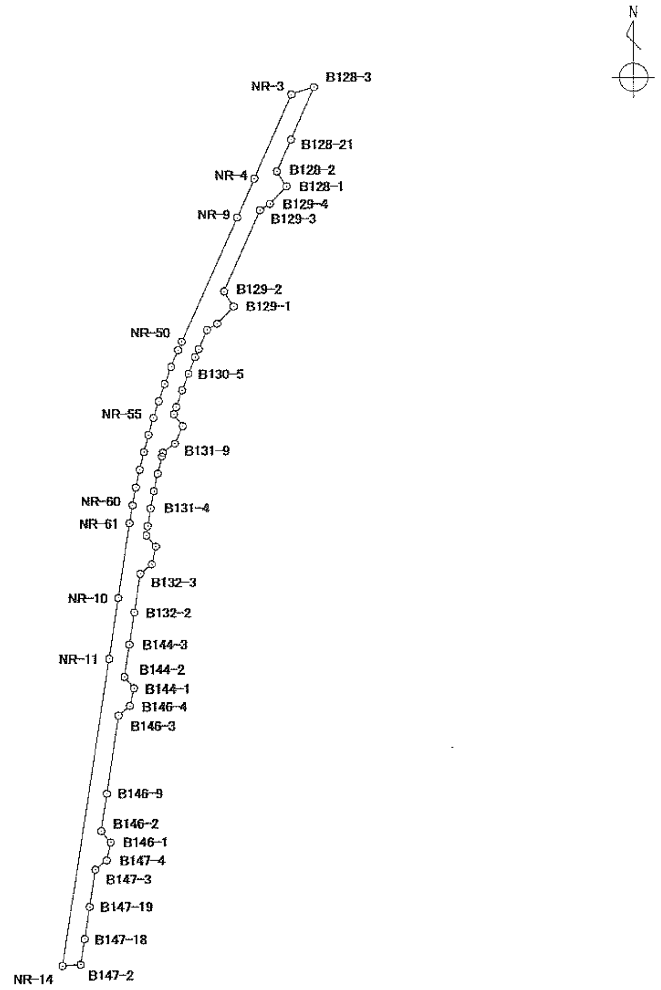

縮尺：任意

面積算出公式

$$A = \frac{1}{2} \Sigma X_n \times (Y_{n+1} - Y_{n-1})$$

面積	㎡	地目	公衆用道路
地積	㎡	備考	

座標面積計算書

世界測地系
平成 18 年 8 月 1 日

地番	112番地
土地の所在	宇都宮市中今泉4丁目

境界点	X 座標	Y 座標	辺長	方向角	備考
B131-2	63001.846	6794.024	4.961	140° 32′15″	
B131-1	62998.016	6797.177	6.104	193° 01′40″	
B132-4	62992.069	6795.801	5.001	230° 26′11″	
B132-3	62988.884	6791.946	13.286	188° 55′12″	
B132-2	62975.759	6789.886	10.932	188° 54′52″	
B144-3	62964.959	6788.192	10.964	188° 55′31″	
B144-2	62954.128	6786.491	5.002	140° 36′50″	
B144-1	62950.262	6789.665	6.126	193° 09′14″	
B146-4	62944.297	6788.271	4.992	230° 06′12″	
B146-3	62941.095	6784.441	26.501	188° 54′40″	
B146-9	62914.914	6780.336	12.716	188° 59′39″	
B146-2	62902.354	6778.348	5.004	140° 27′25″	
B146-1	62898.495	6781.534	6.126	193° 04′03″	
B147-4	62892.528	6780.149	4.988	230° 29′56″	
B147-3	62889.355	6776.300	12.786	188° 51′14″	
B147-19	62876.721	6774.332	11.030	188° 58′54″	
B147-18	62865.826	6772.610	8.755	189° 05′20″	
B147-2	62857.181	6771.227	6.106	265° 52′03″	
NR-14	62856.741	6765.137	104.716	8° 55′48″	
NR-11	62960.188	6781.392	20.792	8° 36′38″	
NR-10	62980.746	6784.505	25.475	8° 48′30″	
NR-61	63005.921	6788.406	6.146	9° 24′09″	
NR-60	63011.984	6789.410	6.171	10° 54′01″	
NR-59	63018.044	6790.577	6.167	12° 21′02″	

土地の形状



縮尺：任意

面積算出公式

$$A = \frac{1}{2} \Sigma X_n \times (Y_{n+1} - Y_{n-1})$$

面積	㎡	地目	公衆用道路
地積	㎡	備考	

座標面積計算書

世界測地系
平成 18 年 8 月 1 日

地　　番	112番地
土地の所在	宇都宮市中今泉4丁目

境界点	X 座標	Y 座標	辺長	方向角	備考
NR-58	63024.068	6791.896	6.164	13° 31′12″	
NR-57	63030.061	6793.337	5.956	15° 05′44″	
NR-56	63035.811	6794.888	5.954	16° 42′34″	
NR-55	63041.514	6796.600	5.960	17° 35′23″	
NR-54	63047.195	6798.401	6.157	19° 22′47″	
NR-53	63053.003	6800.444	6.166	20° 14′54″	
NR-52	63058.788	6802.578	6.146	22° 48′51″	
NR-51	63064.453	6804.961	3.099	23° 04′55″	
NR-50	63067.304	6806.176	45.900	24° 08′01″	
NR-9	63109.192	6824.943	14.327	23° 53′19″	
NR-4	63122.292	6830.745	30.992	23° 49′36″	
NR-3	63150.643	6843.265	8.004	71° 52′31″	

土地の形状



縮尺：任意

面積算出公式

$$A = \frac{1}{2} \Sigma X_n \times (Y_{n+1} - Y_{n-1})$$

面　積	2073.8443740 ㎡	地　目	公衆用道路
地　積	2073.84 ㎡	備　考	

中今泉4丁目

113　番地

座標面積計算書

世界測地系
平成 18 年 8 月 1 日

地番	113番地
土地の所在	宇都宮市中今泉4丁目

境界点	X 座標	Y 座標	辺長	方向角	備考
B144-1	62950.262	6789.665	28.583	91° 47′ 11″	
B144-11	62949.371	6818.234	14.388	91° 48′ 44″	
B144-10	62948.916	6832.615	32.775	91° 48′ 35″	
B144-9	62947.881	6865.374	20.230	91° 49′ 27″	
B144-8	62947.237	6885.594	6.819	91° 45′ 53″	
B143-1	62947.027	6892.410	15.581	91° 48′ 34″	
B143-22	62946.535	6907.983	13.128	91° 48′ 26″	
B143-20	62946.121	6921.104	13.807	91° 49′ 34″	
B143-19	62945.681	6934.904	9.767	91° 37′ 52″	
B143-17	62945.403	6944.667	13.274	91° 46′ 43″	
B143-16	62944.991	6957.935	16.632	91° 54′ 44″	
B143-7	62944.436	6974.558	5.989	180° 28′ 08″	
B141-5	62938.447	6974.509	16.449	271° 48′ 04″	
B141-14	62938.964	6958.068	14.492	271° 48′ 54″	
B141-4	62939.423	6943.583	5.000	226° 29′ 28″	
B141-3	62935.981	6939.957	5.993	272° 10′ 49″	
B142-1-6	62936.209	6933.968	4.987	316° 31′ 39″	
B142-1-5	62939.828	6930.537	35.144	271° 48′ 01″	
B142-1-4	62940.932	6895.410	5.009	226° 16′ 41″	
B142-1-3	62937.470	6891.790	5.982	272° 27′ 45″	
B145-6	62937.727	6885.814	5.010	316° 18′ 08″	
B145-5	62941.349	6882.353	8.658	271° 43′ 39″	
B145-11	62941.610	6873.699	12.077	271° 48′ 28″	
B145-9	62941.991	6861.628	9.213	271° 53′ 27″	

土地の形状

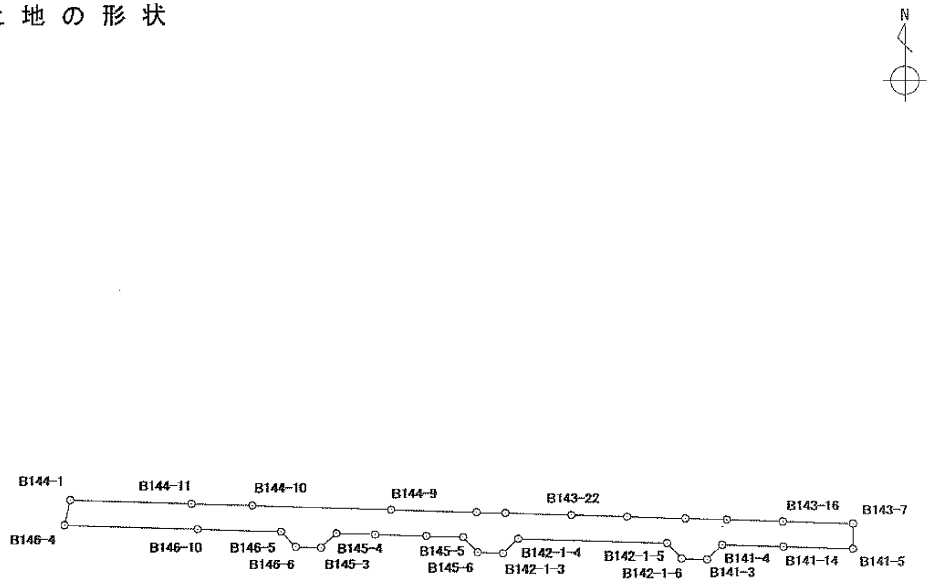

縮尺：任意

面積算出公式

$$A = \frac{1}{2} \Sigma X_n \times (Y_{n+1} - Y_{n-1})$$

面積	㎡	地目	公衆用道路
地積	㎡	備考	

座標面積計算書

世界測地系
平成 18 年 8 月 1 日

地　　番	113番地
土地の所在	宇都宮市中今泉4丁目

境界点	X 座標	Y 座標	辺長	方向角	備考
B145-4	62942.295	6852.420	4.990	226° 35′30″	
B145-3	62938.866	6848.795	5.972	271° 54′34″	
B146-6	62939.065	6842.826	5.020	316° 34′26″	
B146-5	62942.711	6839.375	19.765	271° 46′49″	
B146-10	62943.325	6819.620	31.364	271° 46′33″	
B146-4	62944.297	6788.271	6.126	13° 09′14″	

土地の形状

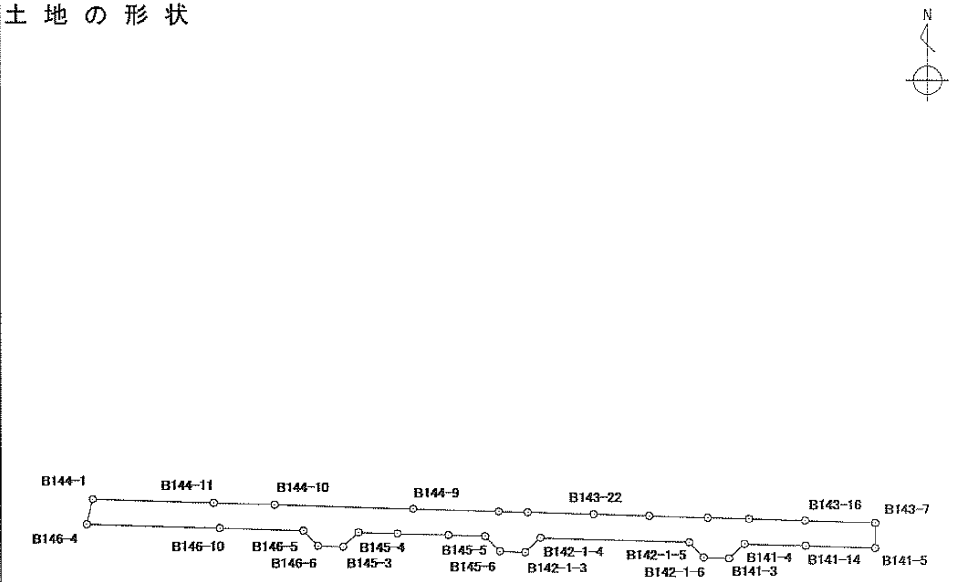

縮尺：任意

面積算出公式

$$A = \frac{1}{2} \Sigma X_n \times (Y_{n+1} - Y_{n-1})$$

面　積	1214.6971995 ㎡	地　目	公衆用道路
地　積	1214.69 ㎡	備　考	

中今泉4丁目

114　番地

座標面積計算書

世界測地系
平成 18 年 8 月 1 日

地　　番	１１４番地
土地の所在	宇都宮市中今泉４丁目

境界点	X 座標	Y 座標	辺長	方向角	備考
B143-3	62961.673	6891.455	13.228	181° 49′42″	
B143-2	62948.452	6891.033	1.982	135° 58′53″	
B143-1	62947.027	6892.410	6.819	271° 45′53″	
B144-8	62947.237	6885.594	2.010	47° 17′55″	
B144-7	62948.600	6887.071	13.168	1° 52′01″	
B144-6	62961.761	6887.500	3.956	91° 16′29″	

土地の形状

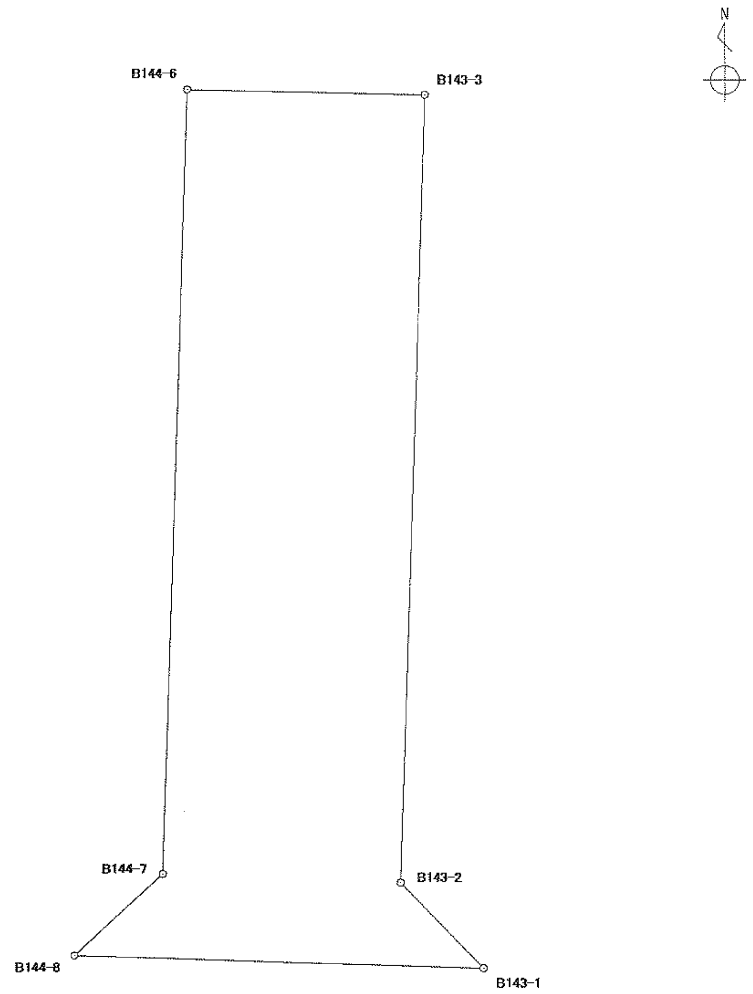

縮尺：任意

面積算出公式

$$A = \frac{1}{2} \Sigma X_n \times (Y_{n+1} - Y_{n-1})$$

面　積	59.7879985 ㎡	地　　目	公衆用道路
地　積	59.78 ㎡	備　　考	

中 今 泉 4 丁 目

115　番地

座標面積計算書

世界測地系
平成 18 年 8 月 1 日

地　　番	115番地
土地の所在	宇都宮市中今泉4丁目

境界点	X 座標	Y 座標	辺長	方向角	備考
B132-2	62975.759	6789.886	2.012	140° 03′34″	
B132-1	62974.216	6791.178	20.491	91° 50′05″	
B132-13	62973.560	6811.658	17.287	91° 48′24″	
B132-22	62973.015	6828.936	3.660	91° 41′28″	
B132-12	62972.907	6832.594	9.433	91° 53′00″	
B132-11	62972.597	6842.022	9.423	91° 41′04″	
B132-10	62972.320	6851.441	12.581	91° 48′46″	
B132-9	62971.922	6864.016	22.358	91° 46′44″	
B132-8	62971.228	6886.363	1.999	46° 10′33″	
B132-7	62972.612	6887.805	3.985	92° 06′51″	
B133-2	62972.465	6891.787	2.006	136° 34′32″	
B133-1	62971.008	6893.166	11.888	91° 49′02″	
B133-16	62970.631	6905.048	14.199	91° 48′44″	
B133-15	62970.182	6919.240	15.319	91° 46′50″	
B133-14	62969.706	6934.552	23.302	91° 48′00″	
B133-19	62968.974	6957.843	11.017	91° 51′06″	
B133-13	62968.618	6968.854	9.643	91° 42′41″	
B133-7	62968.330	6978.493	8.000	180° 48′34″	
B143-5	62960.331	6978.380	19.940	271° 46′44″	
B143-15	62960.950	6958.450	13.309	271° 53′40″	
B143-14	62961.390	6945.148	9.754	271° 47′10″	
B143-12	62961.694	6935.399	13.822	271° 48′13″	
B143-11	62962.129	6921.584	13.105	271° 48′22″	
B143-9	62962.542	6908.486	15.582	271° 46′08″	

土地の形状

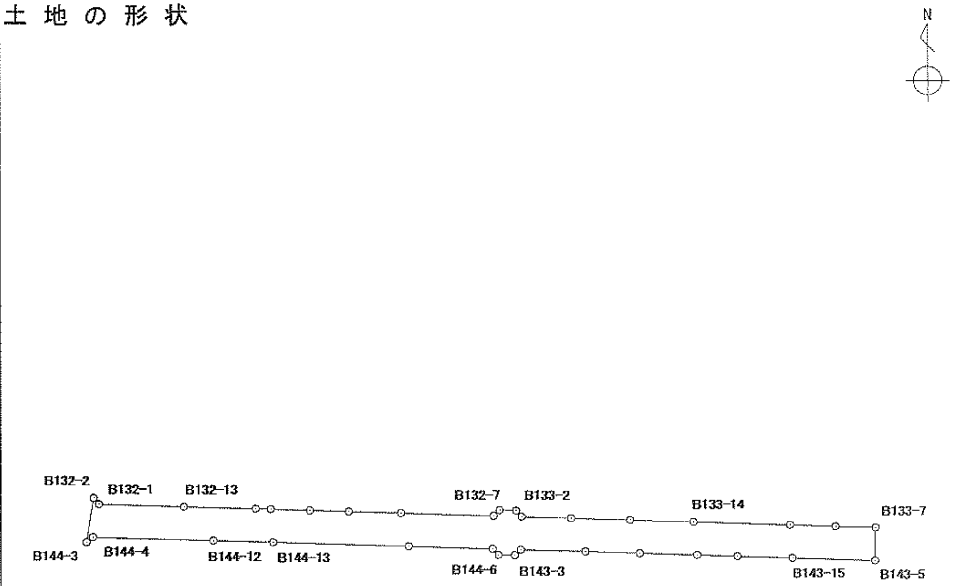

縮尺：任意

面積算出公式

$$A = \frac{1}{2} \Sigma X_n \times (Y_{n+1} - Y_{n-1})$$

面　積	㎡	地　目	公衆用道路
地　積	㎡	備　考	

座標面積計算書

世界測地系
平成 18 年 8 月 1 日

地　　番	１１５番地
土地の所在	宇都宮市中今泉４丁目

境界点	X 座標	Y 座標	辺長	方向角	備考
B143-4	62963.023	6892.911	1.986	227° 09′48″	
B143-3	62961.673	6891.455	3.956	271° 16′29″	
B144-6	62961.761	6887.500	2.032	316° 29′43″	
B144-5	62963.235	6886.101	20.223	271° 46′36″	
B144-14	62963.862	6865.888	32.771	271° 48′35″	
B144-13	62964.897	6833.133	14.403	271° 45′45″	
B144-12	62965.340	6818.737	29.013	271° 47′01″	
B144-4	62966.243	6789.738	2.010	230° 17′22″	
B144-3	62964.959	6788.192	10.932	8° 54′52″	

土地の形状

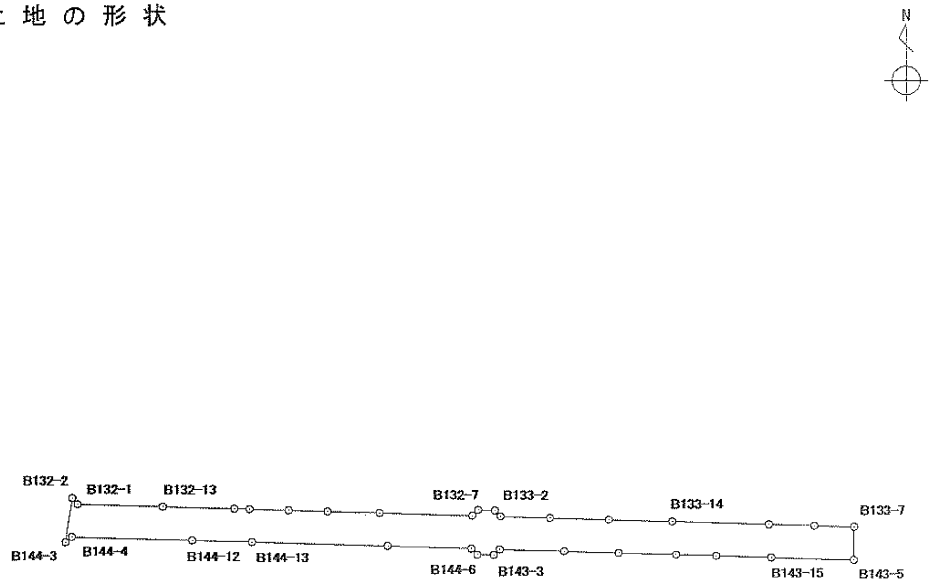

縮尺：任意

面積算出公式

$$A = \frac{1}{2} \Sigma X_n \times (Y_{n+1} - Y_{n-1})$$

面　積	1531.5143470 ㎡	地　　目	公衆用道路
地　積	1531.51 ㎡	備　　考	

中今泉4丁目

116　番地

座標面積計算書

世界測地系
平成 18 年 8 月 1 日

地　　番	１１６番地
土地の所在	宇都宮市中今泉４丁目

境界点	X 座標	Y 座標	辺長	方向角	備考
B133-4	62988.989	6893.725	1.994	227° 26′18″	
B133-3	62987.640	6892.256	15.182	181° 46′13″	
B133-2	62972.465	6891.787	3.985	272° 06′51″	
B132-7	62972.612	6887.805	15.175	1° 49′40″	
B132-6	62987.779	6888.289	1.986	315° 48′58″	
B132-5	62989.203	6886.905	6.823	91° 47′50″	

土地の形状

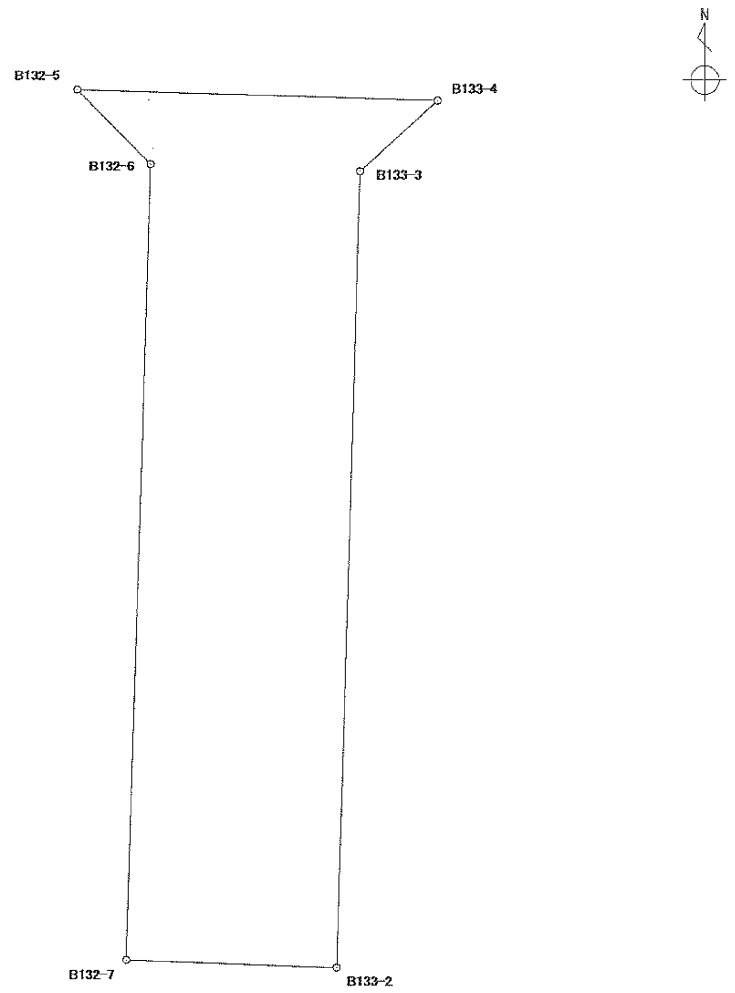

縮尺：任意

面積算出公式

$$A = \frac{1}{2} \Sigma X_n \times (Y_{n+1} - Y_{n-1})$$

面　積	67.8508680 ㎡	地　　目	公衆用道路
地　積	67.85 ㎡	備　　考	

中今泉4丁目

117　番地

座標面積計算書

世界測地系
平成 18 年 8 月 1 日

地番	117番地
土地の所在	宇都宮市中今泉4丁目

境界点	X 座標	Y 座標	辺長	方向角	備考
B131-1	62998.016	6797.177	61.376	91° 45′59″	
B131-37	62996.124	6858.524	3.151	91° 48′03″	
B131-36	62996.025	6861.673	7.714	91° 53′40″	
B131-34	62995.770	6869.383	9.820	91° 48′54″	
B131-32	62995.459	6879.198	13.540	91° 50′43″	
B131-30	62995.023	6892.731	12.871	91° 50′36″	
B131-28	62994.609	6905.595	3.006	91° 46′22″	
B131-27	62994.516	6908.600	12.092	91° 43′30″	
B131-25	62994.152	6920.687	11.165	91° 53′20″	
B131-13	62993.784	6931.846	5.014	46° 45′14″	
B131-12	62997.219	6935.498	5.973	92° 06′39″	
B127-2	62996.999	6941.467	5.016	136° 18′31″	
B127-1	62993.372	6944.932	12.843	91° 43′52″	
B127-15	62992.984	6957.769	10.835	91° 47′34″	
B127-13	62992.645	6968.599	6.730	91° 52′55″	
B127-8	62992.424	6975.325	6.004	180° 17′11″	
B133-5	62986.420	6975.295	5.892	271° 52′37″	
B133-11	62986.613	6969.406	11.008	271° 47′45″	
B133-18	62986.958	6958.403	23.294	271° 47′27″	
B133-10	62987.686	6935.120	15.320	271° 46′50″	
B133-9	62988.162	6919.807	14.201	271° 47′01″	
B133-8	62988.604	6905.613	11.894	271° 51′18″	
B133-4	62988.989	6893.725	6.823	271° 47′50″	
B132-5	62989.203	6886.905	22.343	271° 48′57″	

土地の形状

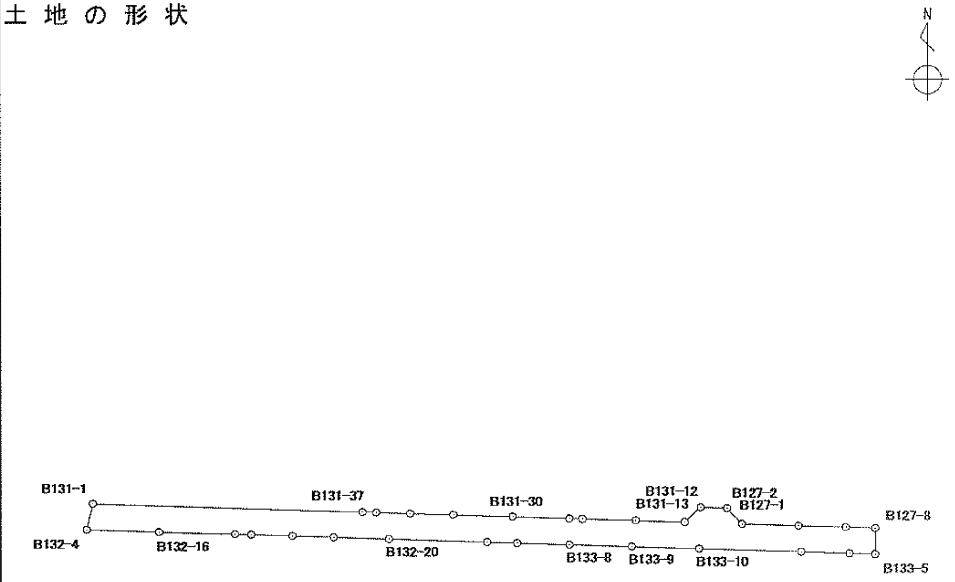

縮尺：任意

面積算出公式

$$A = \frac{1}{2} \Sigma X_n \times (Y_{n+1} - Y_{n-1})$$

面積	㎡	地目	公衆用道路
地積	㎡	備考	

座標面積計算書

世界測地系
平成 18 年 8 月 1 日

地　　番	１１７番地
土地の所在	宇都宮市中今泉４丁目

境界点	X 座標	Y 座標	辺長	方向角	備考
B132-20	62989.911	6864.573	12.579	271° 49′36″	
B132-19	62990.312	6852.000	9.438	271° 50′45″	
B132-18	62990.616	6842.567	9.403	271° 46′25″	
B132-17	62990.907	6833.169	3.657	271° 44′22″	
B132-21	62991.018	6829.514	17.300	271° 42′45″	
B132-16	62991.535	6812.222	16.430	271° 51′45″	
B132-4	62992.069	6795.801	6.104	13° 01′40″	

土地の形状

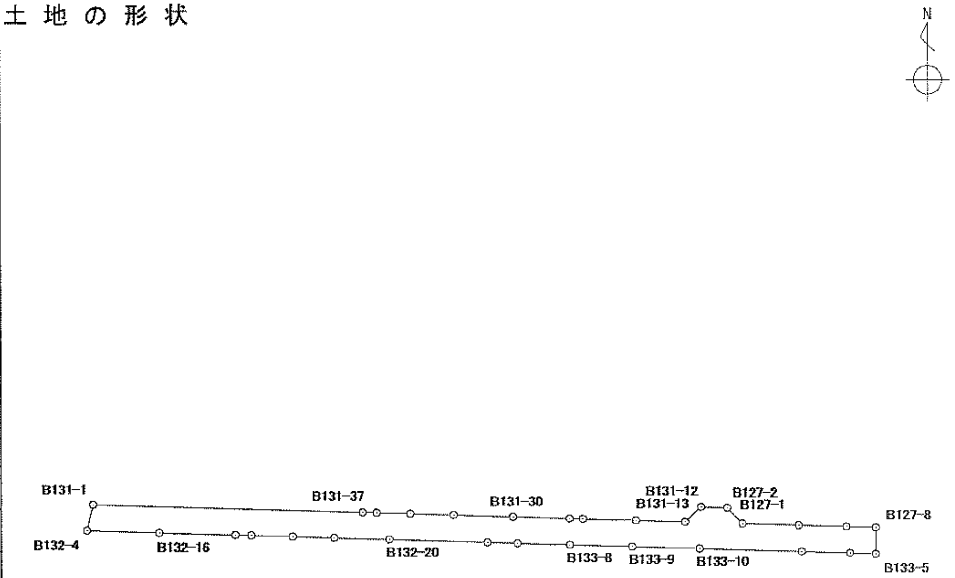

縮尺：任意

面積算出公式

$$A = \frac{1}{2} \Sigma X_n \times (Y_{n+1} - Y_{n-1})$$

面　積	1107.6796400 ㎡	地　　目	公衆用道路
地　積	1107.67 ㎡	備　　考	

中今泉4丁目

118　番地

座標面積計算書

世界測地系
平成 18 年 8 月 1 日

地　　番	118番地
土地の所在	宇都宮市中今泉4丁目

境界点	X 座標	Y 座標	辺長	方向角	備考
B127-3	63106.895	6943.320	12.758	180° 57′08″	
B127-26	63094.139	6943.108	10.356	180° 56′06″	
B127-25	63083.784	6942.939	12.417	180° 55′39″	
B127-24	63071.369	6942.738	29.169	180° 58′42″	
B127-23	63042.204	6942.240	12.985	180° 56′24″	
B127-9	63029.221	6942.027	19.359	180° 57′32″	
B127-17	63009.865	6941.703	12.868	181° 03′03″	
B127-2	62996.999	6941.467	5.973	272° 06′39″	
B131-12	62997.219	6935.498	8.551	0° 53′28″	
B131-23	63005.769	6935.631	11.134	1° 01′08″	
B131-21	63016.901	6935.829	8.287	0° 55′35″	
B131-11	63025.187	6935.963	5.001	316° 10′29″	
B131-10	63028.795	6932.500	5.974	0° 41′26″	
B130-13	63034.769	6932.572	4.982	46° 17′06″	
B130-12	63038.212	6936.173	10.734	0° 59′54″	
B130-17	63048.944	6936.360	17.217	0° 56′19″	
B130-11	63066.159	6936.642	5.000	316° 17′19″	
B130-10	63069.773	6933.187	5.989	0° 43′37″	
B129-8	63075.762	6933.263	5.002	46° 07′33″	
B129-7	63079.229	6936.869	17.525	0° 54′32″	
B129-14	63096.752	6937.147	10.402	1° 01′09″	
B129-6	63107.152	6937.332	5.994	92° 27′27″	

土地の形状

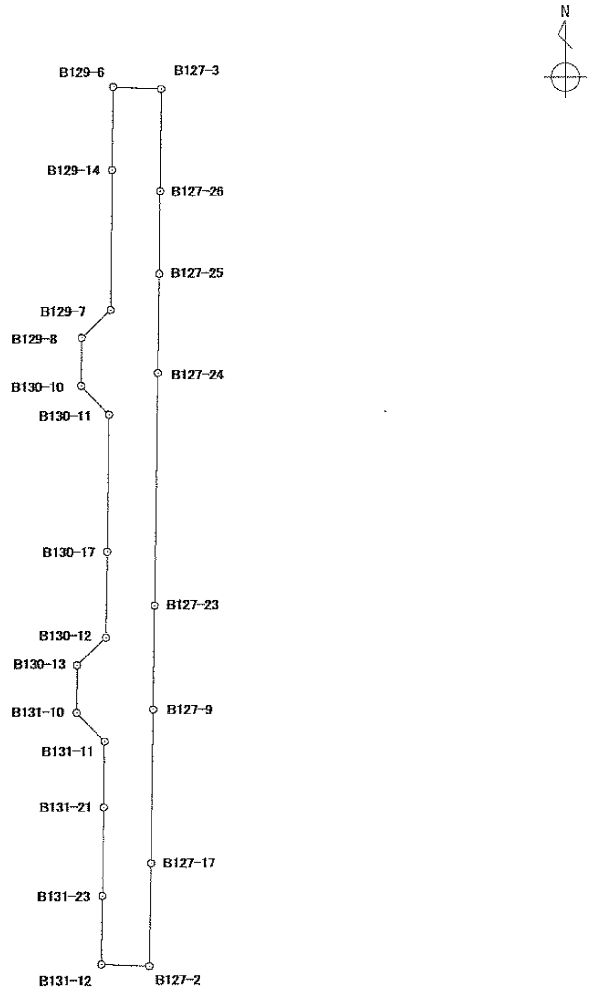

縮尺：任意

面積算出公式

$$A = \frac{1}{2} \Sigma X_n \times (Y_{n+1} - Y_{n-1})$$

面　積	726.4891500 ㎡	地　目	公衆用道路
地　積	726.48 ㎡	備　考	

中 今 泉 4 丁 目

119　番地

座標面積計算書

世界測地系
平成 18 年 8 月 1 日

地　　番	１１９番地
土地の所在	宇都宮市中今泉４丁目

境界点	X 座標	Y 座標	辺長	方向角	備考
B130-1	63038.740	6806.360	53.060	91° 48′56″	
B130-26	63037.059	6859.393	4.207	91° 47′53″	
B130-22	63036.927	6863.598	21.562	91° 43′58″	
B130-21	63036.275	6885.150	16.016	91° 43′54″	
B130-20	63035.791	6901.159	22.328	91° 53′30″	
B130-19	63035.054	6923.475	9.101	91° 47′40″	
B130-13	63034.769	6932.572	5.974	180° 41′26″	
B131-10	63028.795	6932.500	9.722	271° 40′05″	
B131-19	63029.078	6922.782	13.088	271° 45′05″	
B131-18	63029.478	6909.700	15.876	271° 50′53″	
B131-16	63029.990	6893.832	15.453	271° 46′48″	
B131-61	63030.470	6878.386	15.619	271° 47′13″	
B131-15	63030.957	6862.775	3.150	271° 41′30″	
B131-14	63031.050	6859.626	55.982	271° 49′12″	
B131-9	63032.828	6803.672	6.494	24° 26′59″	

土地の形状

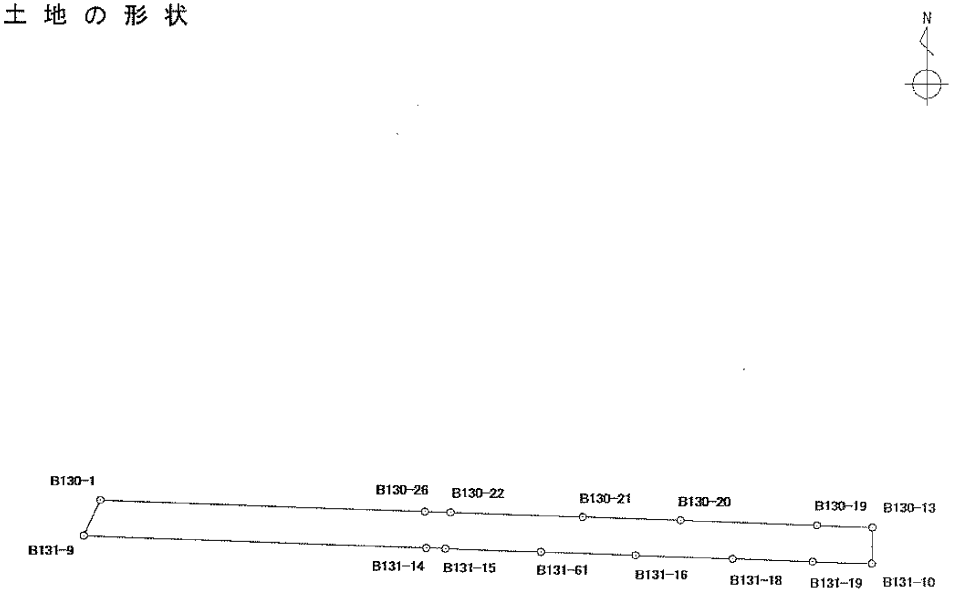

縮尺：任意

面積算出公式

$$A = \frac{1}{2} \Sigma X_n \times (Y_{n+1} - Y_{n-1})$$

面　積	765.9496400 ㎡	地　目	公衆用道路
地　積	765.94 ㎡	備　考	

中 今 泉 4 丁 目

120　番地

座標面積計算書

世界測地系
平成 18 年 8 月 1 日

地　　番	１２０番地
土地の所在	宇都宮市中今泉４丁目

境界点	X 座標	Y 座標	辺長	方向角	備考
B129-1	63079.202	6823.671	32.524	91° 44′46″	
B129-20	63078.211	6856.180	32.773	91° 49′00″	
B129-19	63077.172	6888.937	2.620	91° 44′59″	
B129-18	63077.092	6891.556	26.999	91° 48′53″	
B129-16	63076.237	6918.541	14.730	91° 50′53″	
B129-8	63075.762	6933.263	5.989	180° 43′37″	
B130-10	63069.773	6933.187	46.964	271° 48′39″	
B130-15	63071.257	6886.246	68.196	271° 47′29″	
B130-9	63073.389	6818.083	8.063	43° 52′10″	

土地の形状

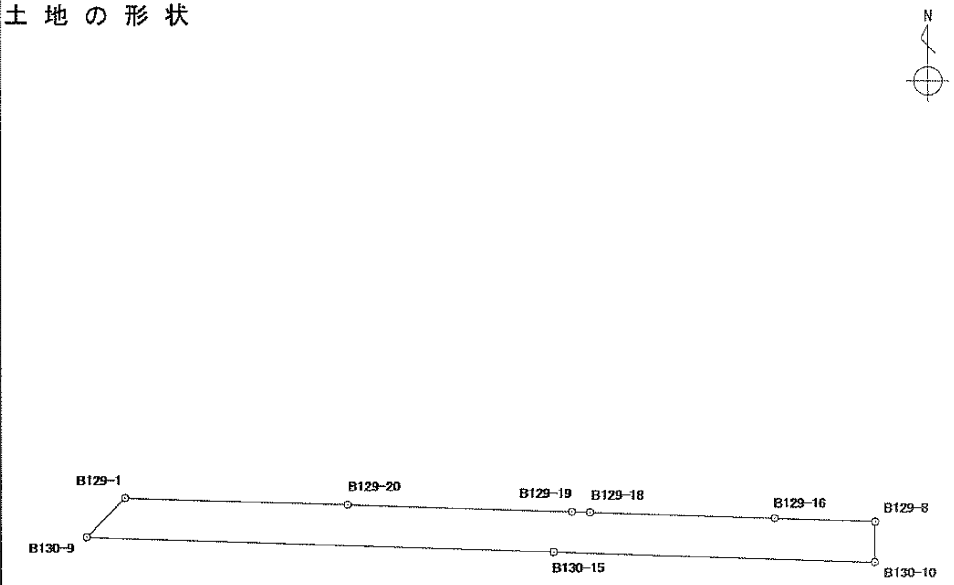

縮尺：任意

面積算出公式

$$A = \frac{1}{2} \Sigma X_n \times (Y_{n+1} - Y_{n-1})$$

面　積	674.2866135 ㎡	地　目	公衆用道路
地　積	674.28 ㎡	備　考	

中今泉4丁目

121　番地

座標面積計算書

世界測地系
平成 18 年 8 月 1 日

地　　番	１２１番地
土地の所在	宇都宮市中今泉４丁目

境界点	X 座標	Y 座標	辺長	方向角	備考
B128-1	63119.658	6841.546	35.208	91° 46′09″	
B128-19	63118.571	6876.737	38.590	91° 48′10″	
B128-18	63117.357	6915.308	25.986	91° 47′34″	
B128-17	63116.544	6941.281	14.695	91° 48′20″	
B128-16	63116.081	6955.969	13.940	91° 48′46″	
B128-14	63115.640	6969.902	7.516	91° 48′25″	
B128-8	63115.403	6977.414	5.993	180° 24′40″	
B127-5	63109.410	6977.371	9.174	271° 41′56″	
B127-29	63109.682	6968.201	13.694	271° 47′58″	
B127-28	63110.112	6954.514	7.596	271° 50′27″	
B127-4	63110.356	6946.922	4.995	226° 08′37″	
B127-3	63106.895	6943.320	5.994	272° 27′27″	
B129-6	63107.152	6937.332	5.010	316° 10′50″	
B129-5	63110.767	6933.863	14.227	271° 45′37″	
B129-13	63111.204	6919.643	27.007	271° 47′58″	
B129-11	63112.052	6892.649	2.620	271° 51′32″	
B129-10	63112.137	6890.030	32.783	271° 46′59″	
B129-9	63113.157	6857.263	21.315	271° 50′01″	
B129-4	63113.839	6835.959	8.067	43° 50′05″	

土地の形状

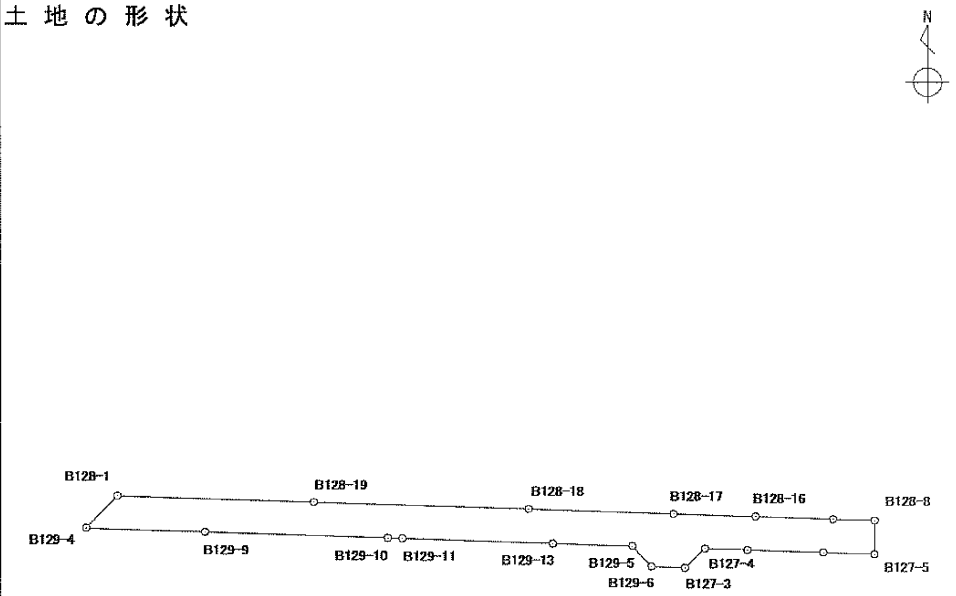

縮尺：任意

面積算出公式

$$A = \frac{1}{2} \Sigma X_n \times (Y_{n+1} - Y_{n-1})$$

面　積	867.3823545 ㎡	地　　目	宅地
地　積	867.38 ㎡	備　　考	

中 今 泉 4 丁 目

122　番地

座標面積計算書

世界測地系
平成 18 年 8 月 1 日

地番	１２２番地
土地の所在	宇都宮市中今泉４丁目

境界点	X 座標	Y 座標	辺長	方向角	備考
B122-1	63114.906	6993.454	10.613	91° 49′ 11″	
B122-44	63114.569	7004.062	13.972	91° 48′ 02″	
B122-53	63114.130	7018.027	14.932	91° 50′ 46″	
B122-24	63113.649	7032.951	16.814	91° 46′ 32″	
B122-23	63113.128	7049.757	20.025	91° 46′ 58″	
B122-22	63112.505	7069.772	22.726	91° 49′ 14″	
B122-21	63111.783	7092.487	20.451	91° 47′ 16″	
B122-20	63111.145	7112.928	15.420	91° 48′ 09″	
B122-19	63110.660	7128.340	17.719	91° 46′ 20″	
B122-8	63110.112	7146.051	6.001	183° 48′ 10″	
B123-5	63104.124	7145.653	20.097	271° 47′ 37″	
B123-13	63104.753	7125.566	13.006	271° 48′ 39″	
B123-12	63105.164	7112.566	11.238	271° 45′ 15″	
B123-11	63105.508	7101.333	16.628	271° 48′ 09″	
B123-10	63106.031	7084.713	34.837	271° 46′ 59″	
B123-9	63107.115	7049.893	16.034	271° 54′ 44″	
B123-4	63107.650	7033.868	5.002	226° 08′ 31″	
B123-3	63104.184	7030.261	5.991	272° 23′ 29″	
B126-6	63104.434	7024.275	4.999	316° 27′ 03″	
B126-5	63108.057	7020.831	14.984	271° 42′ 21″	
B126-20	63108.503	7005.854	12.462	271° 50′ 38″	
B126-4	63108.904	6993.398	6.002	0° 32′ 04″	

土地の形状

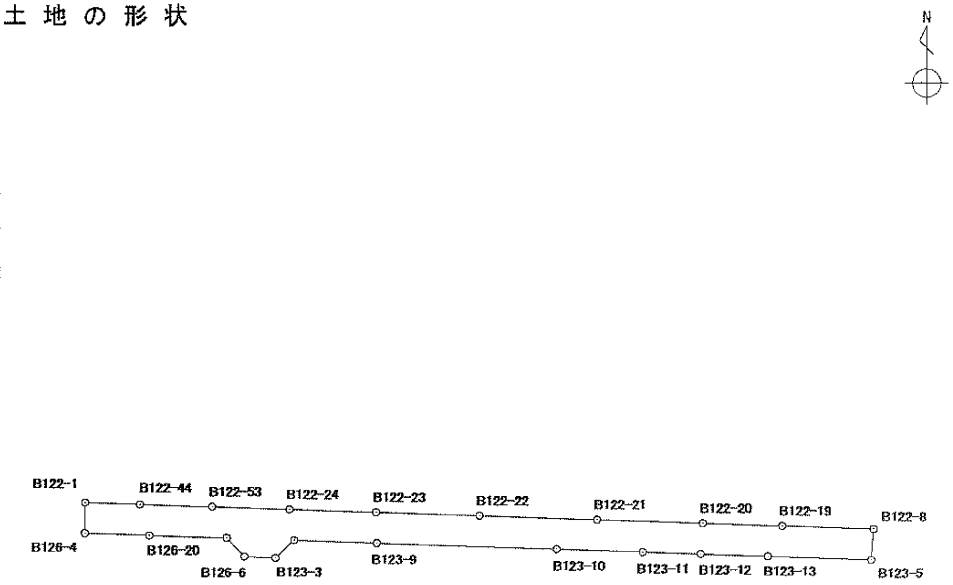

縮尺：任意

面積算出公式

$$A = \frac{1}{2} \Sigma X_n \times (Y_{n+1} - Y_{n-1})$$

面積	947.8509190 ㎡	地目	公衆用道路
地積	947.85 ㎡	備考	

中今泉4丁目

123　番地

座標面積計算書

世界測地系
平成 18 年 8 月 1 日

地　　番	１２３番地
土地の所在	宇都宮市中今泉４丁目

境界点	X 座標	Y 座標	辺長	方向角	備考
B121-3	63142.273	7157.419	12.406	183° 21′17″	
B121-49	63129.888	7156.693	17.248	183° 12′26″	
B121-48	63112.667	7155.728	17.100	183° 15′19″	
B121-47	63095.595	7154.757	17.163	183° 15′24″	
B121-45	63078.460	7153.782	9.467	183° 13′39″	
B121-44	63069.008	7153.249	14.397	183° 17′06″	
B121-43	63054.635	7152.424	39.862	183° 14′35″	
B121-42	63014.837	7150.169	10.320	183° 14′39″	
B121-41	63004.534	7149.585	13.941	183° 17′08″	
B121-2	62990.616	7148.786	6.011	270° 42′53″	
B125-7	62990.691	7142.775	27.895	3° 16′41″	
B125-6	63018.540	7144.370	5.009	317° 54′17″	
B125-5	63022.257	7141.012	5.983	4° 00′58″	
B124-8	63028.225	7141.431	5.000	47° 15′41″	
B124-7	63031.618	7145.103	27.901	3° 16′15″	
B124-6	63059.474	7146.695	5.014	317° 46′21″	
B124-5	63063.187	7143.325	5.989	4° 05′18″	
B123-8	63069.161	7143.752	5.005	47° 18′27″	
B123-7	63072.555	7147.431	27.924	3° 16′28″	
B123-6	63100.433	7149.026	5.000	317° 34′39″	
B123-5	63104.124	7145.653	6.001	3° 48′10″	
B122-8	63110.112	7146.051	5.002	47° 46′16″	
B122-7	63113.474	7149.755	28.949	3° 14′59″	
B122-6	63142.376	7151.396	6.024	90° 58′47″	

土地の形状

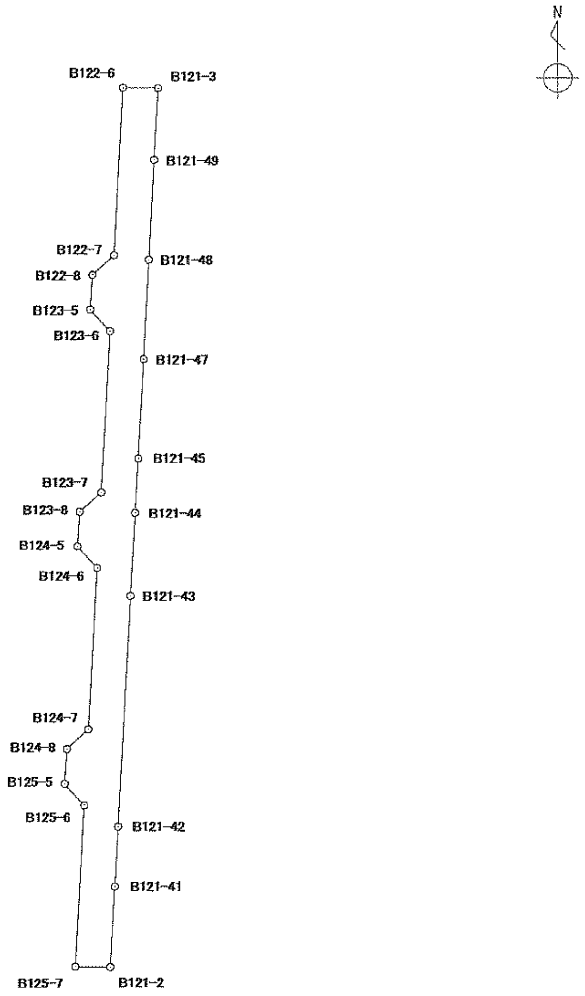

縮尺：任意

面積算出公式

$$A = \frac{1}{2} \Sigma X_n \times (Y_{n+1} - Y_{n-1})$$

面　積	1012.9519585 ㎡	地　目	公衆用道路
地　積	1012.95 ㎡	備　考	

中今泉4丁目

124　番地

座標面積計算書

世界測地系
平成 18 年 8 月 1 日

地　　番	１２４番地
土地の所在	宇都宮市中今泉４丁目

境界点	X 座標	Y 座標	辺長	方向角	備考
B123-1	63072.628	7033.299	8.821	91° 47′58″	
B123-21	63072.351	7042.116	9.969	91° 43′28″	
B123-19	63072.051	7052.080	14.794	91° 46′55″	
B123-17	63071.591	7066.867	16.758	91° 46′17″	
B123-16	63071.073	7083.617	16.633	91° 48′19″	
B123-15	63070.549	7100.242	24.233	91° 48′07″	
B123-14	63069.787	7124.463	19.299	91° 51′32″	
B123-8	63069.161	7143.752	5.989	184° 05′18″	
B124-5	63063.187	7143.325	13.274	271° 42′50″	
B124-13	63063.584	7130.057	23.778	271° 49′10″	
B124-12	63064.339	7106.291	15.801	271° 49′14″	
B124-11	63064.841	7090.498	23.386	271° 47′20″	
B124-10	63065.571	7067.123	17.936	271° 46′01″	
B124-9	63066.124	7049.196	16.004	271° 47′25″	
B124-4	63066.624	7033.200	6.005	0° 56′41″	

土地の形状

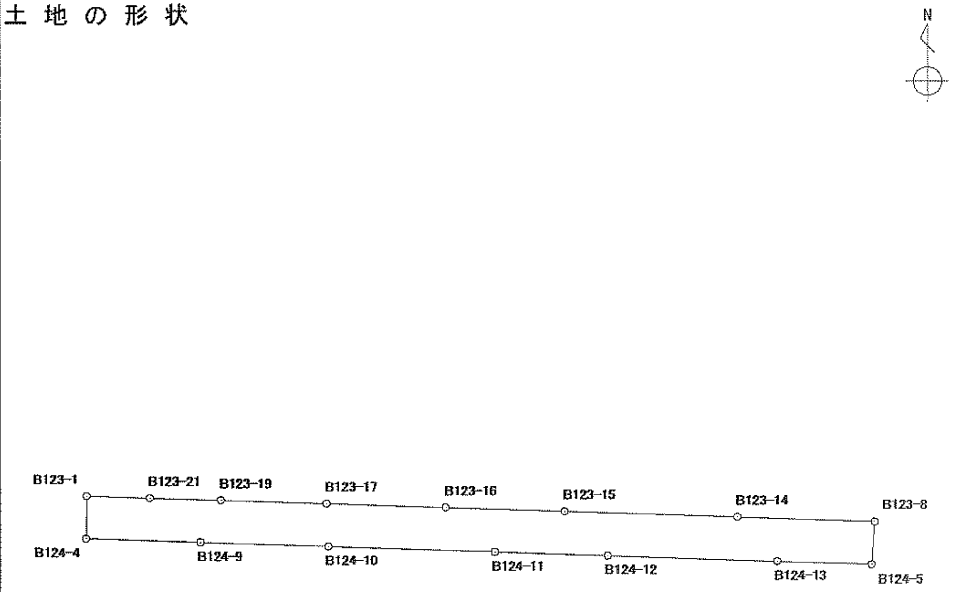

縮尺：任意

面積算出公式

$$A = \frac{1}{2} \Sigma X_n \times (Y_{n+1} - Y_{n-1})$$

面　積	663.3368980 ㎡	地　目	公衆用道路
地　積	663.33 ㎡	備　考	

中 今 泉 4 丁 目

125　番地

座標面積計算書

世界測地系
平成 18 年 8 月 1 日

地　　番	１２５番地
土地の所在	宇都宮市中今泉４丁目

境界点	X 座標	Y 座標	辺長	方向角	備考
B124-1	63031.648	7032.567	15.543	91° 46′ 11″	
B124-18	63031.168	7048.103	17.932	91° 47′ 23″	
B124-17	63030.608	7066.026	23.389	91° 48′ 03″	
B124-16	63029.873	7089.403	15.796	91° 47′ 06″	
B124-15	63029.381	7105.191	23.782	91° 48′ 00″	
B124-14	63028.634	7128.961	12.477	91° 52′ 43″	
B124-8	63028.225	7141.431	5.983	184° 00′ 58″	
B125-5	63022.257	7141.012	38.194	271° 45′ 25″	
B125-13	63023.428	7102.836	16.511	271° 48′ 30″	
B125-11	63023.949	7086.333	16.087	271° 48′ 09″	
B125-10	63024.455	7070.254	13.825	271° 50′ 25″	
B125-9	63024.899	7056.436	7.541	271° 45′ 20″	
B125-28	63025.130	7048.899	16.379	271° 46′ 13″	
B125-4	63025.636	7032.528	6.012	0° 22′ 18″	

土地の形状

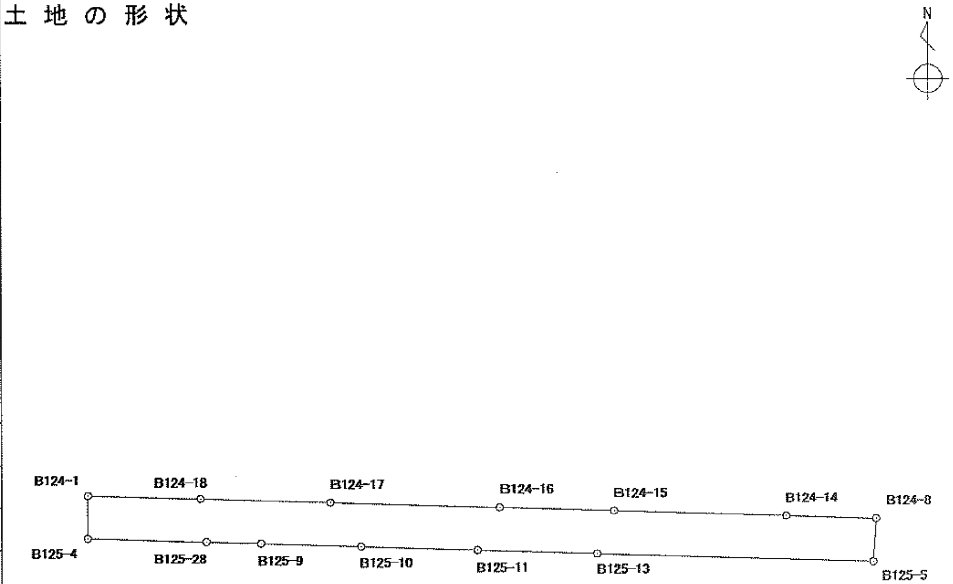

縮尺：任意

面積算出公式

$$A = \frac{1}{2} \Sigma X_n \times (Y_{n+1} - Y_{n-1})$$

面　積	653.6320365 ㎡	地　目	公衆用道路
地　積	653.63 ㎡	備　考	

中 今 泉 4 丁 目

126　番地

座標面積計算書

世界測地系
平成 18 年 8 月 1 日

地番	１２６番地
土地の所在	宇都宮市中今泉４丁目

境界点	X 座標	Y 座標	辺長	方向角	備考
B126-7	62994.504	7022.450	7.002	0° 50′05″	
B126-12	63001.505	7022.552	22.254	0° 57′10″	
B126-24	63023.756	7022.922	16.290	0° 58′02″	
B126-23	63040.044	7023.197	15.679	0° 56′08″	
B126-22	63055.721	7023.453	19.544	0° 58′03″	
B126-21	63075.262	7023.783	29.176	0° 57′58″	
B126-6	63104.434	7024.275	5.991	92° 23′29″	
B123-3	63104.184	7030.261	17.385	180° 55′46″	
B123-23	63086.801	7029.979	10.542	181° 02′17″	
B123-2	63076.261	7029.788	5.052	135° 58′42″	
B123-1	63072.628	7033.299	6.005	180° 56′41″	
B124-4	63066.624	7033.200	5.013	226° 16′37″	
B124-3	63063.159	7029.577	11.101	180° 56′22″	
B124-19	63052.059	7029.395	16.820	181° 02′45″	
B124-2	63035.242	7029.088	5.002	135° 55′53″	
B124-1	63031.648	7032.567	6.012	180° 22′18″	
B125-4	63025.636	7032.528	4.999	226° 27′32″	
B125-3	63022.192	7028.904	11.310	180° 53′48″	
B125-21	63010.883	7028.727	16.624	181° 03′05″	
B125-2	62994.262	7028.422	5.977	272° 19′14″	

土地の形状

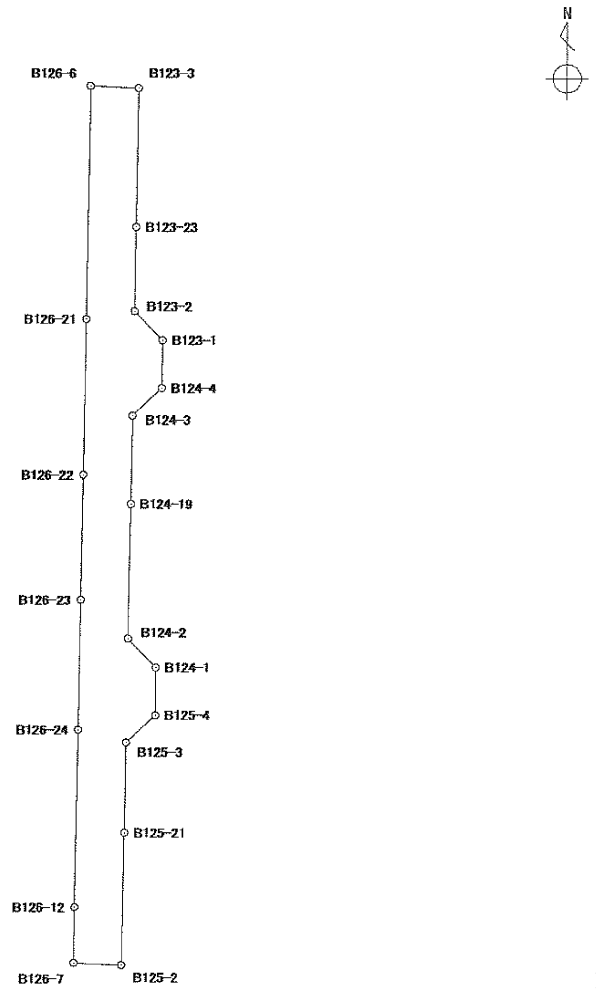

縮尺：任意

面積算出公式

$$A = \frac{1}{2} \Sigma X_n \times (Y_{n+1} - Y_{n-1})$$

面積	727.1109175 ㎡	地目	公衆用道路
地積	727.11 ㎡	備考	

中今泉4丁目

127　番地

座標面積計算書

世界測地系
平成 18 年 8 月 1 日

地番	127番地
土地の所在	宇都宮市中今泉4丁目

境界点	X 座標	Y 座標	辺長	方向角	備考
B126-1	62991.926	6991.384	13.732	91° 45′25″	
B126-9	62991.505	7005.110	13.716	91° 50′48″	
B126-8	62991.063	7018.819	5.002	46° 32′20″	
B126-7	62994.504	7022.450	5.977	92° 19′14″	
B125-2	62994.262	7028.422	4.995	136° 22′44″	
B125-1	62990.646	7031.868	23.486	91° 43′57″	
B125-20	62989.936	7055.343	13.824	91° 47′57″	
B125-19	62989.502	7069.160	16.094	91° 51′05″	
B125-18	62988.982	7085.246	16.500	91° 43′47″	
B125-16	62988.484	7101.738	37.388	91° 48′59″	
B125-8	62987.299	7139.107	4.996	47° 14′20″	
B125-7	62990.691	7142.775	6.011	90° 42′53″	
B121-2	62990.616	7148.786	5.026	137° 48′52″	
B121-1	62986.892	7152.161	3.082	91° 39′17″	
B121-40	62986.803	7155.242	13.277	91° 48′15″	
B121-38	62986.385	7168.512	16.560	91° 52′20″	
B121-8	62985.844	7185.063	5.994	183° 51′19″	
B135-5	62979.864	7184.660	15.785	271° 47′23″	
B135-15	62980.357	7168.883	20.715	271° 47′13″	
B135-14	62981.003	7148.178	14.625	271° 46′44″	
B135-13	62981.457	7133.560	40.492	271° 48′01″	
B135-4	62982.729	7093.088	6.812	271° 48′31″	
B134-4	62982.944	7086.279	0.109	272° 37′35″	
B134-14	62982.949	7086.170	23.049	271° 47′15″	

土地の形状

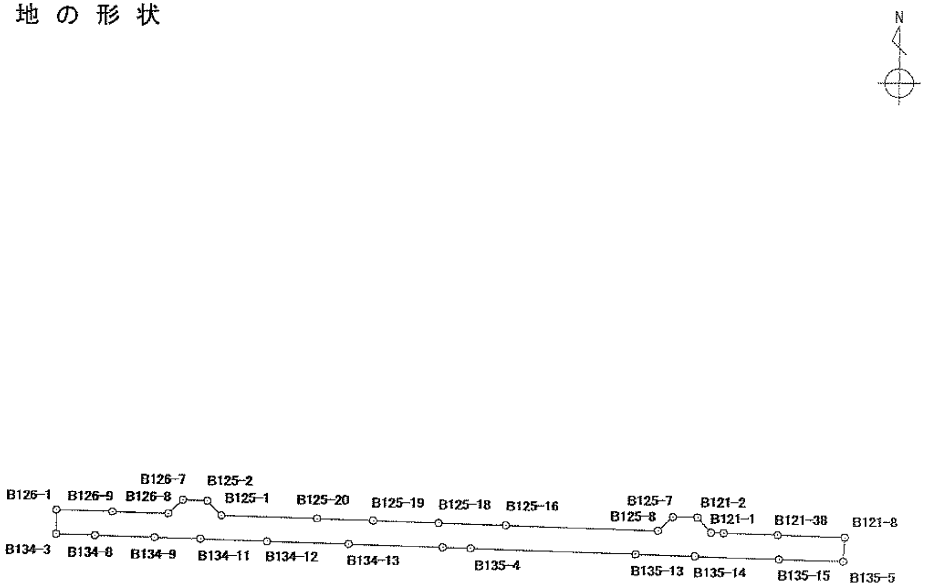

縮尺：任意

面積算出公式

$$A = \frac{1}{2} \Sigma X_n \times (Y_{n+1} - Y_{n-1})$$

面積	㎡	地目	公衆用道路
地積	㎡	備考	

座標面積計算書

世界測地系
平成 18 年 8 月 1 日

地　　番	127番地
土地の所在	宇都宮市中今泉4丁目

境界点	X 座標	Y 座標	辺長	方向角	備考
B134-13	62983.668	7063.132	20.038	271° 46′44″	
B134-12	62984.290	7043.104	16.349	271° 49′22″	
B134-11	62984.810	7026.763	11.292	271° 45′03″	
B134-9	62985.155	7015.476	14.631	271° 47′24″	
B134-8	62985.612	7000.852	9.505	271° 49′37″	
B134-3	62985.915	6991.352	6.011	0° 18′18″	

土地の形状

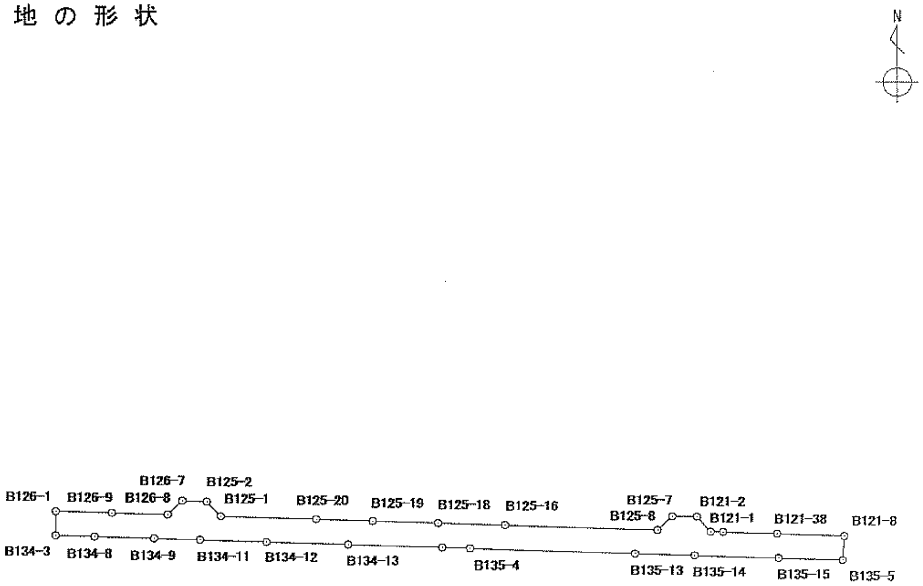

縮尺：任意

面積算出公式

$$A = \frac{1}{2} \Sigma X_n \times (Y_{n+1} - Y_{n-1})$$

面　積	1231.5691185 ㎡	地　目	公衆用道路
地　積	1231.56 ㎡	備　考	

中今泉4丁目

128　番地

座標面積計算書

世界測地系
平成 18 年 8 月 1 日

地　　番	１２８番地
土地の所在	宇都宮市中今泉４丁目

境界点	X 座標	Y 座標	辺長	方向角	備考
B135-4	62982.729	7093.088	1.980	227° 35′59″	
B135-3	62981.394	7091.626	15.142	181° 47′51″	
B135-2	62966.259	7091.151	3.982	270° 57′51″	
B134-6	62966.326	7087.170	15.163	1° 46′07″	
B134-5	62981.482	7087.638	1.996	317° 05′28″	
B134-4	62982.944	7086.279	6.812	91° 48′31″	

土地の形状

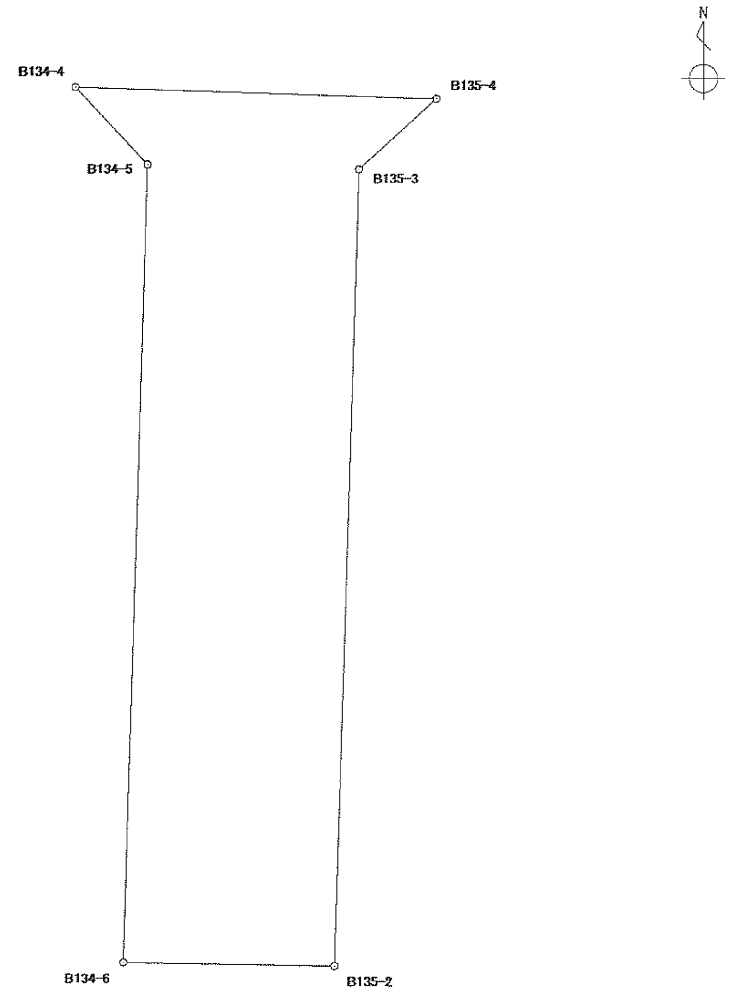

縮尺：任意

面積算出公式

$$A = \frac{1}{2} \Sigma X_n \times (Y_{n+1} - Y_{n-1})$$

面　積	67.9413905 ㎡	地　目	公衆用道路
地　積	67.94 ㎡	備　考	

中今泉4丁目

129　番地

座標面積計算書

世界測地系
平成 18 年 8 月 1 日

地　　番	１２９番地
土地の所在	宇都宮市中今泉４丁目

境界点	X 座標	Y 座標	辺長	方向角	備考
B134-1	62968.047	6987.497	12.808	91° 49′48″	
B134-21	62967.638	7000.298	14.624	91° 46′02″	
B134-20	62967.187	7014.915	11.284	91° 48′47″	
B134-18	62966.830	7026.193	16.350	91° 47′02″	
B134-17	62966.321	7042.535	20.038	91° 49′39″	
B134-16	62965.682	7062.563	23.066	91° 49′25″	
B134-15	62964.948	7085.617	0.106	86° 45′37″	
B134-7	62964.954	7085.723	1.994	46° 31′26″	
B134-6	62966.326	7087.170	3.982	90° 57′51″	
B135-2	62966.259	7091.151	1.998	137° 50′24″	
B135-1	62964.778	7092.492	40.530	91° 50′53″	
B135-18	62963.471	7133.001	14.619	91° 47′15″	
B135-17	62963.015	7147.613	20.713	91° 47′54″	
B135-16	62962.365	7168.316	18.913	91° 49′05″	
B135-7	62961.765	7187.219	7.989	183° 17′11″	
B136-3	62953.789	7186.761	153.864	271° 48′19″	
B137-4	62958.636	7032.973	17.496	271° 47′30″	
B137-7	62959.183	7015.486	28.139	271° 48′01″	
B137-3	62960.067	6987.361	7.981	0° 58′35″	

土地の形状

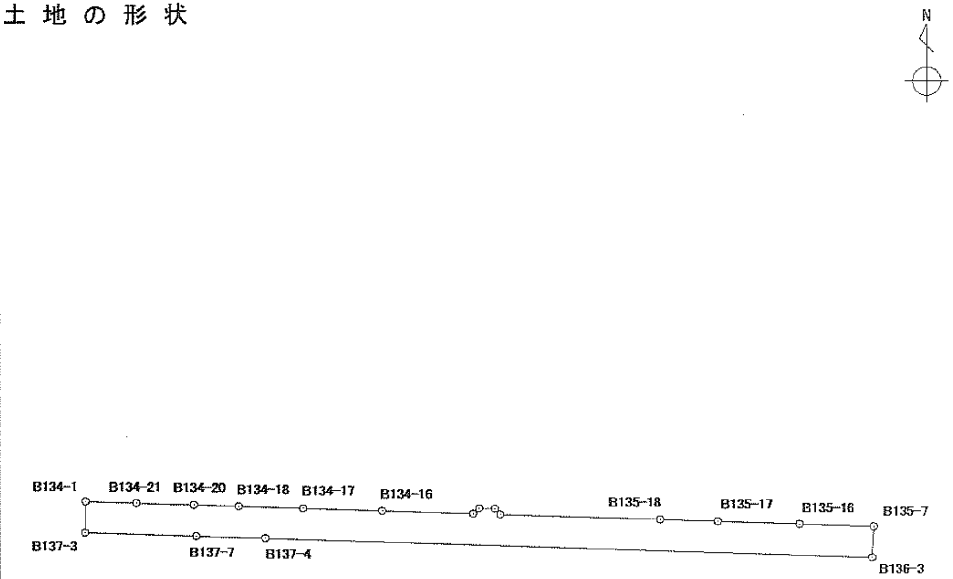

縮尺：任意

面積算出公式				
$A = \frac{1}{2} \Sigma X_n \times (Y_{n+1} - Y_{n-1})$	面　積	1601.9559640 ㎡	地　目	公衆用道路
	地　積	1601.95 ㎡	備　考	

中今泉4丁目

130　番地

座標面積計算書

世界測地系
平成 18 年 8 月 1 日

地番	１３０番地
土地の所在	宇都宮市中今泉４丁目

境界点	X 座標	Y 座標	辺長	方向角	備考
B137-1	62943.944	6990.606	24.407	91° 45′56″	
B137-10	62943.192	7015.001	17.730	91° 52′52″	
B137-5	62942.610	7032.721	94.045	180° 57′19″	
B139-5	62848.578	7031.153	22.660	269° 43′19″	
B139-21	62848.468	7008.493	12.563	269° 41′56″	
B139-10	62848.402	6995.930	6.920	269° 51′03″	
B139-4	62848.384	6989.010	5.998	1° 34′00″	
B138-1	62854.380	6989.174	12.988	89° 36′11″	
B138-26	62854.470	7002.162	19.588	89° 47′01″	
B138-8	62854.544	7021.750	5.008	45° 25′14″	
B138-7	62858.059	7025.317	29.405	0° 55′53″	
B138-23	62887.460	7025.795	35.567	0° 57′13″	
B138-22	62923.022	7026.387	10.326	0° 58′36″	
B138-6	62933.346	7026.563	4.965	316° 03′09″	
B138-5	62936.921	7023.117	8.929	271° 44′21″	
B138-20	62937.192	7014.192	11.337	271° 48′17″	
B138-18	62937.549	7002.861	12.302	271° 48′10″	
B138-4	62937.936	6990.565	6.008	0° 23′28″	

土地の形状

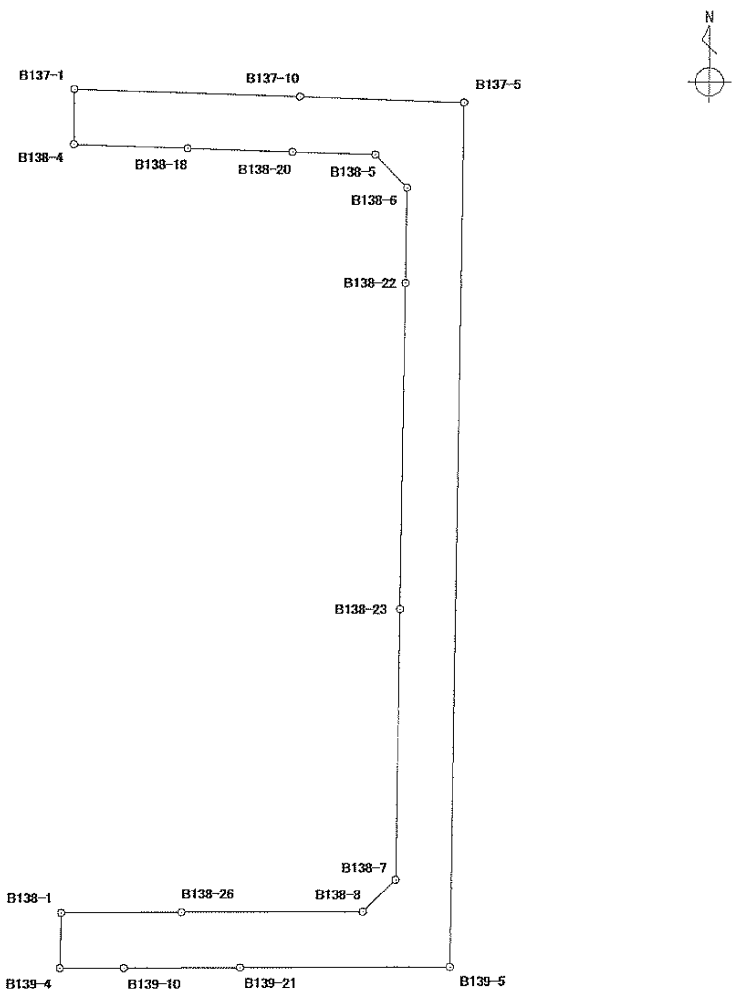

縮尺：任意

面積算出公式

$$A = \frac{1}{2} \Sigma X_n \times (Y_{n+1} - Y_{n-1})$$

面積	1011.8595755 ㎡	地目	公衆用道路
地積	1011.85 ㎡	備考	