中今泉5丁目

14　番地

座標面積計算書

世界測地系
平成 18 年 8 月 1 日

地　　番	１４番地１
土地の所在	宇都宮市中今泉５丁目

境界点	X 座標	Y 座標	辺長	方向角	備考
B109-2-3	63315.093	7065.486	3.013	59° 52′40″	
B109-2-4	63316.605	7068.092	8.123	106° 17′36″	
B109-2-11	63314.326	7075.889	11.517	196° 14′06″	
B109-2-31	63303.268	7072.669	9.700	286° 14′50″	
B109-2-9	63305.982	7063.356	9.357	13° 09′30″	

土地の形状

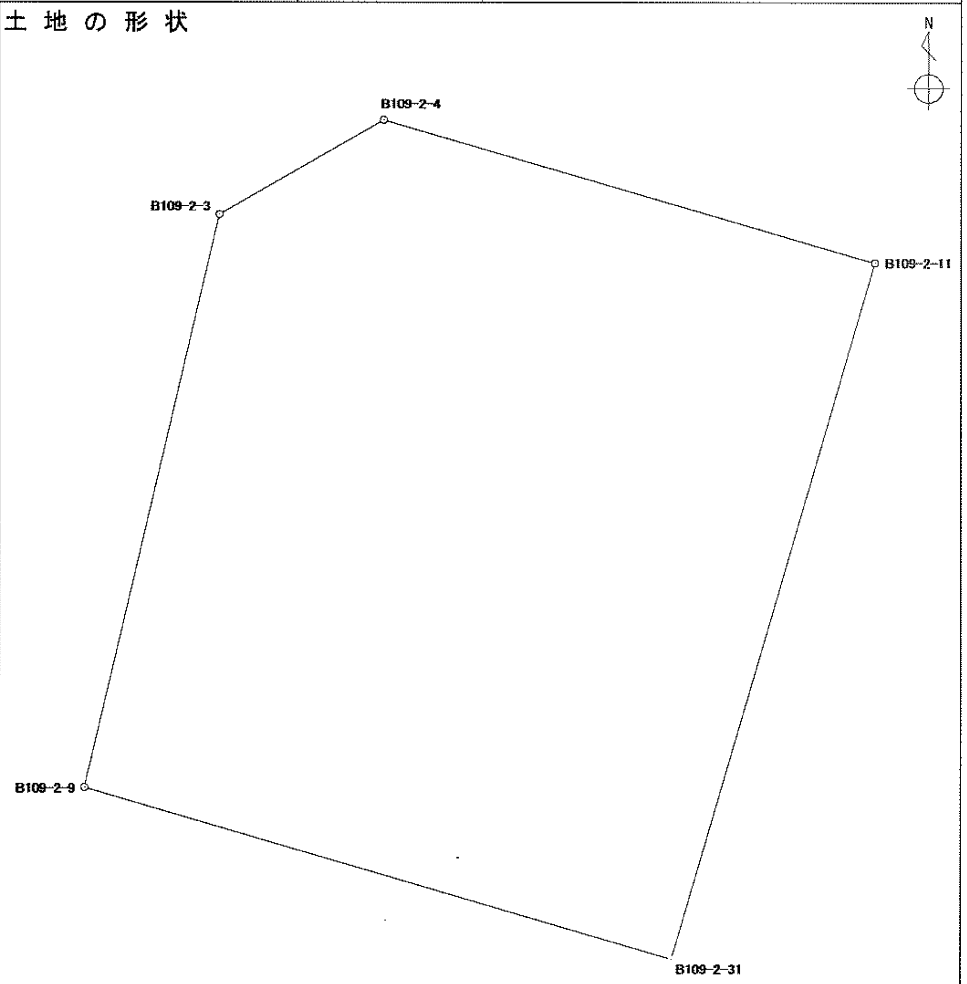

縮尺：任意

面積算出公式

$$A = \frac{1}{2} \Sigma X_n \times (Y_{n+1} - Y_{n-1})$$

面　積	112.9329075 ㎡	地　目	宅地
地　積	112.93 ㎡	備　考	

座標面積計算書

世界測地系
平成 18 年 8 月 1 日

地　　番	１４番地２
土地の所在	宇都宮市中今泉５丁目

境界点	X 座標	Y 座標	辺長	方向角	備考
B109-2-11	63314.326	7075.889	10.149	106° 13' 59"	
B109-2-13	63311.489	7085.633	11.513	196° 11' 24"	
B109-2-35	63300.433	7082.423	0.553	286° 10' 23"	
B109-2-34	63300.587	7081.892	8.803	286° 13' 41"	
B109-2-29	63303.047	7073.440	0.802	285° 59' 40"	
B109-2-31	63303.268	7072.669	11.517	16° 14' 06"	

土地の形状

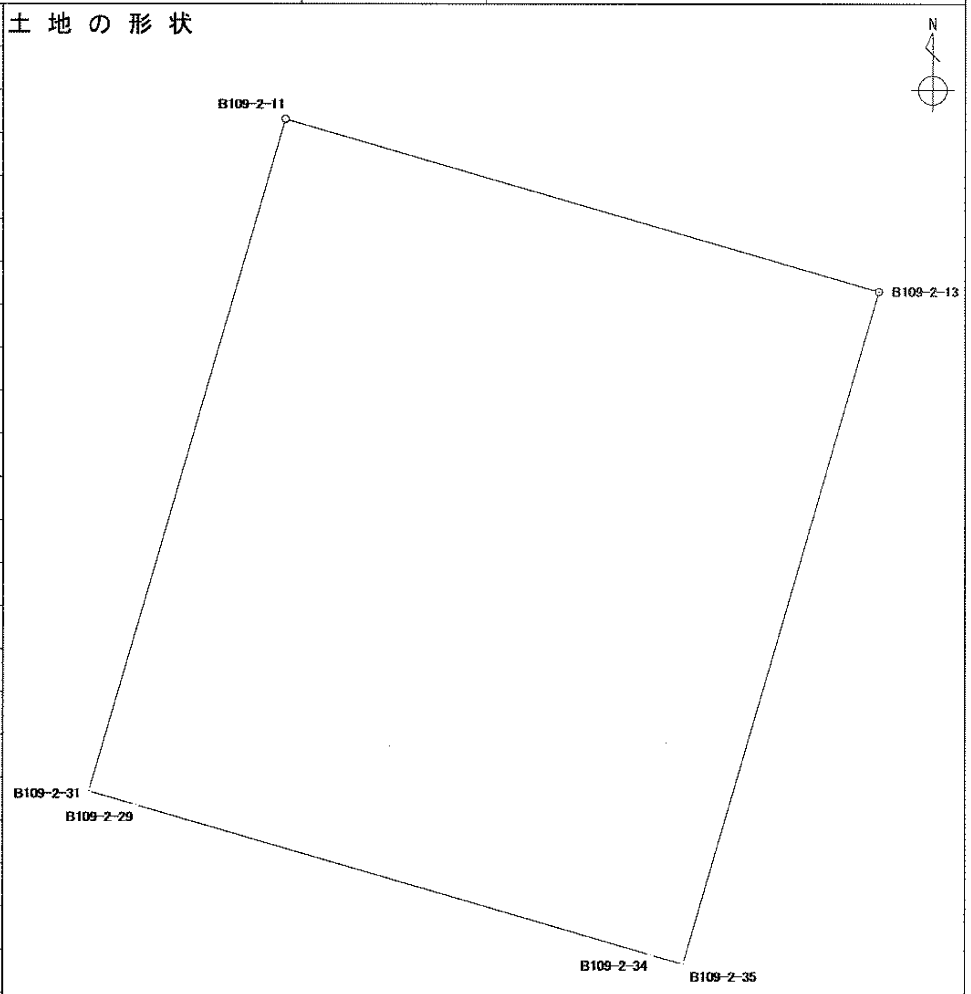

縮尺：任意

面積算出公式

$$A = \frac{1}{2} \Sigma X_n \times (Y_{n+1} - Y_{n-1})$$

面　積	116.8996835	㎡
地　積	116.89	㎡

地　　目	宅地
備　　考	

座標面積計算書

世界測地系
平成 18 年 8 月 1 日

地　　番	１４番地３
土地の所在	宇都宮市中今泉５丁目

境界点	X 座標	Y 座標	辺長	方向角	備考
B109-2-13	63311.489	7085.633	10.612	106° 14′50″	
B109-2-15	63308.520	7095.821	11.510	196° 12′53″	
B109-2-38	63297.468	7092.607	10.607	286° 13′57″	
B109-2-35	63300.433	7082.423	11.513	16° 11′24″	

土地の形状

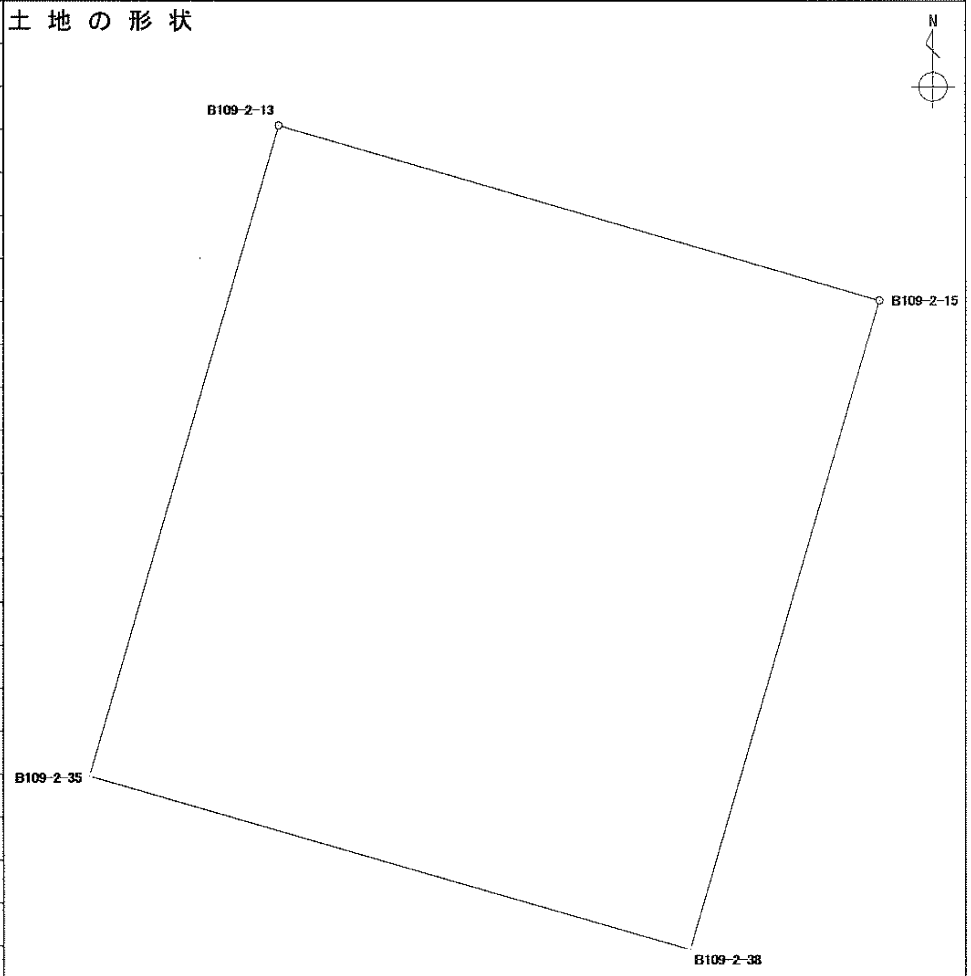

縮尺：任意

面積算出公式

$$A = \frac{1}{2} \Sigma X_n \times (Y_{n+1} - Y_{n-1})$$

面　積	122.1260480 ㎡	地　目	宅地
地　積	122.12 ㎡	備　考	

座標面積計算書

世界測地系
平成 18 年 8 月 1 日

地　　番	１４番地４
土地の所在	宇都宮市中今泉５丁目

境界点	X 座標	Y 座標	辺長	方向角	備考
B109-2-15	63308.520	7095.821	1.162	106° 08′31″	
B109-2-16	63308.197	7096.937	23.932	196° 15′01″	
B109-2-21	63285.221	7090.240	1.163	286° 44′13″	
B109-2-22	63285.556	7089.126	12.410	16° 17′23″	
B109-2-38	63297.468	7092.607	11.510	16° 12′53″	

土地の形状

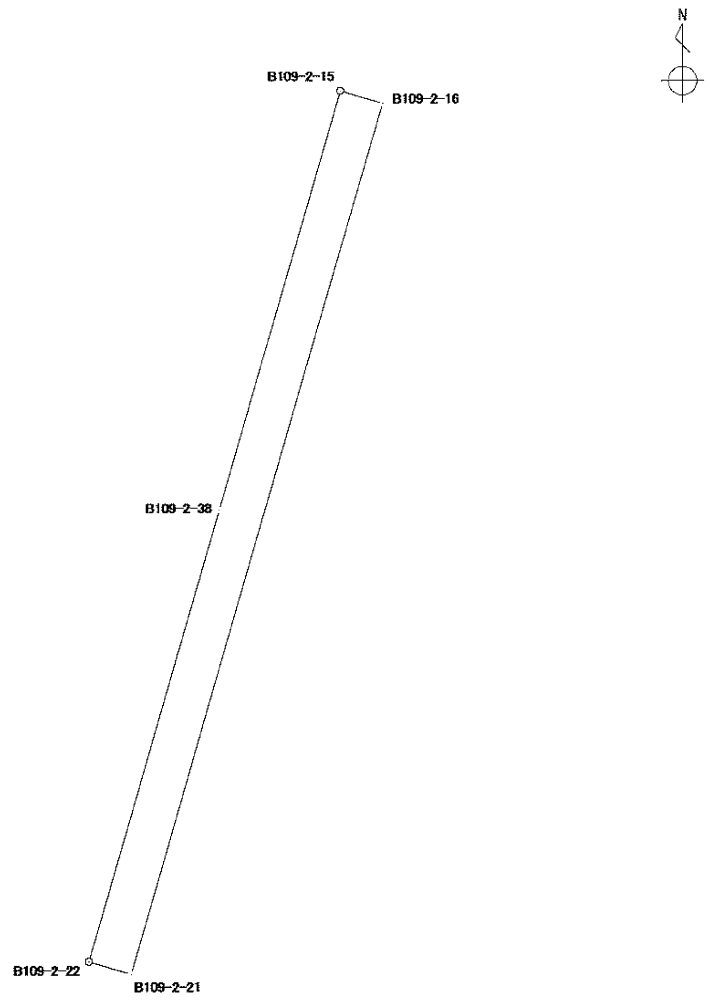

縮尺：任意

面積算出公式

$$A = \frac{1}{2} \Sigma X_n \times (Y_{n+1} - Y_{n-1})$$

面　積	27.7211120 ㎡	地　目	畑
地　積	27.72 ㎡	備　考	

座標面積計算書

世界測地系
平成 18 年 8 月 1 日

地　　番	１４番地５
土地の所在	宇都宮市中今泉５丁目

境界点	X 座標	Y 座標	辺長	方向角	備考
B109-2-16	63308.197	7096.937	0.934	106° 09′52″	
B109-2-17	63307.937	7097.834	23.944	196° 15′07″	
B109-2-20	63284.950	7091.133	0.933	286° 52′54″	
B109-2-21	63285.221	7090.240	23.932	16° 15′01″	

土地の形状



縮尺：任意

面積算出公式

$$A = \frac{1}{2} \Sigma X_n \times (Y_{n+1} - Y_{n-1})$$

面　積	22.3470270 ㎡	地　目	畑
地　積	22.34 ㎡	備　考	

座標面積計算書

世界測地系
平成 18 年 8 月 1 日

地　　番	１４番地６
土地の所在	宇都宮市中今泉５丁目

境界点	X 座標	Y 座標	辺長	方向角	備考
B109-2-17	63307.937	7097.834	6.311	106° 10′30″	
B109-2-18	63306.179	7103.895	24.015	196° 15′09″	
B109-2-19	63283.124	7097.174	6.311	286° 49′06″	
B109-2-20	63284.950	7091.133	23.944	16° 15′07″	

土地の形状

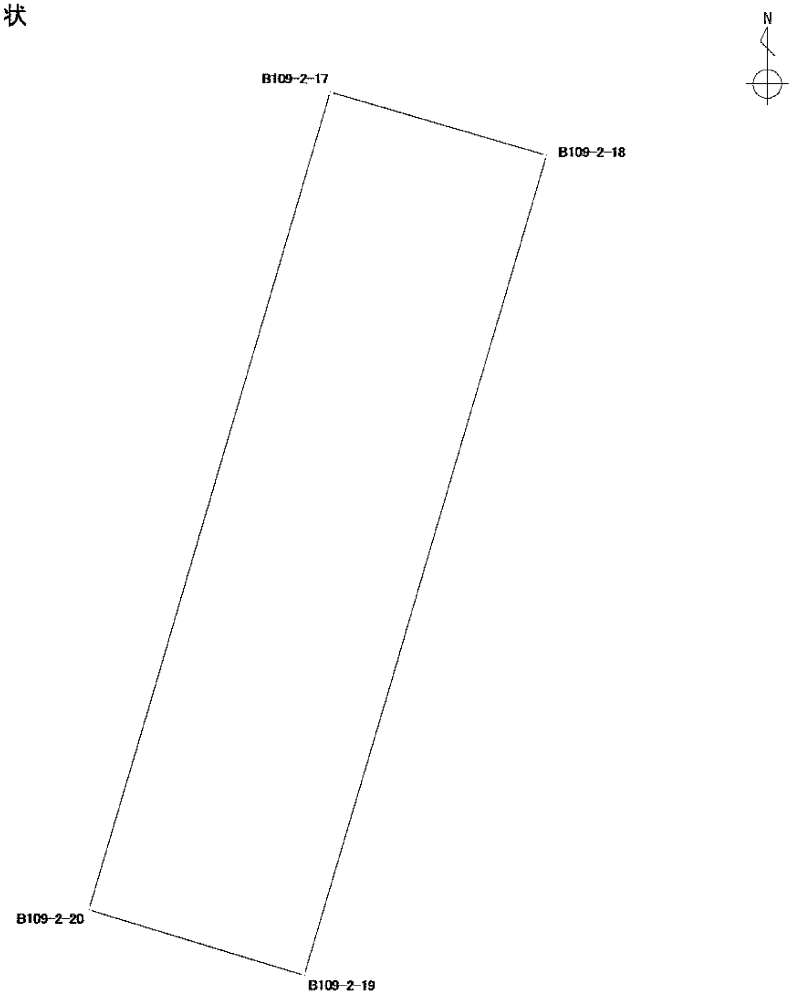

縮尺：任意

面積算出公式

$$A = \frac{1}{2} \Sigma X_n \times (Y_{n+1} - Y_{n-1})$$

面　積	151.3261830 ㎡	地　　目	畑
地　積	151.32 ㎡	備　　考	

座標面積計算書

世界測地系
平成 18 年 8 月 1 日

地　　番	１４番地７
土地の所在	宇都宮市中今泉５丁目

境界点	X 座標	Y 座標	辺長	方向角	備考
B109-2-18	63306.179	7103.895	10.446	106° 10' 33"	
B109-2-5	63303.269	7113.927	3.036	146° 24' 15"	
B109-2-6	63300.740	7115.607	18.611	187° 41' 19"	
B109-2-7	63282.296	7113.117	5.010	237° 10' 22"	
B109-2-8	63279.580	7108.907	12.257	286° 48' 26"	
B109-2-19	63283.124	7097.174	24.015	16° 15' 09"	

土地の形状

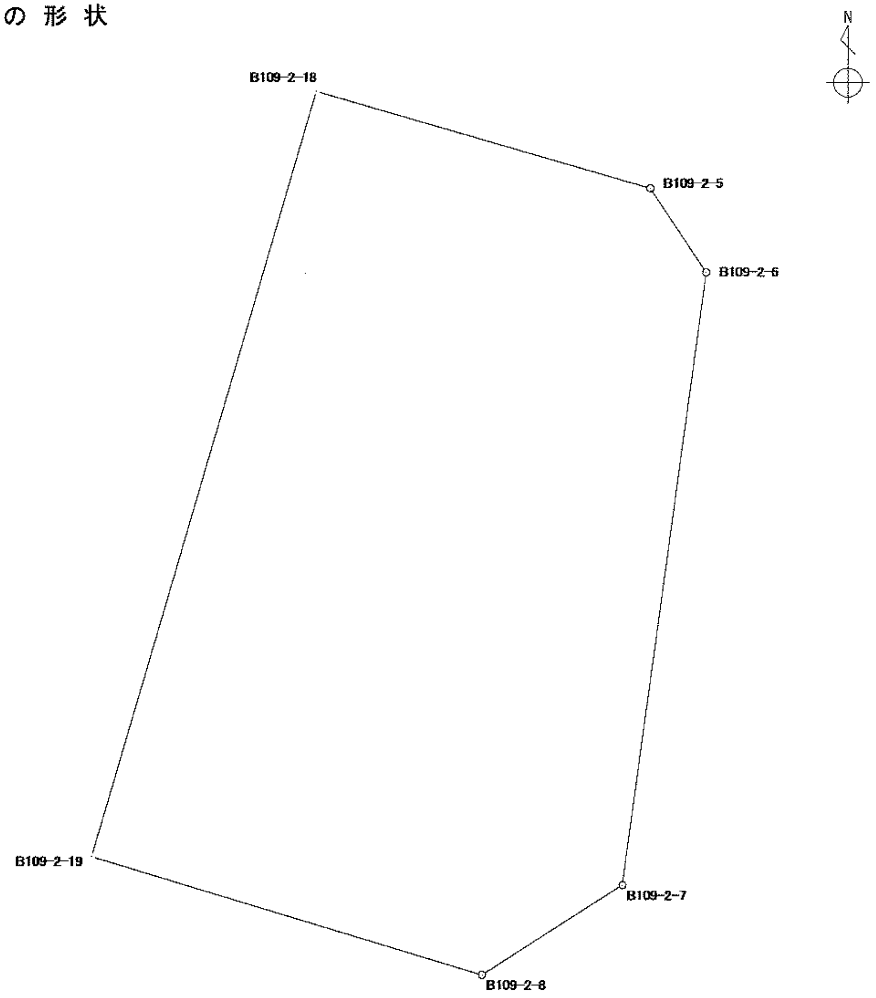

縮尺：任意

面積算出公式

$$A = \frac{1}{2} \Sigma X_n \times (Y_{n+1} - Y_{n-1})$$

面　積	334.9796435 ㎡	地　目	畑
地　積	334.97 ㎡	備　考	

座標面積計算書

世界測地系
平成 18 年 8 月 1 日

地　　番	１４番地８
土地の所在	宇都宮市中今泉５丁目

境界点	X 座標	Y 座標	辺長	方向角	備考
B109-2-34	63300.587	7081.892	0.553	106° 10′23″	
B109-2-35	63300.433	7082.423	10.607	106° 13′57″	
B109-2-38	63297.468	7092.607	12.410	196° 17′23″	
B109-2-22	63285.556	7089.126	11.145	286° 47′57″	
B109-2-24	63288.777	7078.457	12.299	16° 13′02″	

土地の形状

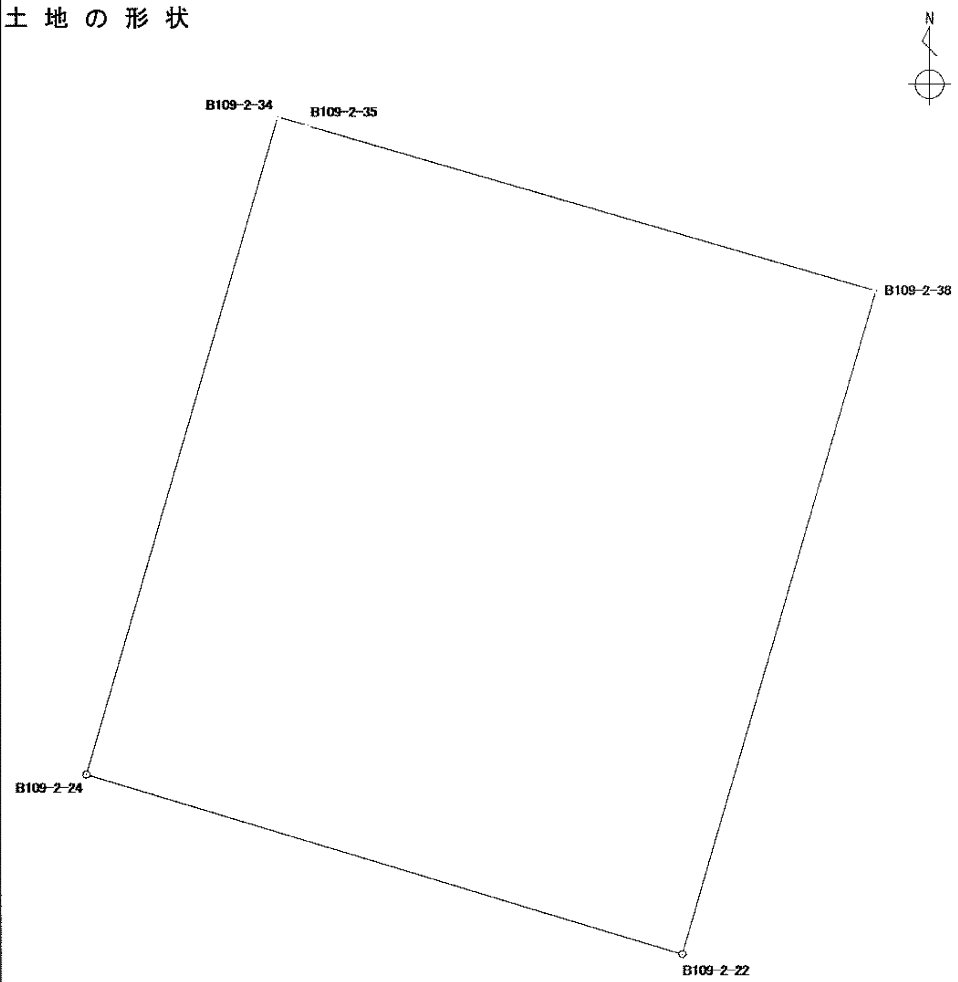

縮尺：任意

面積算出公式

$$A = \frac{1}{2} \Sigma X_n \times (Y_{n+1} - Y_{n-1})$$

面　積	137.7827115 ㎡	地　目	宅地
地　積	137.78 ㎡	備　考	

座標面積計算書

世界測地系
平成 18 年 8 月 1 日

地　　番	１４番地９
土地の所在	宇都宮市中今泉５丁目

境界点	X 座標	Y 座標	辺長	方向角	備考
B109-2-24	63288.777	7078.457	8.803	286° 47′03″	
B109-2-26	63291.319	7070.029	12.214	16° 13′00″	
B109-2-29	63303.047	7073.440	8.803	106° 13′41″	
B109-2-34	63300.587	7081.892	12.299	196° 13′02″	

土地の形状

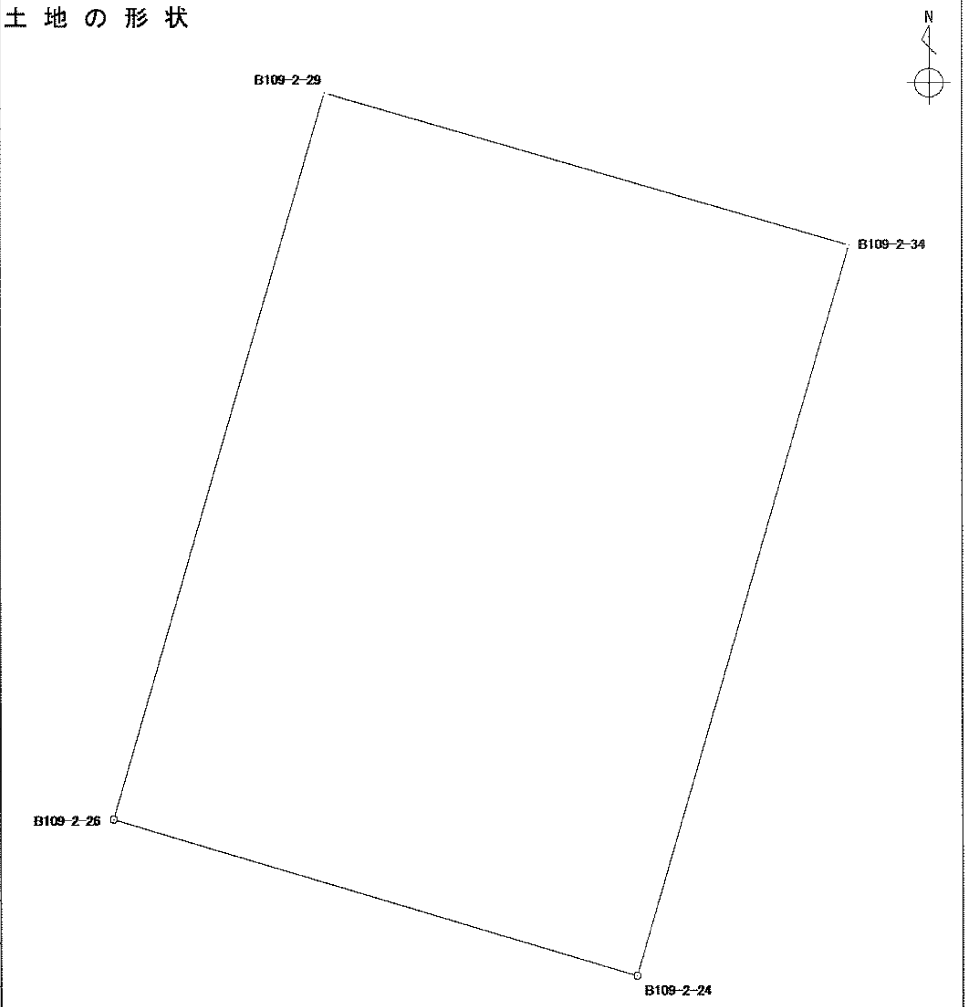

縮尺：任意

面積算出公式

$$A = \frac{1}{2} \Sigma X_n \times (Y_{n+1} - Y_{n-1})$$

面　積	107.8912830 ㎡	地　　目	宅地
地　積	107.89 ㎡	備　　考	

座標面積計算書

世界測地系
平成 18 年 8 月 1 日

地番	１４番地１０
土地の所在	宇都宮市中今泉５丁目

境界点	X 座標	Y 座標	辺長	方向角	備考
B109-2-1	63293.183	7063.849	4.989	330° 04′27″	
B109-2-2	63297.507	7061.360	8.707	13° 15′09″	
B109-2-9	63305.982	7063.356	9.700	106° 14′50″	
B109-2-31	63303.268	7072.669	0.802	105° 59′40″	
B109-2-29	63303.047	7073.440	12.214	196° 13′00″	
B109-2-26	63291.319	7070.029	6.455	286° 47′03″	

土地の形状

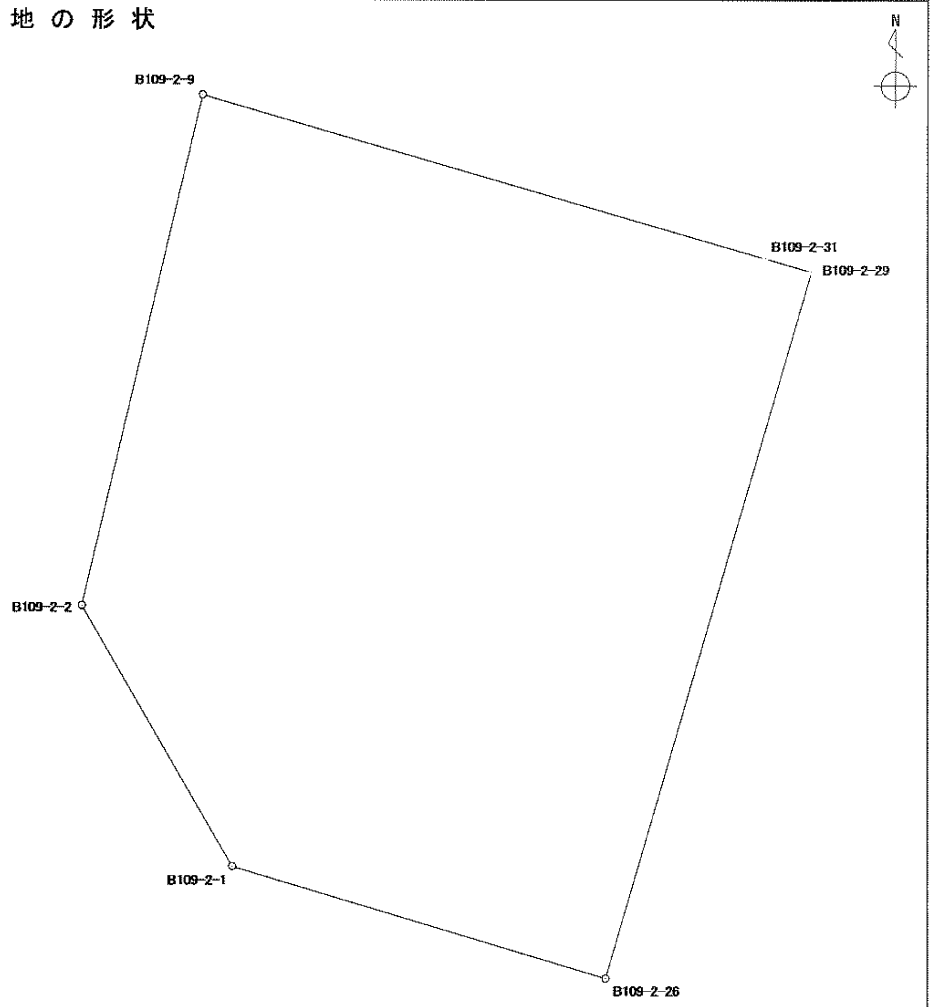

縮尺：任意

面積算出公式

$$A = \frac{1}{2} \Sigma X_n \times (Y_{n+1} - Y_{n-1})$$

面積	118.0729815 ㎡	地目	宅地
地積	118.07 ㎡	備考	

中今泉5丁目

15　番地

座標面積計算書

世界測地系
平成 18 年 8 月 1 日

地　　番	１５番地１
土地の所在	宇都宮市中今泉５丁目

境界点	X 座標	Y 座標	辺長	方向角	備考
B109-1-4	63349.470	7076.821	4.984	65° 19′19″	
B109-1-5	63351.551	7081.350	5.737	109° 47′46″	
B109-1-19	63349.608	7086.748	21.282	199° 45′57″	
B109-1-12	63329.580	7079.551	9.651	289° 44′30″	
B109-1-11	63332.840	7070.467	17.803	20° 54′39″	

土地の形状

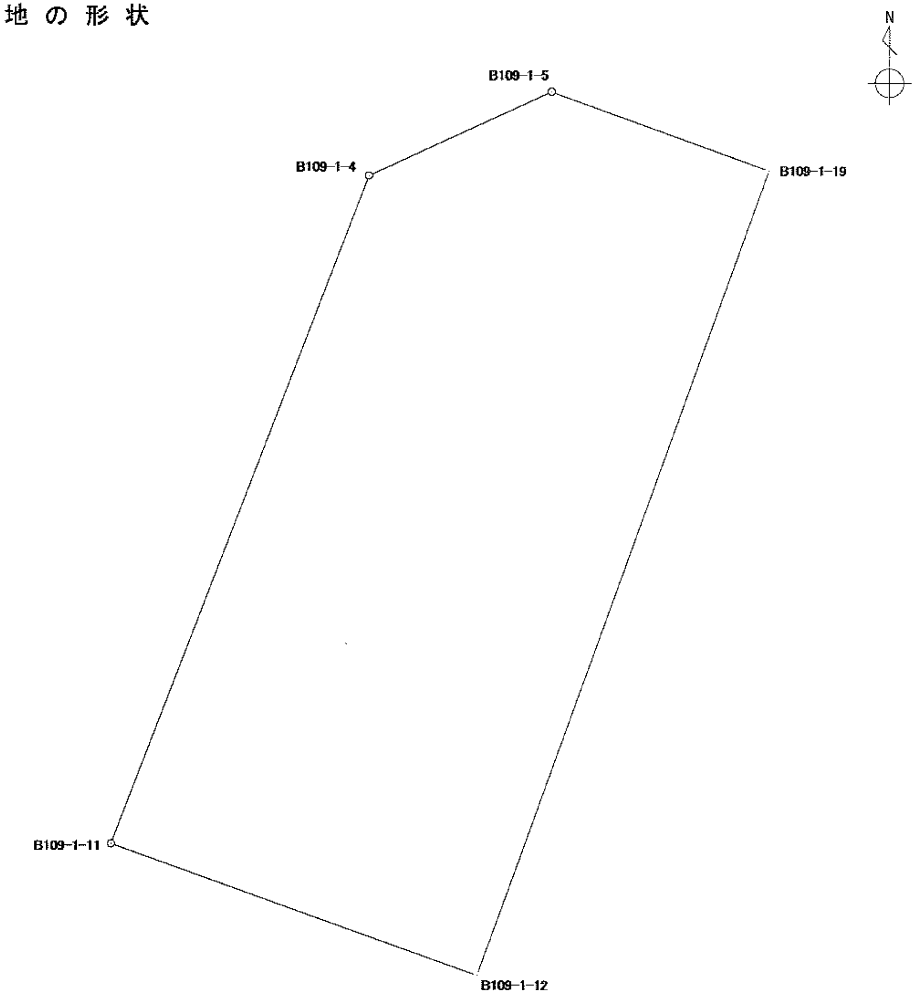

縮尺：任意

面積算出公式

$$A = \frac{1}{2} \Sigma X_n \times (Y_{n+1} - Y_{n-1})$$

面　積	194.8194075 ㎡	地　　目	宅地
地　積	194.81 ㎡	備　　考	

座標面積計算書

世界測地系
平成 18 年 8 月 1 日

地　　番	１５番地２
土地の所在	宇都宮市中今泉５丁目

境界点	X 座標	Y 座標	辺長	方向角	備考
B109-1-12	63329.580	7079.551	21.282	19° 45′57″	
B109-1-19	63349.608	7086.748	6.454	109° 48′58″	
B109-1-23	63347.420	7092.820	21.271	199° 46′02″	
B109-1-22	63327.402	7085.626	1.670	289° 37′42″	
B109-1-18	63327.963	7084.053	4.784	289° 45′25″	

土地の形状

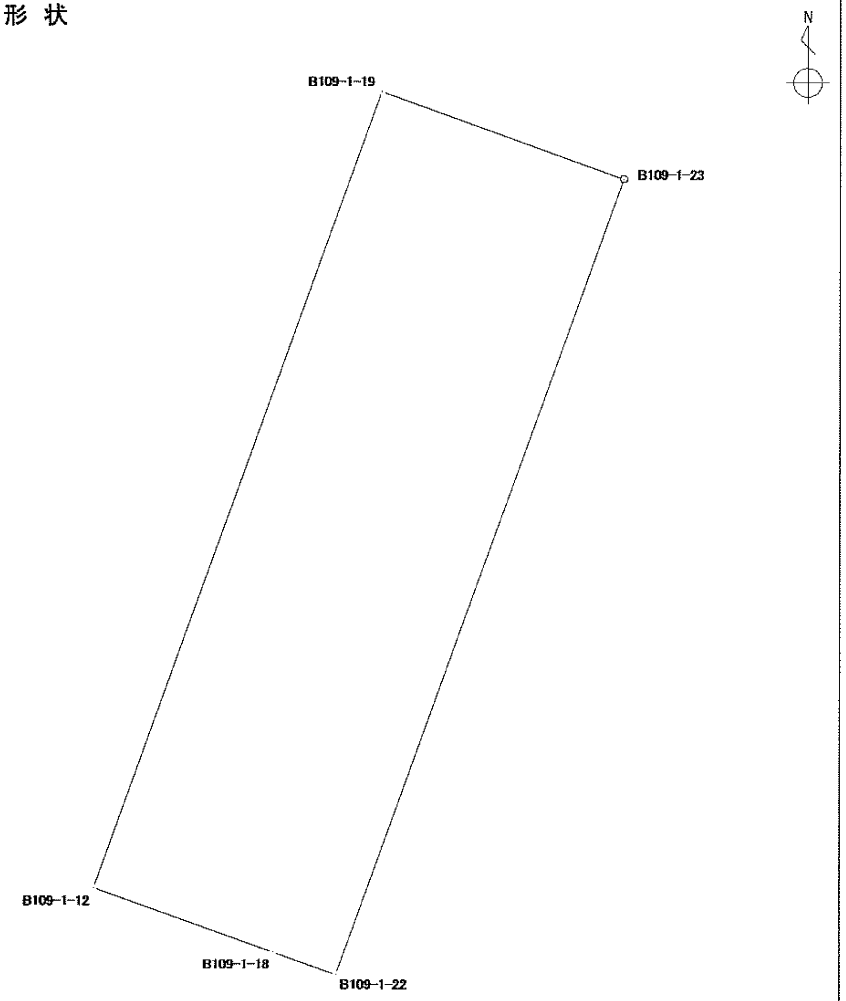

縮尺：任意

面積算出公式

$$A = \frac{1}{2} \Sigma X_n \times (Y_{n+1} - Y_{n-1})$$

面　積	137.3264265 ㎡	地　目	宅地
地　積	137.32 ㎡	備　考	

座標面積計算書

世界測地系
平成 18 年 8 月 1 日

地　　番	１５番地３
土地の所在	宇都宮市中今泉５丁目

境界点	X 座標	Y 座標	辺長	方向角	備考
B109-1-13	63342.820	7105.635	21.274	199° 44′42″	
B109-1-21	63322.797	7098.448	13.624	289° 45′20″	
B109-1-22	63327.402	7085.626	21.271	19° 46′02″	
B109-1-23	63347.420	7092.820	13.616	109° 44′45″	

土地の形状

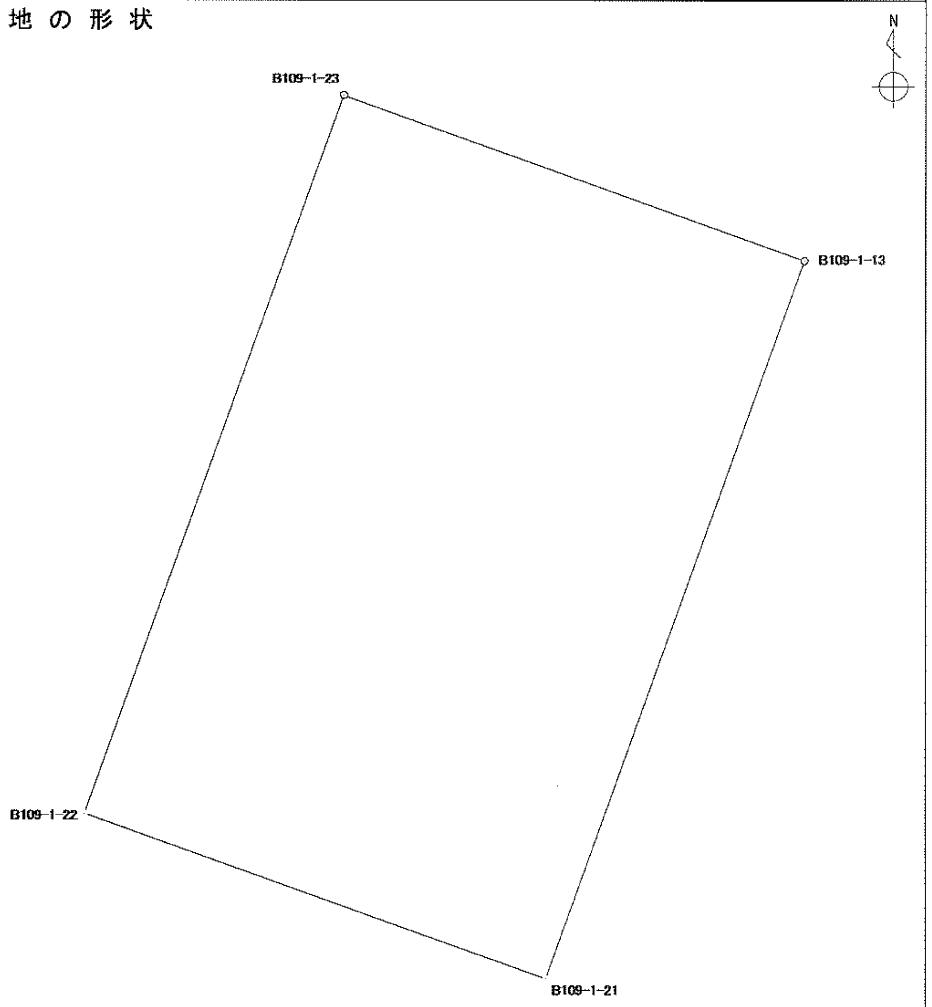

縮尺：任意

面積算出公式

$$A = \frac{1}{2} \Sigma X_n \times (Y_{n+1} - Y_{n-1})$$

面　積	289.7270555 ㎡	地　　目	宅地
地　積	289.72 ㎡	備　　考	

座 標 面 積 計 算 書

世界測地系
平成 18 年 8 月 1 日

地　　番	１５番地４
土地の所在	宇都宮市中今泉５丁目

境 界 点	X 座標	Y 座標	辺 長	方 向 角	備 考
B109-1-6	63338.546	7117.578	4.990	148° 46′21″	
B109-1-7	63334.279	7120.165	25.544	187° 43′00″	
B109-1-8	63308.966	7116.735	2.988	236° 47′00″	
B109-1-9	63307.329	7114.235	20.124	286° 14′02″	
B109-1-14	63312.955	7094.913	10.458	19° 45′25″	
B109-1-21	63322.797	7098.448	21.274	19° 44′42″	
B109-1-13	63342.820	7105.635	12.685	109° 41′26″	

土 地 の 形 状

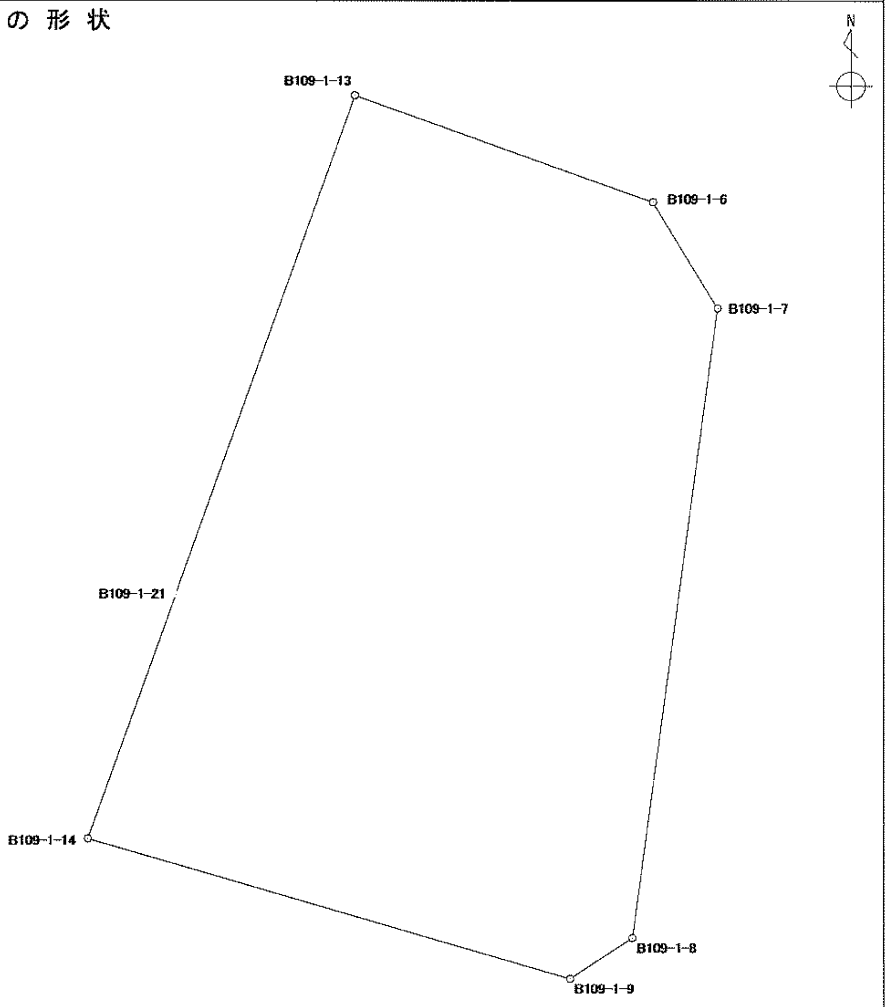

縮 尺 ： 任 意

面積算出公式

$$A = \frac{1}{2} \Sigma X_n \times (Y_{n+1} - Y_{n-1})$$

面　積	588.5649070 ㎡	地　　目	宅 地
地　積	588.56 ㎡	備　　考	

座標面積計算書

世界測地系
平成 18 年 8 月 1 日

地　　番	１５番地５
土地の所在	宇都宮市中今泉５丁目

境界点	X 座標	Y 座標	辺長	方向角	備考
B109-1-14	63312.955	7094.913	15.311	286° 14′55″	
B109-1-16	63317.239	7080.214	11.390	19° 41′47″	
B109-1-18	63327.963	7084.053	1.670	109° 37′42″	
B109-1-22	63327.402	7085.626	13.624	109° 45′20″	
B109-1-21	63322.797	7098.448	10.458	199° 45′25″	

土地の形状

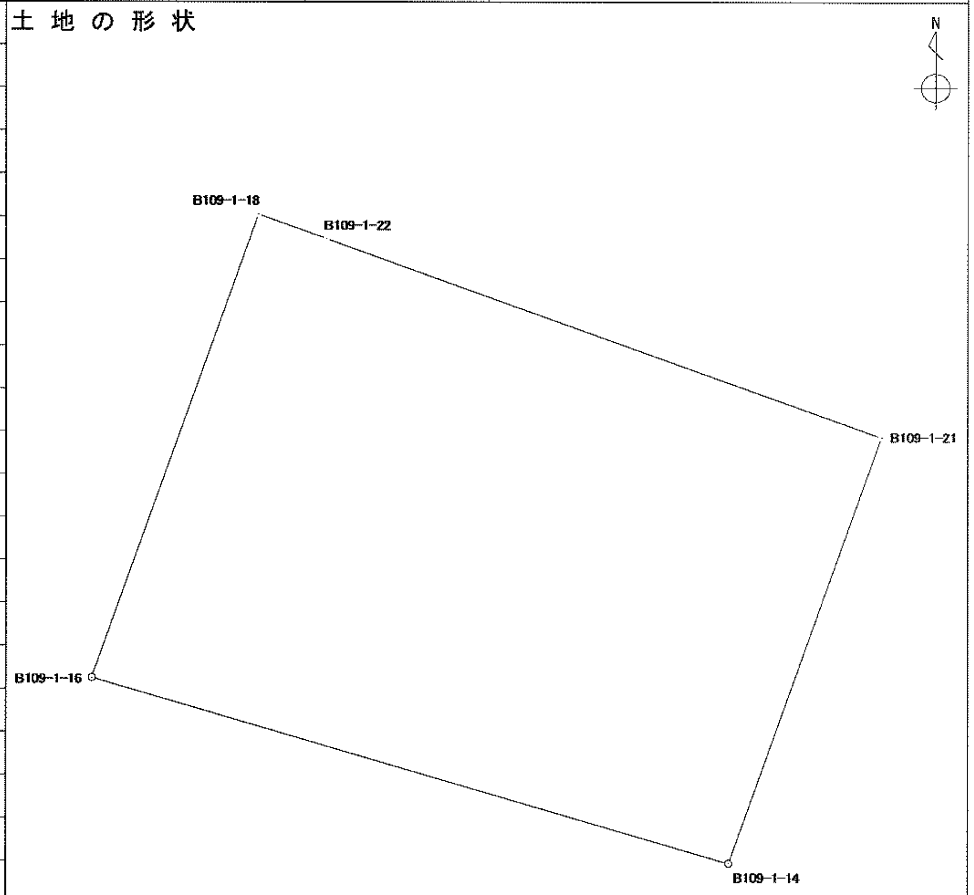

縮尺：任意

面積算出公式

$$A = \frac{1}{2} \Sigma X_n \times (Y_{n+1} - Y_{n-1})$$

面　積	167.0331375 ㎡	地　目	宅地
地　積	167.03 ㎡	備　考	

座 標 面 積 計 算 書

世界測地系
平成 18 年 8 月 1 日

地　　番	１５番地６
土地の所在	宇都宮市中今泉５丁目

境 界 点	X 座標	Y 座標	辺 長	方 向 角	備 考
B109-1-1	63320.534	7068.891	3.003	329° 47′20″	
B109-1-2	63323.129	7067.380	4.462	13° 19′12″	
B109-1-3	63327.471	7068.408	5.750	20° 58′54″	
B109-1-11	63332.840	7070.467	9.651	109° 44′30″	
B109-1-12	63329.580	7079.551	4.784	109° 45′25″	
B109-1-18	63327.963	7084.053	11.390	199° 41′47″	
B109-1-16	63317.239	7080.214	11.793	286° 13′30″	

土 地 の 形 状

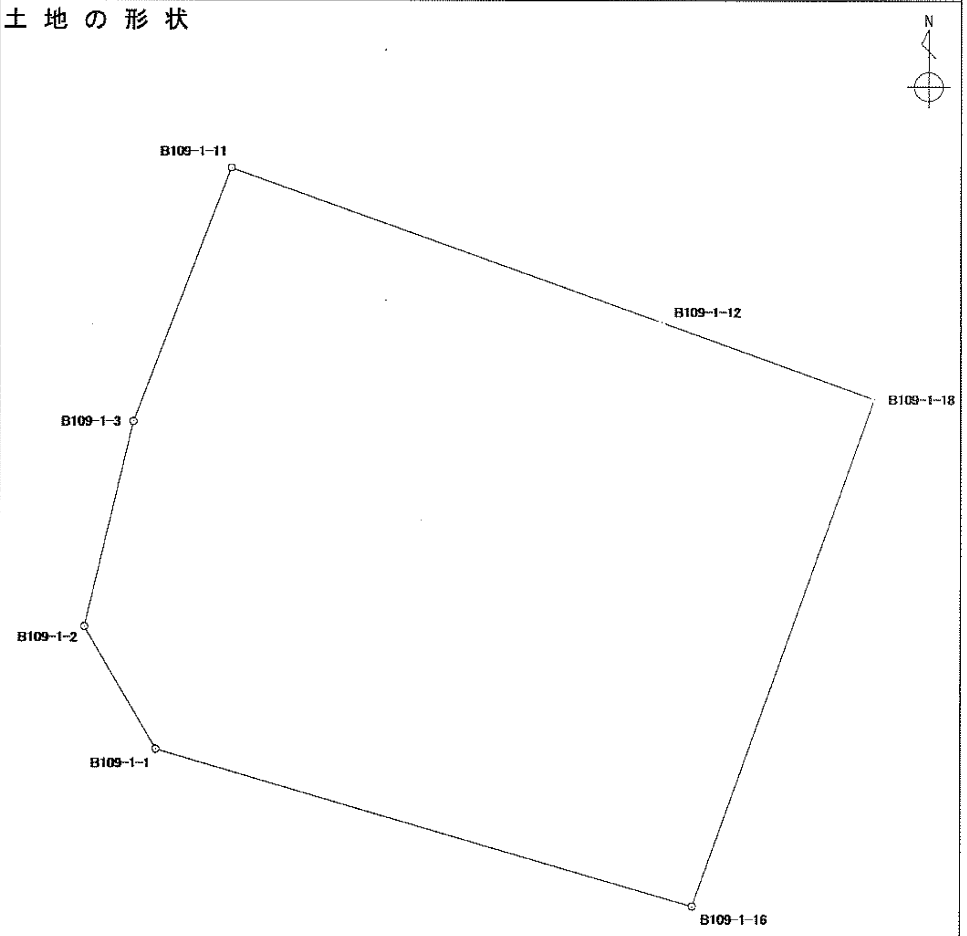

縮 尺 ： 任 意

面積算出公式

$$A = \frac{1}{2} \Sigma X_n \times (Y_{n+1} - Y_{n-1})$$

面　積	167.5350325 ㎡	地　　目	宅 地
地　積	167.53 ㎡	備　　考	

中今泉5丁目

16　番地

座標面積計算書

世界測地系
平成 18 年 8 月 1 日

地　　番	１６番地１
土地の所在	宇都宮市中今泉５丁目

境界点	X 座標	Y 座標	辺長	方向角	備考
B110-3	63372.013	7014.892	4.999	69° 55′22″	
B110-4	63373.729	7019.587	36.464	109° 46′13″	
B110-10	63361.395	7053.902	16.588	199° 45′36″	
B110-16	63345.784	7048.294	0.248	290° 15′33″	
B110-17	63345.870	7048.061	2.137	290° 06′49″	
B110-21	63346.605	7046.054	2.136	289° 43′27″	
B110-18	63347.326	7044.043	13.555	289° 43′49″	
B110-19	63351.902	7031.284	8.263	289° 42′40″	
B110-20	63354.689	7023.505	16.457	289° 45′50″	
B110-9	63360.254	7008.017	13.621	30° 18′47″	

土地の形状

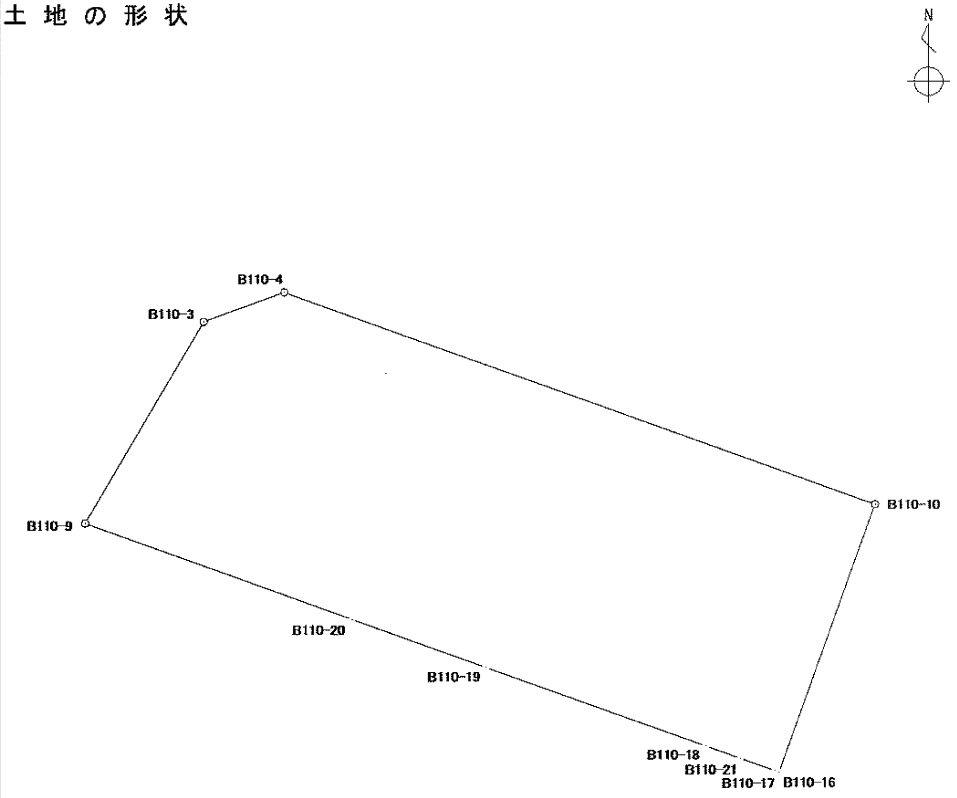

縮尺：任意

面積算出公式

$$A = \frac{1}{2} \Sigma X_n \times (Y_{n+1} - Y_{n-1})$$

面　積	679.0039850 ㎡	地　目	宅地
地　積	679.00 ㎡	備　考	

座標面積計算書

世界測地系
平成 18 年 8 月 1 日

地　　番	１６番地２
土地の所在	宇都宮市中今泉５丁目

境界点	X 座標	Y 座標	辺長	方向角	備考
B110-5	63355.962	7069.057	4.985	155° 09′44″	
B110-6	63351.438	7071.151	13.047	200° 53′37″	
B110-11	63339.249	7066.498	19.341	289° 44′51″	
B110-16	63345.784	7048.294	16.588	19° 45′36″	
B110-10	63361.395	7053.902	16.099	109° 43′21″	

土地の形状

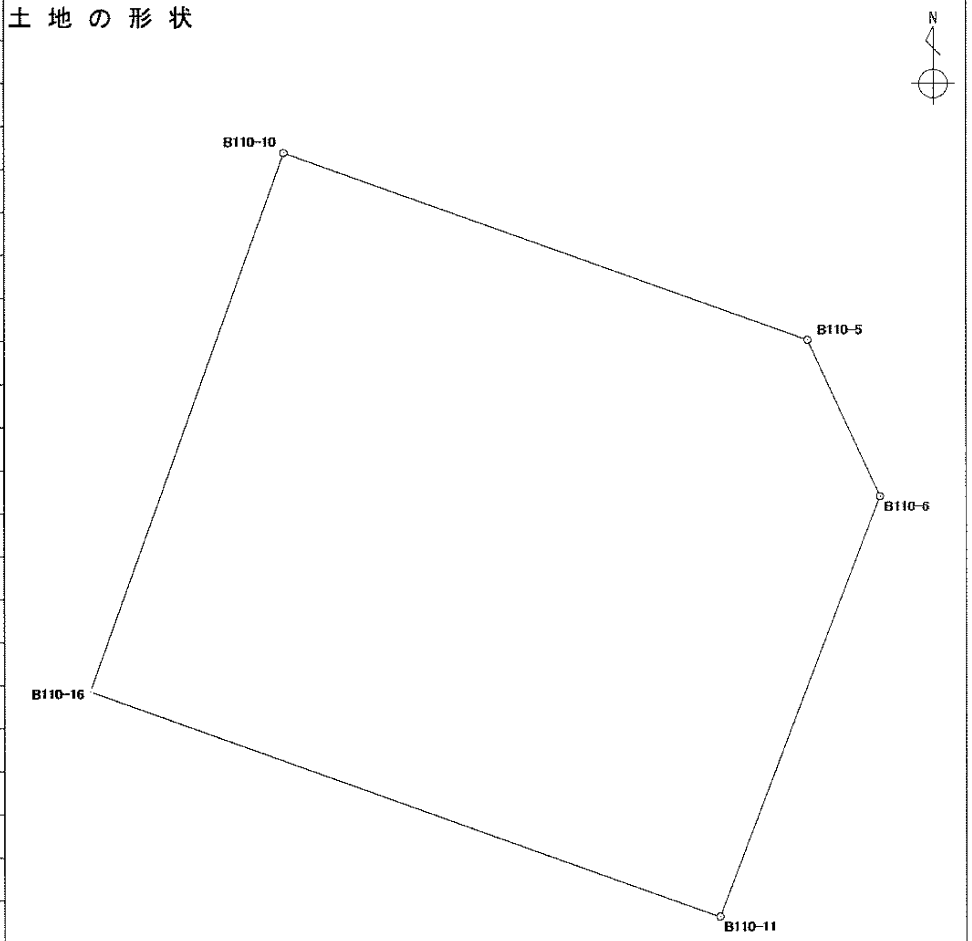

縮尺：任意

面積算出公式

$$A = \frac{1}{2} \Sigma X_n \times (Y_{n+1} - Y_{n-1})$$

面　積	317.2967120 ㎡	地　目	宅地
地　積	317.29 ㎡	備　考	

座 標 面 積 計 算 書

世界測地系
平成 18 年 8 月 1 日

地　　番	１６番地３
土地の所在	宇都宮市中今泉５丁目

境 界 点	X 座標	Y 座標	辺 長	方 向 角	備 考
B110-7	63329.189	7062.643	4.956	241° 43′25″	
B110-8	63326.841	7058.278	16.054	289° 45′16″	
B110-12	63332.267	7043.169	14.456	19° 46′48″	
B110-17	63345.870	7048.061	0.248	110° 15′33″	
B110-16	63345.784	7048.294	19.341	109° 44′51″	
B110-11	63339.249	7066.498	10.773	200° 58′01″	

土 地 の 形 状

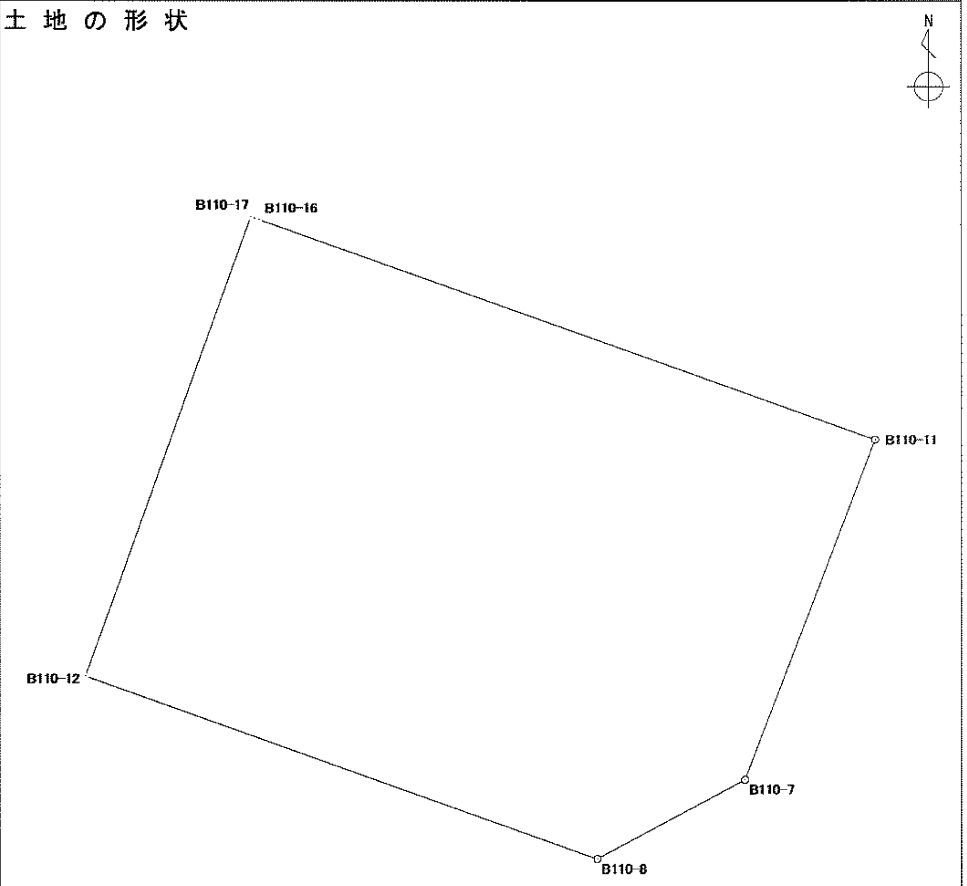

縮 尺 ： 任 意

面積算出公式

$$A = \frac{1}{2} \Sigma X_n \times (Y_{n+1} - Y_{n-1})$$

面　積	275.0400530 ㎡	地　　目	宅 地
地　積	275.04 ㎡	備　　考	

座標面積計算書

世界測地系
平成 18 年 8 月 1 日

地　　番	１６番地４
土地の所在	宇都宮市中今泉５丁目

境界点	X 座標	Y 座標	辺長	方向角	備考
B110-21	63346.605	7046.054	2.137	110° 06′49″	
B110-17	63345.870	7048.061	14.456	199° 46′48″	
B110-12	63332.267	7043.169	2.138	289° 44′25″	
B110-22	63332.989	7041.157	14.470	19° 46′52″	

土地の形状

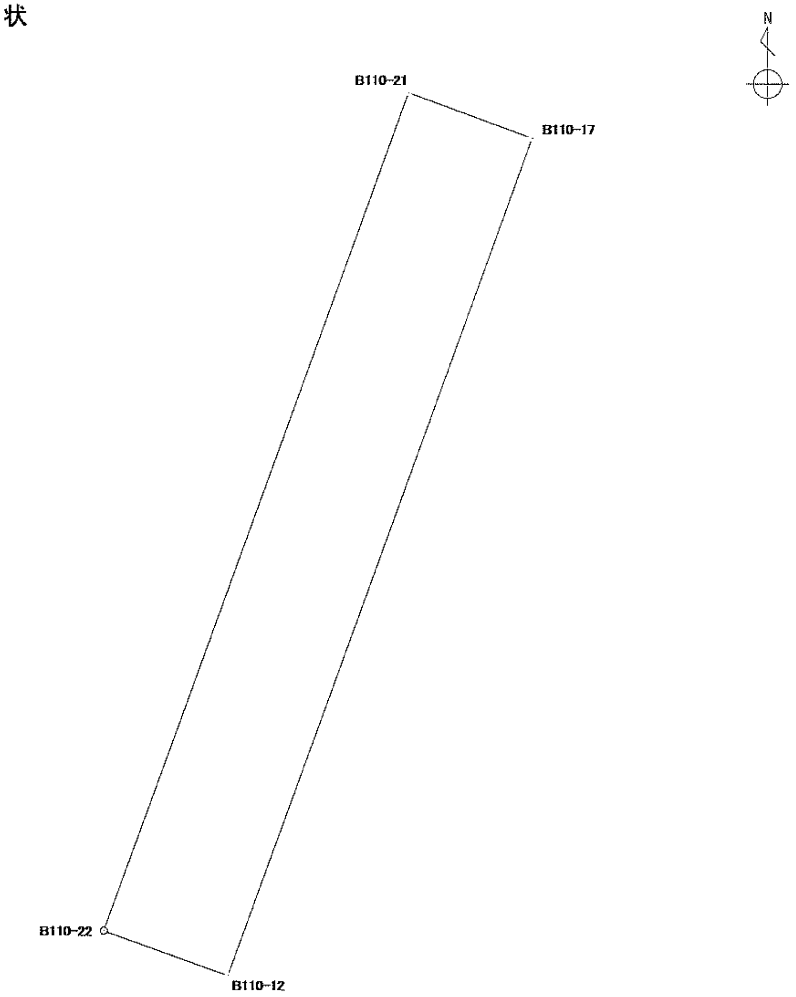

縮尺：任意

面積算出公式

$$A = \frac{1}{2} \Sigma X_n \times (Y_{n+1} - Y_{n-1})$$

面　積	30.9139335 ㎡	地　目	宅地
地　積	30.91 ㎡	備　考	

座標面積計算書

世界測地系
平成 18 年 8 月 1 日

地　　番	１６番地５
土地の所在	宇都宮市中今泉５丁目

境界点	X 座標	Y 座標	辺長	方向角	備考
B110-18	63347.326	7044.043	2.136	109° 43′27″	
B110-21	63346.605	7046.054	14.470	199° 46′52″	
B110-22	63332.989	7041.157	2.136	289° 43′27″	
B110-13	63333.710	7039.146	14.470	19° 46′52″	

土地の形状

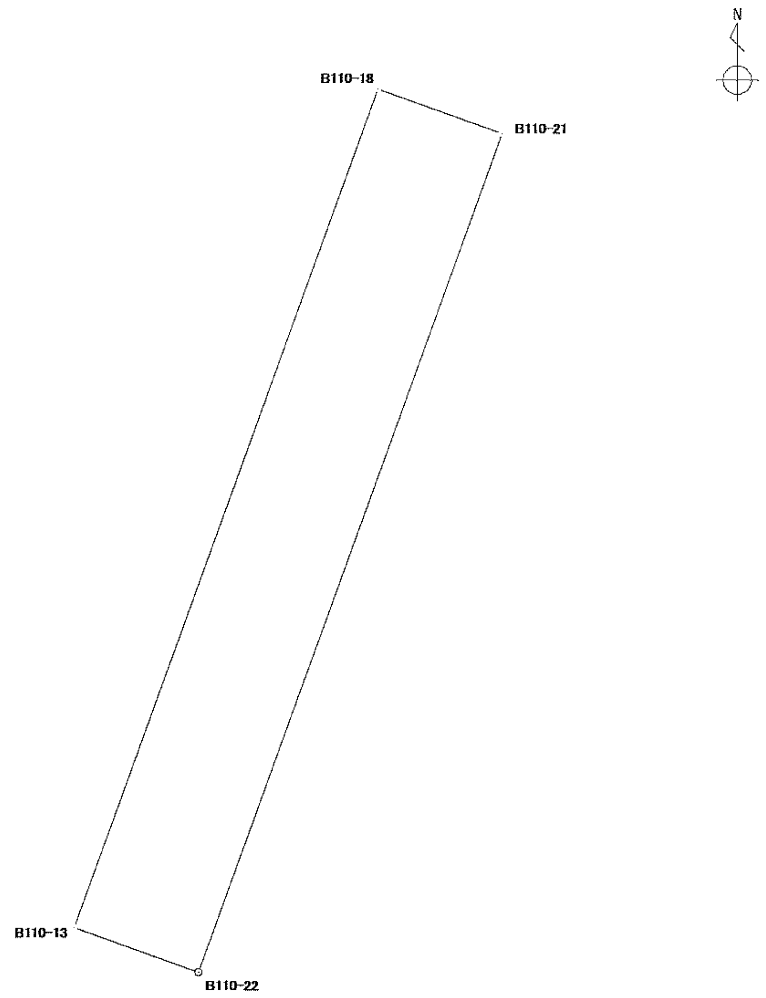

縮尺：任意

面積算出公式

$$A = \frac{1}{2} \Sigma X_n \times (Y_{n+1} - Y_{n-1})$$

面　積	30.9125130 ㎡	地　目	宅地
地　積	30.91 ㎡	備　考	

座標面積計算書

世界測地系
平成 18 年 8 月 1 日

地　　番	１６番地６
土地の所在	宇都宮市中今泉５丁目

境界点	X 座標	Y 座標	辺長	方向角	備考
B110-19	63351.902	7031.284	13.555	109° 43′ 49″	
B110-18	63347.326	7044.043	14.470	199° 46′ 52″	
B110-13	63333.710	7039.146	13.542	289° 44′ 08″	
B110-14	63338.283	7026.399	14.469	19° 43′ 57″	

土地の形状

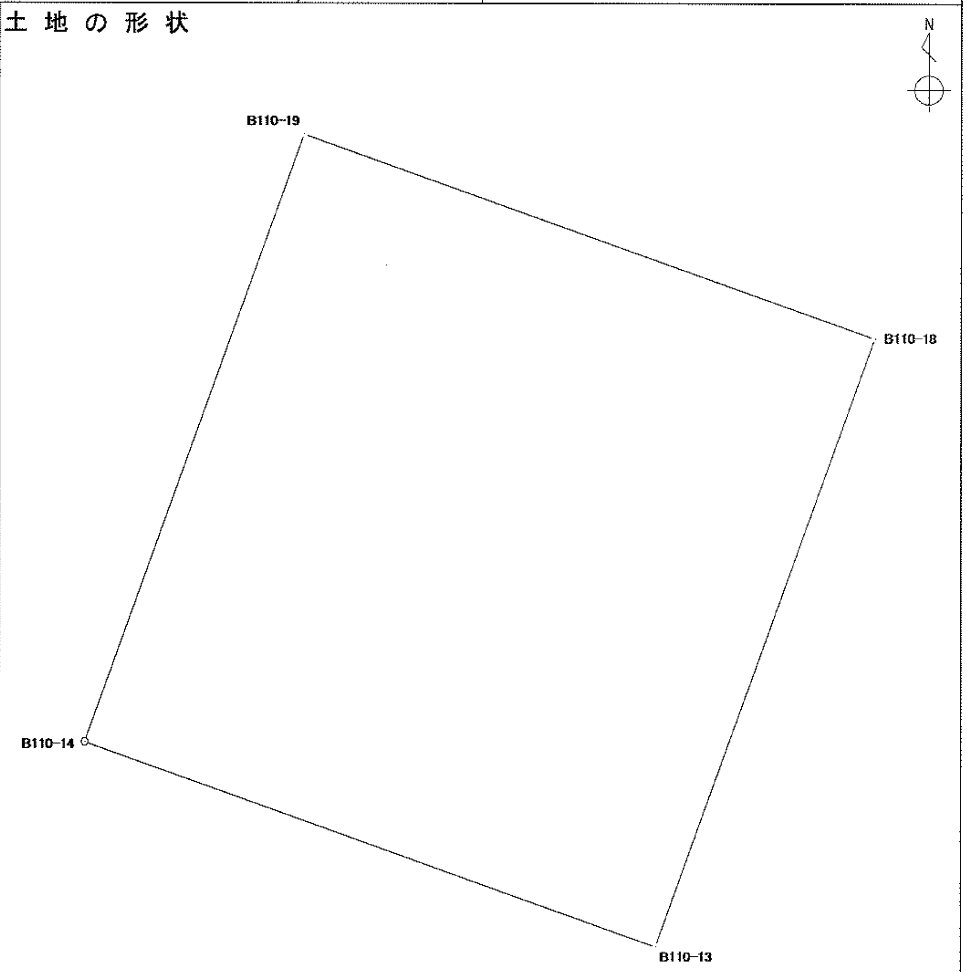

縮尺：任意

面積算出公式

$$A = \frac{1}{2} \Sigma X_n \times (Y_{n+1} - Y_{n-1})$$

面　積	196.0378570 ㎡	地　目	宅地
地　積	196.03 ㎡	備　考	

座標面積計算書

世界測地系
平成 18 年 8 月 1 日

地　　番	１６番地７
土地の所在	宇都宮市中今泉５丁目

境界点	X 座標	Y 座標	辺長	方向角	備考
B110-19	63351.902	7031.284	14.469	199° 43' 57"	
B110-14	63338.283	7026.399	8.263	289° 44' 55"	
B110-15	63341.075	7018.622	14.463	19° 43' 54"	
B110-20	63354.689	7023.505	8.263	109° 42' 40"	

土地の形状

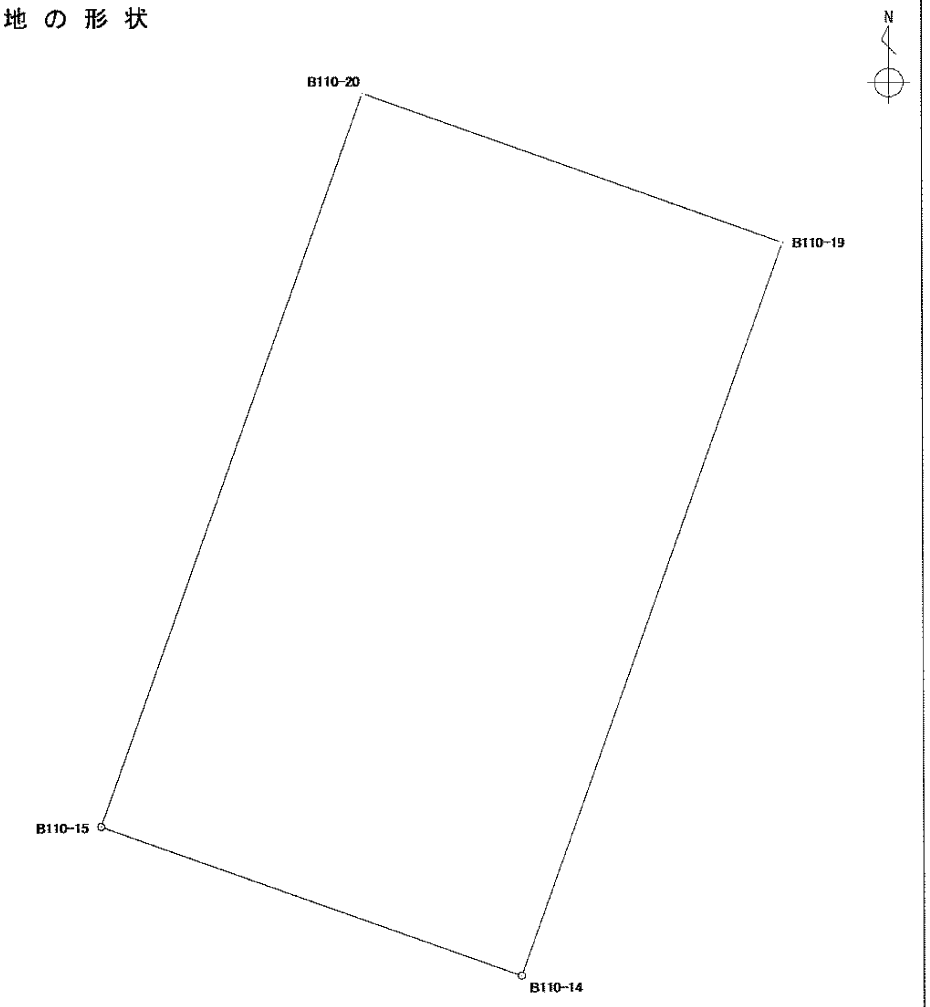

縮尺：任意

面積算出公式

$$A = \frac{1}{2} \Sigma X_n \times (Y_{n+1} - Y_{n-1})$$

面　積	119.5330550 ㎡	地　目	宅地
地　積	119.53 ㎡	備　考	

座標面積計算書

世界測地系
平成 18 年 8 月 1 日

地　　番	１６番地８
土地の所在	宇都宮市中今泉５丁目

境界点	X 座標	Y 座標	辺長	方向角	備考
B110-1	63346.221	7004.282	5.000	339° 48′27″	
B110-2	63350.914	7002.556	10.819	30° 18′52″	
B110-9	63360.254	7008.017	16.457	109° 45′50″	
B110-20	63354.689	7023.505	14.463	199° 43′54″	
B110-15	63341.075	7018.622	15.235	289° 44′27″	

土地の形状

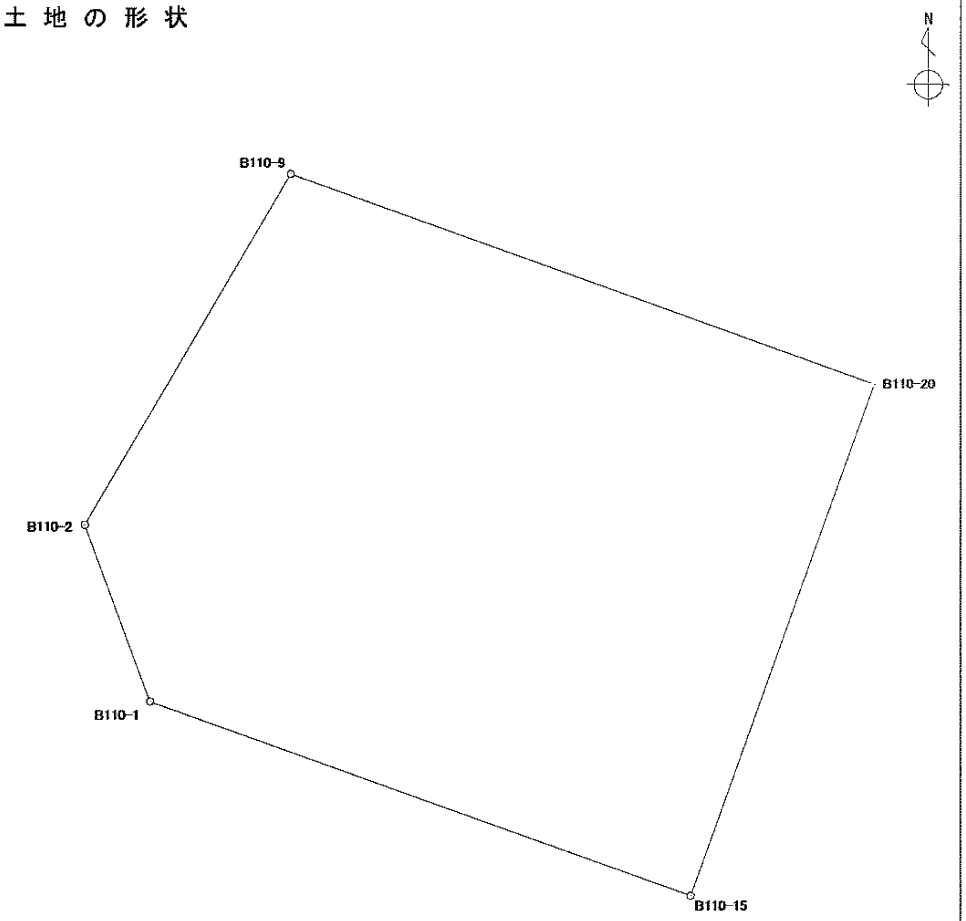

縮尺：任意

面積算出公式

$$A = \frac{1}{2} \Sigma X_n \times (Y_{n+1} - Y_{n-1})$$

面　積	250.1151850 ㎡	地　　目	宅地
地　積	250.11 ㎡	備　　考	

中今泉5丁目

17　番地

座標面積計算書

世界測地系
平成 18 年 8 月 1 日

地　　番	１７番地１
土地の所在	宇都宮市中今泉５丁目

境界点	X 座標	Y 座標	辺長	方向角	備考
B111-5	63390.889	6962.716	4.989	71° 47′25″	
B111-6	63392.448	6967.455	42.146	109° 43′59″	
B111-7	63378.218	7007.126	4.998	160° 11′14″	
B111-8	63373.516	7008.820	11.974	210° 19′55″	
B111-12	63363.181	7002.773	50.130	289° 44′35″	
B111-11	63380.115	6955.590	12.917	33° 28′51″	

土地の形状

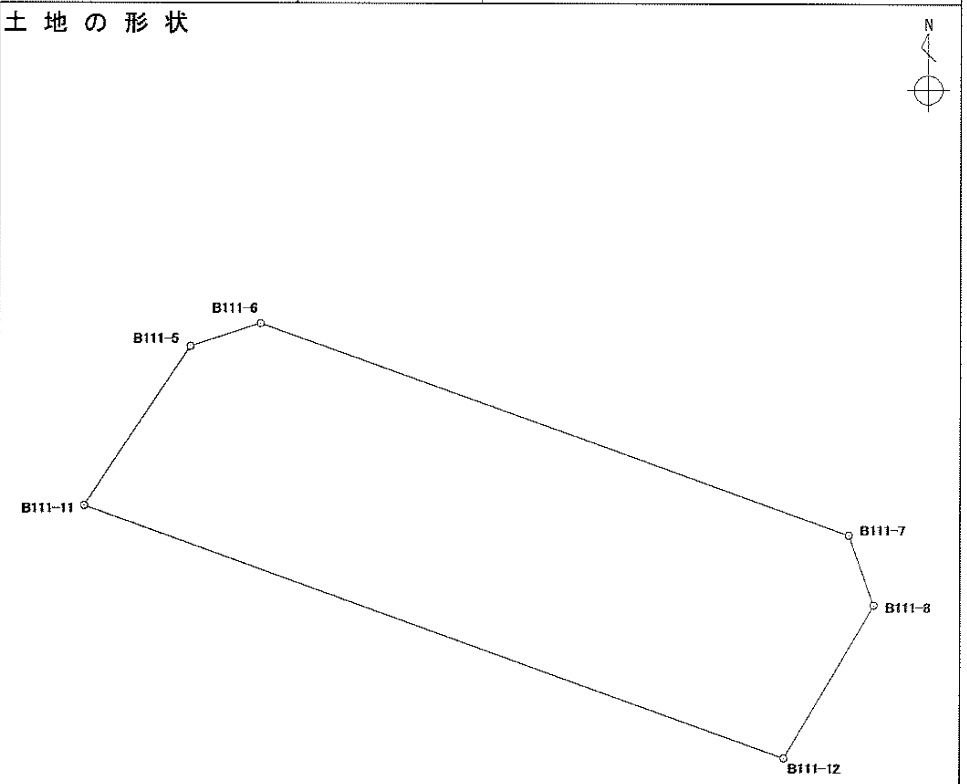

縮尺：任意

面積算出公式

$$A = \frac{1}{2} \Sigma X_n \times (Y_{n+1} - Y_{n-1})$$

面　積	763.5974510 ㎡	地　　目	畑
地　積	763.59 ㎡	備　　考	

座標面積計算書

世界測地系
平成 18 年 8 月 1 日

地　　番	１７番地２
土地の所在	宇都宮市中今泉５丁目

境界点	X 座標	Y 座標	辺長	方向角	備考
B111-1	63365.419	6950.832	5.005	340° 21′08″	
B111-2	63370.133	6949.149	2.725	32° 26′32″	
B111-3	63372.433	6950.611	6.004	32° 35′39″	
B111-4	63377.491	6953.845	3.151	33° 37′28″	
B111-11	63380.115	6955.590	50.130	109° 44′35″	
B111-12	63363.181	7002.773	12.445	210° 12′21″	
B111-9	63352.426	6996.512	5.004	249° 56′47″	
B111-10	63350.710	6991.811	43.539	289° 44′42″	

土地の形状

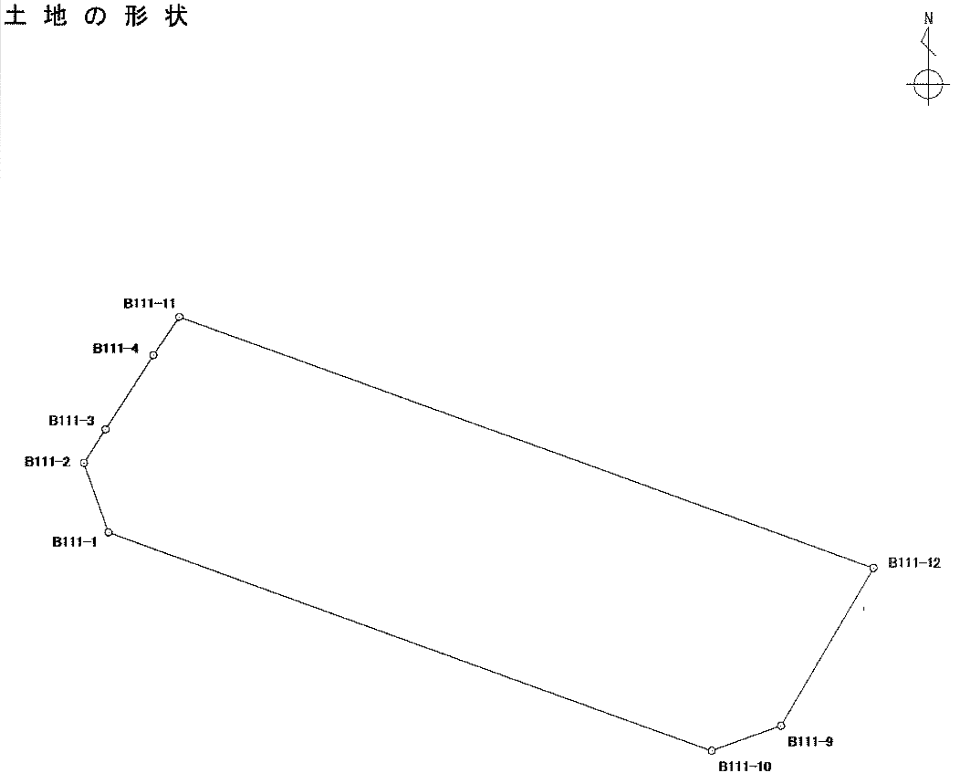

縮尺：任意

面積算出公式

$$A = \frac{1}{2} \Sigma X_n \times (Y_{n+1} - Y_{n-1})$$

面　積	766.9006380 ㎡	地　　目	畑
地　積	766.90 ㎡	備　　考	

中今泉5丁目

18　番地

座標面積計算書

世界測地系
平成 18 年 8 月 1 日

地　　番	１８番地１
土地の所在	宇都宮市中今泉５丁目

境界点	X 座標	Y 座標	辺長	方向角	備考
K11B	63452.190	6996.790	16.519	119° 04′21″	
K11C	63444.163	7011.228	36.549	213° 33′11″	
B102-12	63413.704	6991.027	16.615	295° 57′49″	
B102-9	63420.978	6976.089	37.453	33° 33′14″	

土地の形状

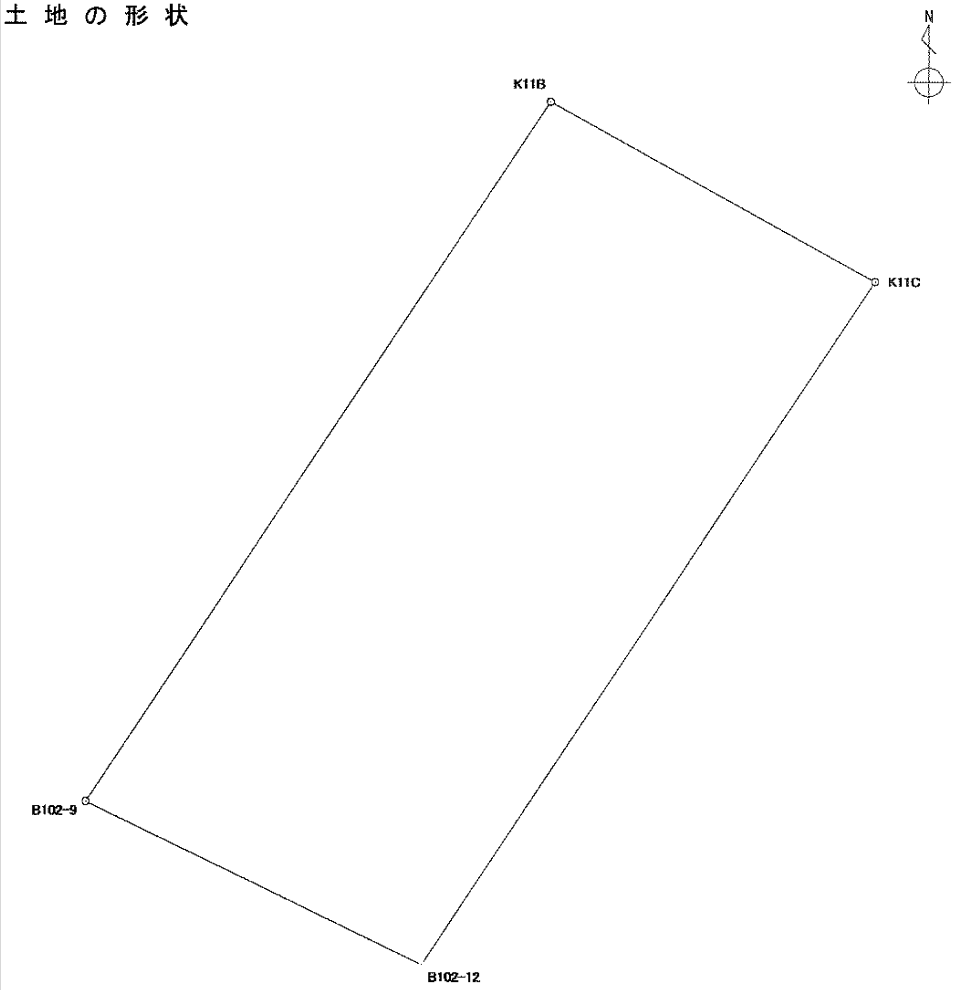

縮尺：任意

面積算出公式

$$A = \frac{1}{2} \Sigma X_n \times (Y_{n+1} - Y_{n-1})$$

面　積	609.3721995 ㎡	地　目	宅地
地　積	609.37 ㎡	備　考	

座標面積計算書

世界測地系
平成 18 年 8 月 1 日

地　　番	１８番地２
土地の所在	宇都宮市中今泉５丁目

境界点	X 座標	Y 座標	辺長	方向角	備考
B102-12	63413.704	6991.027	36.549	33° 33′11″	
K11C	63444.163	7011.228	10.306	119° 30′28″	
K12	63439.087	7020.197	13.387	119° 08′46″	
B102-2	63432.567	7031.889	34.873	210° 17′37″	
B102-10	63402.456	7014.298	18.392	295° 47′40″	
B102-11	63410.459	6997.739	7.455	295° 48′07″	

土地の形状

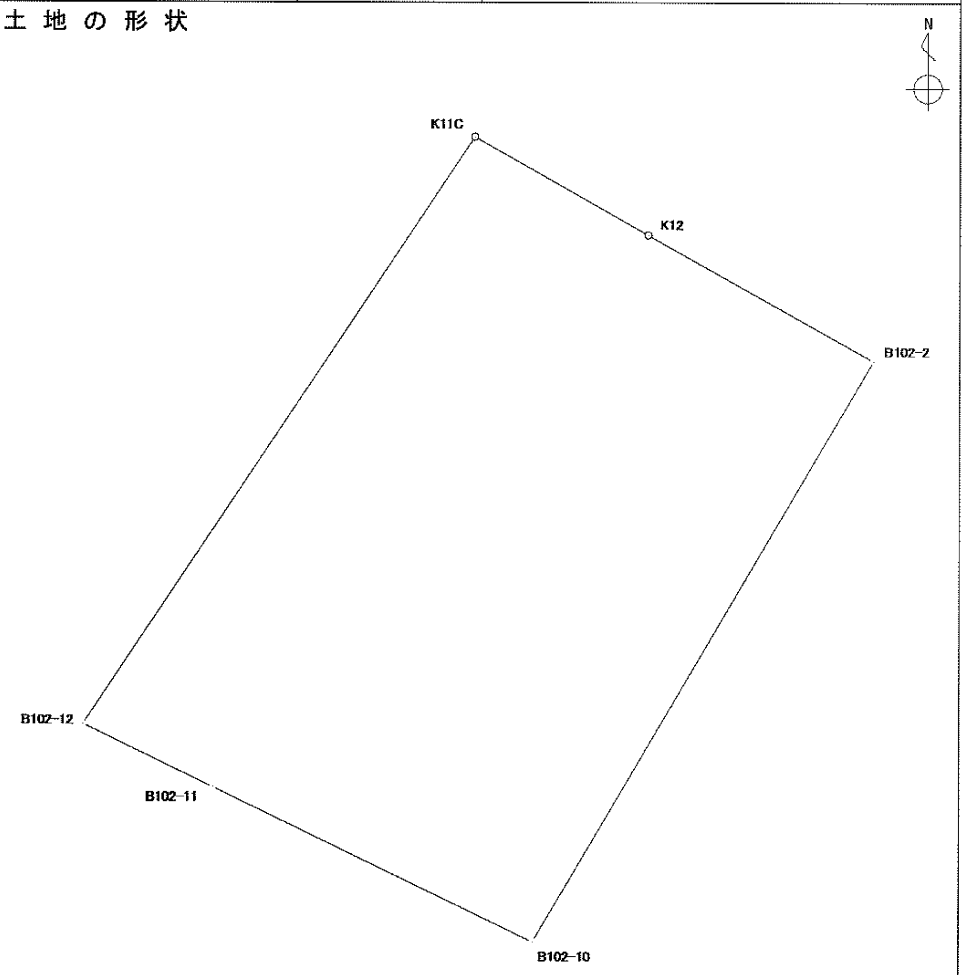

縮尺：任意

面積算出公式

$$A = \frac{1}{2} \Sigma X_n \times (Y_{n+1} - Y_{n-1})$$

面　積	880.6439755 ㎡	地　目	宅地
地　積	880.64 ㎡	備　考	

座標面積計算書

世界測地系
平成 18 年 8 月 1 日

地　　番	１８番地３
土地の所在	宇都宮市中今泉５丁目

境界点	X 座標	Y 座標	辺長	方向角	備考
B102-2	63432.567	7031.889	2.053	119° 10′26″	
K13	63431.566	7033.682	4.255	119° 48′24″	
B102-5	63429.451	7037.374	5.004	165° 07′10″	
B102-6	63424.615	7038.659	30.650	210° 17′56″	
B102-3	63398.152	7023.196	9.884	295° 48′48″	
B102-10	63402.456	7014.298	34.873	30° 17′37″	

土地の形状

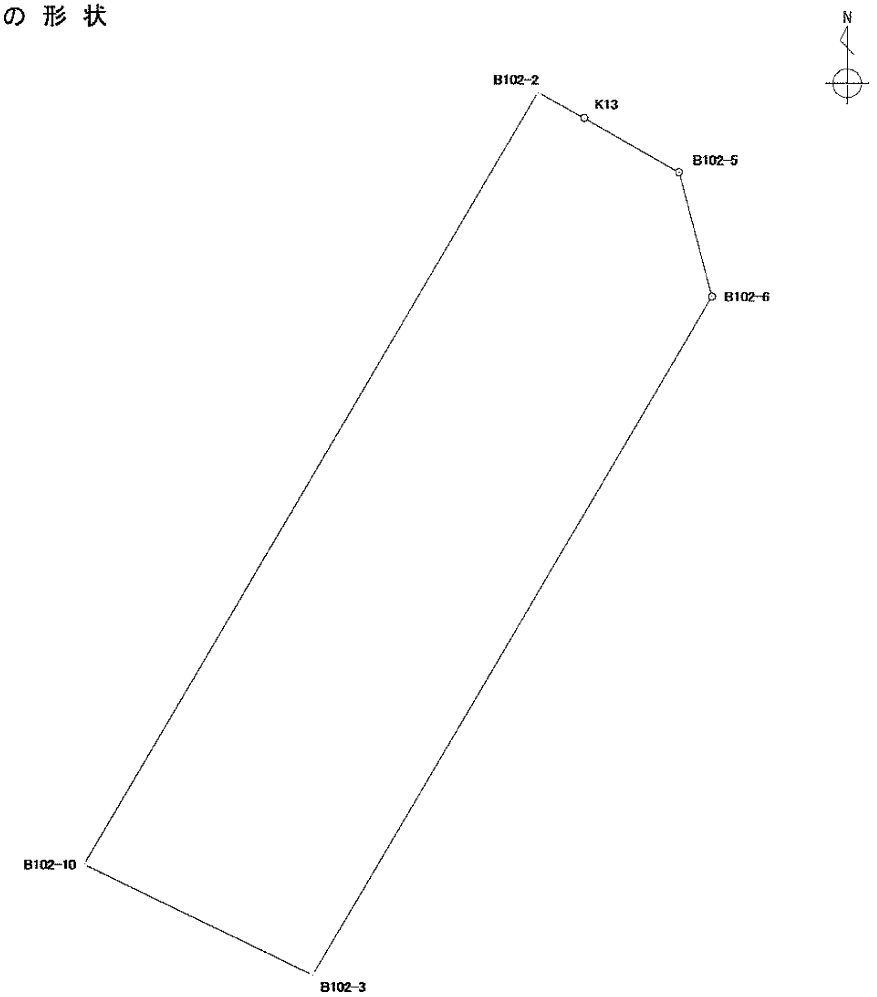

縮尺：任意

面積算出公式

$$A = \frac{1}{2} \Sigma X_n \times (Y_{n+1} - Y_{n-1})$$

面　積	334.1867655 ㎡	地　目	宅地
地　積	334.18 ㎡	備　考	

座 標 面 積 計 算 書

世界測地系
平成 18 年 8 月 1 日

地　　番	１８番地４
土地の所在	宇都宮市中今泉５丁目

境 界 点	X 座標	Y 座標	辺 長	方 向 角	備 考
B102-3	63398.152	7023.196	15.274	210° 17′25″	
B102-7	63384.963	7015.492	4.995	249° 55′04″	
B102-8	63383.248	7010.801	26.688	289° 45′40″	
B102-4	63392.271	6985.685	21.820	33° 32′03″	
B102-11	63410.459	6997.739	18.392	115° 47′40″	
B102-10	63402.456	7014.298	9.884	115° 48′48″	

土 地 の 形 状

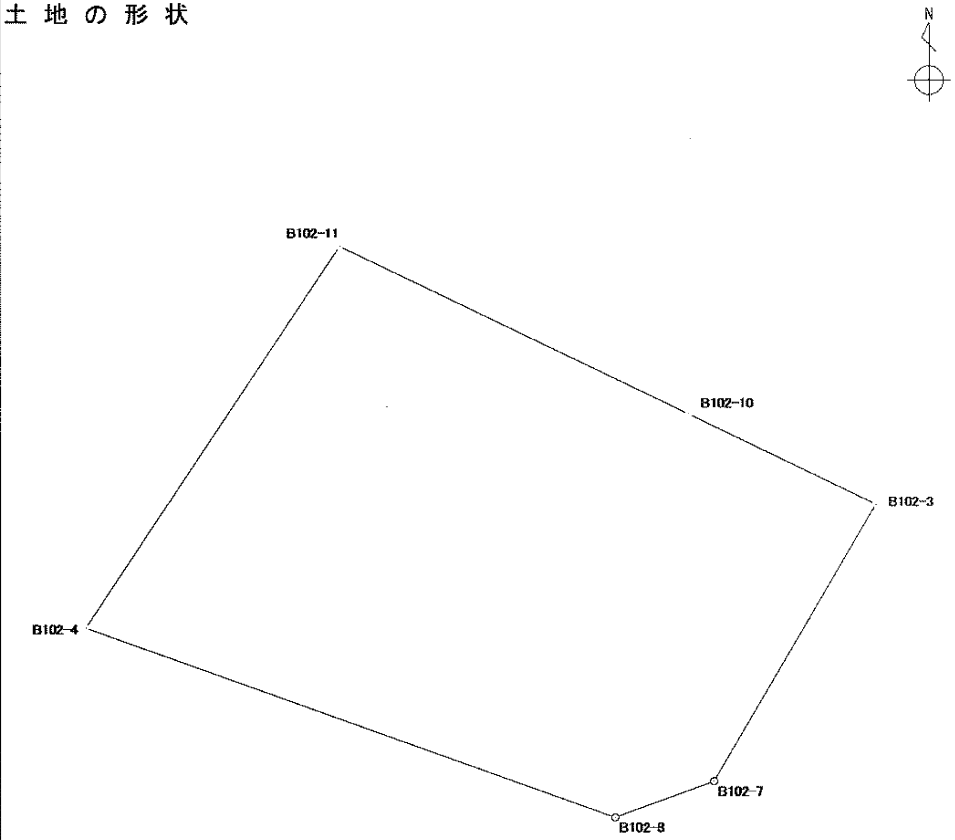

縮 尺 ： 任 意

面積算出公式

$$A = \frac{1}{2} \Sigma X_n \times (Y_{n+1} - Y_{n-1})$$

面　積	573.1229620 ㎡	地　　目	宅 地
地　積	573.12 ㎡	備　　考	

座標面積計算書

世界測地系
平成 18 年 8 月 1 日

地番	18番地5
土地の所在	宇都宮市中今泉5丁目

境界点	X 座標	Y 座標	辺長	方向角	備考
B102-1	63400.578	6962.568	24.474	33° 32′10″	
B102-9	63420.978	6976.089	16.615	115° 57′49″	
B102-12	63413.704	6991.027	7.455	115° 48′07″	
B102-11	63410.459	6997.739	21.820	213° 32′03″	
B102-4	63392.271	6985.685	15.752	289° 45′57″	
B102-13	63397.598	6970.861	8.812	289° 45′55″	

土地の形状

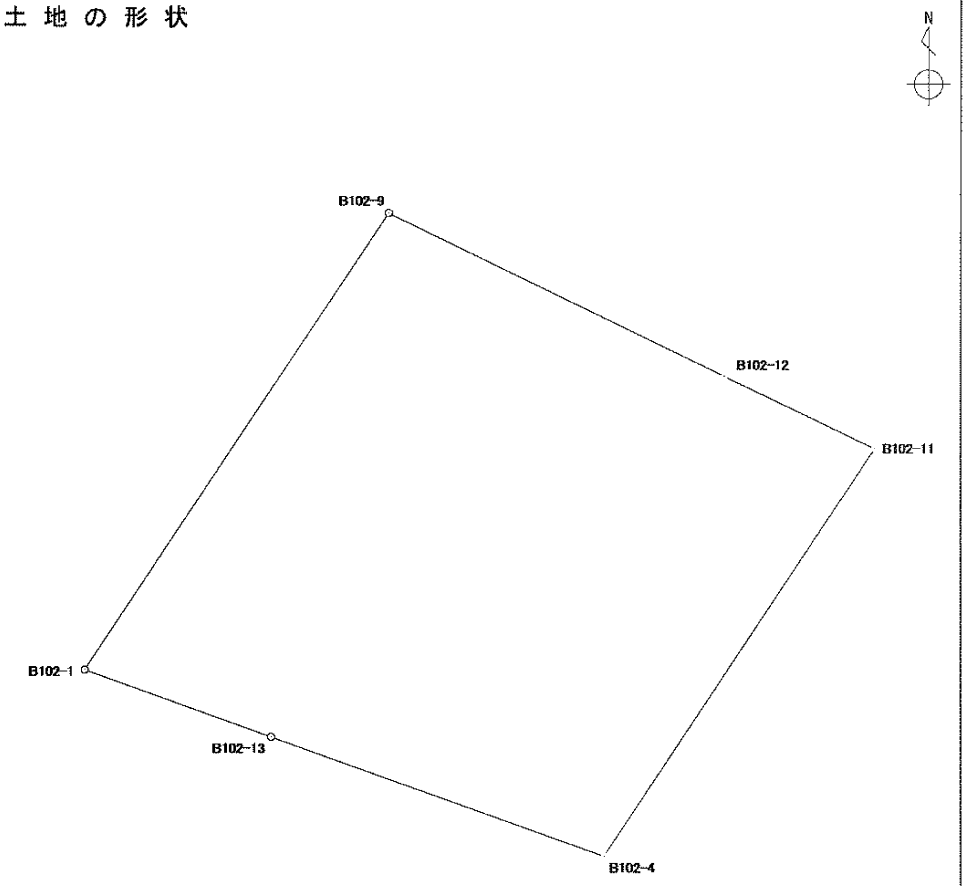

縮尺：任意

面積算出公式

$$A = \frac{1}{2} \Sigma X_n \times (Y_{n+1} - Y_{n-1})$$

面積	552.0607020 ㎡	地目	宅地
地積	552.06 ㎡	備考	

中今泉5丁目

19　番地

座 標 面 積 計 算 書

世界測地系
平成 18 年 8 月 1 日

地　　番	１９番地１
土地の所在	宇都宮市中今泉５丁目

境 界 点	X 座標	Y 座標	辺 長	方 向 角	備 考
B103-1-3	63422.915	7044.614	4.975	74° 20′16″	
B103-1-4	63424.258	7049.404	9.754	119° 08′06″	
B103-1-21	63419.509	7057.924	14.521	209° 06′12″	
B103-1-24	63406.821	7050.861	12.015	119° 01′22″	
B103-1-25	63400.992	7061.367	10.886	209° 04′04″	
B103-1-10	63391.477	7056.078	8.320	209° 04′55″	
B103-1-18	63384.206	7052.034	3.128	299° 04′21″	
B103-1-15	63385.726	7049.300	7.327	299° 03′33″	
B103-1-11	63389.285	7042.895	15.481	299° 05′12″	
B103-1-9	63396.811	7029.366	30.231	30° 17′25″	

土 地 の 形 状

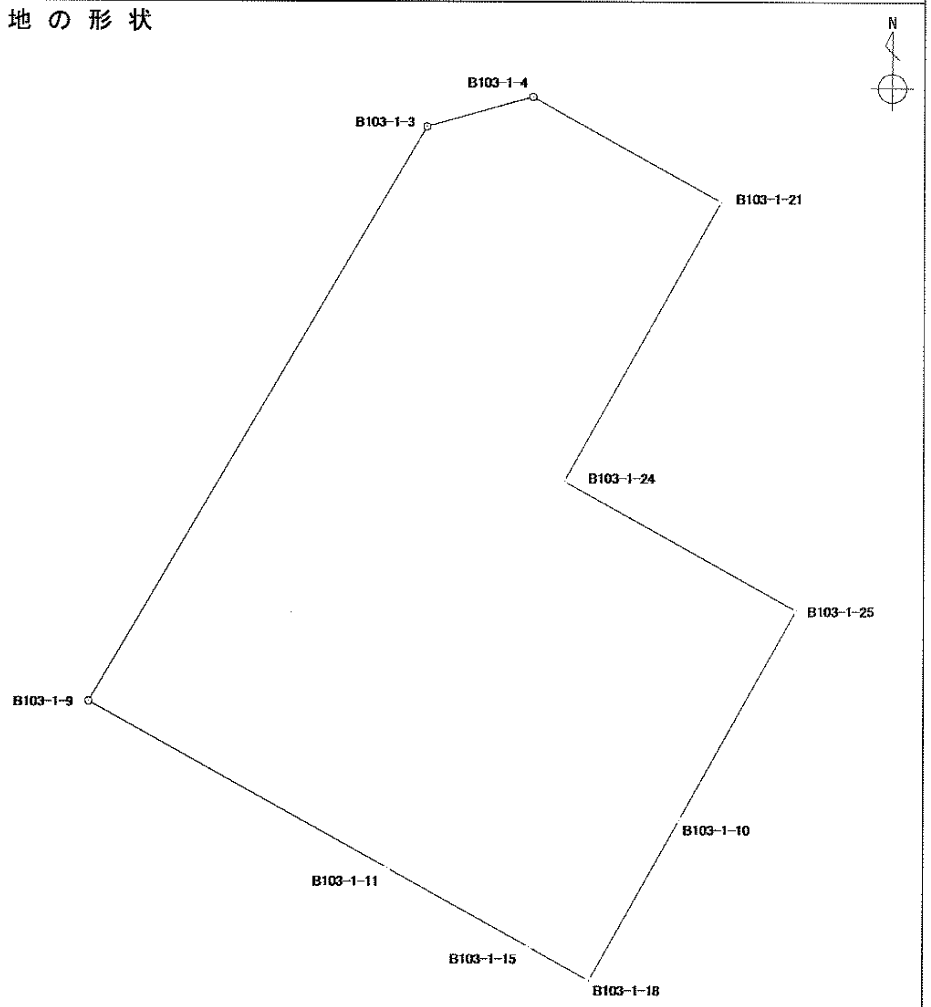

縮 尺 ： 任 意

面積算出公式

$$A = \frac{1}{2} \Sigma X_n \times (Y_{n+1} - Y_{n-1})$$

面　積	682.1436130 ㎡	地　目	宅 地
地　積	682.14 ㎡	備　考	

座標面積計算書

世界測地系
平成 18 年 8 月 1 日

地　　番	１９番地２
土地の所在	宇都宮市中今泉５丁目

境界点	X 座標	Y 座標	辺長	方向角	備考
B103-1-21	63419.509	7057.924	2.000	119° 08′27″	
K15A	63418.535	7059.671	9.868	209° 06′19″	
B103-1-29	63409.913	7054.871	6.393	119° 01′36″	
B103-1-31	63406.811	7060.461	3.619	119° 01′20″	
B103-1-32	63405.055	7063.626	4.649	209° 04′26″	
B103-1-25	63400.992	7061.367	12.015	299° 01′22″	
B103-1-24	63406.821	7050.861	14.521	29° 06′12″	

土地の形状

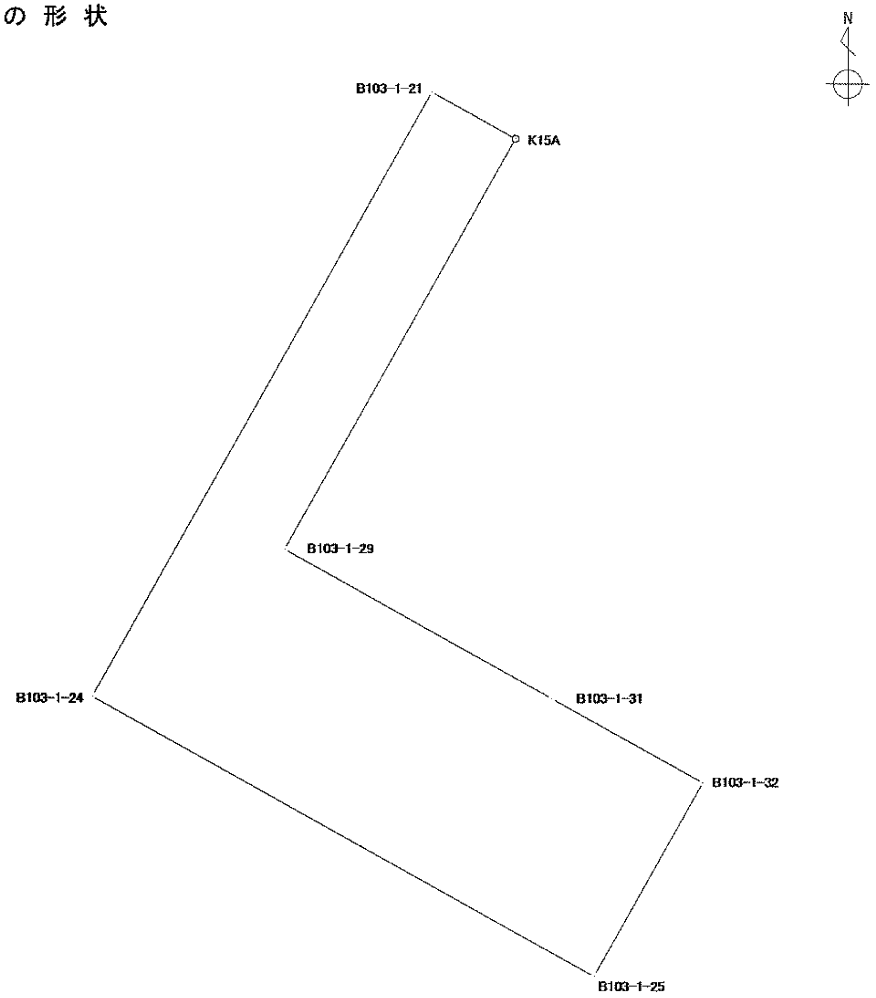

縮尺：任意

面積算出公式

$$A = \frac{1}{2} \Sigma X_n \times (Y_{n+1} - Y_{n-1})$$

面　積	75.5903785 ㎡	地　　目	宅地
地　積	75.59 ㎡	備　　考	

座標面積計算書

世界測地系
平成 18 年 8 月 1 日

地　　番	１９番地３
土地の所在	宇都宮市中今泉５丁目

境界点	X 座標	Y 座標	辺長	方向角	備考
K15A	63418.535	7059.671	6.383	118° 59′40″	
B103-1-30	63415.441	7065.254	9.872	209° 02′50″	
B103-1-31	63406.811	7060.461	6.393	299° 01′36″	
B103-1-29	63409.913	7054.871	9.868	29° 06′19″	

土地の形状

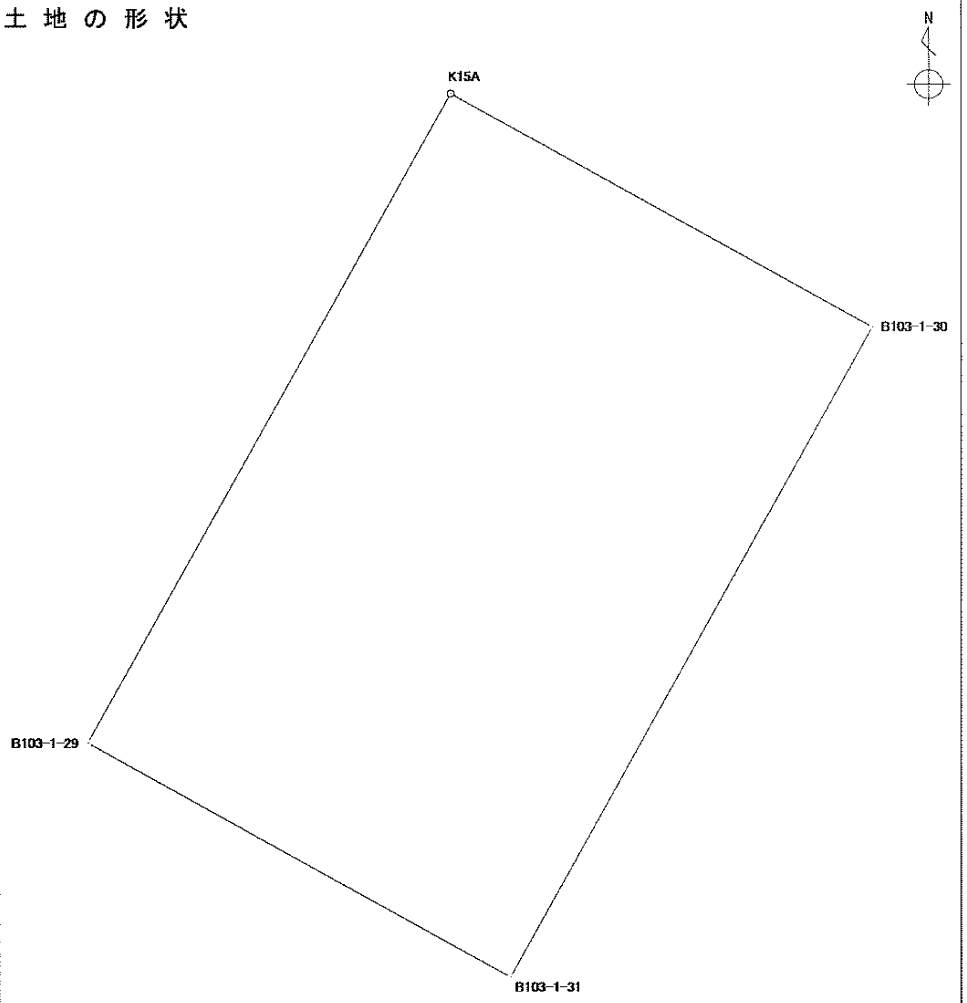

縮尺：任意

面積算出公式

$$A = \frac{1}{2} \Sigma X_n \times (Y_{n+1} - Y_{n-1})$$

面　積	63.0487060 ㎡	地　　目	宅地
地　積	63.04 ㎡	備　　考	

座標面積計算書

世界測地系
平成 18 年 8 月 1 日

地　　番	１９番地４
土地の所在	宇都宮市中今泉５丁目

境界点	X 座標	Y 座標	辺長	方向角	備考
B103-1-30	63415.441	7065.254	3.621	118° 59′35″	
K15B	63413.686	7068.421	9.874	209° 03′17″	
B103-1-32	63405.055	7063.626	3.619	299° 01′20″	
B103-1-31	63406.811	7060.461	9.872	29° 02′50″	

土地の形状

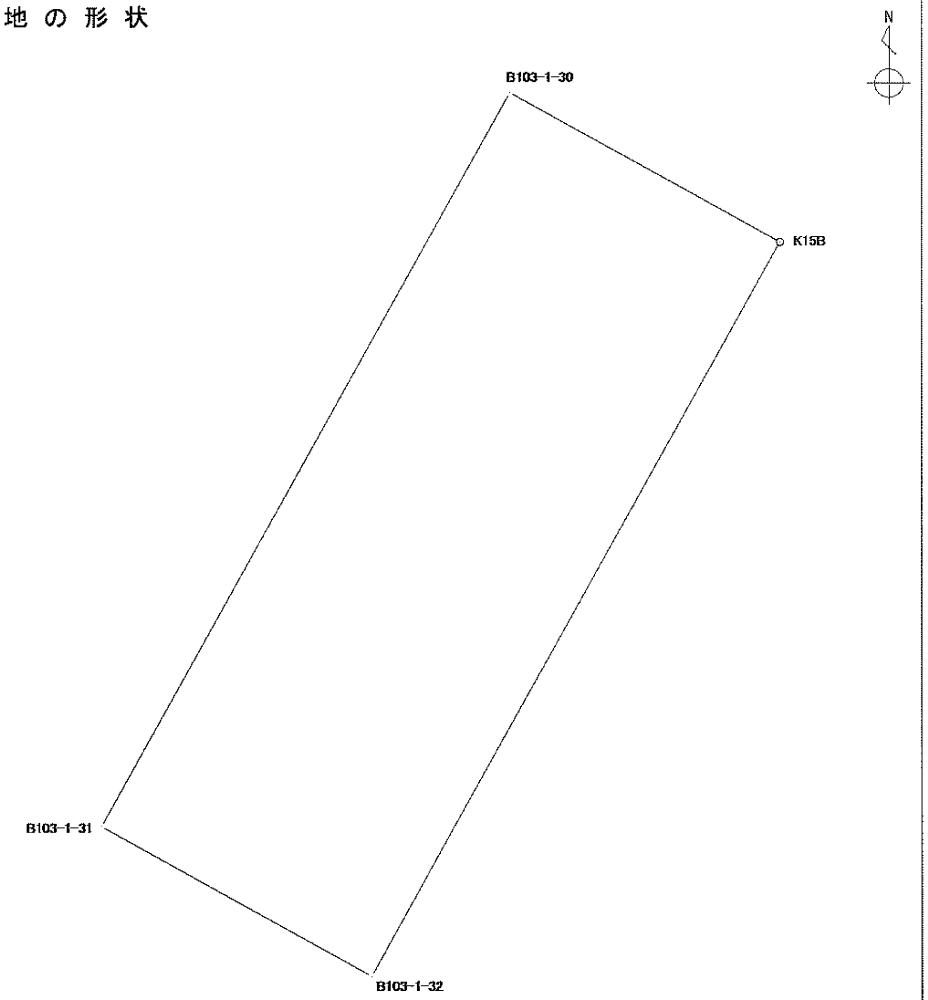

縮尺：任意

面積算出公式

$$A = \frac{1}{2} \Sigma X_n \times (Y_{n+1} - Y_{n-1})$$

面　積	35.7400300 ㎡	地　目	畑
地　積	35.74 ㎡	備　考	

座標面積計算書

世界測地系
平成 18 年 8 月 1 日

地　　番	１９番地５
土地の所在	宇都宮市中今泉５丁目

境界点	X 座標	Y 座標	辺長	方向角	備考
K15B	63413.686	7068.421	11.627	119° 03′22″	
B103-1-34	63408.039	7078.585	25.417	209° 05′39″	
B103-1-35	63385.829	7066.226	11.614	299° 05′55″	
B103-1-10	63391.477	7056.078	10.886	29° 04′04″	
B103-1-25	63400.992	7061.367	4.649	29° 04′26″	
B103-1-32	63405.055	7063.626	9.874	29° 03′17″	

土地の形状

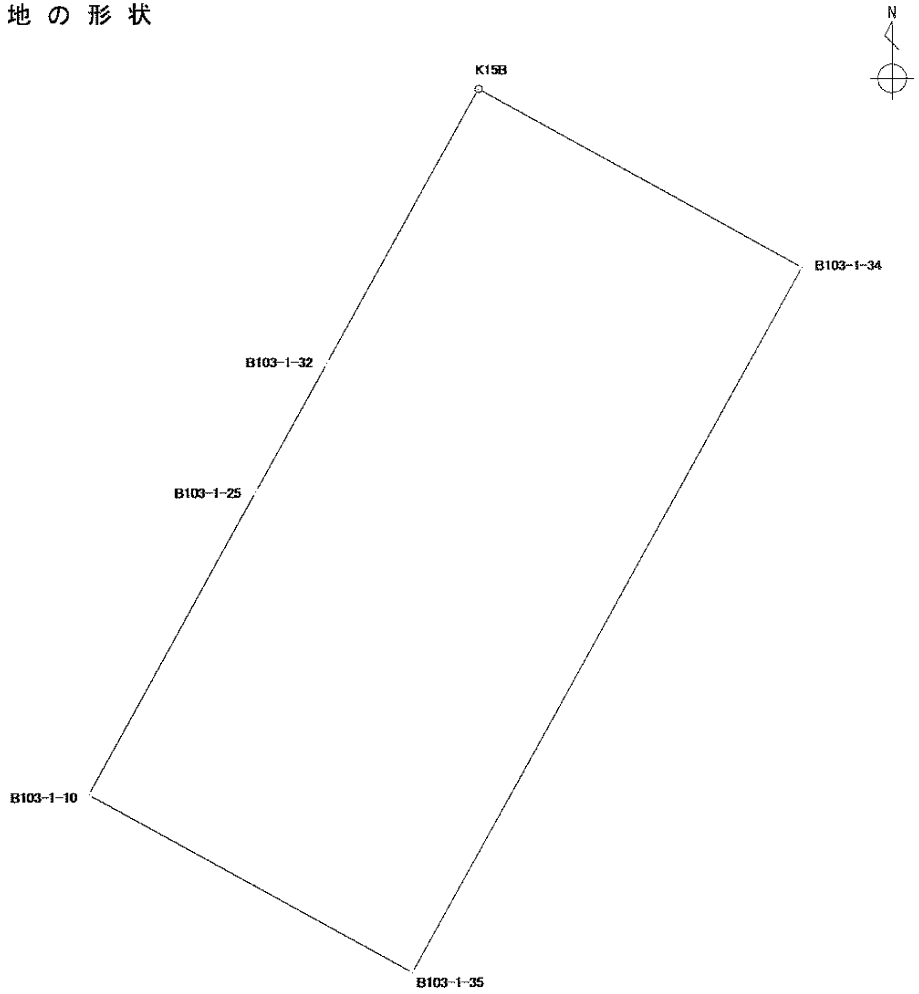

縮尺：任意

面積算出公式

$$A = \frac{1}{2} \Sigma X_n \times (Y_{n+1} - Y_{n-1})$$

面　積	295.2944045 ㎡	地　目	宅地
地　積	295.29 ㎡	備　考	

座標面積計算書

世界測地系
平成 18 年 8 月 1 日

地　　番	１９番地６
土地の所在	宇都宮市中今泉５丁目

境界点	X 座標	Y 座標	辺長	方向角	備考
B103-1-34	63408.039	7078.585	2.599	119° 04′11″	
K15C	63406.776	7080.857	9.217	209° 04′24″	
B103-1-37	63398.720	7076.378	1.998	209° 04′47″	
B103-1-43	63396.974	7075.407	14.204	209° 06′21″	
B103-1-38	63384.564	7068.498	2.600	299° 06′29″	
B103-1-35	63385.829	7066.226	25.417	29° 05′39″	

土地の形状

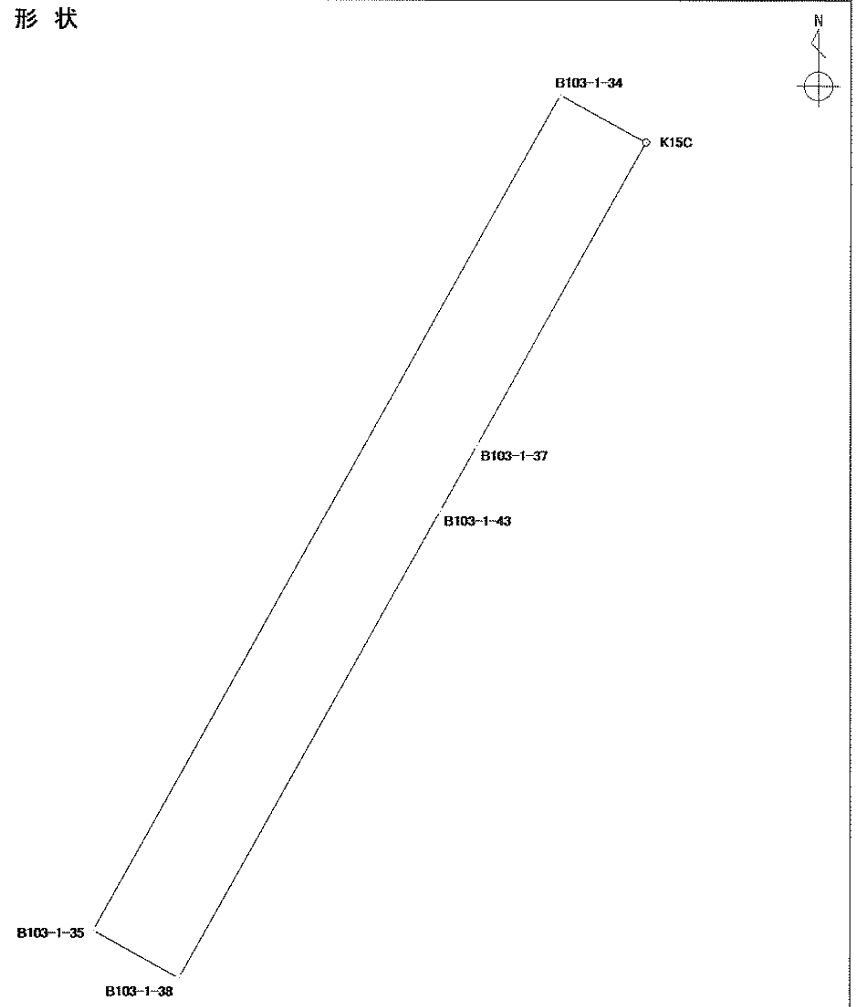

縮尺：任意

面積算出公式

$$A = \frac{1}{2} \Sigma X_n \times (Y_{n+1} - Y_{n-1})$$

面　積	66.1299480 ㎡	地　　目	宅地
地　積	66.12 ㎡	備　　考	

座標面積計算書

世界測地系
平成 18 年 8 月 1 日

地　　番	１９番地７
土地の所在	宇都宮市中今泉５丁目

境界点	X 座標	Y 座標	辺長	方向角	備考
K15C	63406.776	7080.857	1.996	119° 04′07″	
B103-1-23	63405.806	7082.602	9.218	209° 04′13″	
B103-1-27	63397.749	7078.123	1.997	299° 05′37″	
B103-1-37	63398.720	7076.378	9.217	29° 04′24″	

土地の形状

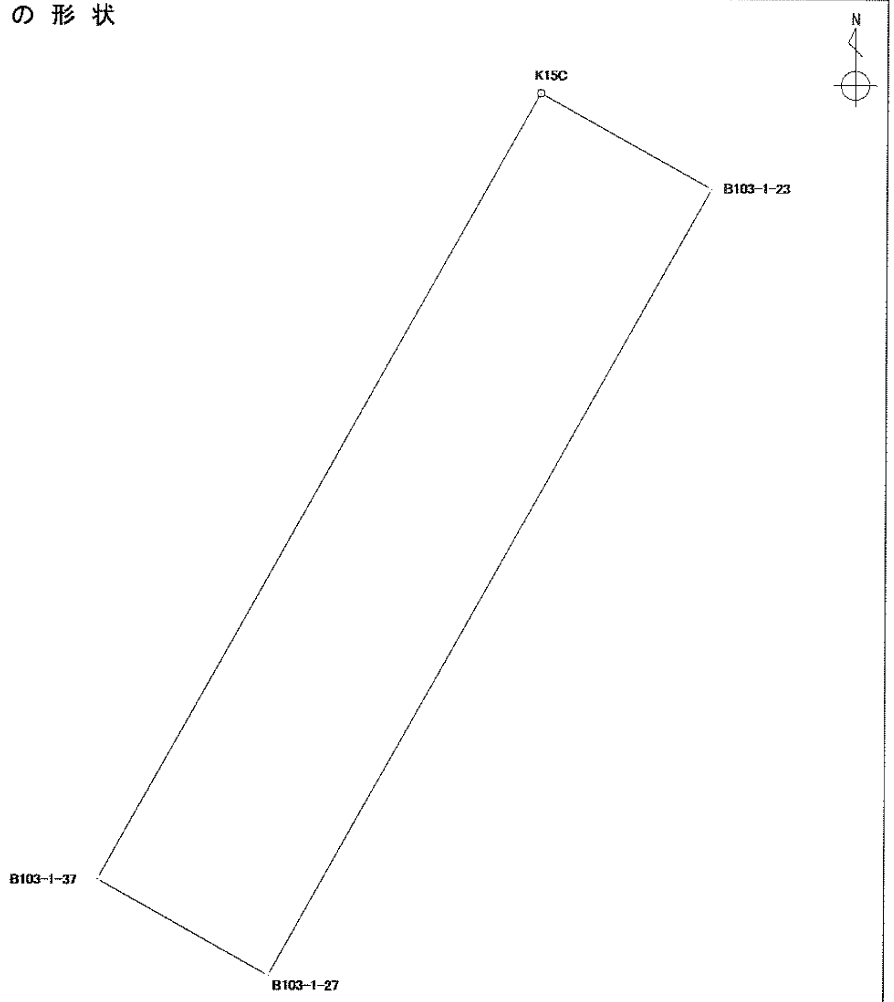

縮尺：任意

面積算出公式

$$A = \frac{1}{2} \Sigma X_n \times (Y_{n+1} - Y_{n-1})$$

面　積	18.4054620 ㎡	地　　目	宅地
地　積	18.40 ㎡	備　　考	

座標面積計算書

世界測地系
平成 18 年 8 月 1 日

地　　番	１９番地８
土地の所在	宇都宮市中今泉５丁目

境界点	X 座標	Y 座標	辺長	方向角	備考
K15D	63400.239	7092.604	2.997	162° 31′34″	
B103-1-6	63397.380	7093.504	7.177	205° 24′17″	
B103-1-28	63390.897	7090.425	14.082	299° 07′01″	
B103-1-27	63397.749	7078.123	9.218	29° 04′13″	
B103-1-23	63405.806	7082.602	11.447	119° 05′59″	

土地の形状

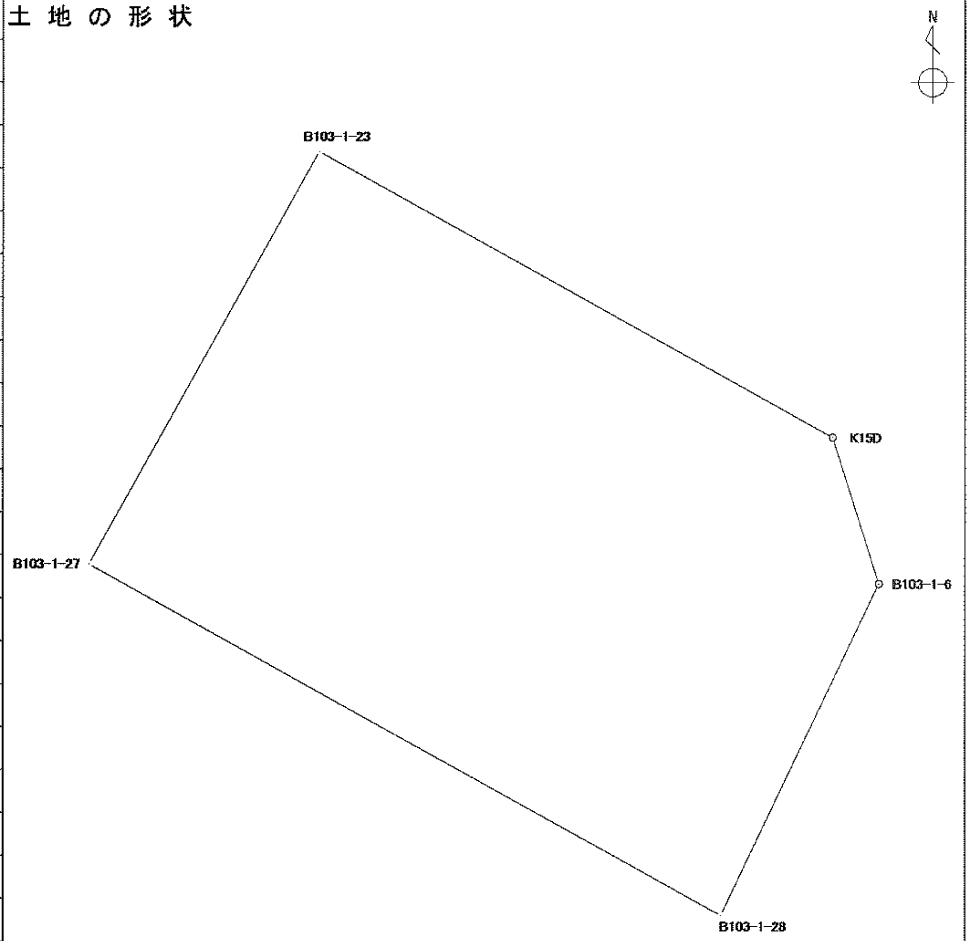

縮尺：任意

面積算出公式

$$A = \frac{1}{2} \Sigma X_n \times (Y_{n+1} - Y_{n-1})$$

面　積	125.0070300 ㎡	地　目	宅地
地　積	125.00 ㎡	備　考	

座標面積計算書

世界測地系
平成 18 年 8 月 1 日

地　　番	１９番地９
土地の所在	宇都宮市中今泉５丁目

境界点	X 座標	Y 座標	辺長	方向角	備考
B103-1-28	63390.897	7090.425	1.999	205° 26′59″	
B103-1-44	63389.092	7089.566	16.205	299° 06′13″	
B103-1-43	63396.974	7075.407	1.998	29° 04′47″	
B103-1-37	63398.720	7076.378	1.997	119° 05′37″	
B103-1-27	63397.749	7078.123	14.082	119° 07′01″	

土地の形状

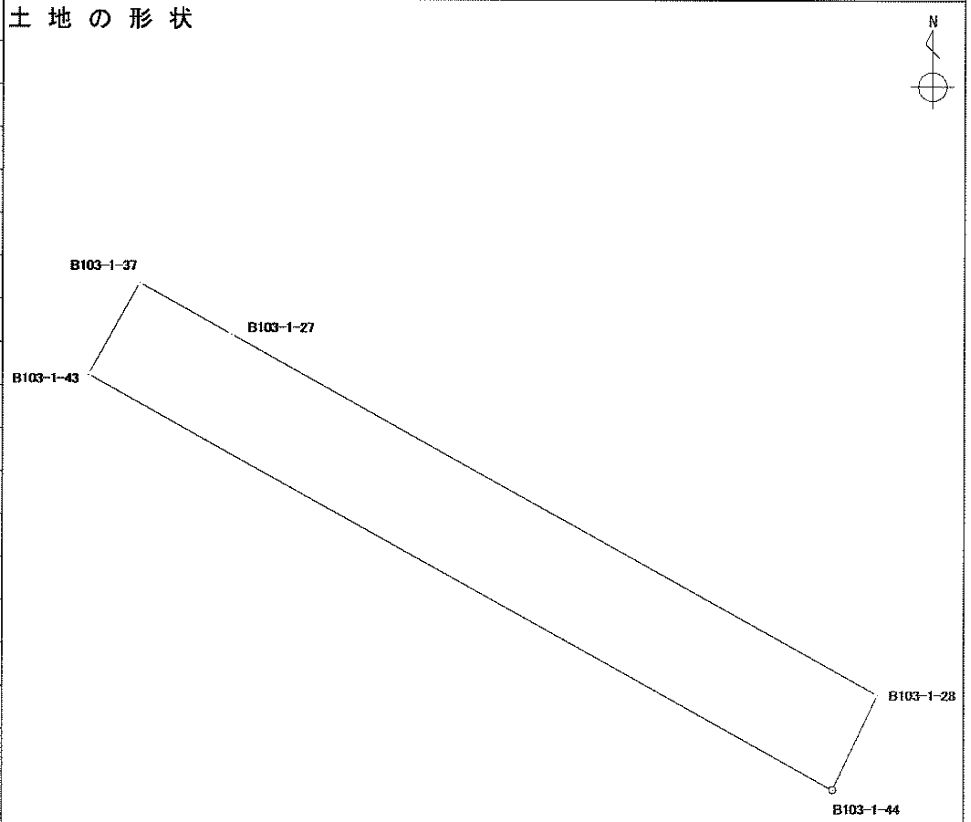

縮尺：任意

面積算出公式

$$A = \frac{1}{2} \Sigma X_n \times (Y_{n+1} - Y_{n-1})$$

面　積	32.2306630 ㎡	地　目	宅地
地　積	32.23 ㎡	備　考	

座標面積計算書

世界測地系
平成 18 年 8 月 1 日

地　　番	１９番地１０
土地の所在	宇都宮市中今泉５丁目

境界点	X 座標	Y 座標	辺長	方向角	備考
B103-1-44	63389.092	7089.566	14.231	205° 24′00″	
B103-1-20	63376.237	7083.462	13.301	299° 05′29″	
B103-1-41	63382.704	7071.839	3.567	299° 06′05″	
B103-1-39	63384.439	7068.722	0.257	299° 09′47″	
B103-1-38	63384.564	7068.498	14.204	29° 06′21″	
B103-1-43	63396.974	7075.407	16.205	119° 06′13″	

土地の形状

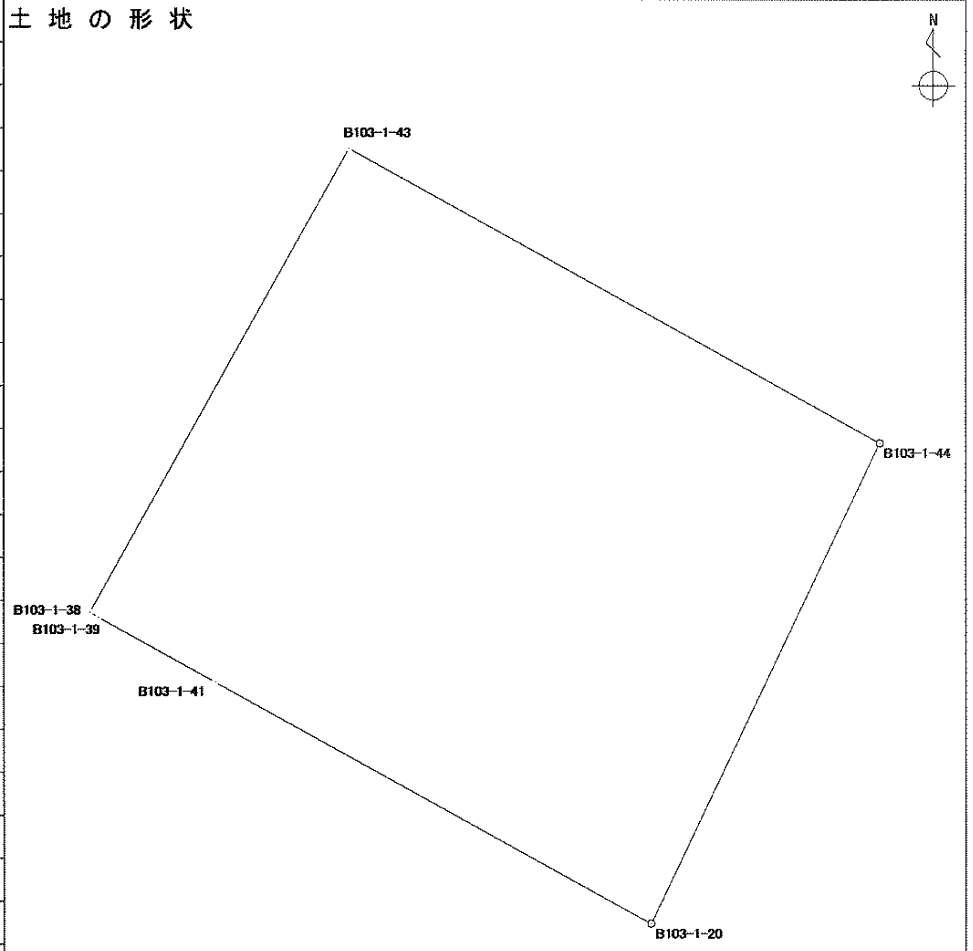

縮尺：任意

面積算出公式

$$A = \frac{1}{2} \Sigma X_n \times (Y_{n+1} - Y_{n-1})$$

面　積	236.6868370 ㎡	地　目	宅地
地　積	236.68 ㎡	備　考	

座標面積計算書

世界測地系
平成 18 年 8 月 1 日

地　　番	１９番地１１
土地の所在	宇都宮市中今泉５丁目

境界点	X 座標	Y 座標	辺長	方向角	備考
B103-1-7	63361.768	7076.598	2.989	247° 27′30″	
B103-1-8	63360.622	7073.837	12.640	289° 46′05″	
B103-1-42	63364.897	7061.942	20.373	29° 03′54″	
B103-1-41	63382.704	7071.839	13.301	119° 05′29″	
B103-1-20	63376.237	7083.462	16.015	205° 22′46″	

土地の形状

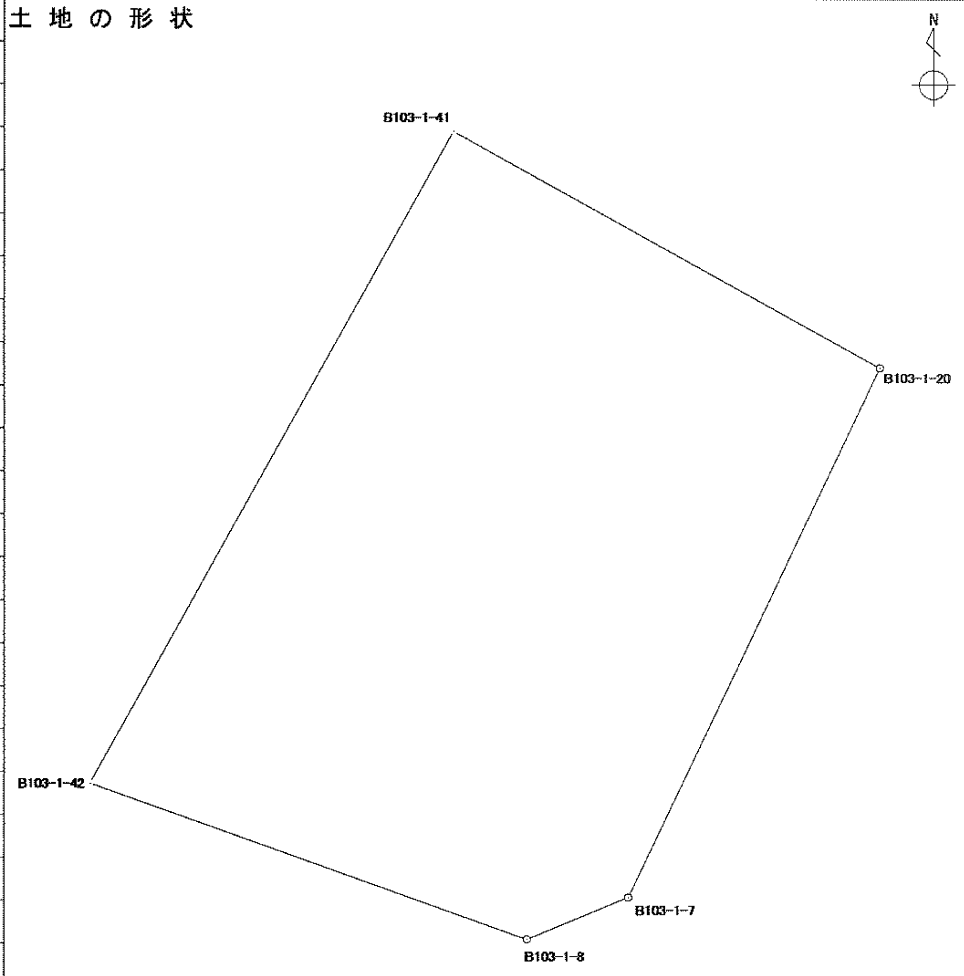

縮尺：任意

面積算出公式

$$A = \frac{1}{2} \Sigma X_n \times (Y_{n+1} - Y_{n-1})$$

面　積	264.9723625 ㎡	地　目	雑種地
地　積	264.97 ㎡	備　考	

座標面積計算書

世界測地系
平成18年 8月 1日

地番	19番地12
土地の所在	宇都宮市中今泉5丁目

境界点	X座標	Y座標	辺長	方向角	備考
B103-1-39	63384.439	7068.722	3.567	119° 06′05″	
B103-1-41	63382.704	7071.839	20.373	209° 03′54″	
B103-1-42	63364.897	7061.942	3.615	289° 46′24″	
B103-1-40	63366.120	7058.540	20.959	29° 03′58″	

土地の形状

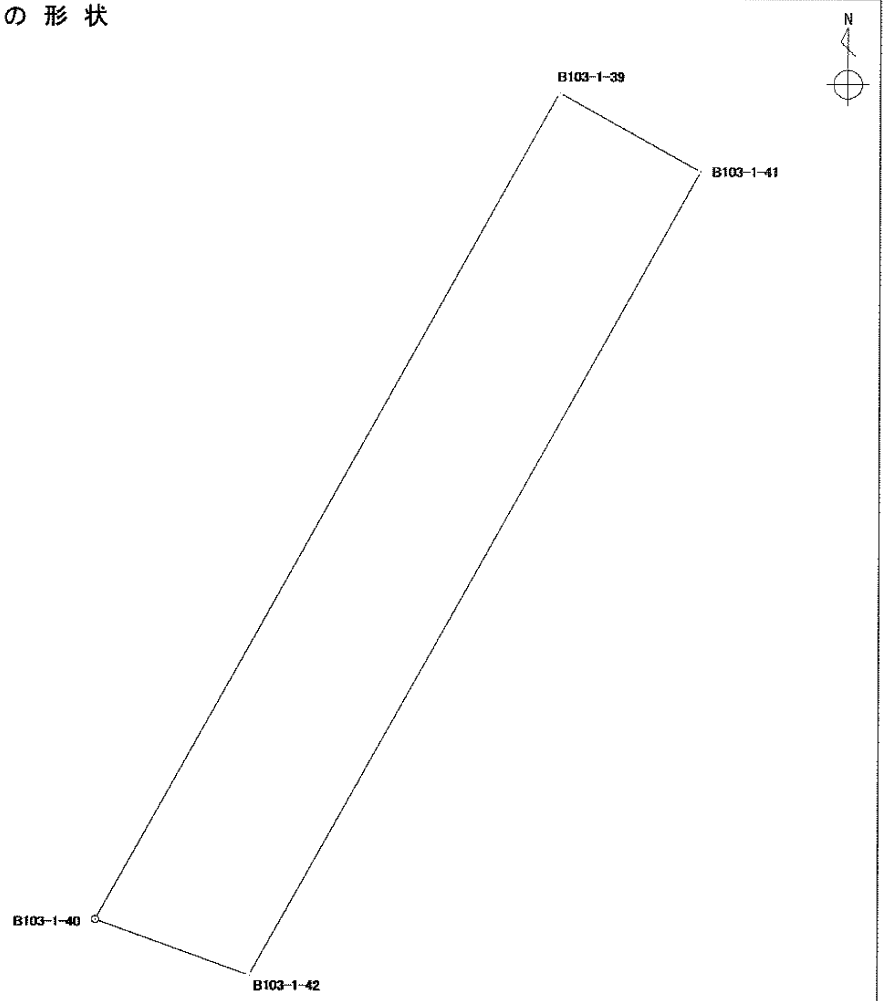

縮尺：任意

面積算出公式

$$A = \frac{1}{2} \Sigma X_n \times (Y_{n+1} - Y_{n-1})$$

面積	73.7247690 ㎡	地目	雑種地
地積	73.72 ㎡	備考	

座標面積計算書

世界測地系
平成 18 年 8 月 1 日

地　　番	１９番地１３
土地の所在	宇都宮市中今泉５丁目

境界点	X 座標	Y 座標	辺長	方向角	備考
B103-1-10	63391.477	7056.078	11.614	119° 05′55″	
B103-1-35	63385.829	7066.226	2.600	119° 06′29″	
B103-1-38	63384.564	7068.498	0.257	119° 09′47″	
B103-1-39	63384.439	7068.722	20.959	209° 03′58″	
B103-1-40	63366.120	7058.540	3.040	289° 44′47″	
B103-1-48	63367.147	7055.679	10.106	29° 04′06″	
B103-1-47	63375.980	7060.589	0.801	343° 36′09″	
B103-1-46	63376.748	7060.363	10.903	299° 06′06″	
B103-1-45	63382.051	7050.836	2.466	29° 04′13″	
B103-1-18	63384.206	7052.034	8.320	29° 04′55″	

土地の形状

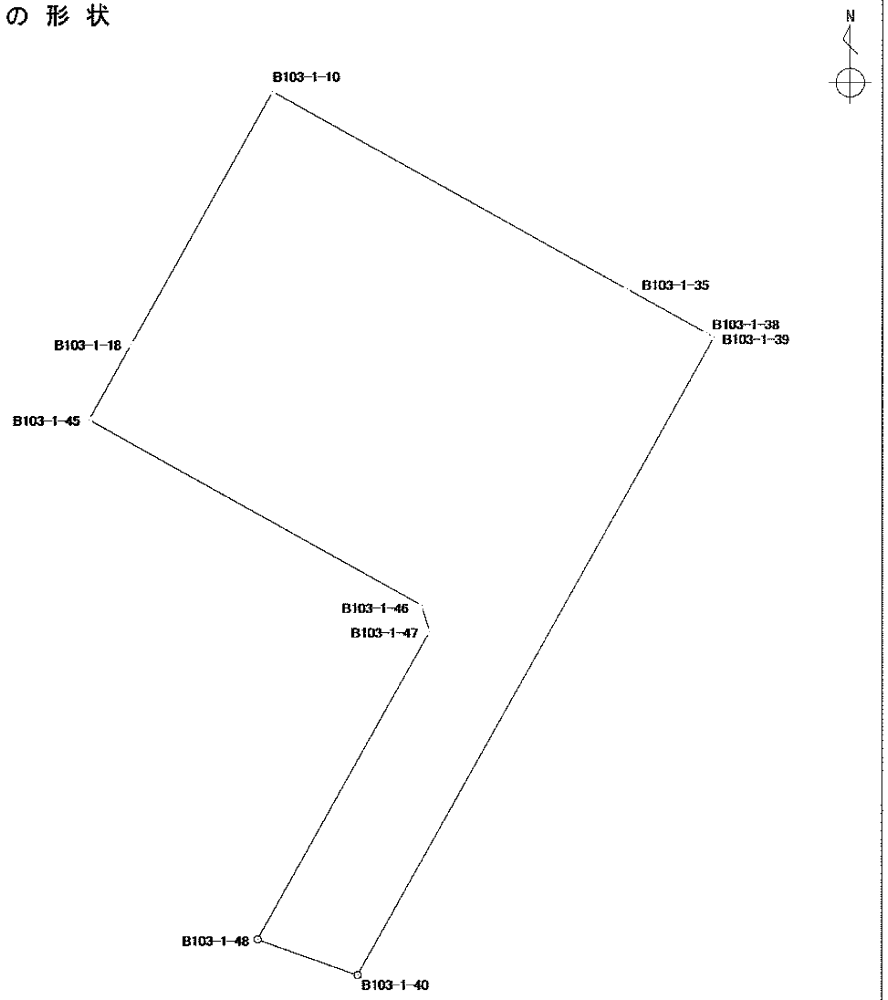

縮尺：任意

面積算出公式

$$A = \frac{1}{2} \Sigma X_n \times (Y_{n+1} - Y_{n-1})$$

面　積	187.5095690 ㎡	地　目	宅地
地　積	187.50 ㎡	備　考	

座標面積計算書

世界測地系
平成 18 年 8 月 1 日

地　　番	１９番地１４
土地の所在	宇都宮市中今泉５丁目

境界点	X 座標	Y 座標	辺長	方向角	備考
B103-1-19	63371.074	7044.733	12.560	29° 04′24″	
B103-1-45	63382.051	7050.836	10.903	119° 06′06″	
B103-1-46	63376.748	7060.363	0.801	163° 36′09″	
B103-1-47	63375.980	7060.589	10.106	209° 04′06″	
B103-1-48	63367.147	7055.679	11.629	289° 44′10″	

土地の形状

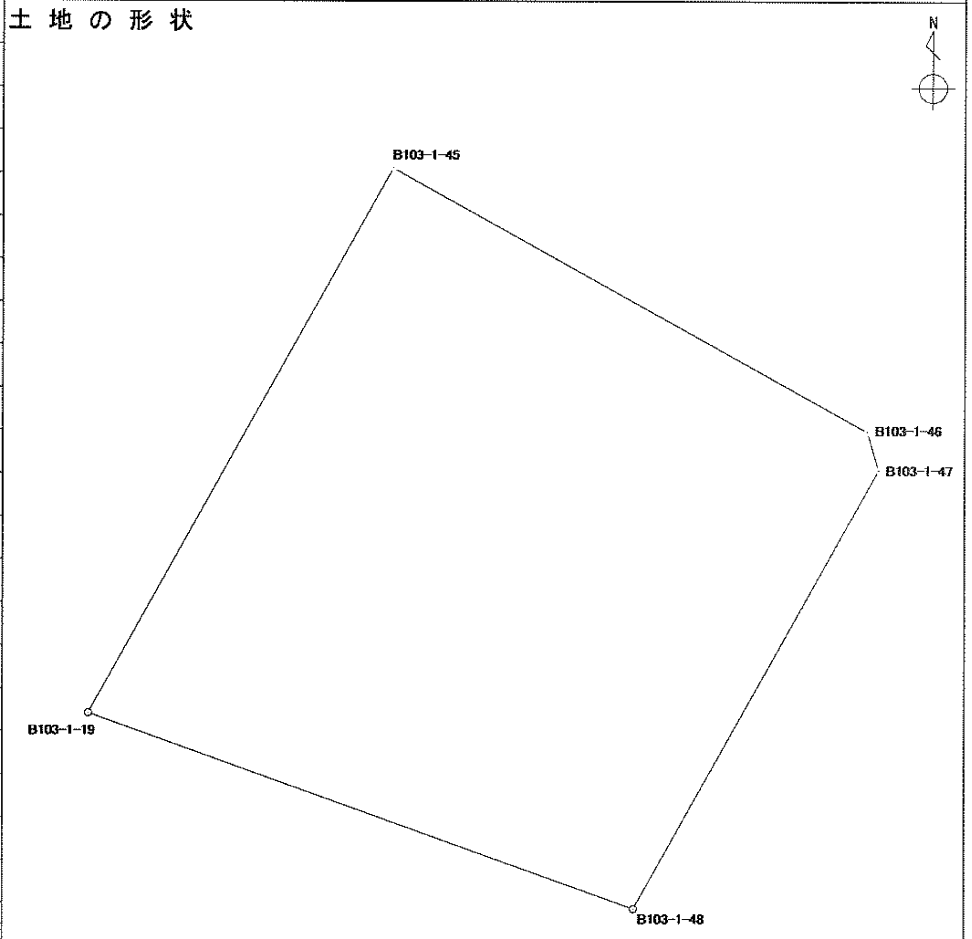

縮尺：任意

面積算出公式

$$A = \frac{1}{2} \Sigma X_n \times (Y_{n+1} - Y_{n-1})$$

面　積	133.0979200 ㎡	地　目	宅地
地　積	133.09 ㎡	備　考	

座標面積計算書

世界測地系
平成 18 年 8 月 1 日

地　　番	１９番地１５
土地の所在	宇都宮市中今泉５丁目

境界点	X 座標	Y 座標	辺長	方向角	備考
B103-1-15	63385.726	7049.300	3.128	119° 04′21″	
B103-1-18	63384.206	7052.034	2.466	209° 04′13″	
B103-1-45	63382.051	7050.836	12.560	209° 04′24″	
B103-1-19	63371.074	7044.733	3.171	289° 44′16″	
B103-1-16	63372.145	7041.748	15.540	29° 04′38″	

土地の形状

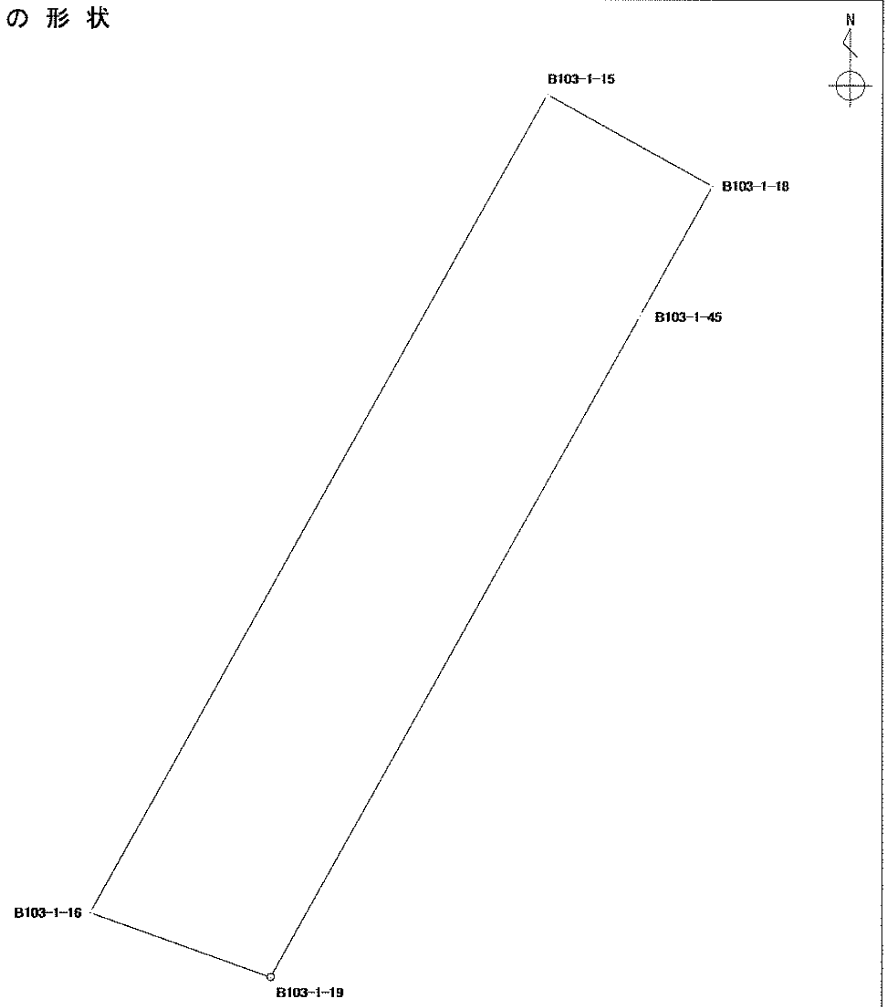

縮尺：任意

面積算出公式

$$A = \frac{1}{2} \Sigma X_n \times (Y_{n+1} - Y_{n-1})$$

面　積	47.8147020 ㎡	地　目	宅地
地　積	47.81 ㎡	備　考	

座標面積計算書

世界測地系
平成 18 年 8 月 1 日

地　　番	１９番地１６
土地の所在	宇都宮市中今泉５丁目

境界点	X 座標	Y 座標	辺長	方向角	備考
B103-1-11	63389.285	7042.895	7.327	119° 03′33″	
B103-1-15	63385.726	7049.300	15.540	209° 04′38″	
B103-1-16	63372.145	7041.748	7.425	289° 43′34″	
B103-1-12	63374.651	7034.759	16.744	29° 04′21″	

土地の形状

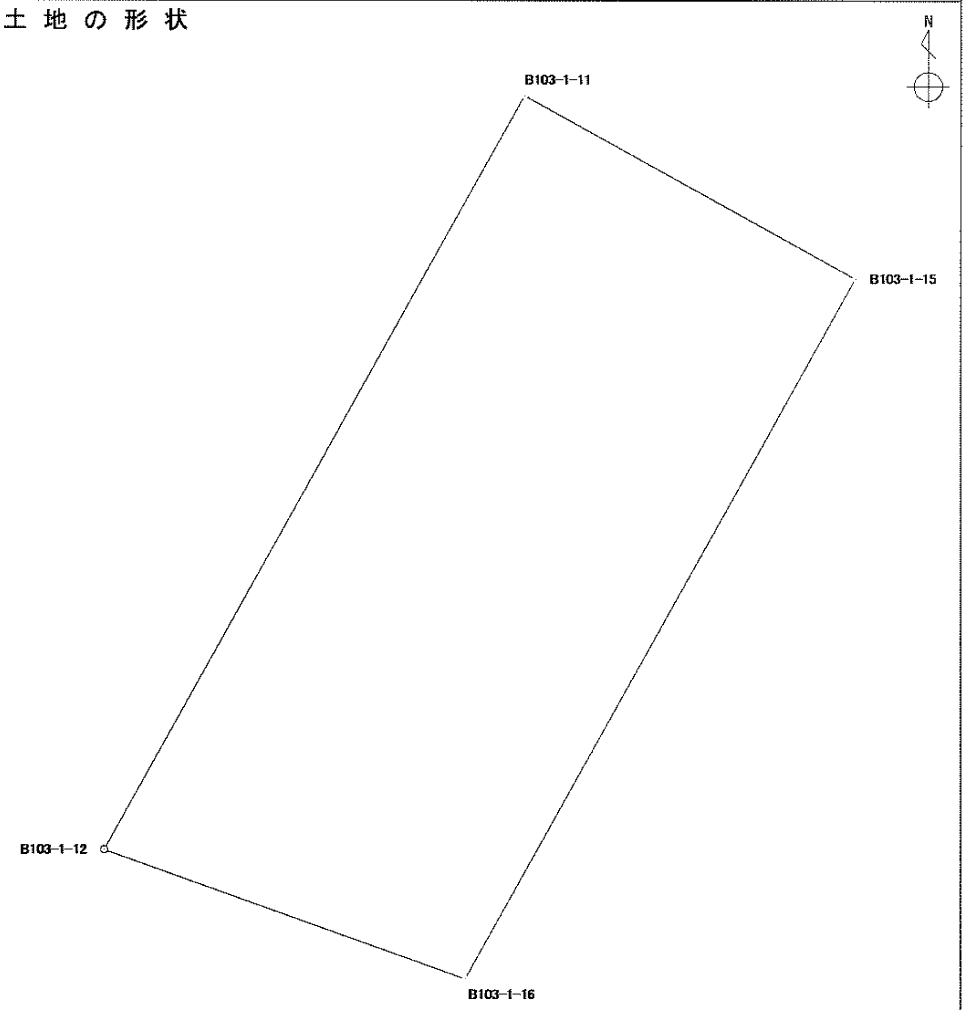

縮尺：任意

面積算出公式

$$A = \frac{1}{2} \Sigma X_n \times (Y_{n+1} - Y_{n-1})$$

面　積	118.2648575 ㎡	地　目	宅地
地　積	118.26 ㎡	備　考	

座標面積計算書

世界測地系
平成 18 年 8 月 1 日

地　　番	１９番地１７
土地の所在	宇都宮市中今泉５丁目

境界点	X 座標	Y 座標	辺長	方向角	備考
B103-1-1	63378.772	7023.270	5.001	340° 11′56″	
B103-1-2	63383.477	7021.576	15.443	30° 17′40″	
B103-1-9	63396.811	7029.366	15.481	119° 05′12″	
B103-1-11	63389.285	7042.895	16.744	209° 04′21″	
B103-1-12	63374.651	7034.759	12.206	289° 43′57″	

土地の形状

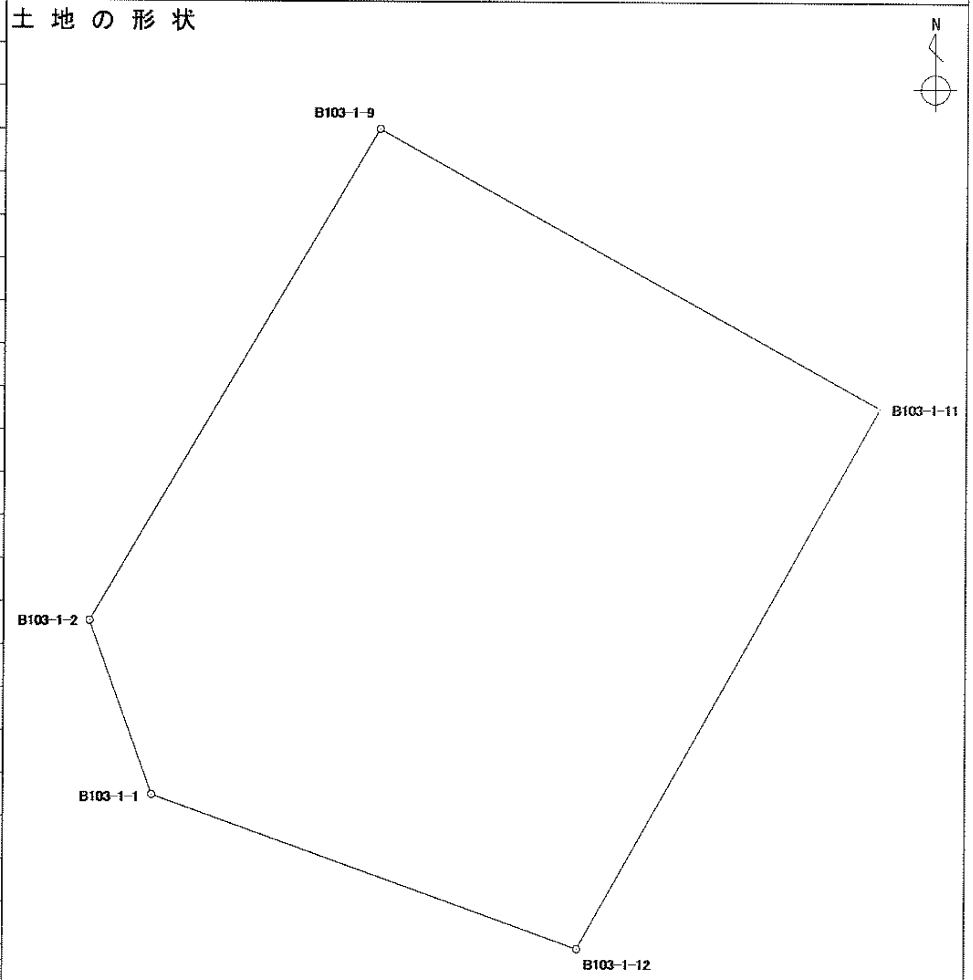

縮尺：任意

面積算出公式

$$A = \frac{1}{2} \Sigma X_n \times (Y_{n+1} - Y_{n-1})$$

面　積	275.4131775 ㎡	地　　目	宅地
地　積	275.41 ㎡	備　　考	

中今泉5丁目

20　番地

座標面積計算書

世界測地系
平成 18 年 8 月 1 日

地　　番	２０番地１
土地の所在	宇都宮市中今泉５丁目

境界点	X 座標	Y 座標	辺長	方向角	備考
B103-2-3	63395.303	7096.943	3.015	72° 13′56″	
B103-2-4	63396.223	7099.814	0.493	119° 16′09″	
K16	63395.982	7100.244	6.927	118° 44′40″	
K17	63392.651	7106.317	2.830	118° 03′00″	
K17A	63391.320	7108.815	18.382	205° 24′39″	
B103-2-23	63374.716	7100.927	6.611	205° 25′59″	
B103-2-22	63368.746	7098.088	12.422	295° 24′13″	
B103-2-21	63374.075	7086.867	23.498	25° 23′30″	

土地の形状

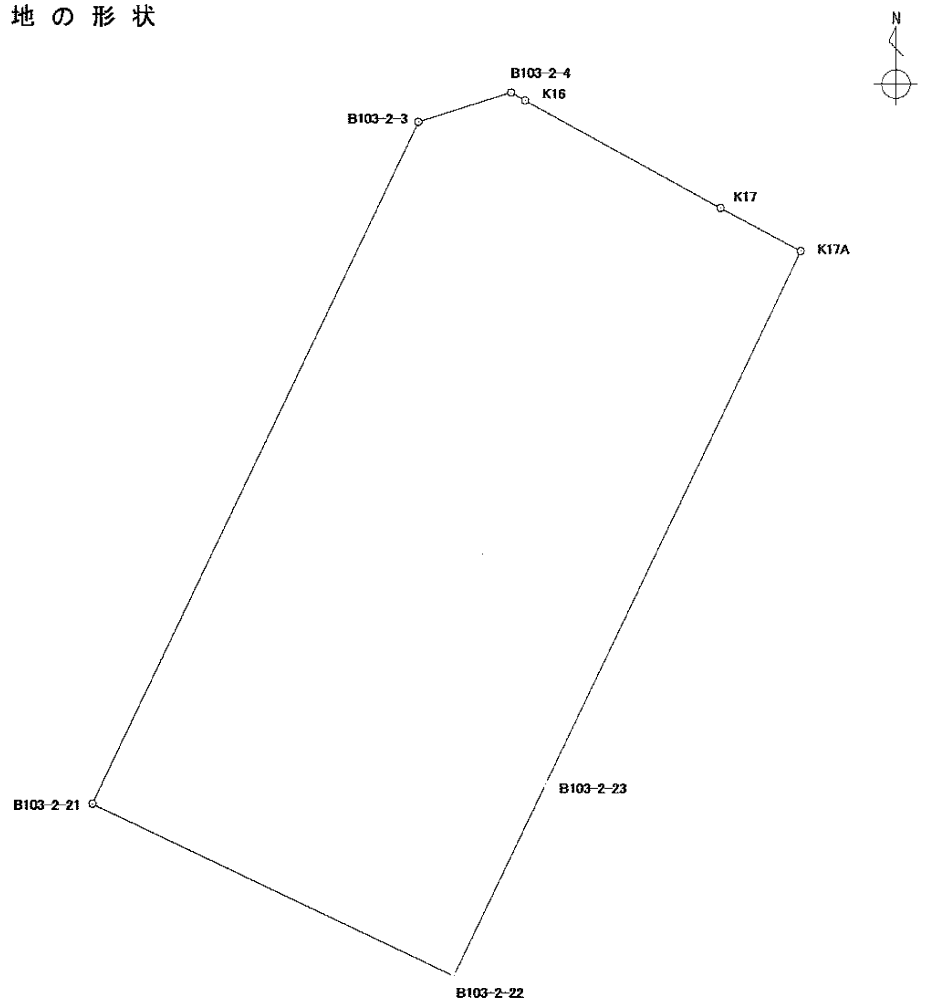

縮尺：任意

面積算出公式

$$A = \frac{1}{2} \Sigma X_n \times (Y_{n+1} - Y_{n-1})$$

面　積	312.3623820 ㎡	地　　目	宅地
地　積	312.36 ㎡	備　　考	

座標面積計算書

世界測地系
平成 18 年 8 月 1 日

地　　番	２０番地２
土地の所在	宇都宮市中今泉５丁目

境界点	X 座標	Y 座標	辺長	方向角	備考
K17A	63391.320	7108.815	2.223	117° 38′14″	
K18	63390.289	7110.784	8.901	116° 51′21″	
K19	63386.268	7118.725	8.866	115° 04′15″	
K20	63382.511	7126.756	2.936	113° 48′21″	
B103-2-10	63381.326	7129.442	5.004	155° 02′16″	
B103-2-11	63376.789	7131.554	15.202	196° 07′28″	
B103-2-15	63362.185	7127.332	20.133	295° 23′16″	
B103-2-25	63370.817	7109.143	3.188	295° 23′29″	
B103-2-24	63372.184	7106.263	5.906	295° 23′06″	
B103-2-23	63374.716	7100.927	18.382	25° 24′39″	

土地の形状

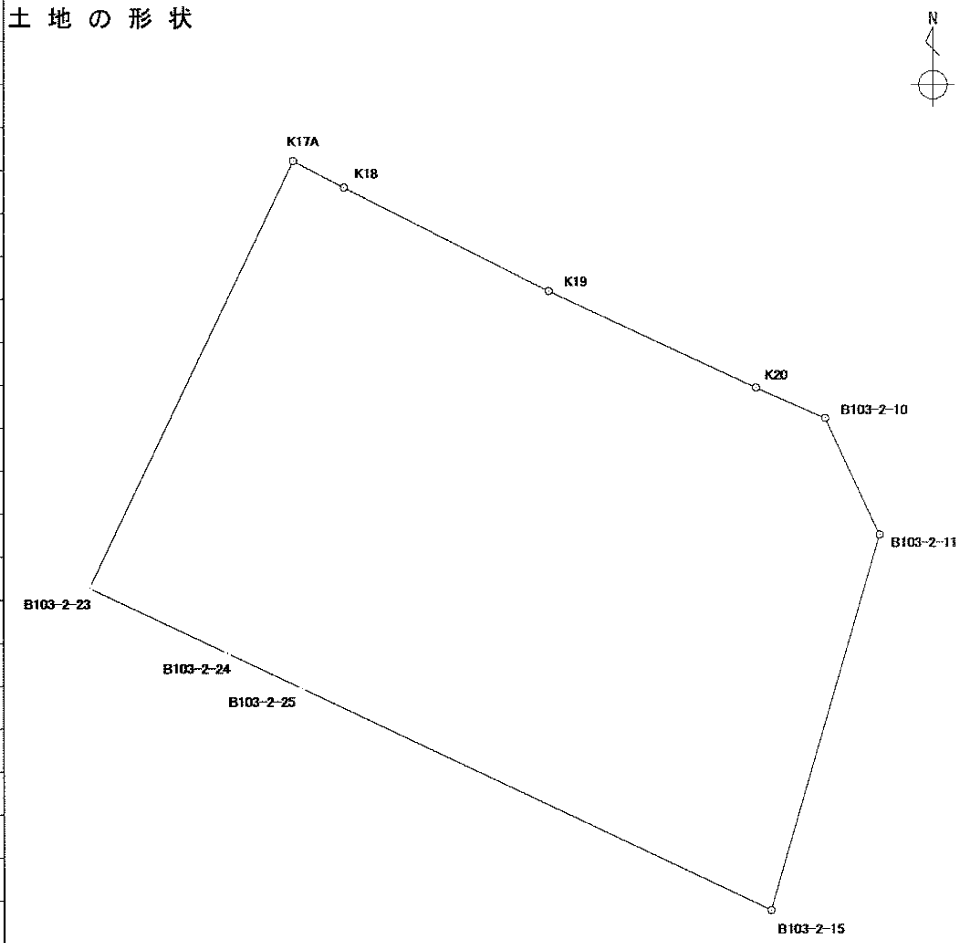

縮尺：任意

面積算出公式

$$A = \frac{1}{2} \Sigma X_n \times (Y_{n+1} - Y_{n-1})$$

面　積	498.5827755 ㎡	地　目	宅地
地　積	498.58 ㎡	備　考	

座標面積計算書

世界測地系
平成 18 年 8 月 1 日

地　　番	２０番地３
土地の所在	宇都宮市中今泉５丁目

境界点	X 座標	Y 座標	辺長	方向角	備考
B103-2-12	63346.873	7122.906	4.996	242° 58′24″	
B103-2-13	63344.603	7118.456	19.753	289° 46′17″	
B103-2-16	63351.285	7099.867	21.623	25° 24′13″	
B103-2-25	63370.817	7109.143	20.133	115° 23′16″	
B103-2-15	63362.185	7127.332	15.939	196° 07′20″	

土地の形状

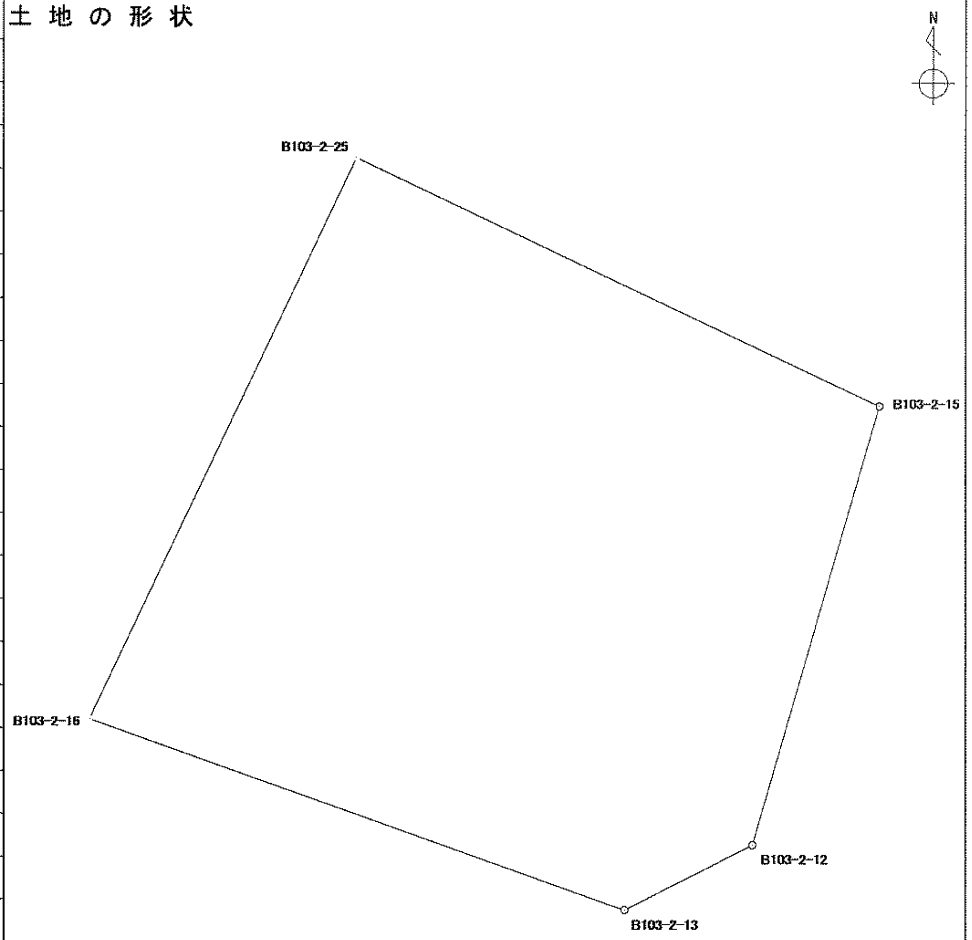

縮尺：任意

面積算出公式

$$A = \frac{1}{2} \Sigma X_n \times (Y_{n+1} - Y_{n-1})$$

面　積	439.7852950 ㎡	地　　目	宅地
地　積	439.78 ㎡	備　　考	

座標面積計算書

世界測地系
平成18年 8月 1日

地番	２０番地４
土地の所在	宇都宮市中今泉５丁目

境界点	X座標	Y座標	辺長	方向角	備考
B103-2-16	63351.285	7099.867	3.204	289° 46′31″	
B103-2-17	63352.369	7096.852	21.936	25° 24′18″	
B103-2-24	63372.184	7106.263	3.188	115° 23′29″	
B103-2-25	63370.817	7109.143	21.623	205° 24′13″	

土地の形状

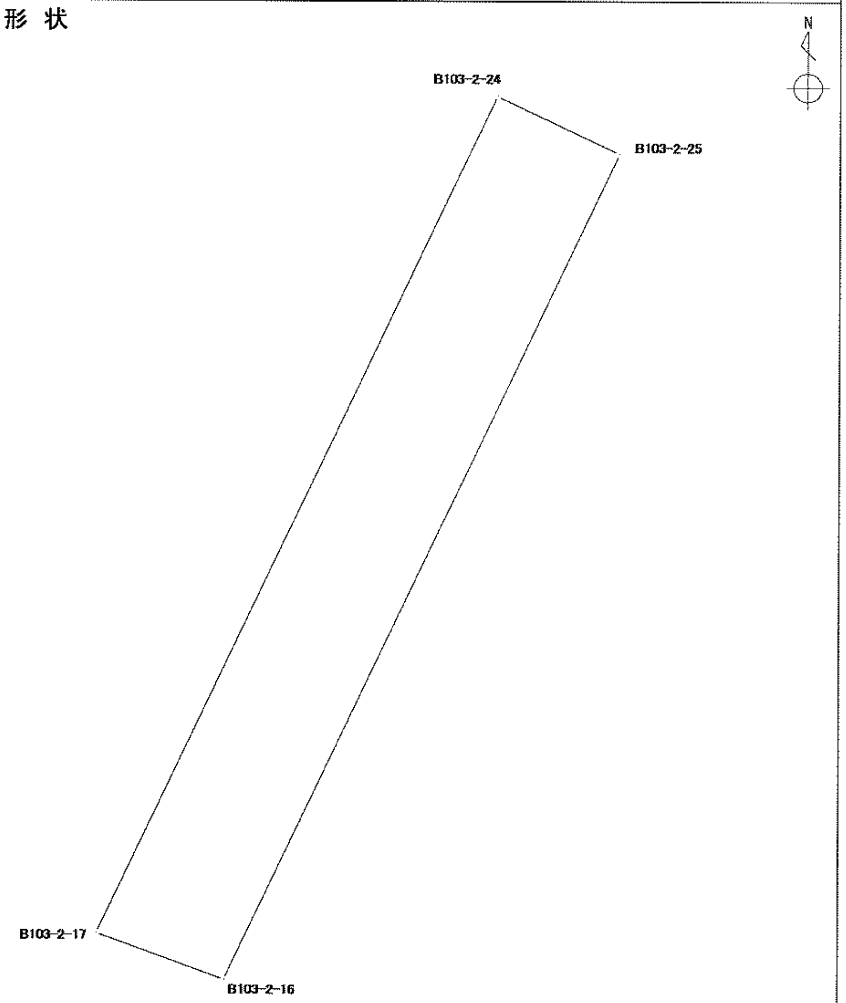

縮尺：任意

面積算出公式

$$A = \frac{1}{2} \Sigma X_n \times (Y_{n+1} - Y_{n-1})$$

面積	69.4381005 ㎡	地目	宅地
地積	69.43 ㎡	備考	

座標面積計算書

世界測地系
平成 18 年 8 月 1 日

地　　番	２０番地５
土地の所在	宇都宮市中今泉５丁目

境界点	X 座標	Y 座標	辺長	方向角	備考
B103-2-17	63352.369	7096.852	5.935	289° 46′31″	
B103-2-18	63354.377	7091.267	3.562	25° 23′59″	
B103-2-26	63357.595	7092.795	12.343	25° 23′32″	
B103-2-22	63368.746	7098.088	6.611	25° 25′59″	
B103-2-23	63374.716	7100.927	5.906	115° 23′06″	
B103-2-24	63372.184	7106.263	21.936	205° 24′18″	

土地の形状

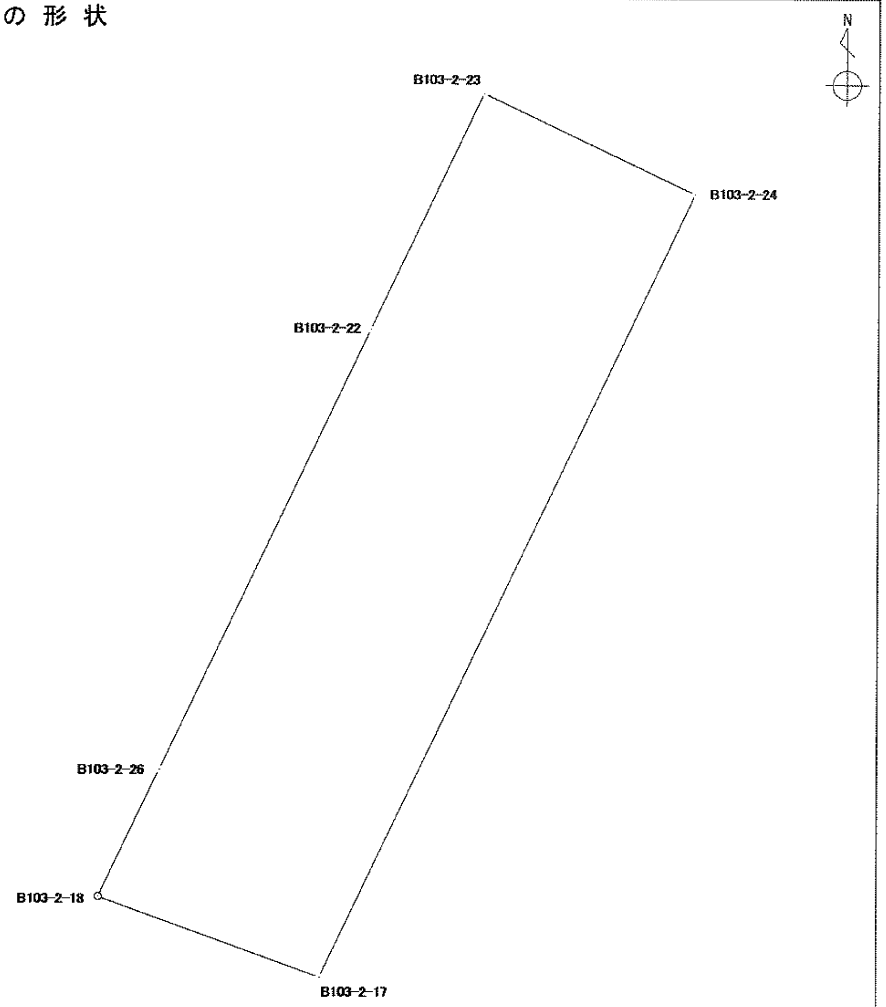

縮尺：任意

面積算出公式

$$A = \frac{1}{2} \Sigma X_n \times (Y_{n+1} - Y_{n-1})$$

面　積	131.3092270 ㎡	地　　目	畑
地　積	131.30 ㎡	備　　考	

座標面積計算書

世界測地系
平成 18 年 8 月 1 日

地番	２０番地６
土地の所在	宇都宮市中今泉５丁目

境界点	X 座標	Y 座標	辺長	方向角	備考
B103-2-1	63357.831	7081.604	3.010	337° 42′13″	
B103-2-2	63360.616	7080.462	2.573	25° 30′33″	
B103-2-20	63362.938	7081.570	12.432	115° 27′15″	
B103-2-26	63357.595	7092.795	3.562	205° 23′59″	
B103-2-18	63354.377	7091.267	10.262	289° 40′09″	

土地の形状

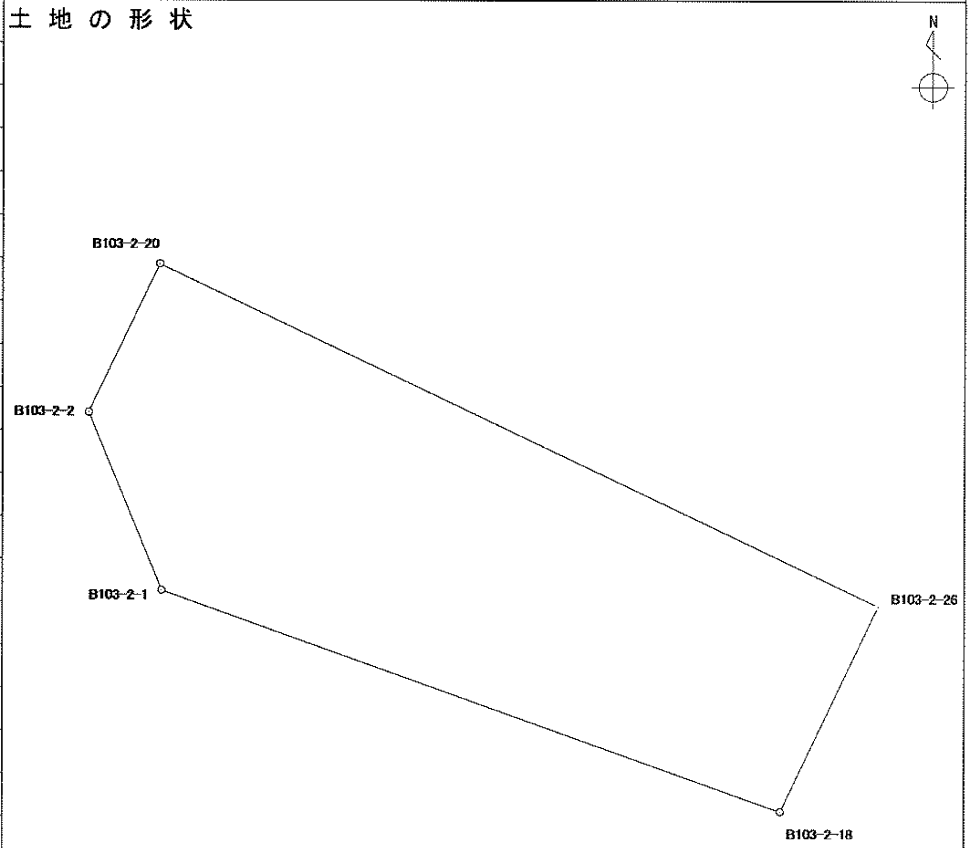

縮尺：任意

面積算出公式

$$A = \frac{1}{2} \Sigma X_n \times (Y_{n+1} - Y_{n-1})$$

面積	49.6275815 ㎡	地目	宅地
地積	49.62 ㎡	備考	

座標面積計算書

世界測地系
平成 18 年 8 月 1 日

地　　番	２０番地７
土地の所在	宇都宮市中今泉５丁目

境界点	X 座標	Y 座標	辺長	方向角	備考
B103-2-20	63362.938	7081.570	12.333	25° 26′12″	
B103-2-21	63374.075	7086.867	12.422	115° 24′13″	
B103-2-22	63368.746	7098.088	12.343	205° 23′32″	
B103-2-26	63357.595	7092.795	12.432	295° 27′15″	

土地の形状

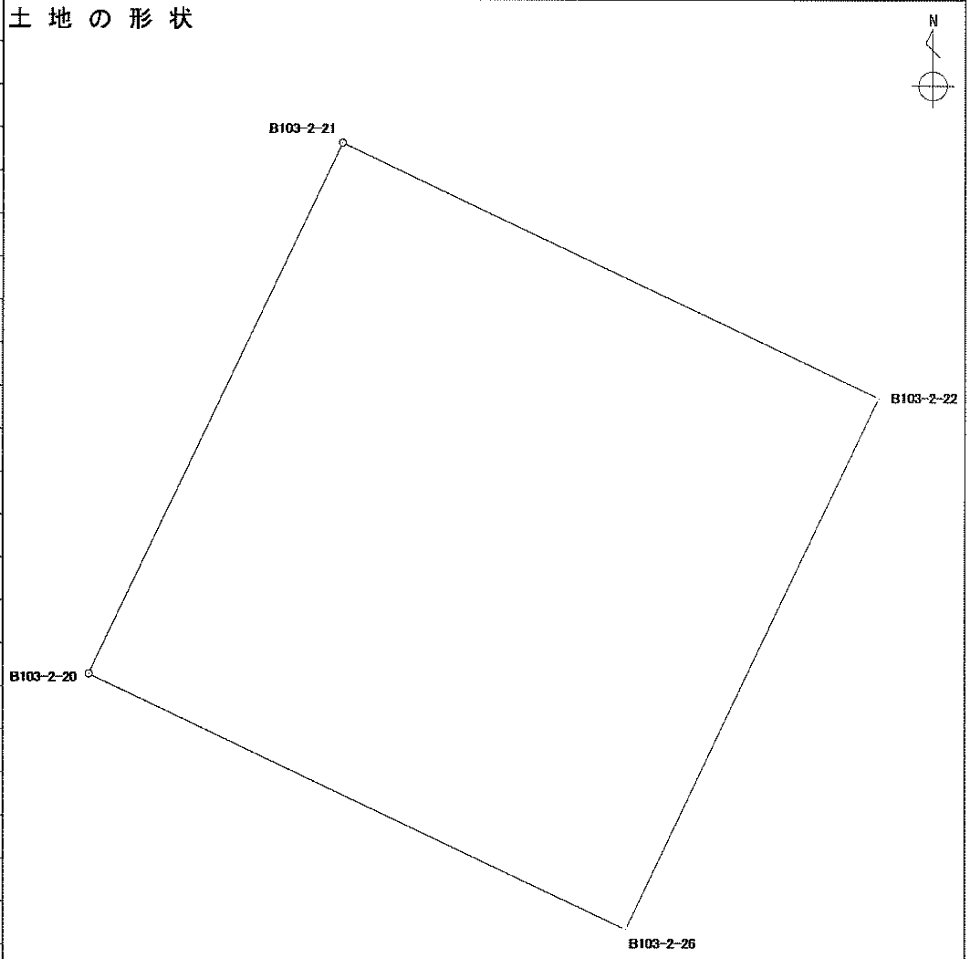

縮尺：任意

面積算出公式

$$A = \frac{1}{2} \Sigma X_n \times (Y_{n+1} - Y_{n-1})$$

面　積	153.3232320 ㎡	地　　目	宅地
地　積	153.32 ㎡	備　　考	

中 今 泉 5 丁 目

21　番地

座標面積計算書

世界測地系
平成18年 8月 1日

地番	21番地1
土地の所在	宇都宮市中今泉5丁目

境界点	X座標	Y座標	辺長	方向角	備考
B104-3	63373.936	7136.954	5.000	65° 12′12″	
B104-4	63376.033	7141.493	1.208	113° 43′18″	
K22	63375.547	7142.599	3.412	111° 57′49″	
B104-20	63374.271	7145.763	8.858	199° 47′21″	
B104-29	63365.936	7142.764	7.814	289° 45′41″	
B104-18	63368.578	7135.410	5.576	16° 04′31″	

土地の形状

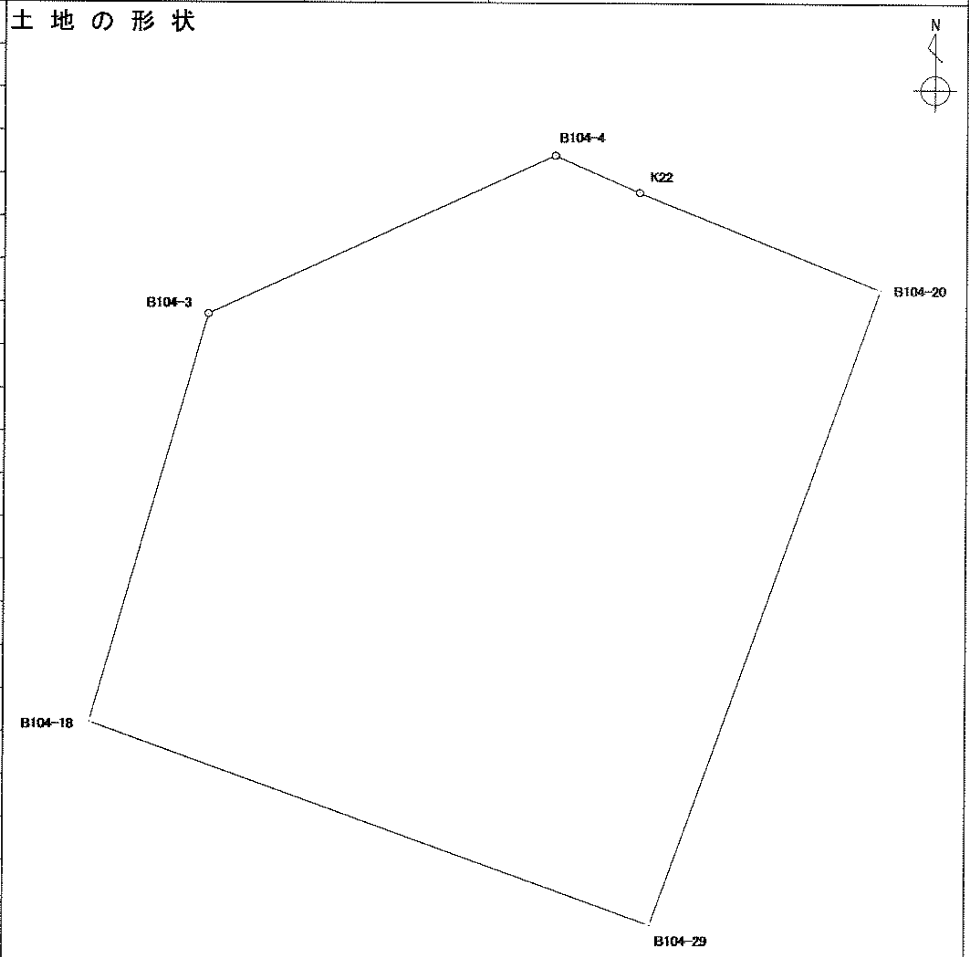

縮尺：任意

面積算出公式

$$A = \frac{1}{2} \Sigma X_n \times (Y_{n+1} - Y_{n-1})$$

面積	66.3628950 ㎡	地目	宅地
地積	66.36 ㎡	備考	

座標面積計算書

世界測地系
平成 18 年 8 月 1 日

地　　番	２１番地２
土地の所在	宇都宮市中今泉５丁目

境界点	X 座標	Y 座標	辺長	方向角	備考
B104-20	63374.271	7145.763	5.353	111° 57′37″	
K23	63372.269	7150.728	3.886	110° 14′06″	
B104-7	63370.925	7154.374	4.673	116° 16′48″	
B104-8	63368.856	7158.564	6.641	115° 03′37″	
B104-21	63366.043	7164.580	20.293	199° 44′45″	
B104-35	63346.943	7157.724	2.801	289° 52′16″	
B104-47	63347.895	7155.090	0.466	289° 50′09″	
B104-52	63348.053	7154.652	0.200	289° 53′07″	
B104-44	63348.121	7154.464	11.268	289° 44′27″	
B104-34	63351.927	7143.858	3.708	289° 41′10″	
B104-57	63353.176	7140.367	2.059	289° 40′01″	
B104-32	63353.869	7138.428	10.401	19° 45′51″	
B104-30	63363.657	7141.945	1.217	19° 44′45″	
B104-40	63364.802	7142.356	1.205	19° 47′17″	
B104-29	63365.936	7142.764	8.858	19° 47′21″	

土地の形状

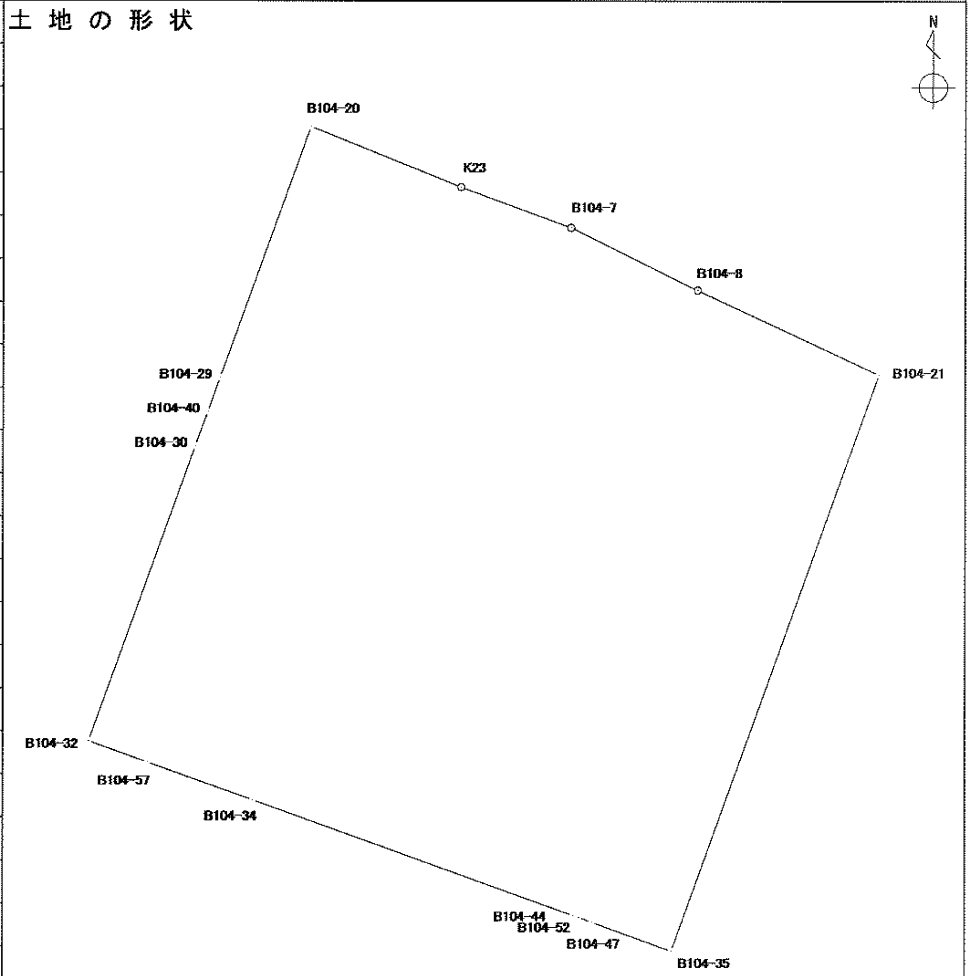

縮尺：任意

面積算出公式

$$A = \frac{1}{2} \Sigma X_n \times (Y_{n+1} - Y_{n-1})$$

面　積	433.3617630 ㎡	地　目	宅地
地　積	433.36 ㎡	備　考	

座標面積計算書

世界測地系
平成 18 年 8 月 1 日

地番	２１番地３
土地の所在	宇都宮市中今泉５丁目

境界点	X 座標	Y 座標	辺長	方向角	備考
B104-21	63366.043	7164.580	1.261	115° 03′39″	
B104-55	63365.509	7165.722	20.179	199° 44′39″	
B104-56	63346.516	7158.905	1.256	289° 52′40″	
B104-35	63346.943	7157.724	20.293	19° 44′45″	

土地の形状

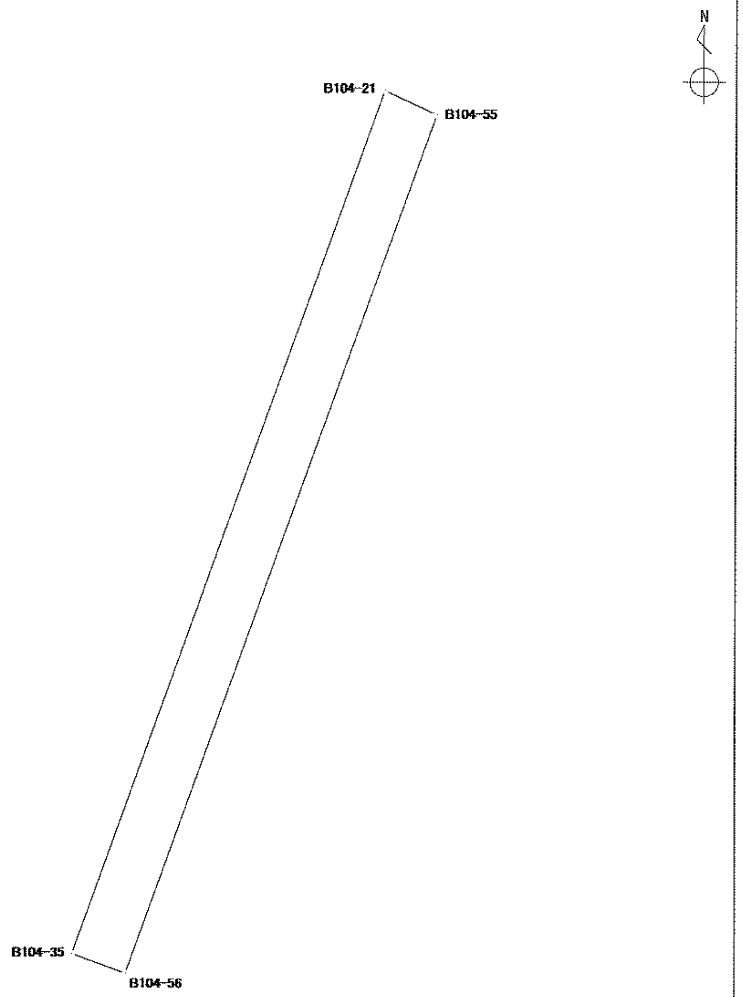

縮尺：任意

面積算出公式

$$A = \frac{1}{2} \Sigma X_n \times (Y_{n+1} - Y_{n-1})$$

面積	25.4074480 ㎡	地目	宅地
地積	25.40 ㎡	備考	

座標面積計算書

世界測地系
平成 18 年 8 月 1 日

地　　番	２１番地４
土地の所在	宇都宮市中今泉５丁目

境界点	X 座標	Y 座標	辺長	方向角	備考
B104-55	63365.509	7165.722	0.217	115° 08′41″	
B104-9	63365.417	7165.918	1.046	113° 40′24″	
B104-49	63364.997	7166.876	20.088	199° 44′38″	
B104-53	63346.090	7160.090	1.259	289° 46′23″	
B104-56	63346.516	7158.905	20.179	19° 44′39″	

土地の形状



縮尺：任意

面積算出公式

$$A = \frac{1}{2} \Sigma X_n \times (Y_{n+1} - Y_{n-1})$$

面　積	25.3490205 ㎡	地　　目	宅地
地　積	25.34 ㎡	備　　考	

座標面積計算書

世界測地系
平成 18 年 8 月 1 日

地番	２１番地５
土地の所在	宇都宮市中今泉５丁目

境界点	X 座標	Y 座標	辺長	方向角	備考
B104-49	63364.997	7166.876	6.990	113° 41′10″	
B104-11	63362.189	7173.277	0.596	107° 11′15″	
B104-22	63362.013	7173.846	9.264	199° 44′01″	
B104-36	63353.293	7170.718	10.372	199° 48′10″	
B104-37	63343.534	7167.204	2.364	289° 45′12″	
B104-48	63344.333	7164.979	5.195	289° 46′02″	
B104-53	63346.090	7160.090	20.088	19° 44′38″	

土地の形状

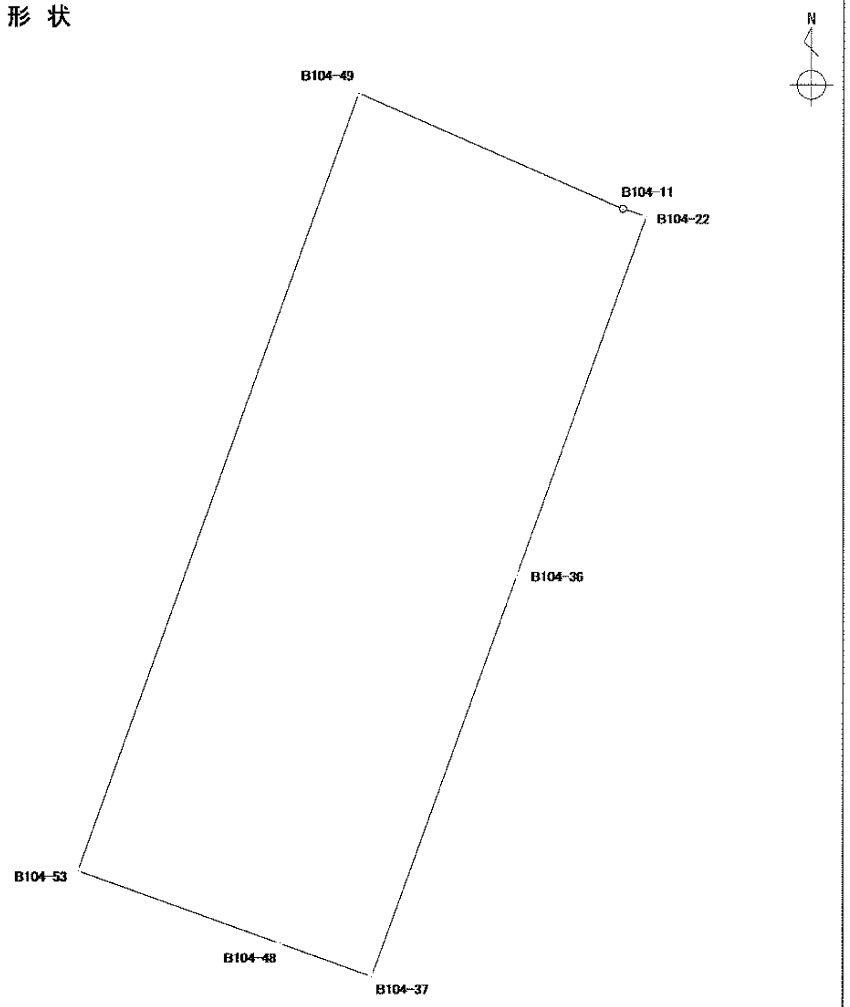

縮尺：任意

面積算出公式

$$A = \frac{1}{2} \Sigma X_n \times (Y_{n+1} - Y_{n-1})$$

面積	150.0577690 ㎡	地目	雑種地
地積	150.05 ㎡	備考	

座標面積計算書

世界測地系
平成 18 年 8 月 1 日

地　　番	２１番地６
土地の所在	宇都宮市中今泉５丁目

境界点	X 座標	Y 座標	辺長	方向角	備考
B104-22	63362.013	7173.846	7.403	107° 11′29″	
B104-12	63359.825	7180.918	6.371	106° 03′55″	
B104-13	63358.062	7187.040	10.441	183° 14′22″	
B104-24	63347.638	7186.450	16.718	289° 46′17″	
B104-36	63353.293	7170.718	9.264	19° 44′01″	

土地の形状

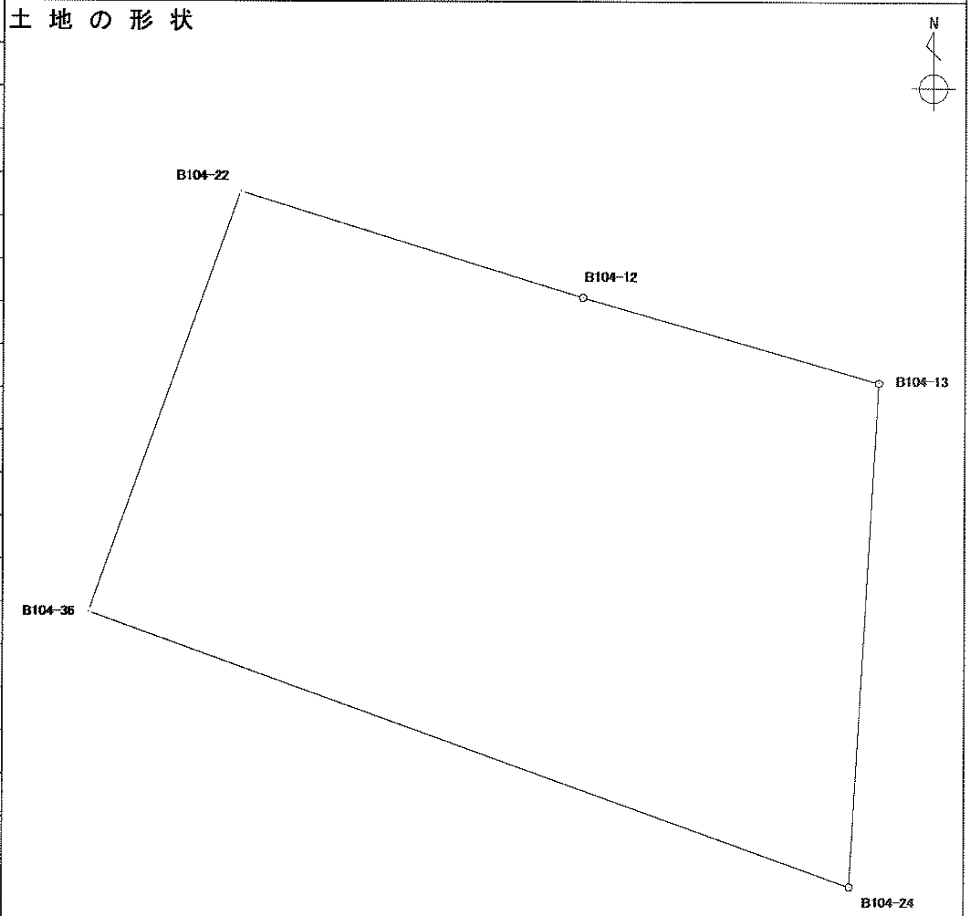

縮尺：任意

面積算出公式

$$A = \frac{1}{2} \Sigma X_n \times (Y_{n+1} - Y_{n-1})$$

面　積	146.9051130 ㎡	地　目	宅地
地　積	146.90 ㎡	備　考	

座標面積計算書

世界測地系
平成 18 年 8 月 1 日

地　　番	２１番地７
土地の所在	宇都宮市中今泉５丁目

境界点	X 座標	Y 座標	辺長	方向角	備考
B104-14	63320.751	7184.933	24.373	289° 45′08″	
B104-25	63328.988	7161.994	15.451	19° 42′22″	
B104-37	63343.534	7167.204	10.372	19° 48′10″	
B104-36	63353.293	7170.718	16.718	109° 46′17″	
B104-24	63347.638	7186.450	26.930	183° 13′45″	

土地の形状

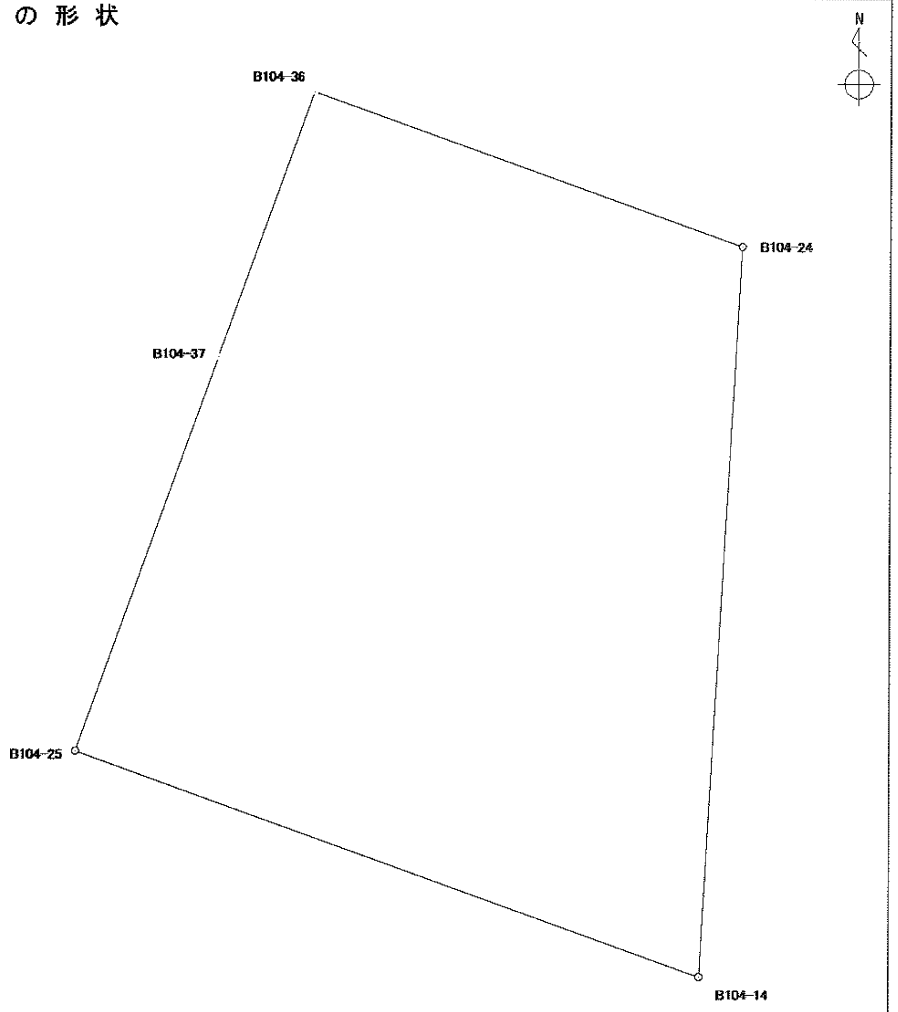

縮尺：任意

面積算出公式

$$A = \frac{1}{2} \Sigma X_n \times (Y_{n+1} - Y_{n-1})$$

面　積	530.6135780 ㎡	地　　目	宅地
地　積	530.61 ㎡	備　　考	

座標面積計算書

世界測地系
平成18年 8月 1日

地番	21番地8
土地の所在	宇都宮市中今泉5丁目

境界点	X座標	Y座標	辺長	方向角	備考
B104-25	63328.988	7161.994	2.364	289° 40′36″	
B104-45	63329.784	7159.768	15.454	19° 42′21″	
B104-48	63344.333	7164.979	2.364	109° 45′12″	
B104-37	63343.534	7167.204	15.451	199° 42′22″	

土地の形状

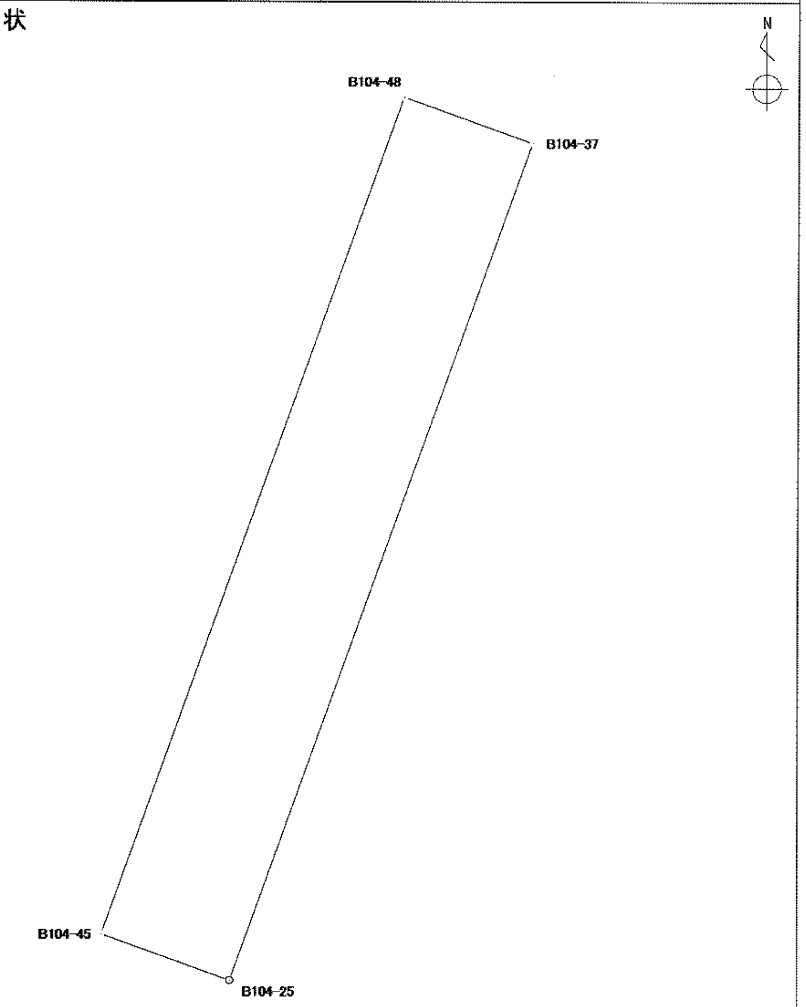

縮尺：任意

面積算出公式

$$A = \frac{1}{2} \Sigma X_n \times (Y_{n+1} - Y_{n-1})$$

面積	36.5308350 ㎡	地目	宅地
地積	36.53 ㎡	備考	

座標面積計算書

世界測地系
平成 18 年 8 月 1 日

地　　番	２１番地９
土地の所在	宇都宮市中今泉５丁目

境界点	X 座標	Y 座標	辺長	方向角	備考
B104-45	63329.784	7159.768	10.517	289° 41′15″	
B104-46	63333.327	7149.866	15.476	19° 43′39″	
B104-47	63347.895	7155.090	2.801	109° 52′16″	
B104-35	63346.943	7157.724	1.256	109° 52′40″	
B104-56	63346.516	7158.905	1.259	109° 46′23″	
B104-53	63346.090	7160.090	5.195	109° 46′02″	
B104-48	63344.333	7164.979	15.454	199° 42′21″	

土地の形状

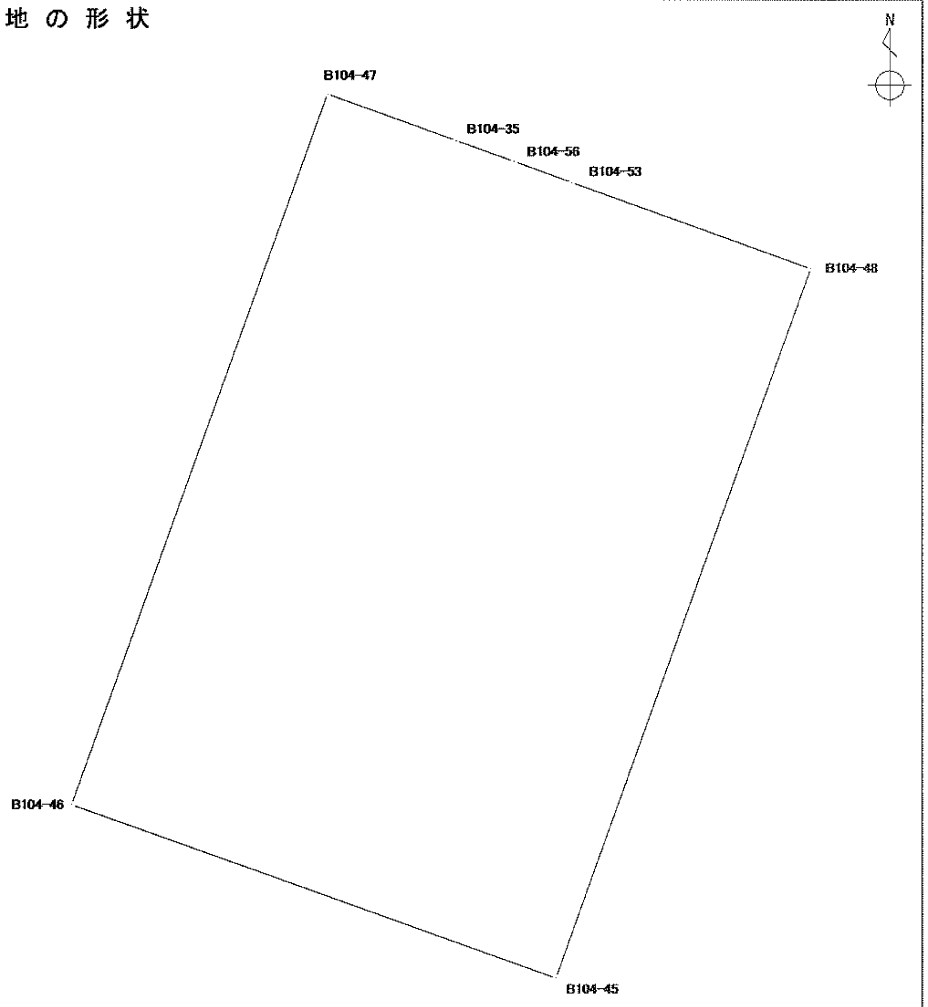

縮尺：任意

面積算出公式

$$A = \frac{1}{2} \Sigma X_n \times (Y_{n+1} - Y_{n-1})$$

面　積	162.5747235 ㎡	地　目	宅地
地　積	162.57 ㎡	備　考	

座標面積計算書

世界測地系
平成 18 年 8 月 1 日

地　　番	２１番地１０
土地の所在	宇都宮市中今泉５丁目

境界点	X 座標	Y 座標	辺長	方向角	備考
B104-41	63333.484	7149.428	15.477	19° 43′35″	
B104-52	63348.053	7154.652	0.466	109° 50′09″	
B104-47	63347.895	7155.090	15.476	199° 43′39″	
B104-46	63333.327	7149.866	0.465	289° 43′12″	

土地の形状

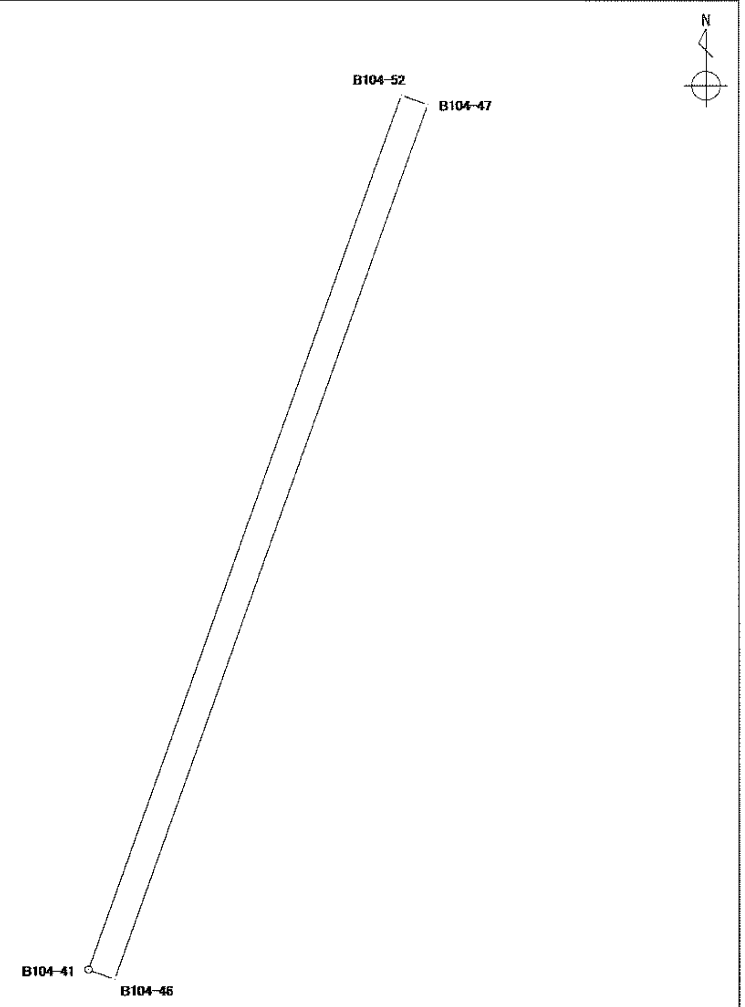

縮尺：任意

面積算出公式

$$A = \frac{1}{2} \Sigma X_n \times (Y_{n+1} - Y_{n-1})$$

面　積	7.2037830 ㎡	地　目	宅地
地　積	7.20 ㎡	備　考	

座標面積計算書

世界測地系
平成 18 年 8 月 1 日

地　　番	２１番地１１
土地の所在	宇都宮市中今泉５丁目

境界点	X 座標	Y 座標	辺長	方向角	備考
B104-41	63333.484	7149.428	0.200	289° 36′55″	
B104-51	63333.551	7149.240	15.478	19° 43′30″	
B104-44	63348.121	7154.464	0.200	109° 53′07″	
B104-52	63348.053	7154.652	15.477	199° 43′35″	

土地の形状



縮尺：任意

面積算出公式

$$A = \frac{1}{2} \Sigma X_n \times (Y_{n+1} - Y_{n-1})$$

面　積	3.0916860 ㎡	地　目	宅地
地　積	3.09 ㎡	備　考	

座標面積計算書

世界測地系
平成 18 年 8 月 1 日

地　　番	２１番地１２
土地の所在	宇都宮市中今泉５丁目

境界点	X 座標	Y 座標	辺長	方向角	備考
B104-26	63337.346	7138.627	15.491	19° 44′08″	
B104-34	63351.927	7143.858	11.268	109° 44′27″	
B104-44	63348.121	7154.464	15.478	199° 43′30″	
B104-51	63333.551	7149.240	11.271	289° 40′34″	

土地の形状

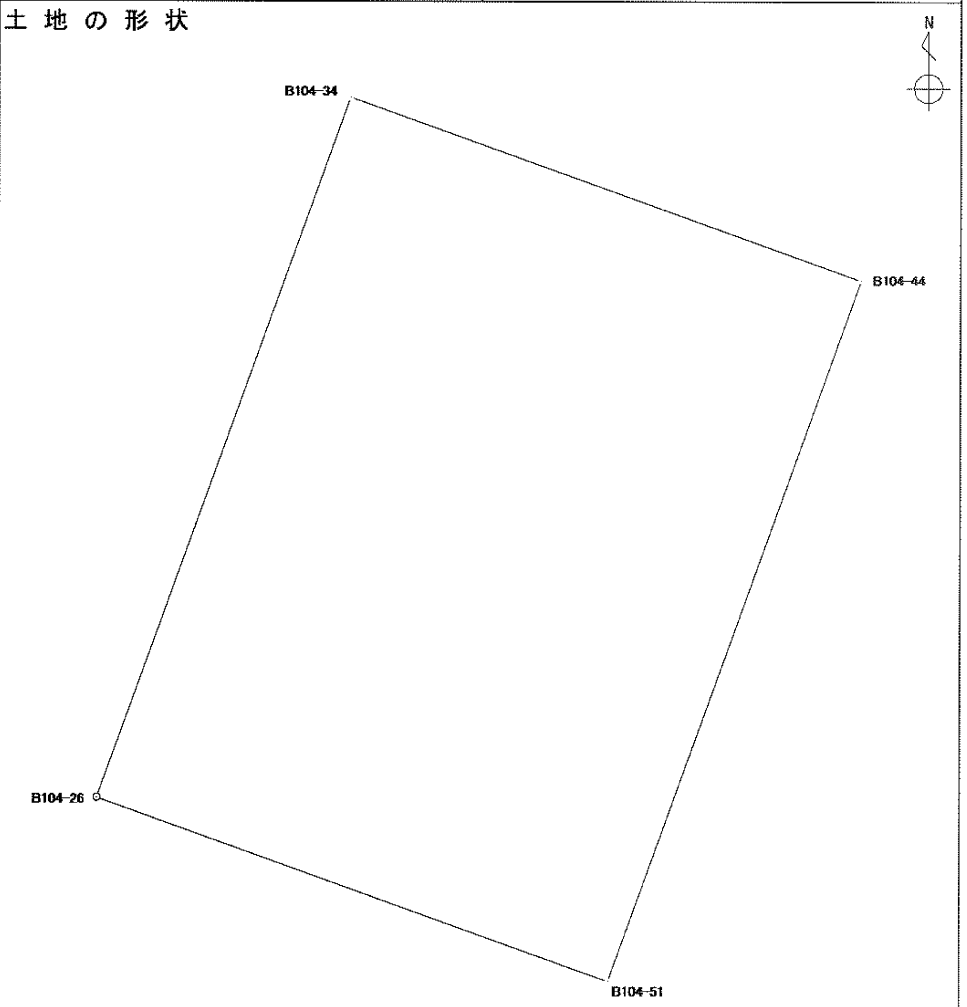

縮尺：任意

面積算出公式

$$A = \frac{1}{2} \Sigma X_n \times (Y_{n+1} - Y_{n-1})$$

面　積	174.5058810 ㎡	地　目	宅地
地　積	174.50 ㎡	備　考	

座 標 面 積 計 算 書

世界測地系
平成 18 年 8 月 1 日

地　　番	２１番地１３
土地の所在	宇都宮市中今泉５丁目

境 界 点	X 座標	Y 座標	辺 長	方 向 角	備 考
B104-26	63337.346	7138.627	3.709	289° 48′46″	
B104-58	63338.603	7135.138	15.483	19° 44′19″	
B104-57	63353.176	7140.367	3.708	109° 41′10″	
B104-34	63351.927	7143.858	15.491	199° 44′08″	

土 地 の 形 状

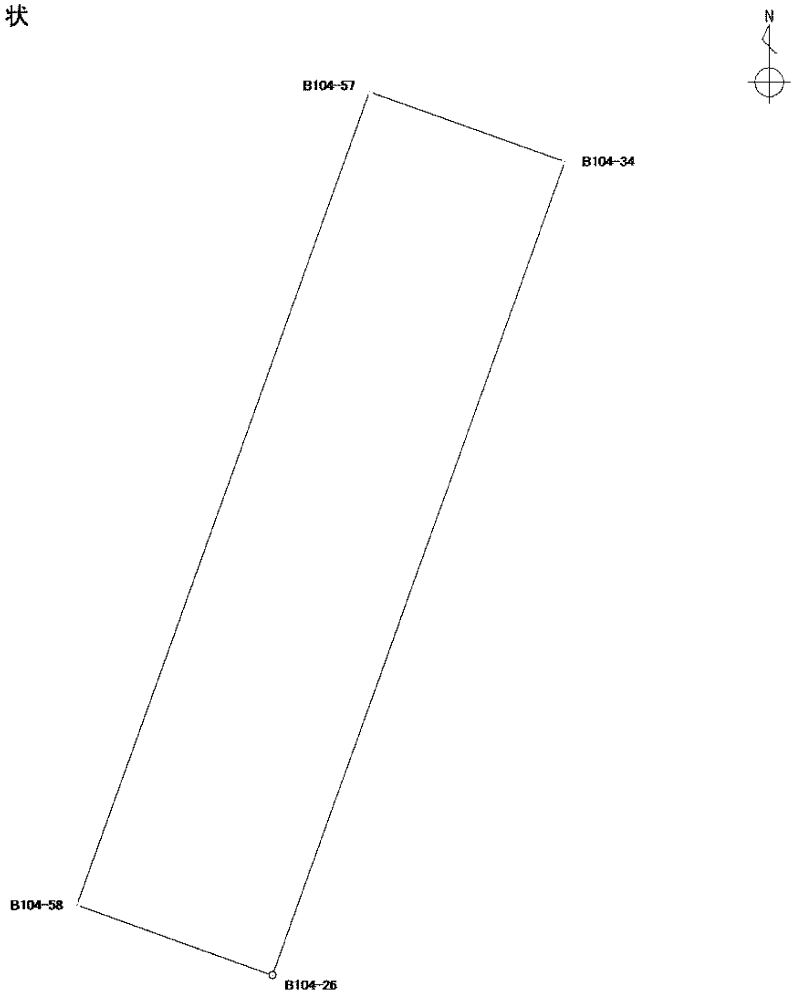

縮 尺 ： 任 意

面積算出公式

$$A = \frac{1}{2} \Sigma X_n \times (Y_{n+1} - Y_{n-1})$$

面　積	57.4269200 ㎡	地　　目	宅 地
地　積	57.42 ㎡	備　　考	

座標面積計算書

世界測地系
平成 18 年 8 月 1 日

地番	２１番地１４
土地の所在	宇都宮市中今泉５丁目

境界点	X 座標	Y 座標	辺長	方向角	備考
B104-1	63340.175	7130.772	5.001	332° 53′12″	
B104-2	63344.626	7128.493	12.084	16° 05′43″	
B104-15	63356.236	7131.843	6.997	109° 46′16″	
B104-32	63353.869	7138.428	2.059	109° 40′01″	
B104-57	63353.176	7140.367	15.483	199° 44′19″	
B104-58	63338.603	7135.138	4.640	289° 48′06″	

土地の形状

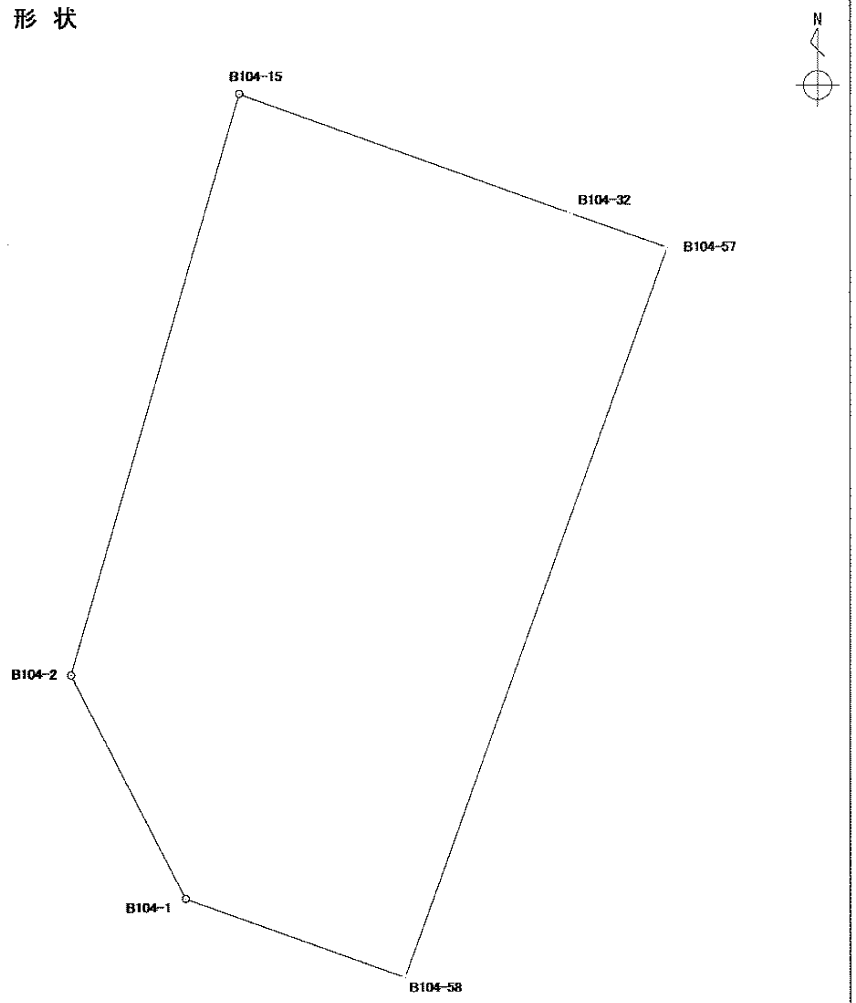

縮尺：任意

面積算出公式

$$A = \frac{1}{2} \Sigma X_n \times (Y_{n+1} - Y_{n-1})$$

面積	126.6853810 ㎡	地目	宅地
地積	126.68 ㎡	備考	

座標面積計算書

世界測地系
平成 18 年 8 月 1 日

地　　番	２１番地１５
土地の所在	宇都宮市中今泉５丁目

境界点	X 座標	Y 座標	辺長	方向角	備考
B104-15	63356.236	7131.843	10.420	16° 07′ 12″	
B104-17	63366.246	7134.736	7.660	109° 45′ 18″	
B104-30	63363.657	7141.945	10.401	199° 45′ 51″	
B104-32	63353.869	7138.428	6.997	289° 46′ 16″	

土地の形状

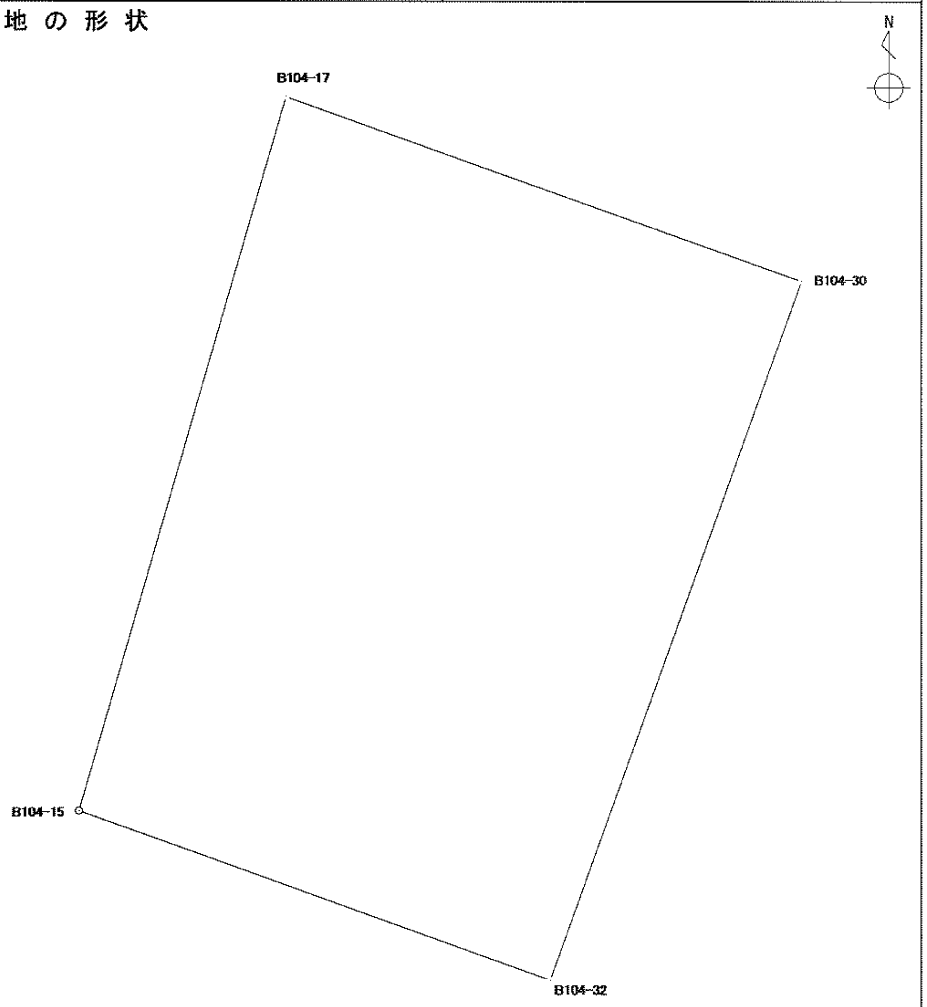

縮尺：任意

面積算出公式

$$A = \frac{1}{2} \Sigma X_n \times (Y_{n+1} - Y_{n-1})$$

面　積	76.2153930 ㎡	地　　目	雑種地
地　積	76.21 ㎡	備　　考	

座標面積計算書

世界測地系
平成 18 年 8 月 1 日

地　　番	２１番地１６
土地の所在	宇都宮市中今泉５丁目

境界点	X 座標	Y 座標	辺長	方向角	備考
B104-17	63366.246	7134.736	1.219	16° 08′44″	
B104-39	63367.417	7135.075	7.736	109° 45′21″	
B104-40	63364.802	7142.356	1.217	199° 44′45″	
B104-30	63363.657	7141.945	7.660	289° 45′18″	

土地の形状

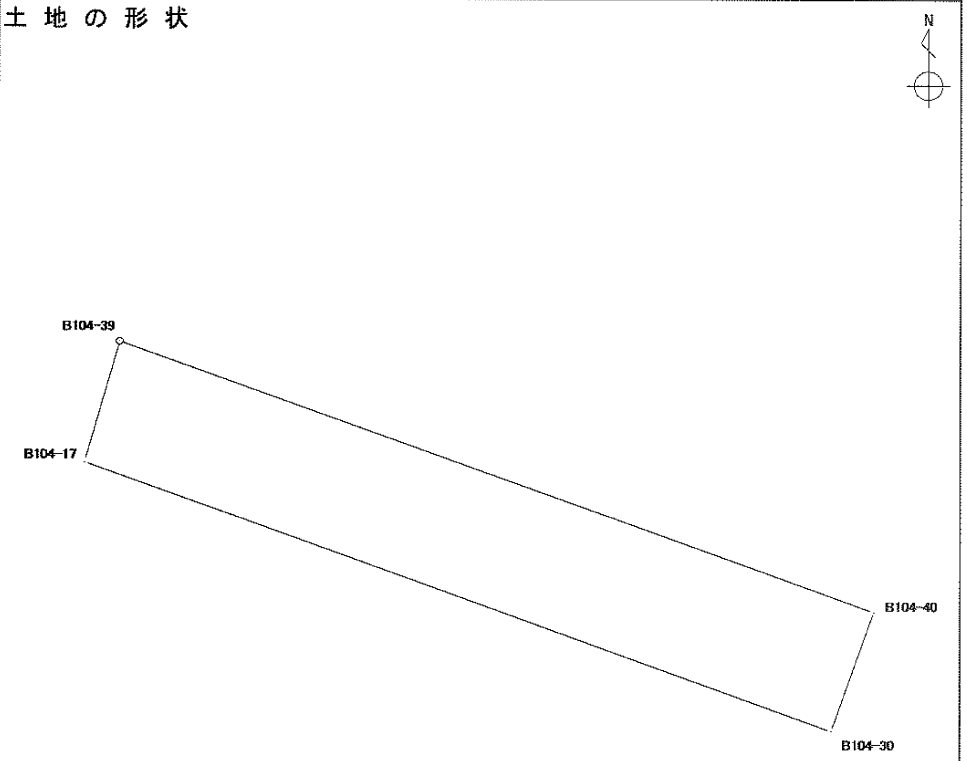

縮尺：任意

面積算出公式

$$A = \frac{1}{2} \Sigma X_n \times (Y_{n+1} - Y_{n-1})$$

面　積	9.3654600 ㎡	地　目	宅地
地　積	9.36 ㎡	備　考	

座標面積計算書

世界測地系
平成 18 年 8 月 1 日

地　　番	２１番地１７
土地の所在	宇都宮市中今泉５丁目

境界点	X 座標	Y 座標	辺長	方向角	備考
B104-18	63368.578	7135.410	7.814	109° 45′41″	
B104-29	63365.936	7142.764	1.205	199° 47′17″	
B104-40	63364.802	7142.356	7.736	289° 45′21″	
B104-39	63367.417	7135.075	1.208	16° 05′43″	

土地の形状

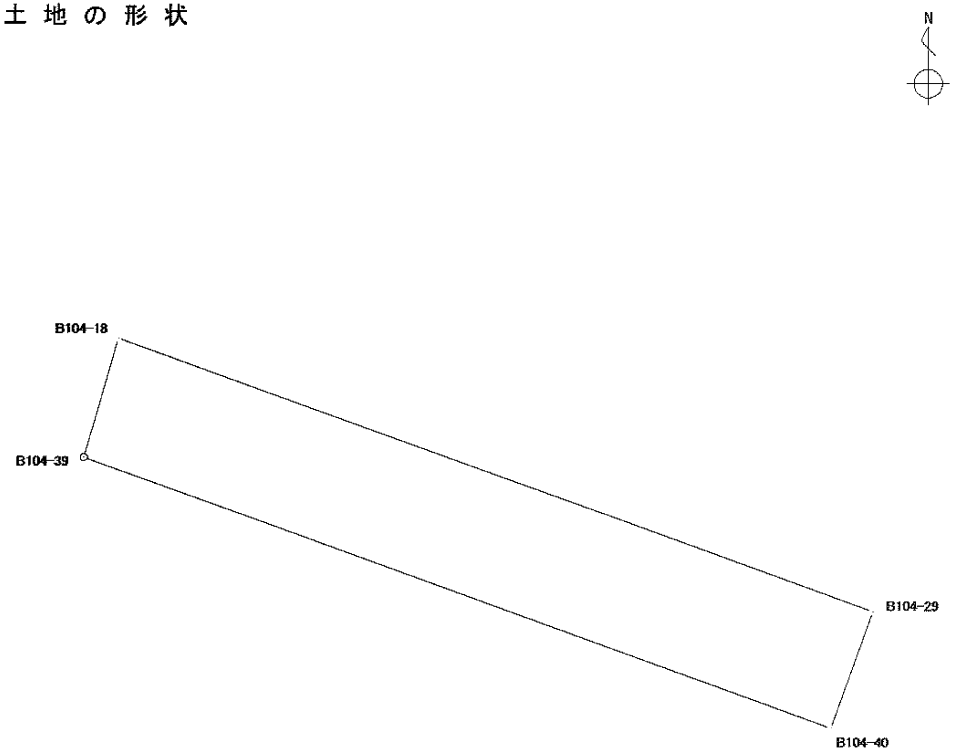

縮尺：任意

面積算出公式

$$A = \frac{1}{2} \Sigma X_n \times (Y_{n+1} - Y_{n-1})$$

面　積	9.3733190 ㎡	地　　目	宅地
地　積	9.37 ㎡	備　　考	

中今泉5丁目

22　番地

座 標 面 積 計 算 書

世界測地系
平成 18 年 8 月 1 日

地　　番	２２番地１
土地の所在	宇都宮市中今泉５丁目

境 界 点	X 座標	Y 座標	辺 長	方 向 角	備 考
B105-2	63356.687	7191.964	4.738	104° 39′29″	
B105-3	63355.488	7196.548	6.179	103° 52′03″	
B105-4	63354.007	7202.547	10.005	143° 05′20″	
B105-5	63346.007	7208.556	13.706	183° 14′59″	
B105-11	63332.323	7207.779	17.159	273° 16′15″	
B105-10	63333.302	7190.648	23.422	3° 13′15″	

土 地 の 形 状

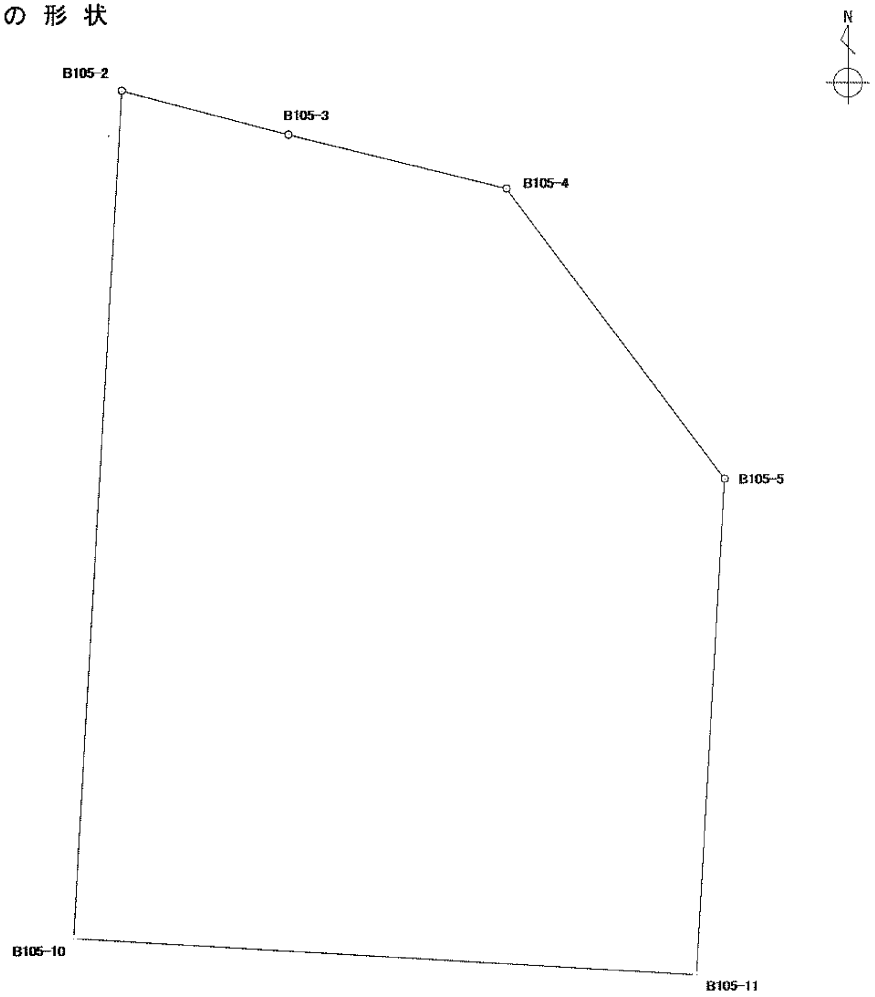

縮 尺 ： 任 意

面積算出公式

$$A = \frac{1}{2} \Sigma X_n \times (Y_{n+1} - Y_{n-1})$$

面　積	352.6980350 ㎡	地　　目	宅 地
地　積	352.69 ㎡	備　　考	

座標面積計算書

世界測地系
平成 18 年 8 月 1 日

地　　番	２２番地２
土地の所在	宇都宮市中今泉５丁目

境界点	X 座標	Y 座標	辺長	方向角	備考
B105-9	63327.444	7190.318	5.867	3° 13′27″	
B105-10	63333.302	7190.648	17.159	93° 16′15″	
B105-11	63332.323	7207.779	5.872	183° 14′28″	
B105-12	63326.460	7207.447	17.157	273° 17′16″	

土地の形状

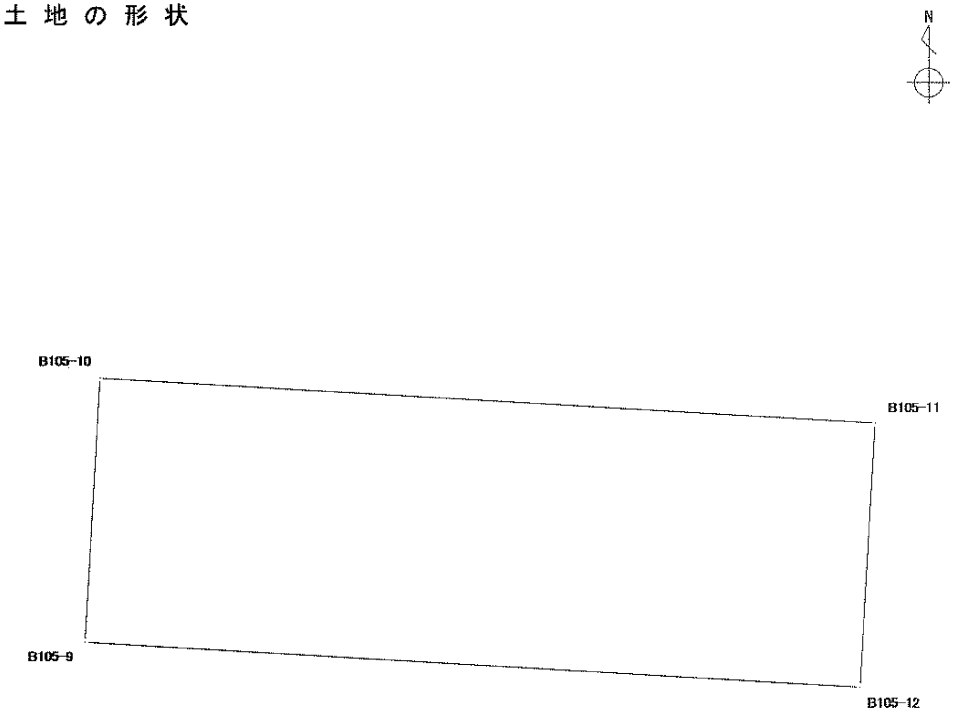

縮尺：任意

面積算出公式

$$A = \frac{1}{2} \Sigma X_n \times (Y_{n+1} - Y_{n-1})$$

面　積	100.7152415 ㎡	地　目	宅地
地　積	100.71 ㎡	備　考	

座標面積計算書

世界測地系
平成 18 年 8 月 1 日

地番	22番地3
土地の所在	宇都宮市中今泉5丁目

境界点	X 座標	Y 座標	辺長	方向角	備考
B105-8	63325.036	7190.182	2.412	3° 13′57″	
B105-9	63327.444	7190.318	17.157	93° 17′16″	
B105-12	63326.460	7207.447	2.422	183° 14′34″	
B105-13	63324.042	7207.310	17.157	273° 19′17″	

土地の形状

縮尺：任意

面積算出公式

$$A = \frac{1}{2} \Sigma X_n \times (Y_{n+1} - Y_{n-1})$$

面積	41.4660690 ㎡	地目	宅地
地積	41.46 ㎡	備考	

座標面積計算書

世界測地系
平成 18 年 8 月 1 日

地　　番	２２番地４
土地の所在	宇都宮市中今泉５丁目

境界点	X 座標	Y 座標	辺長	方向角	備考
B105-1	63319.005	7189.843	6.041	3° 13′02″	
B105-8	63325.036	7190.182	17.157	93° 19′17″	
B105-13	63324.042	7207.310	6.115	183° 15′11″	
B105-6	63317.937	7206.963	6.004	236° 34′09″	
B105-7	63314.629	7201.952	12.875	289° 52′09″	

土地の形状

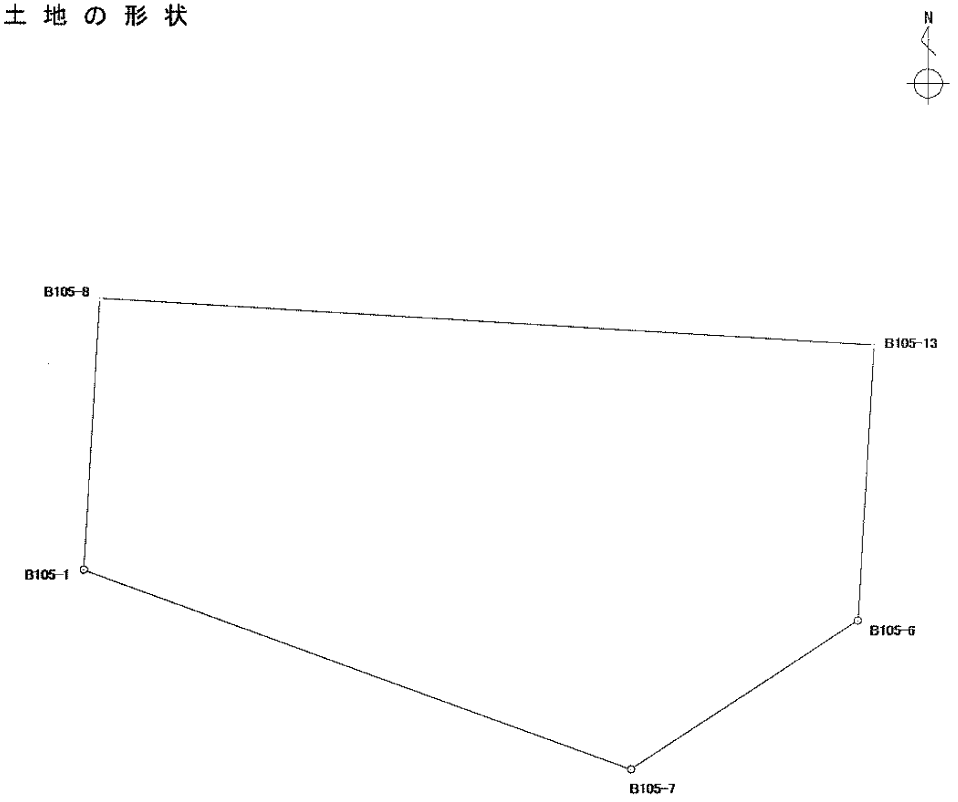

縮尺：任意

面積算出公式

$$A = \frac{1}{2} \Sigma X_n \times (Y_{n+1} - Y_{n-1})$$

面　積	135.2544190 ㎡	地　目	宅地
地　積	135.25 ㎡	備　考	

中今泉5丁目

23　番地

座 標 面 積 計 算 書

世界測地系
平成 18 年 8 月 1 日

地　　番	２３番地１
土地の所在	宇都宮市中今泉５丁目

境 界 点	X 座標	Y 座標	辺 長	方 向 角	備 考
B194-3	63341.654	7225.315	9.995	51° 28′44″	
B194-4	63347.879	7233.135	1.801	98° 52′54″	
B194-47	63347.601	7234.914	17.558	183° 14′55″	
B194-51	63330.071	7233.919	9.247	273° 15′39″	
B194-46	63330.597	7224.687	11.075	3° 15′03″	

土 地 の 形 状

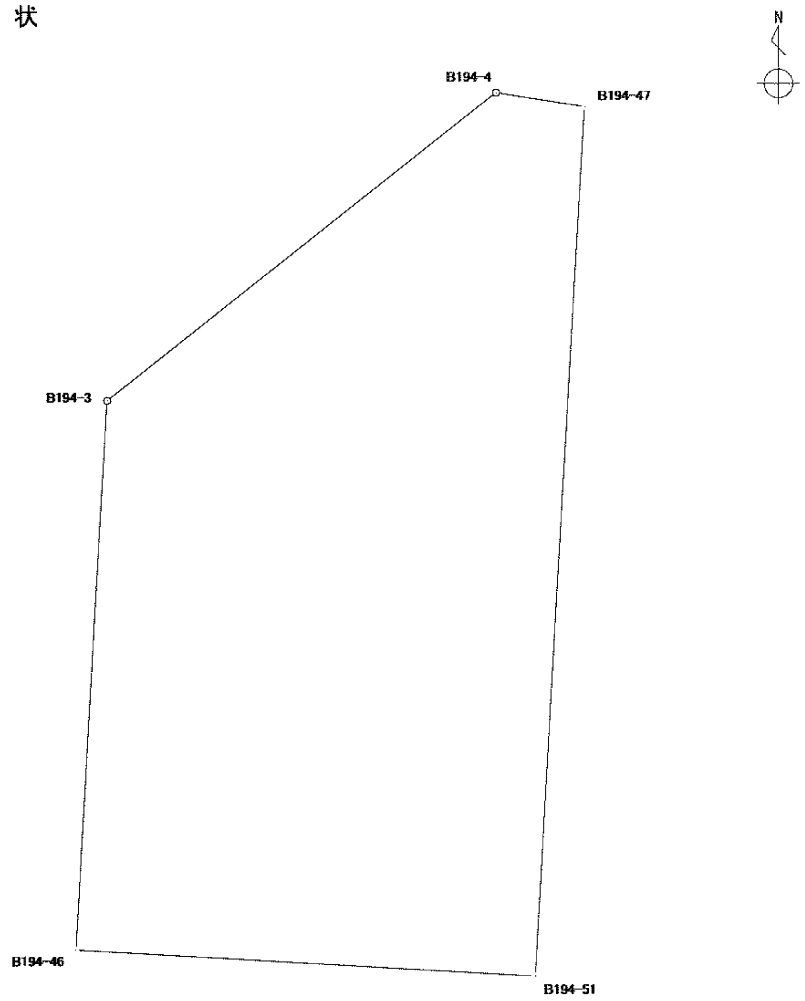

縮 尺 ： 任 意

面積算出公式

$$A = \frac{1}{2} \Sigma X_n \times (Y_{n+1} - Y_{n-1})$$

面　積	139.0049960 ㎡	地　　目	宅 地
地　積	139.00 ㎡	備　　考	

座標面積計算書

世界測地系
平成 18 年 8 月 1 日

地番	２３番地２
土地の所在	宇都宮市中今泉５丁目

境界点	X 座標	Y 座標	辺長	方向角	備考
B194-47	63347.601	7234.914	0.460	98° 44′46″	
B194-48	63347.531	7235.369	17.514	183° 15′13″	
B194-52	63330.045	7234.375	0.457	273° 15′48″	
B194-51	63330.071	7233.919	17.558	3° 14′55″	

土地の形状

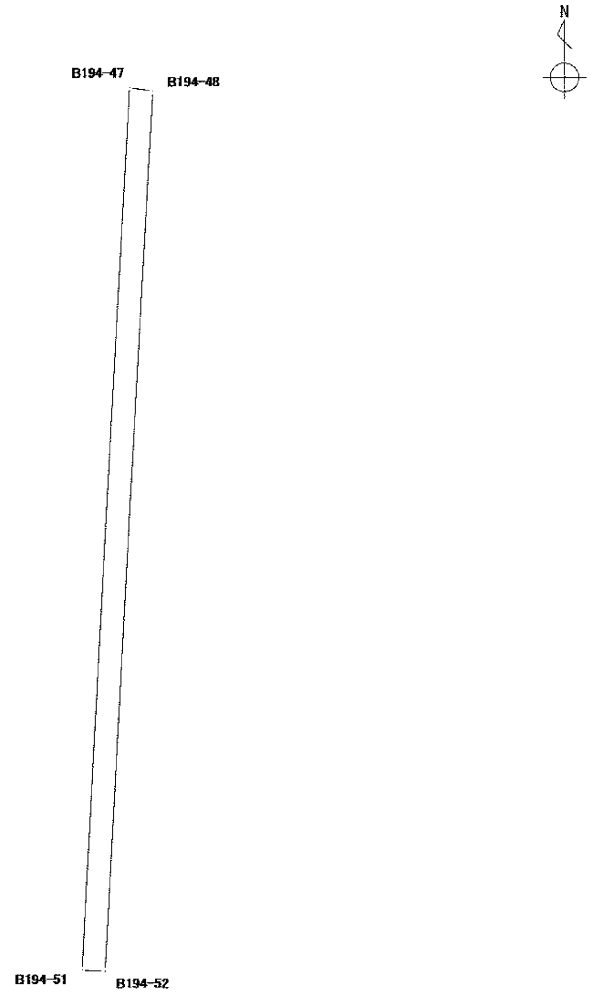

縮尺：任意

面積算出公式

$$A = \frac{1}{2} \Sigma X_n \times (Y_{n+1} - Y_{n-1})$$

面積	8.0226300 ㎡	地目	宅地
地積	8.02 ㎡	備考	

座標面積計算書

世界測地系
平成 18 年 8 月 1 日

地　　番	２３番地３
土地の所在	宇都宮市中今泉５丁目

境界点	X 座標	Y 座標	辺長	方向角	備考
B194-48	63347.531	7235.369	0.188	99° 09′44″	
B194-49	63347.501	7235.555	17.495	183° 15′02″	
B194-53	63330.034	7234.563	0.188	273° 20′55″	
B194-52	63330.045	7234.375	17.514	3° 15′13″	

土地の形状

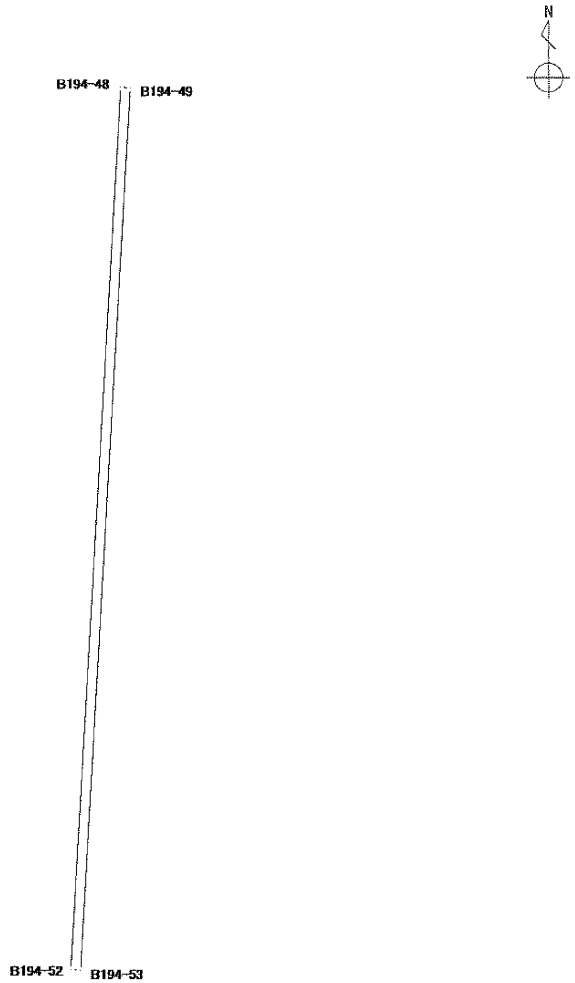

縮尺：任意

面積算出公式

$$A = \frac{1}{2} \Sigma X_n \times (Y_{n+1} - Y_{n-1})$$

面　積	3.2884620 ㎡	地　　目	宅地
地　積	3.28 ㎡	備　　考	

座標面積計算書

世界測地系
平成 18 年 8 月 1 日

地　　番	２３番地４
土地の所在	宇都宮市中今泉５丁目

境界点	X 座標	Y 座標	辺長	方向角	備考
B194-49	63347.501	7235.555	0.676	98° 50′57″	
B194-5	63347.397	7236.223	8.089	98° 06′58″	
B194-6	63346.255	7244.231	8.089	97° 00′04″	
B194-7	63345.269	7252.260	8.015	95° 51′03″	
B194-8	63344.452	7260.233	2.553	95° 19′35″	
B194-19	63344.215	7262.775	15.762	183° 17′03″	
B194-55	63328.479	7261.872	14.018	273° 15′34″	
B194-54	63329.276	7247.877	13.336	273° 15′31″	
B194-53	63330.034	7234.563	17.495	3° 15′02″	

土地の形状

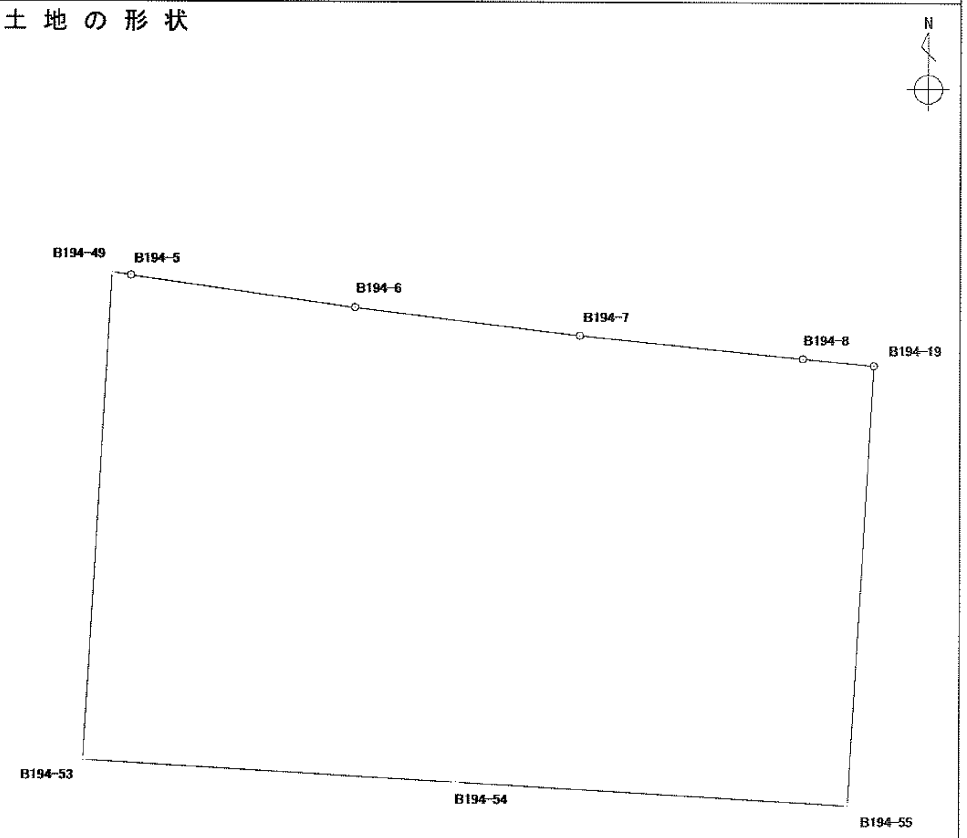

縮尺：任意

面積算出公式

$$A = \frac{1}{2} \Sigma X_n \times (Y_{n+1} - Y_{n-1})$$

面　積	451.1388980 ㎡	地　目	宅地
地　積	451.13 ㎡	備　考	

座 標 面 積 計 算 書

世界測地系
平成 18 年 8 月 1 日

地　　番	２３番地５
土地の所在	宇都宮市中今泉５丁目

境 界 点	X 座標	Y 座標	辺 長	方 向 角	備 考
B194-19	63344.215	7262.775	0.864	94° 30′57″	
B194-9	63344.147	7263.636	4.681	88° 55′22″	
B194-10	63344.235	7268.316	2.950	88° 39′35″	
B194-11	63344.304	7271.265	12.654	87° 58′00″	
B194-12	63344.753	7283.911	4.834	93° 37′46″	
K36A	63344.447	7288.735	11.427	183° 16′16″	
B194-36	63333.039	7288.083	10.085	183° 15′25″	
B194-35	63322.970	7287.510	4.834	273° 26′22″	
B194-34	63323.260	7282.685	21.078	273° 15′49″	
B194-33	63324.460	7261.641	4.026	3° 17′22″	
B194-55	63328.479	7261.872	15.762	3° 17′03″	

土 地 の 形 状

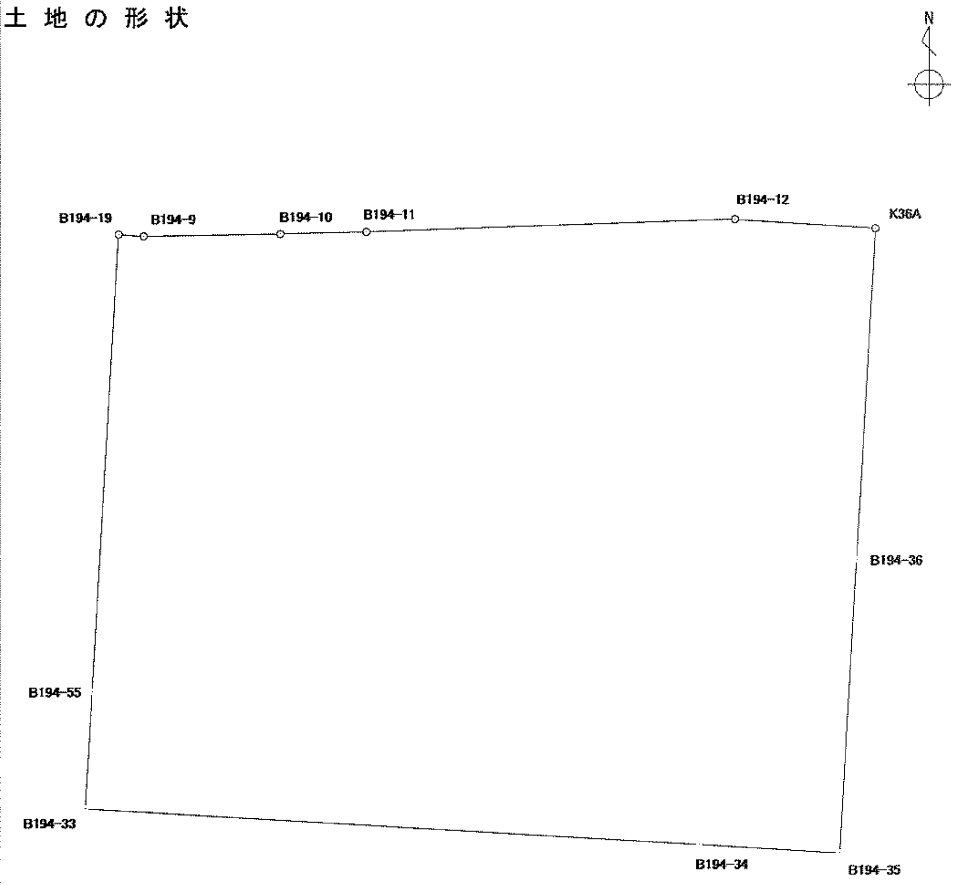

縮 尺 ： 任 意

面積算出公式

$$A = \frac{1}{2} \Sigma X_n \times (Y_{n+1} - Y_{n-1})$$

面　積	537.6513535 ㎡	地　　目	宅 地
地　積	537.65 ㎡	備　　考	

座標面積計算書

世界測地系
平成 18 年 8 月 1 日

地　　番	２３番地６
土地の所在	宇都宮市中今泉５丁目

境界点	X 座標	Y 座標	辺長	方向角	備考
K36A	63344.447	7288.735	13.502	93° 52′38″	
K36B	63343.534	7302.206	11.281	183° 13′55″	
B194-37	63332.271	7301.570	13.509	273° 15′33″	
B194-36	63333.039	7288.083	11.427	3° 16′16″	

土地の形状

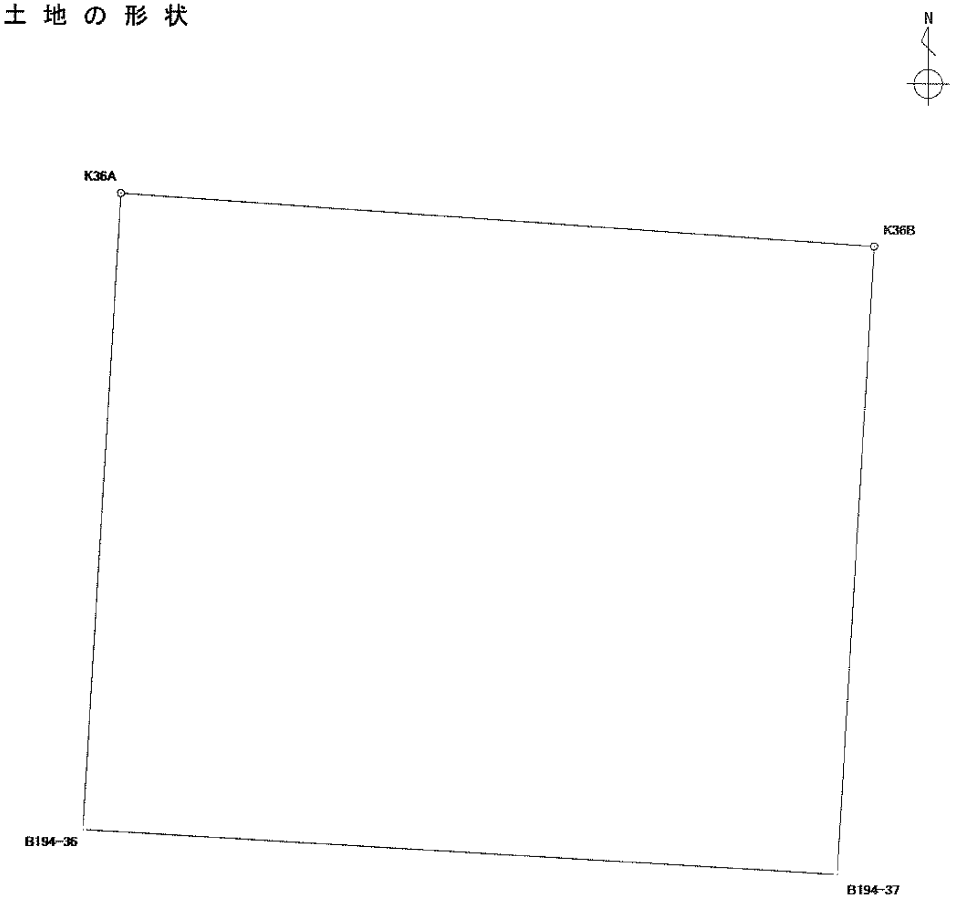

縮尺：任意

面積算出公式

$$A = \frac{1}{2} \Sigma X_n \times (Y_{n+1} - Y_{n-1})$$

面　積	153.3324865 ㎡	地　目	宅地
地　積	153.33 ㎡	備　考	

座標面積計算書

世界測地系
平成 18 年 8 月 1 日

地番	23番地7
土地の所在	宇都宮市中今泉5丁目

境界点	X座標	Y座標	辺長	方向角	備考
K36B	63343.534	7302.206	13.944	93° 43′01″	
B194-22	63342.630	7316.121	21.228	183° 13′38″	
B194-40	63321.436	7314.926	9.488	273° 13′13″	
B194-39	63321.969	7305.453	6.178	273° 12′39″	
B194-38	63322.315	7299.285	11.793	273° 11′02″	
B194-35	63322.970	7287.510	10.085	3° 15′25″	
B194-36	63333.039	7288.083	13.509	93° 15′33″	
B194-37	63332.271	7301.570	11.281	3° 13′55″	

土地の形状

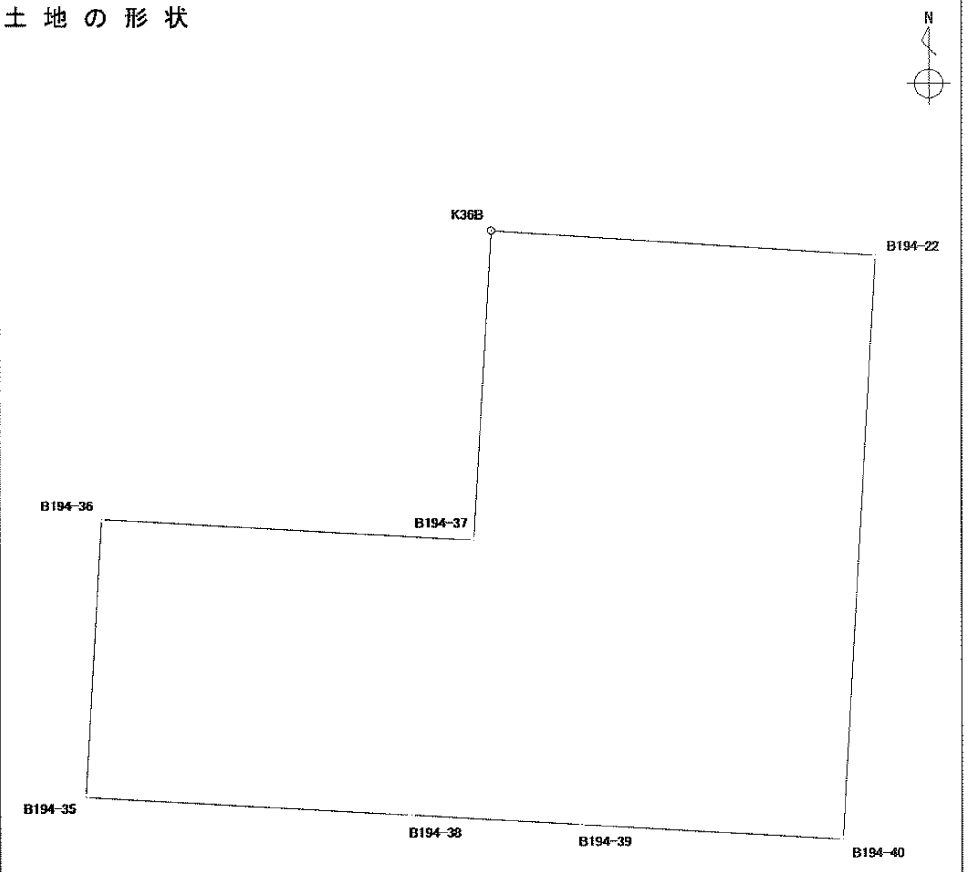

縮尺：任意

面積算出公式

$$A = \frac{1}{2} \Sigma X_n \times (Y_{n+1} - Y_{n-1})$$

面積	433.0020725 ㎡	地目	宅地
地積	433.00 ㎡	備考	

座 標 面 積 計 算 書

世界測地系
平成 18 年 8 月 1 日

地　　番	２３番地８
土地の所在	宇都宮市中今泉５丁目

境 界 点	X 座標	Y 座標	辺 長	方 向 角	備 考
B194-22	63342.630	7316.121	17.652	93° 43′09″	
K36C	63341.485	7333.736	20.663	183° 15′35″	
B194-43	63320.855	7332.561	0.556	184° 13′57″	
B194-42	63320.301	7332.520	17.602	273° 13′04″	
B194-41	63321.289	7314.946	0.148	352° 15′08″	
B194-40	63321.436	7314.926	21.228	3° 13′38″	

土 地 の 形 状

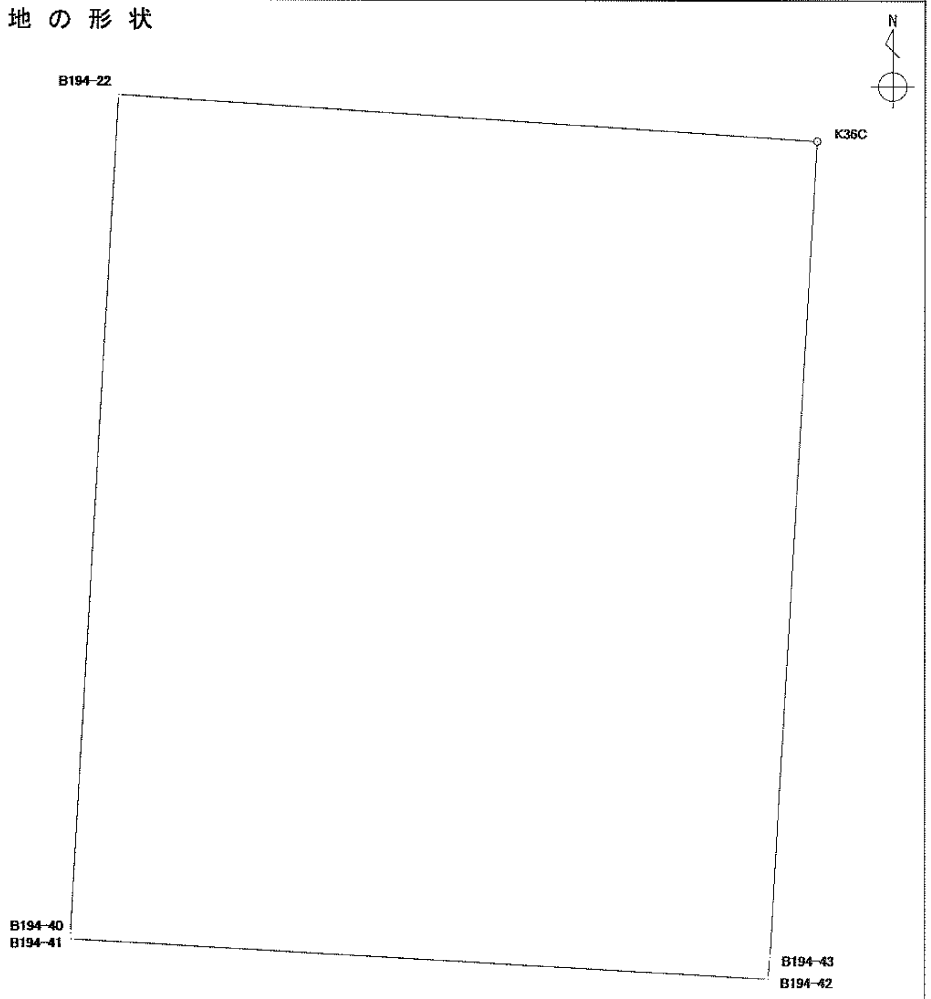

縮 尺 ： 任 意

面積算出公式

$$A = \frac{1}{2} \Sigma X_n \times (Y_{n+1} - Y_{n-1})$$

面　積	375.7752695 ㎡	地　　目	宅 地
地　積	375.77 ㎡	備　　考	

座標面積計算書

世界測地系
平成 18 年 8 月 1 日

地　　番	２３番地９
土地の所在	宇都宮市中今泉５丁目

境界点	X 座標	Y 座標	辺長	方向角	備考
K36C	63341.485	7333.736	16.915	93° 51′15″	
B194-24	63340.348	7350.613	20.488	183° 15′05″	
B194-45	63319.893	7349.451	0.747	273° 45′47″	
B194-44	63319.942	7348.706	16.171	273° 14′12″	
B194-43	63320.855	7332.561	20.663	3° 15′35″	

土地の形状

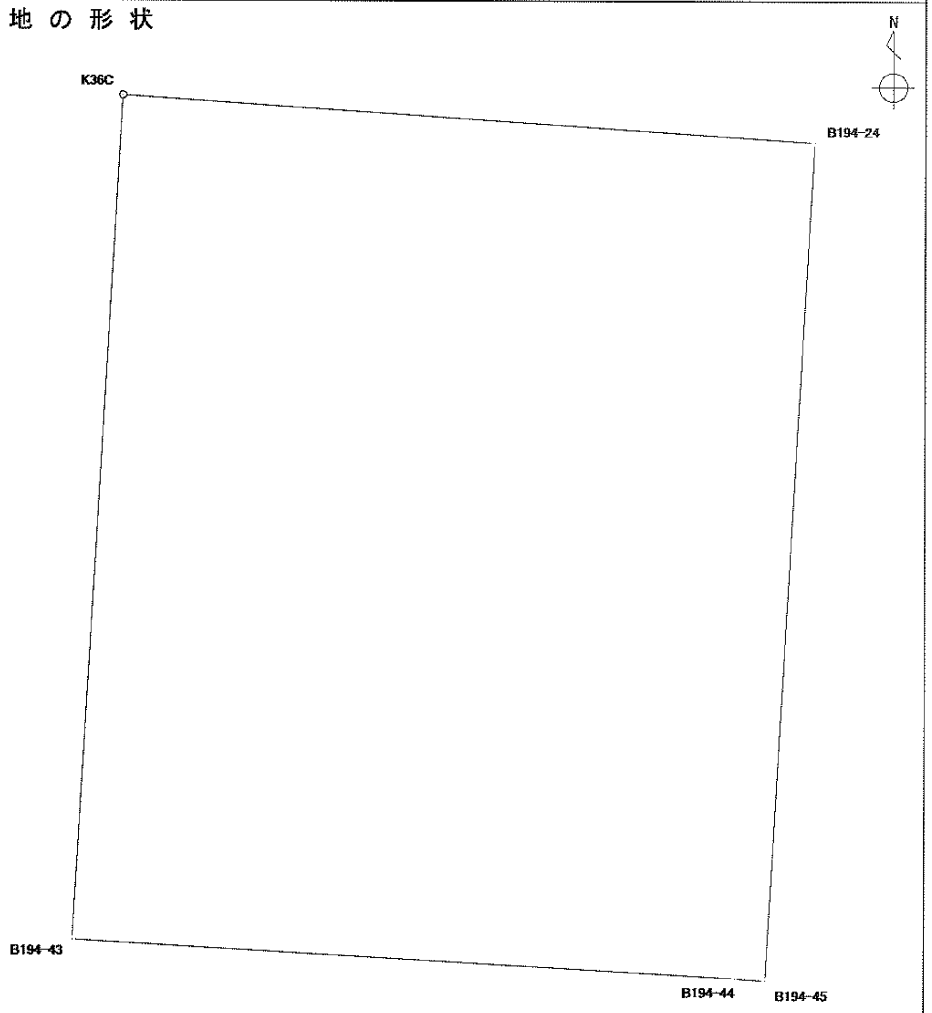

縮尺：任意

面積算出公式

$$A = \frac{1}{2} \Sigma X_n \times (Y_{n+1} - Y_{n-1})$$

面　積	348.0001795 ㎡	地　目	宅地
地　積	348.00 ㎡	備　考	

座標面積計算書

世界測地系
平成 18 年 8 月 1 日

地　　番	２３番地１０
土地の所在	宇都宮市中今泉５丁目

境界点	X 座標	Y 座標	辺長	方向角	備考
B194-24	63340.348	7350.613	0.264	93° 54′55″	
K37	63340.330	7350.876	7.149	94° 36′19″	
K38	63339.756	7358.002	4.566	95° 49′59″	
B194-15	63339.292	7362.544	4.991	139° 36′28″	
B194-16	63335.491	7365.778	16.502	183° 16′58″	
B194-25	63319.016	7364.833	15.407	273° 15′47″	
B194-45	63319.893	7349.451	20.488	3° 15′05″	

土地の形状

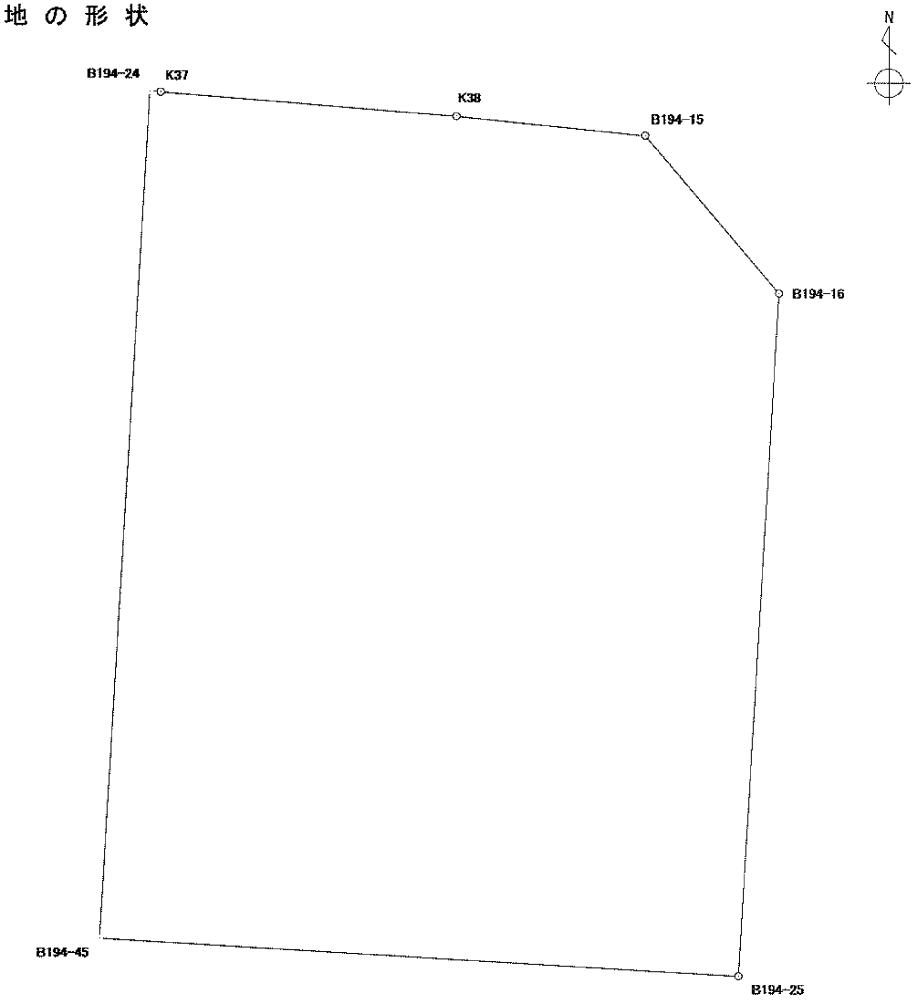

縮尺：任意

面積算出公式

$$A = \frac{1}{2} \Sigma X_n \times (Y_{n+1} - Y_{n-1})$$

面　積	306.3940385 ㎡	地　目	宅地
地　積	306.39 ㎡	備　考	

座 標 面 積 計 算 書

世界測地系
平成 18 年 8 月 1 日

地　　番	２３番地１１
土地の所在	宇都宮市中今泉５丁目

境 界 点	X 座標	Y 座標	辺 長	方 向 角	備 考
B194-17	63304.883	7364.030	5.007	227° 59′42″	
B194-18	63301.532	7360.309	12.625	273° 19′09″	
B194-26	63302.263	7347.705	17.707	3° 14′26″	
B194-44	63319.942	7348.706	0.747	93° 45′47″	
B194-45	63319.893	7349.451	15.407	93° 15′47″	
B194-25	63319.016	7364.833	14.156	183° 15′07″	

土 地 の 形 状

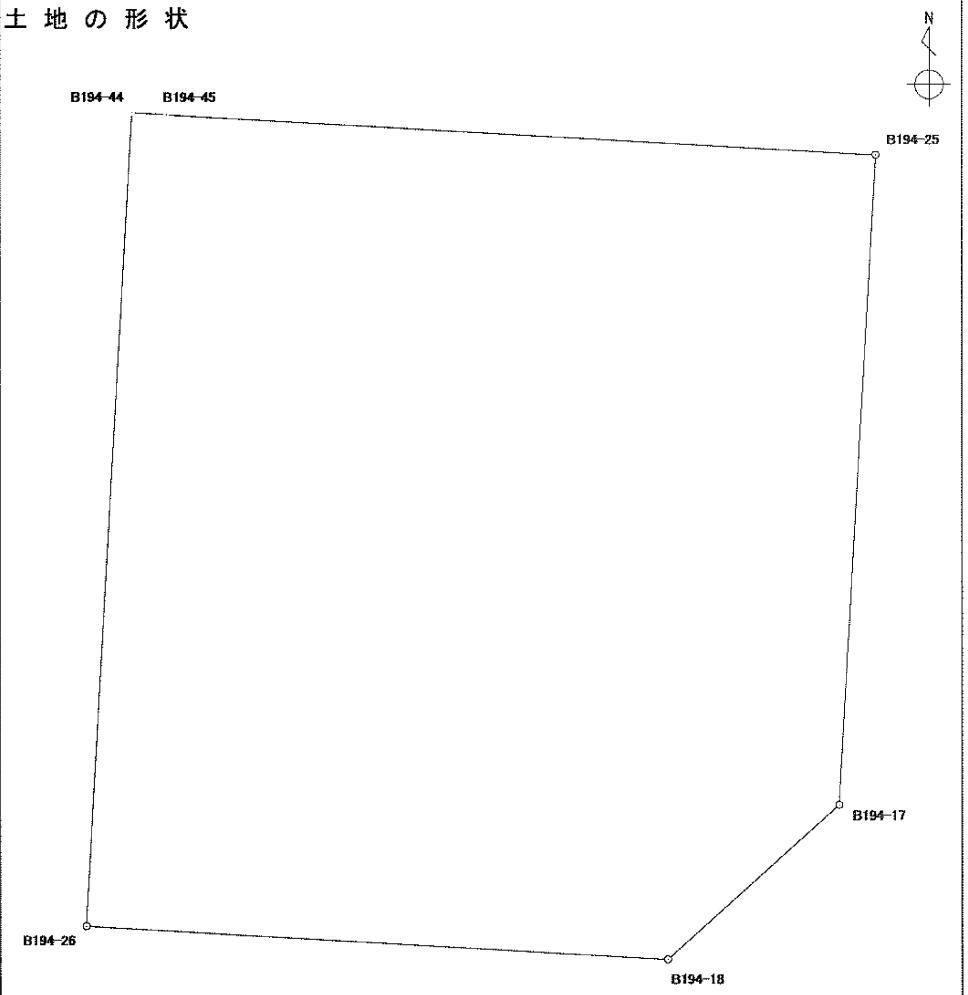

縮 尺 ： 任 意

面積算出公式

$$A = \frac{1}{2} \Sigma X_n \times (Y_{n+1} - Y_{n-1})$$

面　積	279.7546130 ㎡	地　　目	宅 地
地　積	279.75 ㎡	備　　考	

座標面積計算書

世界測地系
平成 18 年 8 月 1 日

地番	２３番地１２
土地の所在	宇都宮市中今泉５丁目

境界点	X 座標	Y 座標	辺長	方向角	備考
B194-26	63302.263	7347.705	16.174	273° 16′17″	
B194-27	63303.186	7331.557	17.142	3° 13′14″	
B194-42	63320.301	7332.520	0.556	4° 13′57″	
B194-43	63320.855	7332.561	16.171	93° 14′12″	
B194-44	63319.942	7348.706	17.707	183° 14′26″	

土地の形状

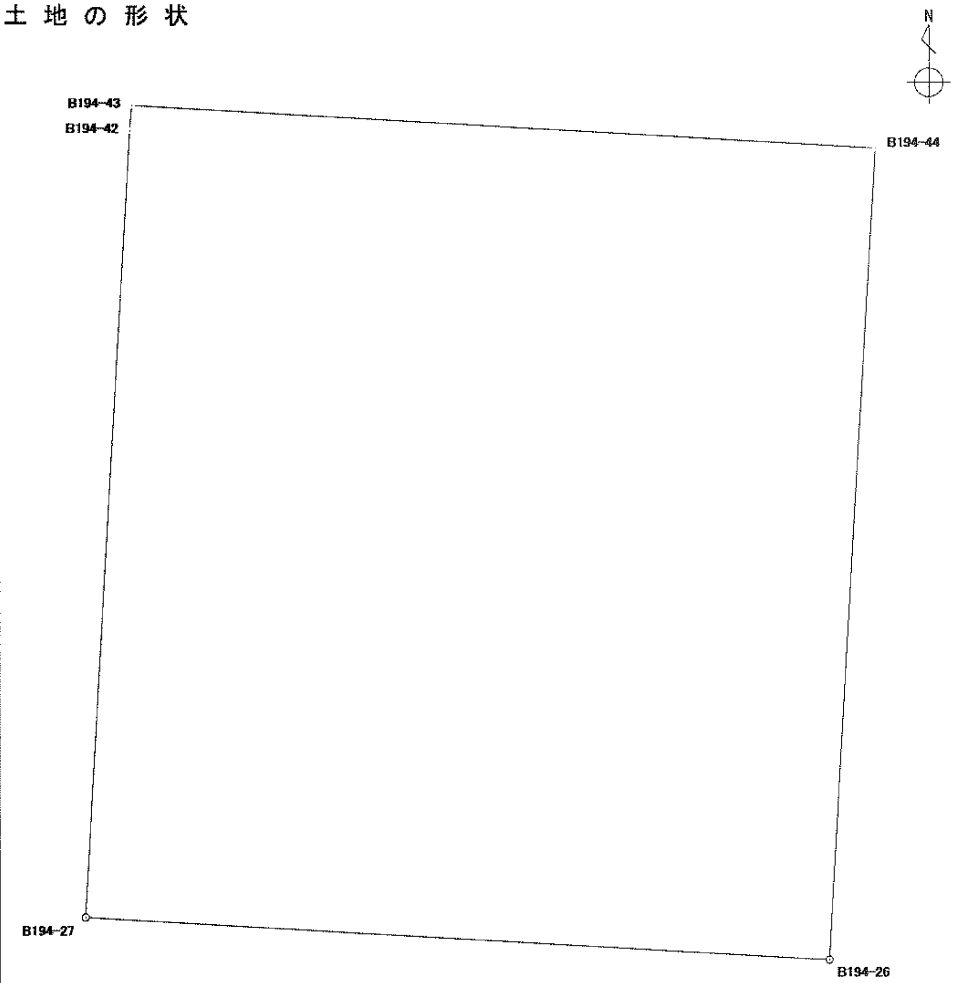

縮尺：任意

面積算出公式

$$A = \frac{1}{2} \Sigma X_n \times (Y_{n+1} - Y_{n-1})$$

面積	286.3776425 ㎡	地目	宅地
地積	286.37 ㎡	備考	

座標面積計算書

世界測地系
平成 18 年 8 月 1 日

地　　番	２３番地１３
土地の所在	宇都宮市中今泉５丁目

境界点	X 座標	Y 座標	辺長	方向角	備考
B194-27	63303.186	7331.557	17.636	273° 14′50″	
B194-28	63304.185	7313.949	17.133	3° 20′10″	
B194-41	63321.289	7314.946	17.602	93° 13′04″	
B194-42	63320.301	7332.520	17.142	183° 13′14″	

土地の形状

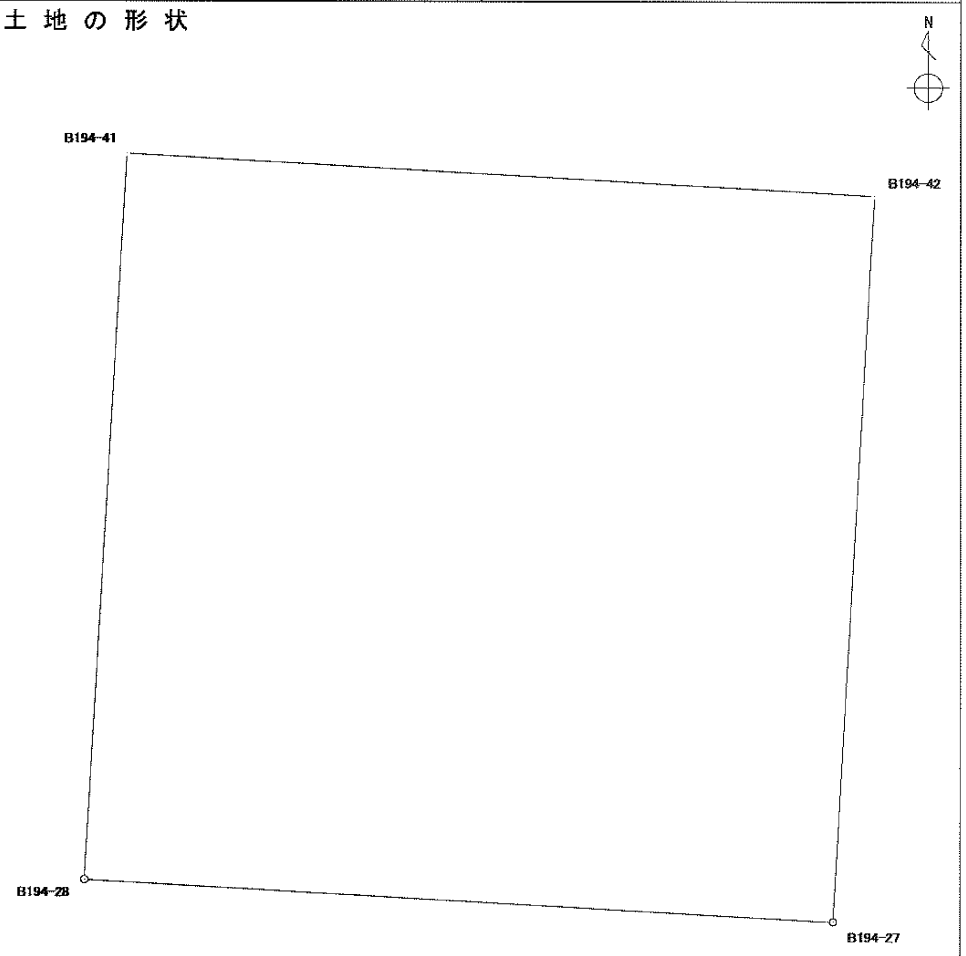

縮尺：任意

面積算出公式

$$A = \frac{1}{2} \Sigma X_n \times (Y_{n+1} - Y_{n-1})$$

面　積	301.9468445 ㎡	地　　目	宅地
地　積	301.94 ㎡	備　　考	

座標面積計算書

世界測地系
平成 18 年 8 月 1 日

地　　番	２３番地１４
土地の所在	宇都宮市中今泉５丁目

境界点	X 座標	Y 座標	辺長	方向角	備考
B194-28	63304.185	7313.949	9.500	273° 14′47″	
B194-29	63304.723	7304.464	17.274	3° 16′56″	
B194-39	63321.969	7305.453	9.488	93° 13′13″	
B194-40	63321.436	7314.926	0.148	172° 15′08″	
B194-41	63321.289	7314.946	17.133	183° 20′10″	

土地の形状

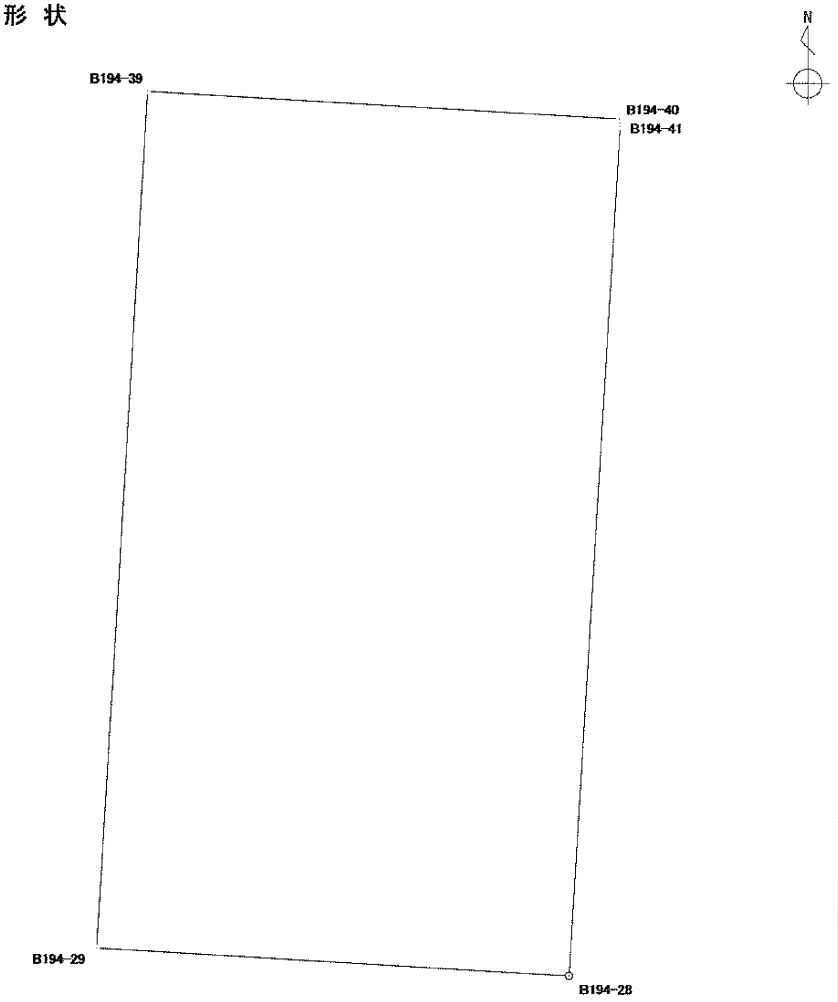

縮尺：任意

面積算出公式

$$A = \frac{1}{2} \Sigma X_n \times (Y_{n+1} - Y_{n-1})$$

面　積	164.2692475 ㎡	地　目	宅地
地　積	164.26 ㎡	備　考	

座標面積計算書

世界測地系
平成 18 年 8 月 1 日

地　　番	２３番地１５
土地の所在	宇都宮市中今泉５丁目

境界点	X 座標	Y 座標	辺長	方向角	備考
B194-29	63304.723	7304.464	6.179	273° 14′50″	
B194-30	63305.073	7298.295	17.270	3° 17′10″	
B194-38	63322.315	7299.285	6.178	93° 12′39″	
B194-39	63321.969	7305.453	17.274	183° 16′56″	

土地の形状



縮尺：任意

面積算出公式

$$A = \frac{1}{2} \Sigma X_n \times (Y_{n+1} - Y_{n-1})$$

面　積	106.7139600 ㎡	地　目	宅地
地　積	106.71 ㎡	備　考	

座標面積計算書

世界測地系
平成 18 年 8 月 1 日

地　　番	２３番地１６
土地の所在	宇都宮市中今泉５丁目

境界点	X 座標	Y 座標	辺長	方向角	備考
B194-30	63305.073	7298.295	16.621	273° 15′21″	
B194-31	63306.017	7281.701	17.271	3° 15′58″	
B194-34	63323.260	7282.685	4.834	93° 26′22″	
B194-35	63322.970	7287.510	11.793	93° 11′02″	
B194-38	63322.315	7299.285	17.270	183° 17′10″	

土地の形状



縮尺：任意

面積算出公式

$$A = \frac{1}{2} \Sigma X_n \times (Y_{n+1} - Y_{n-1})$$

面　積	286.9788065 ㎡	地　目	宅地
地　積	286.97 ㎡	備　考	

座標面積計算書

世界測地系
平成 18 年 8 月 1 日

地　　番	２３番地１７
土地の所在	宇都宮市中今泉５丁目

境界点	X 座標	Y 座標	辺長	方向角	備考
B194-31	63306.017	7281.701	21.080	273° 15′29″	
B194-32	63307.215	7260.655	17.273	3° 16′21″	
B194-33	63324.460	7261.641	21.078	93° 15′49″	
B194-34	63323.260	7282.685	17.271	183° 15′58″	

土地の形状

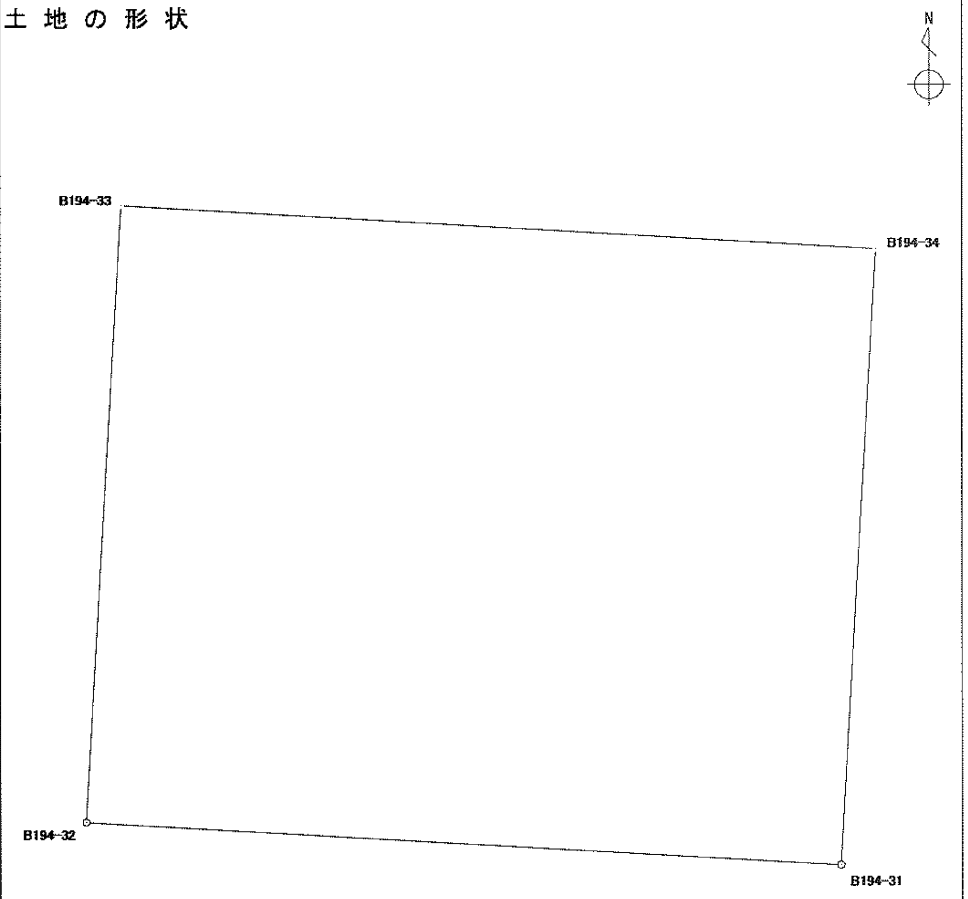

縮尺：任意

面積算出公式

$$A = \frac{1}{2} \Sigma X_n \times (Y_{n+1} - Y_{n-1})$$

面　積	364.0809950 ㎡	地　目	宅地
地　積	364.08 ㎡	備　考	

座標面積計算書

世界測地系
平成 18 年 8 月 1 日

地　　番	２３番地１８
土地の所在	宇都宮市中今泉５丁目

境界点	X 座標	Y 座標	辺長	方向角	備考
B194-32	63307.215	7260.655	14.014	273° 15′37″	
B194-50	63308.012	7246.664	21.299	3° 15′54″	
B194-54	63329.276	7247.877	14.018	93° 15′34″	
B194-55	63328.479	7261.872	4.026	183° 17′22″	
B194-33	63324.460	7261.641	17.273	183° 16′21″	

土地の形状

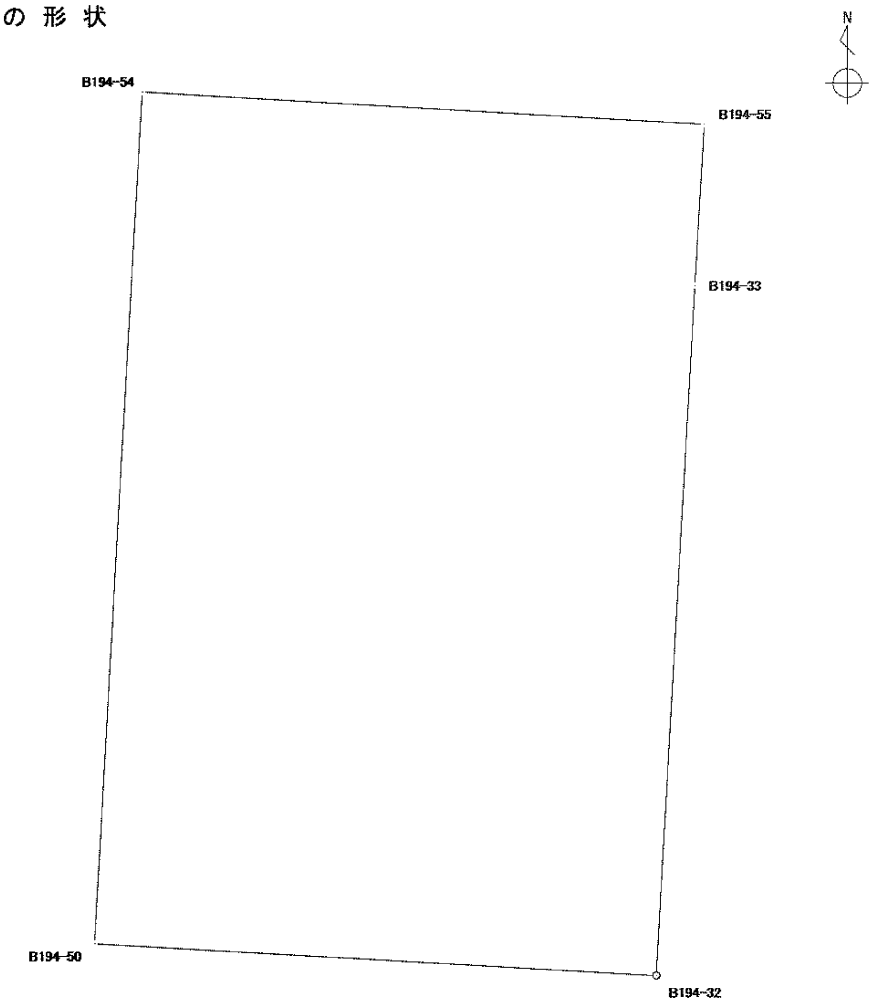

縮尺：任意

面積算出公式

$$A = \frac{1}{2} \Sigma X_n \times (Y_{n+1} - Y_{n-1})$$

面　積	298.5050765 ㎡	地　　目	宅地
地　積	298.50 ㎡	備　　考	

座標面積計算書

世界測地系
平成 18 年 8 月 1 日

地　　番	２３番地１９
土地の所在	宇都宮市中今泉５丁目

境界点	X 座標	Y 座標	辺長	方向角	備考
B194-1	63309.132	7227.014	5.002	318° 12′03″	
B194-2	63312.861	7223.680	17.765	3° 14′59″	
B194-46	63330.597	7224.687	9.247	93° 15′39″	
B194-51	63330.071	7233.919	0.457	93° 15′48″	
B194-52	63330.045	7234.375	0.188	93° 20′55″	
B194-53	63330.034	7234.563	13.336	93° 15′31″	
B194-54	63329.276	7247.877	21.299	183° 15′54″	
B194-50	63308.012	7246.664	19.682	273° 15′44″	

土地の形状

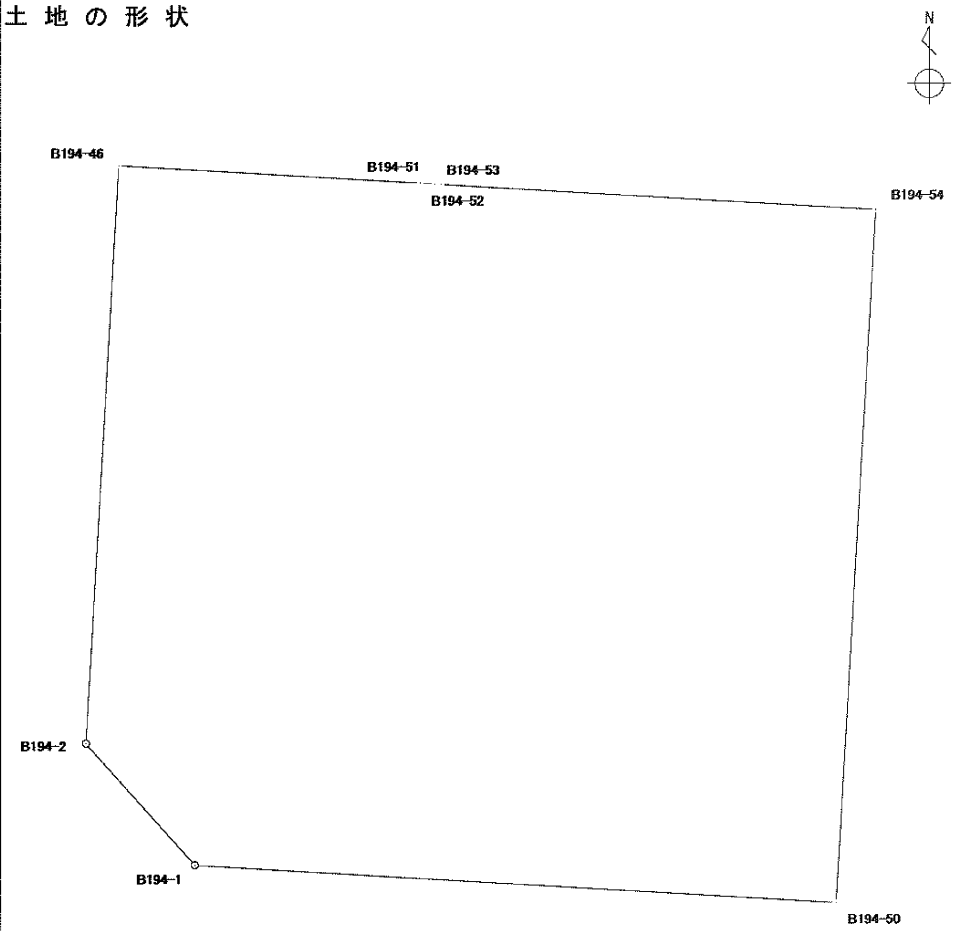

縮尺：任意

面積算出公式

$$A = \frac{1}{2} \Sigma X_n \times (Y_{n+1} - Y_{n-1})$$

面　積	488.3878320 ㎡	地　　目	宅地
地　積	488.38 ㎡	備　　考	

中今泉5丁目

24　番地

座 標 面 積 計 算 書

世界測地系
平成 18 年 8 月 1 日

地　　番	２４番地１
土地の所在	宇都宮市中今泉５丁目

境 界 点	X 座標	Y 座標	辺 長	方 向 角	備 考
B197-3	63334.747	7371.731	4.967	49° 34′21″	
B197-4	63337.968	7375.512	1.694	95° 49′42″	
K39	63337.796	7377.197	14.960	94° 37′13″	
B197-77	63336.591	7392.108	16.474	183° 15′26″	
B197-84	63320.144	7391.172	20.240	273° 15′46″	
B197-78	63321.296	7370.965	13.473	3° 15′34″	

土 地 の 形 状

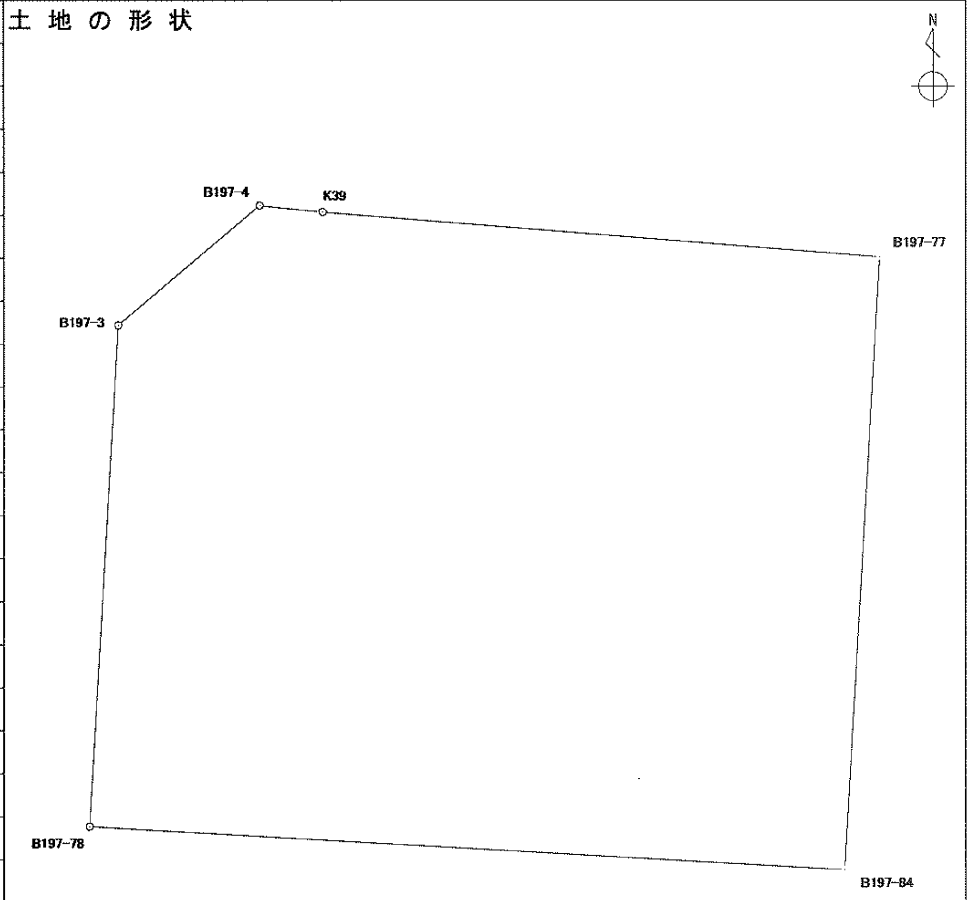

縮 尺 ： 任 意

面積算出公式

$$A = \frac{1}{2} \Sigma X_n \times (Y_{n+1} - Y_{n-1})$$

面　積	332.1146050 ㎡	地　目	宅 地
地　積	332.11 ㎡	備　考	

座標面積計算書

世界測地系
平成 18 年 8 月 1 日

地　　番	２４番地２
土地の所在	宇都宮市中今泉５丁目

境界点	X 座標	Y 座標	辺長	方向角	備考
B197-60	63335.950	7402.200	16.408	183° 15′48″	
B197-80	63319.569	7401.266	10.110	273° 15′37″	
B197-84	63320.144	7391.172	16.474	3° 15′26″	
B197-77	63336.591	7392.108	5.338	94° 37′13″	
K40	63336.161	7397.429	4.776	92° 31′56″	

土地の形状

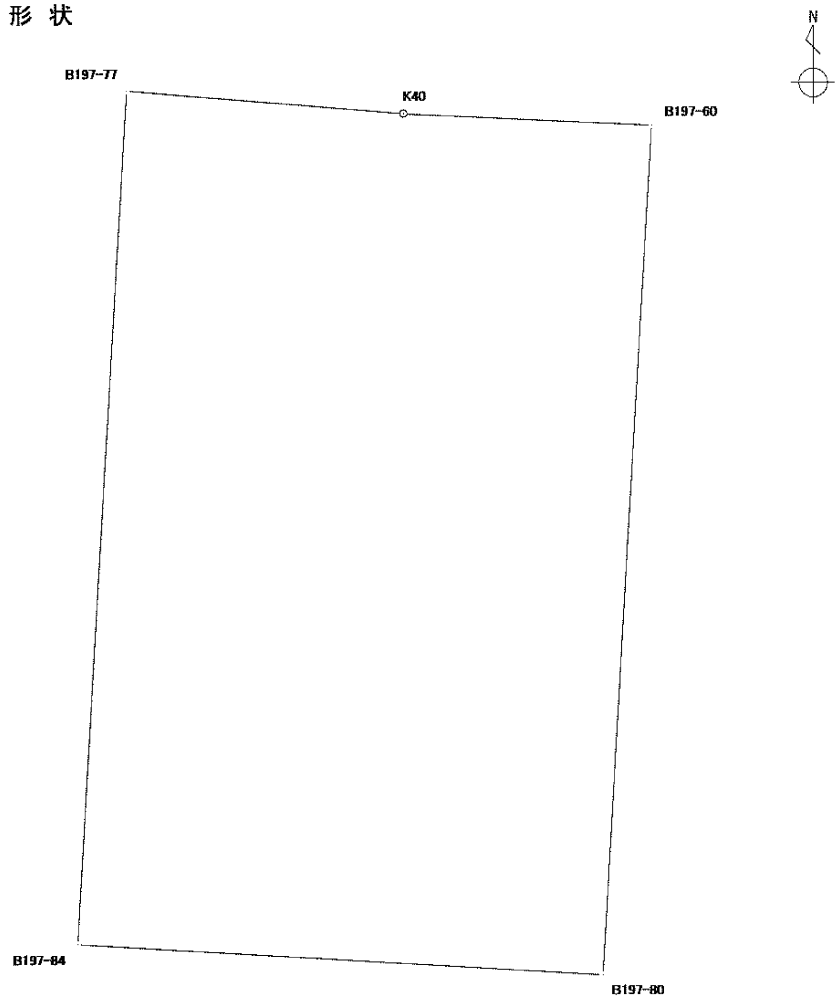

縮尺：任意

面積算出公式

$$A = \frac{1}{2} \Sigma X_n \times (Y_{n+1} - Y_{n-1})$$

面　積	165.7705825 ㎡	地　　目	宅地
地　積	165.77 ㎡	備　　考	

座 標 面 積 計 算 書

世界測地系
平成 18 年 8 月 1 日

地　　番	２４番地３
土地の所在	宇都宮市中今泉５丁目

境 界 点	X 座標	Y 座標	辺 長	方 向 角	備 考
K41	63335.586	7410.366	5.796	106° 28′40″	
K42	63333.942	7415.924	8.567	138° 29′15″	
B197-9	63327.527	7421.602	1.391	183° 15′19″	
B197-22	63326.138	7421.523	19.290	221° 36′59″	
B197-66	63311.717	7408.712	7.875	273° 16′07″	
B197-65	63312.166	7400.850	7.415	3° 12′59″	
B197-80	63319.569	7401.266	16.408	3° 15′48″	
B197-60	63335.950	7402.200	8.174	92° 33′08″	

土 地 の 形 状

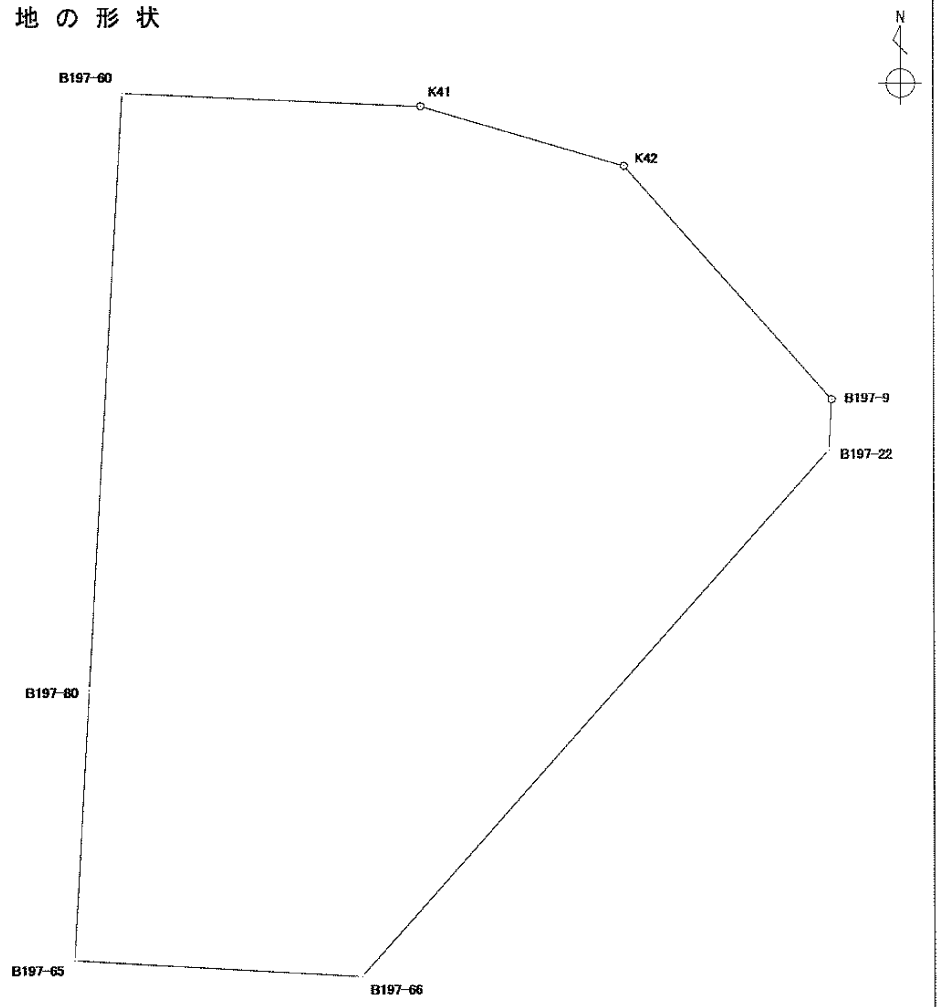

縮 尺 ： 任 意

面積算出公式

$$A = \frac{1}{2} \Sigma X_n \times (Y_{n+1} - Y_{n-1})$$

面　積	353.8545010 ㎡	地　　目	宅 地
地　積	353.85 ㎡	備　　考	

座標面積計算書

世界測地系
平成 18 年 8 月 1 日

地　　番	２４番地４
土地の所在	宇都宮市中今泉５丁目

境界点	X 座標	Y 座標	辺長	方向角	備考
B197-65	63312.166	7400.850	7.875	93° 16′07″	
B197-66	63311.717	7408.712	7.671	221° 36′27″	
B197-68	63305.981	7403.618	3.111	273° 14′35″	
B197-67	63306.157	7400.512	6.018	3° 13′10″	

土地の形状

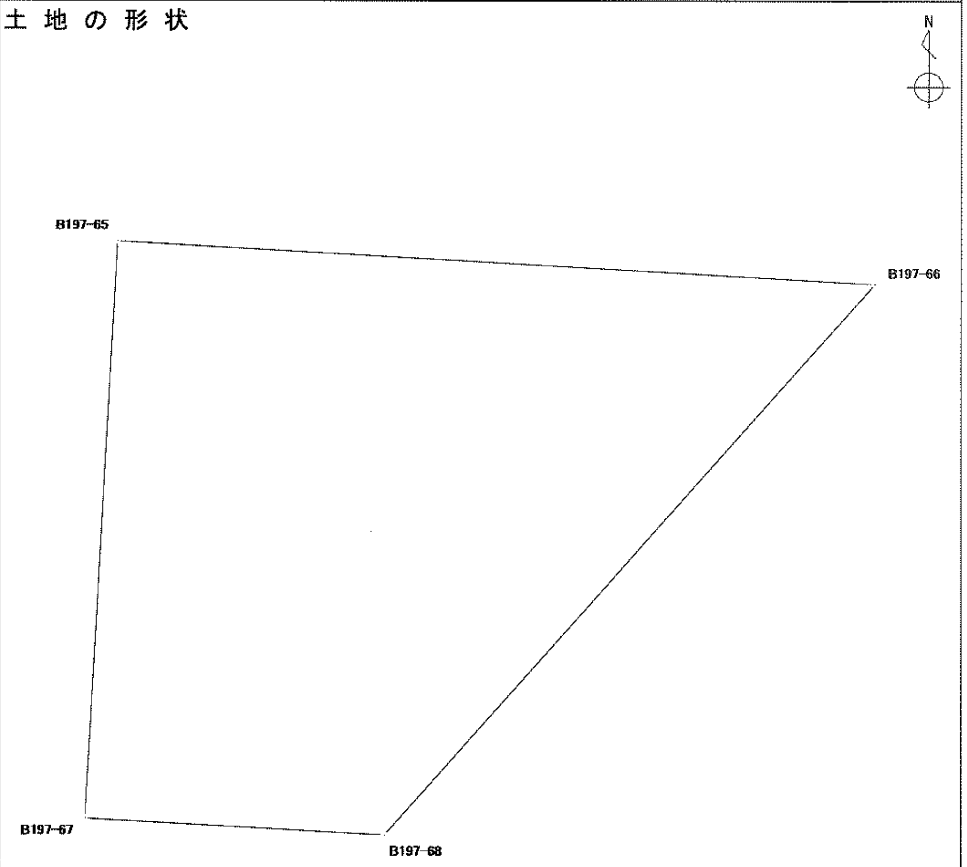

縮尺：任意

面積算出公式

$$A = \frac{1}{2} \Sigma X_n \times (Y_{n+1} - Y_{n-1})$$

面　積	33.0535400 ㎡	地　目	宅地
地　積	33.05 ㎡	備　考	

座標面積計算書

世界測地系
平成 18 年 8 月 1 日

地　　番	２４番地５
土地の所在	宇都宮市中今泉５丁目

境界点	X 座標	Y 座標	辺長	方向角	備考
B197-67	63306.157	7400.512	3.111	93° 14′35″	
B197-68	63305.981	7403.618	5.012	221° 37′09″	
B197-44	63302.234	7400.289	0.731	3° 17′34″	
B197-43	63302.964	7400.331	1.350	3° 13′37″	
B197-82	63304.312	7400.407	1.848	3° 15′26″	

土地の形状

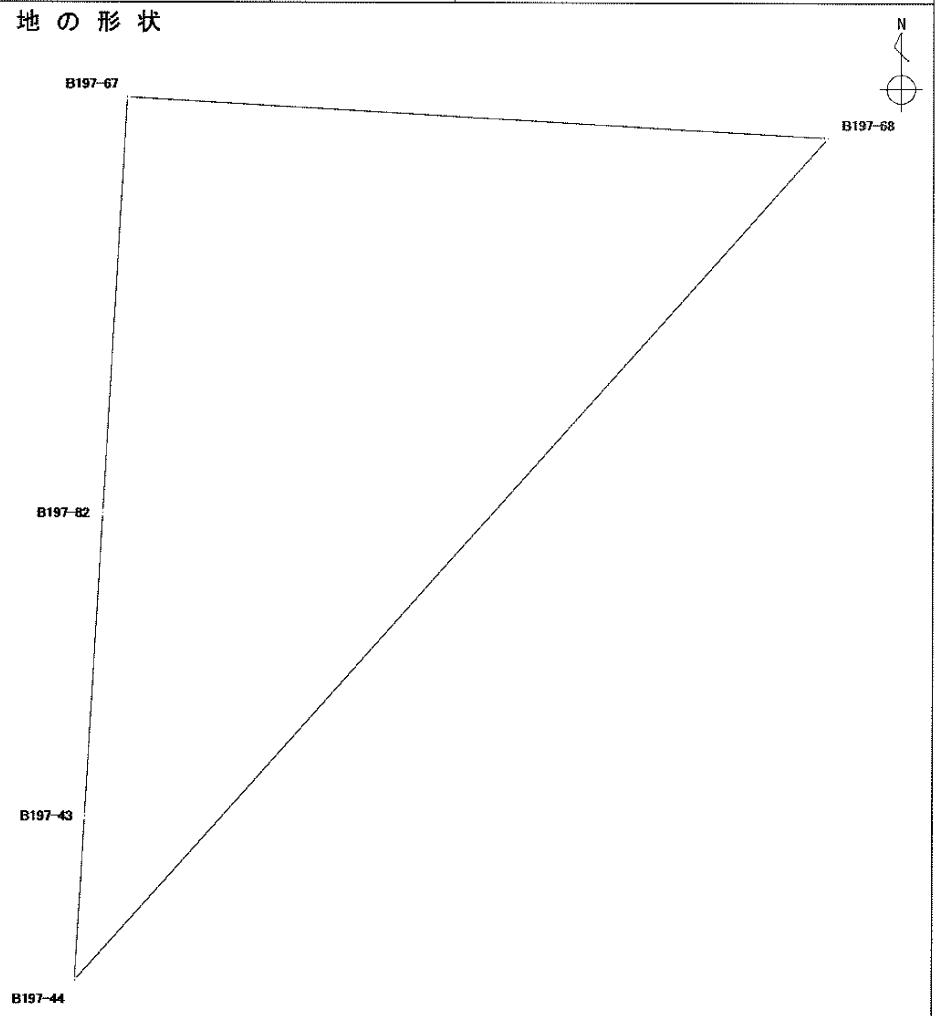

縮尺：任意

面積算出公式

$$A = \frac{1}{2} \Sigma X_n \times (Y_{n+1} - Y_{n-1})$$

面　積	6.1117150 ㎡	地　　目	宅地
地　積	6.11 ㎡	備　　考	

座 標 面 積 計 算 書

世界測地系
平成 18 年 8 月 1 日

地　　番	２４番地６
土地の所在	宇都宮市中今泉５丁目

境 界 点	X 座標	Y 座標	辺 長	方 向 角	備 考
B197-22	63326.138	7421.523	18.627	183° 15′33″	
B197-10	63307.541	7420.464	4.463	180° 23′06″	
B197-23	63303.078	7420.434	32.325	221° 36′50″	
B197-53	63278.911	7398.967	23.360	3° 14′39″	
B197-44	63302.234	7400.289	5.012	41° 37′09″	
B197-68	63305.981	7403.618	7.671	41° 36′27″	
B197-66	63311.717	7408.712	19.290	41° 36′59″	

土 地 の 形 状

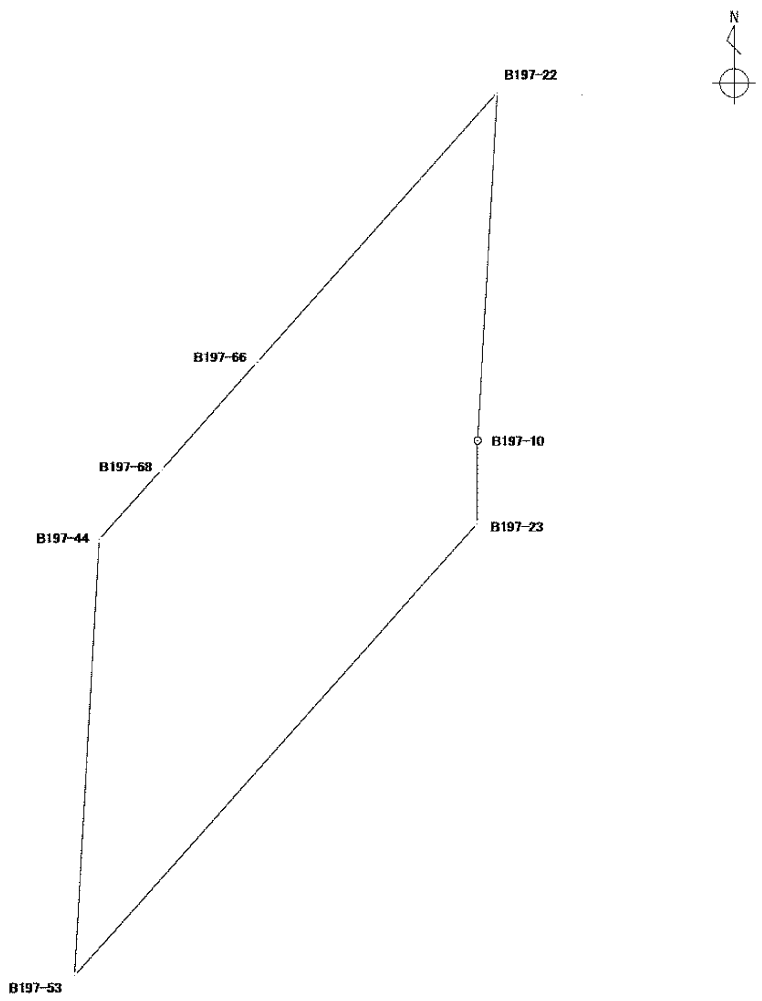

縮 尺 ： 任 意

面積算出公式

$$A = \frac{1}{2} \Sigma X_n \times (Y_{n+1} - Y_{n-1})$$

面　積	464.0964740 ㎡	地　　目	宅 地
地　積	464.09 ㎡	備　　考	

座標面積計算書

世界測地系
平成 18 年 8 月 1 日

地　　番	２４番地７
土地の所在	宇都宮市中今泉５丁目

境界点	X 座標	Y 座標	辺長	方向角	備考
B197-23	63303.078	7420.434	25.383	180° 22′53″	
B197-61	63277.696	7420.265	15.716	273° 15′00″	
B197-54	63278.587	7404.574	5.616	273° 18′26″	
B197-53	63278.911	7398.967	32.325	41° 36′50″	

土地の形状

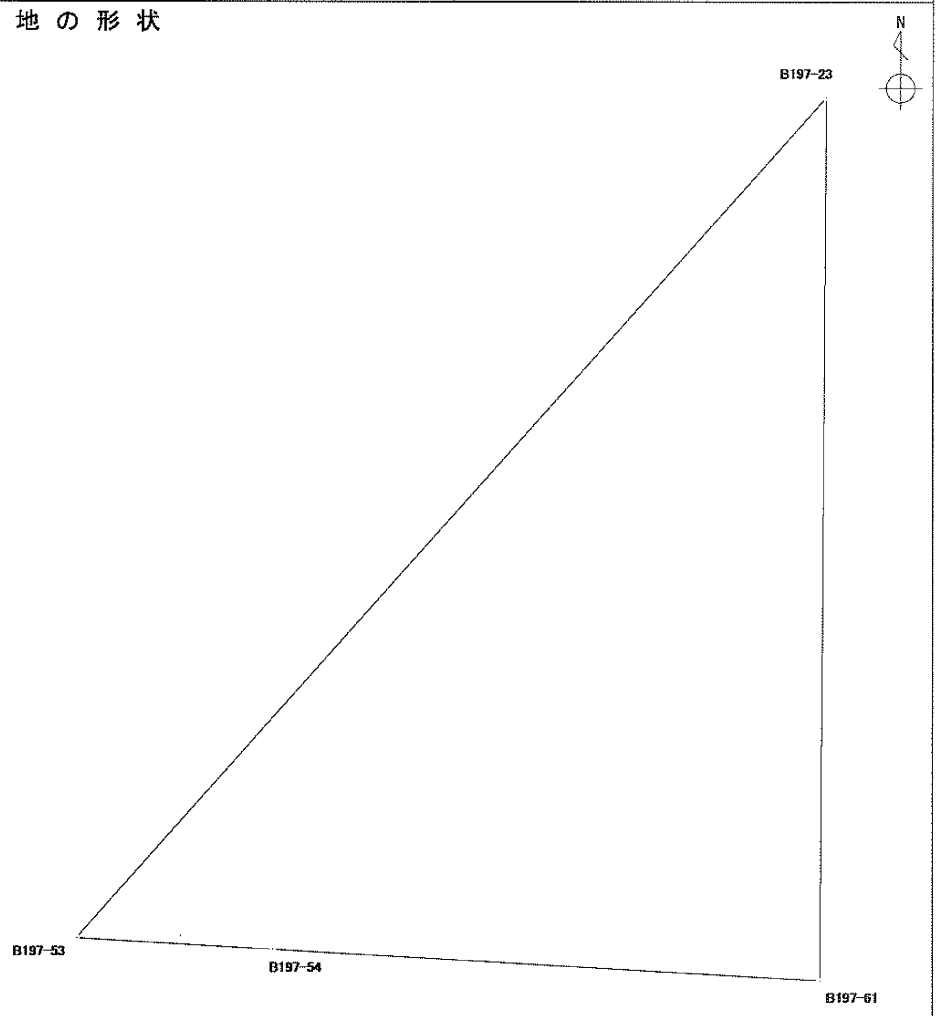

縮尺：任意

面積算出公式

$$A = \frac{1}{2} \Sigma X_n \times (Y_{n+1} - Y_{n-1})$$

面　積	270.4396090 ㎡	地　目	宅地
地　積	270.43 ㎡	備　考	

座標面積計算書

世界測地系
平成 18 年 8 月 1 日

地　　番	２４番地８
土地の所在	宇都宮市中今泉５丁目

境界点	X 座標	Y 座標	辺長	方向角	備考
B197-54	63278.587	7404.574	15.716	93° 15′00″	
B197-61	63277.696	7420.265	0.177	180° 19′25″	
B197-11	63277.519	7420.264	7.157	183° 15′08″	
K46	63270.374	7419.858	4.776	183° 07′57″	
B197-63	63265.605	7419.597	15.748	273° 13′18″	
B197-69	63266.490	7403.874	6.627	3° 18′47″	
B197-76	63273.106	7404.257	5.490	3° 18′36″	

土地の形状

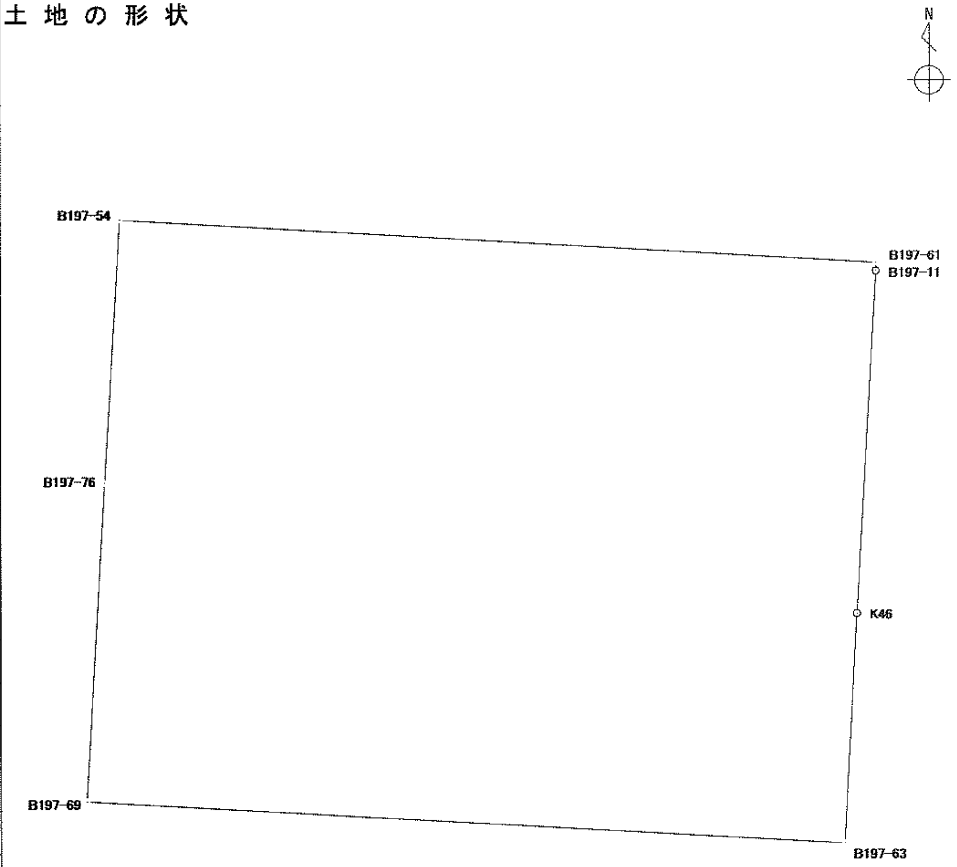

縮尺：任意

面積算出公式

$$A = \frac{1}{2} \Sigma X_n \times (Y_{n+1} - Y_{n-1})$$

面　積	190.5842625 ㎡	地　　目	宅地
地　積	190.58 ㎡	備　　考	

座 標 面 積 計 算 書

世界測地系
平成 18 年 8 月 1 日

地　　番	２４番地９
土地の所在	宇都宮市中今泉５丁目

境 界 点	X 座標	Y 座標	辺 長	方 向 角	備 考
B197-63	63265.605	7419.597	12.577	183° 09′31″	
B197-42	63253.047	7418.904	15.779	273° 14′13″	
B197-56	63253.938	7403.150	12.573	3° 18′04″	
B197-69	63266.490	7403.874	15.748	93° 13′18″	

土 地 の 形 状

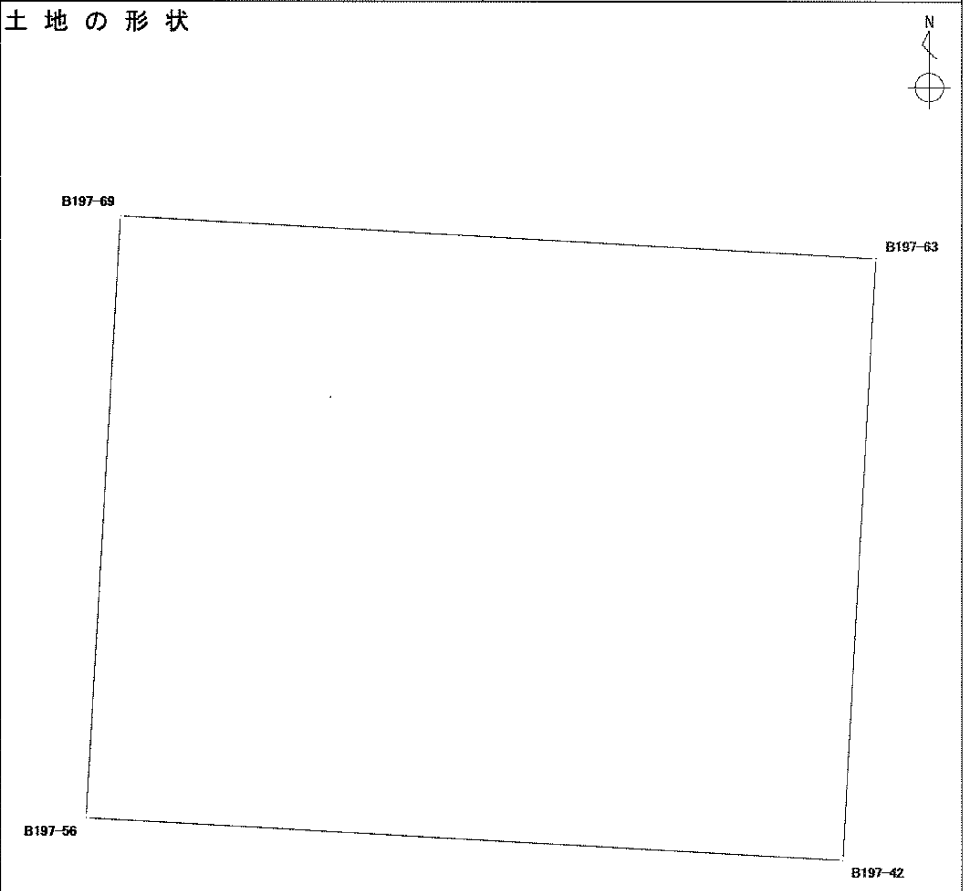

縮 尺 ： 任 意

面積算出公式

$$A = \frac{1}{2} \Sigma X_n \times (Y_{n+1} - Y_{n-1})$$

面　積	198.2260155 ㎡	地　　目	宅 地
地　積	198.22 ㎡	備　　考	

座標面積計算書

世界測地系
平成 18 年 8 月 1 日

地　　番	２４番地１０
土地の所在	宇都宮市中今泉５丁目

境界点	X 座標	Y 座標	辺長	方向角	備考
B197-42	63253.047	7418.904	0.715	183° 07′35″	
K47	63252.333	7418.865	17.774	183° 14′06″	
B197-32	63234.587	7417.862	15.772	273° 14′58″	
B197-57	63235.481	7402.115	18.486	3° 12′34″	
B197-56	63253.938	7403.150	15.779	93° 14′13″	

土地の形状

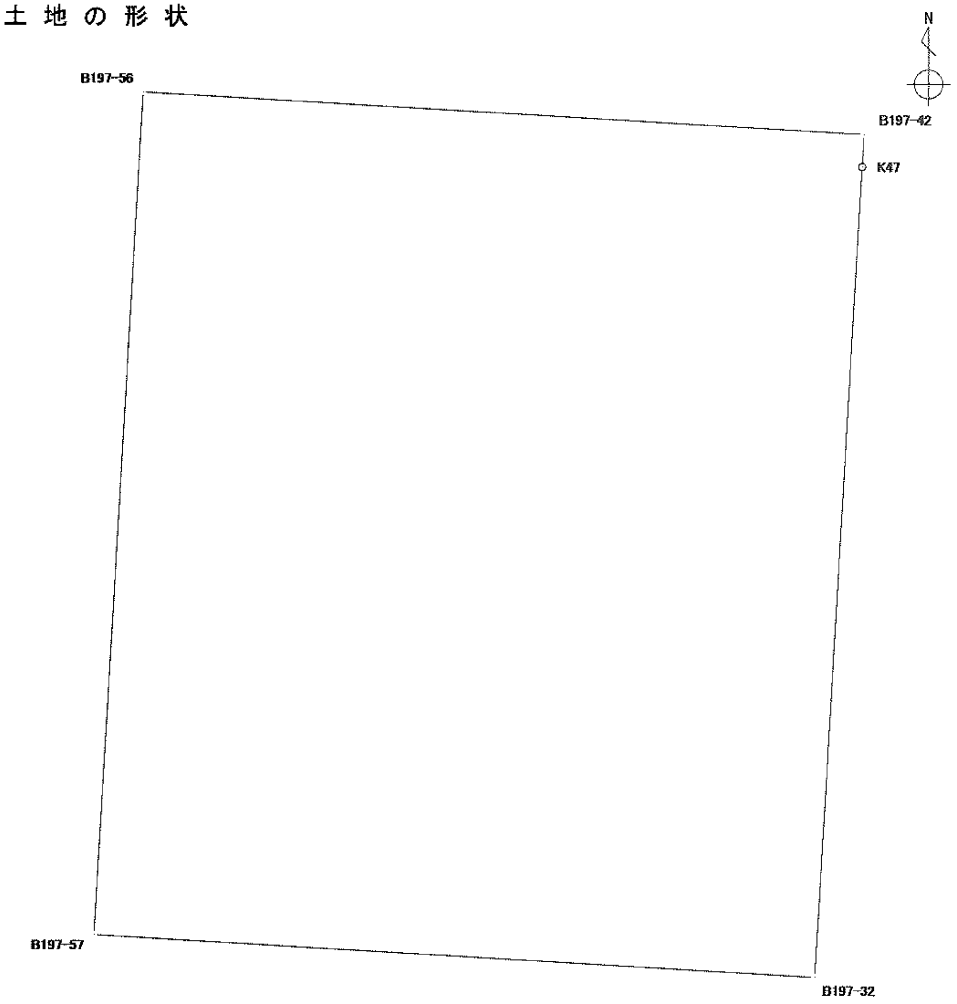

縮尺：任意

面積算出公式

$$A = \frac{1}{2} \Sigma X_n \times (Y_{n+1} - Y_{n-1})$$

面　積	291.6694895 ㎡	地　　目	宅地
地　積	291.66 ㎡	備　　考	

座標面積計算書

世界測地系
平成 18 年 8 月 1 日

地　　番	２４番地１１
土地の所在	宇都宮市中今泉５丁目

境界点	X 座標	Y 座標	辺長	方向角	備考
B197-32	63234.587	7417.862	2.792	183° 14′37″	
K48	63231.799	7417.704	20.028	183° 15′26″	
K49	63211.803	7416.566	2.650	183° 18′34″	
B197-33	63209.157	7416.413	26.246	273° 17′30″	
B197-37	63210.664	7390.210	2.873	3° 09′08″	
B197-36	63213.533	7390.368	22.585	3° 15′33″	
B197-35	63236.081	7391.652	10.480	93° 16′55″	
B197-57	63235.481	7402.115	15.772	93° 14′58″	

土地の形状

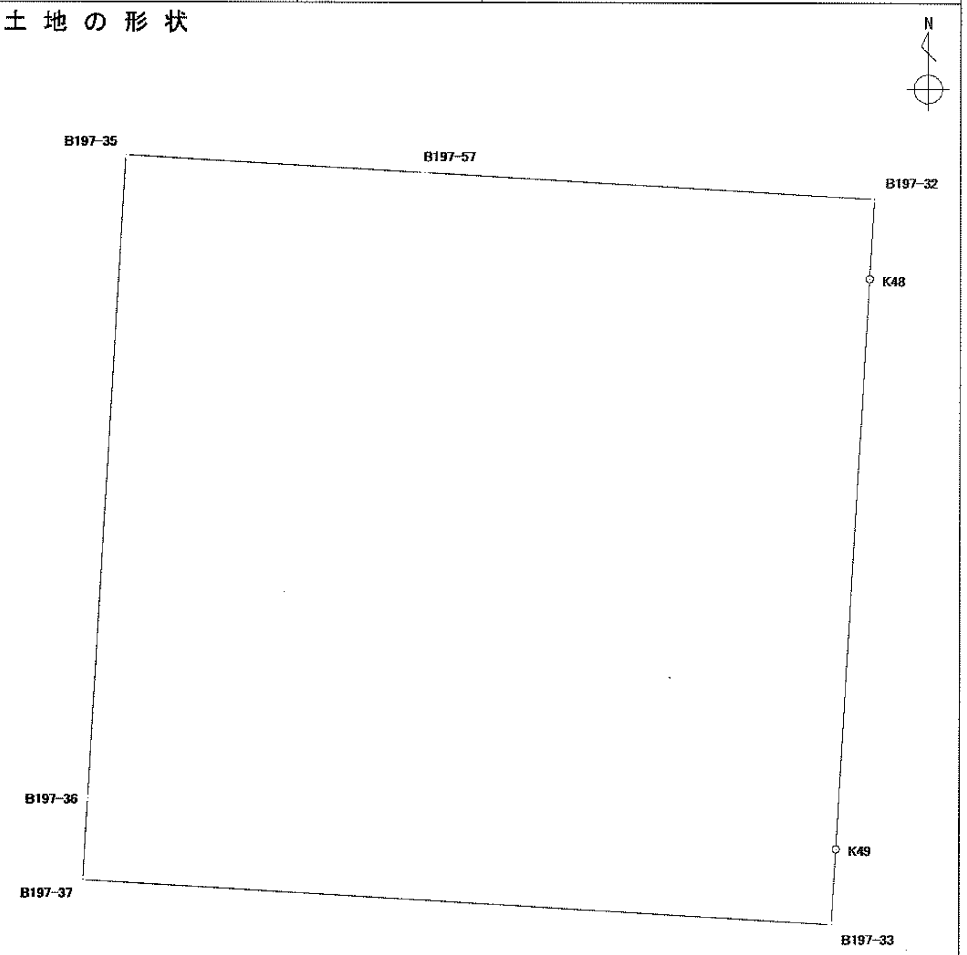

縮尺：任意

面積算出公式

$$A = \frac{1}{2} \Sigma X_n \times (Y_{n+1} - Y_{n-1})$$

面　積	668.4784485 ㎡	地　目	宅地
地　積	668.47 ㎡	備　考	

座 標 面 積 計 算 書

世界測地系
平成 18 年 8 月 1 日

地　　番	２４番地１２
土地の所在	宇都宮市中今泉５丁目

境 界 点	X 座標	Y 座標	辺 長	方 向 角	備 考
B197-17	63186.793	7415.119	5.008	228° 33′44″	
B197-18	63183.479	7411.365	22.681	273° 52′50″	
B197-34	63185.014	7388.736	25.692	3° 17′20″	
B197-37	63210.664	7390.210	26.246	93° 17′30″	
B197-33	63209.157	7416.413	18.152	183° 19′21″	
K50	63191.036	7415.361	4.250	183° 15′52″	

土 地 の 形 状

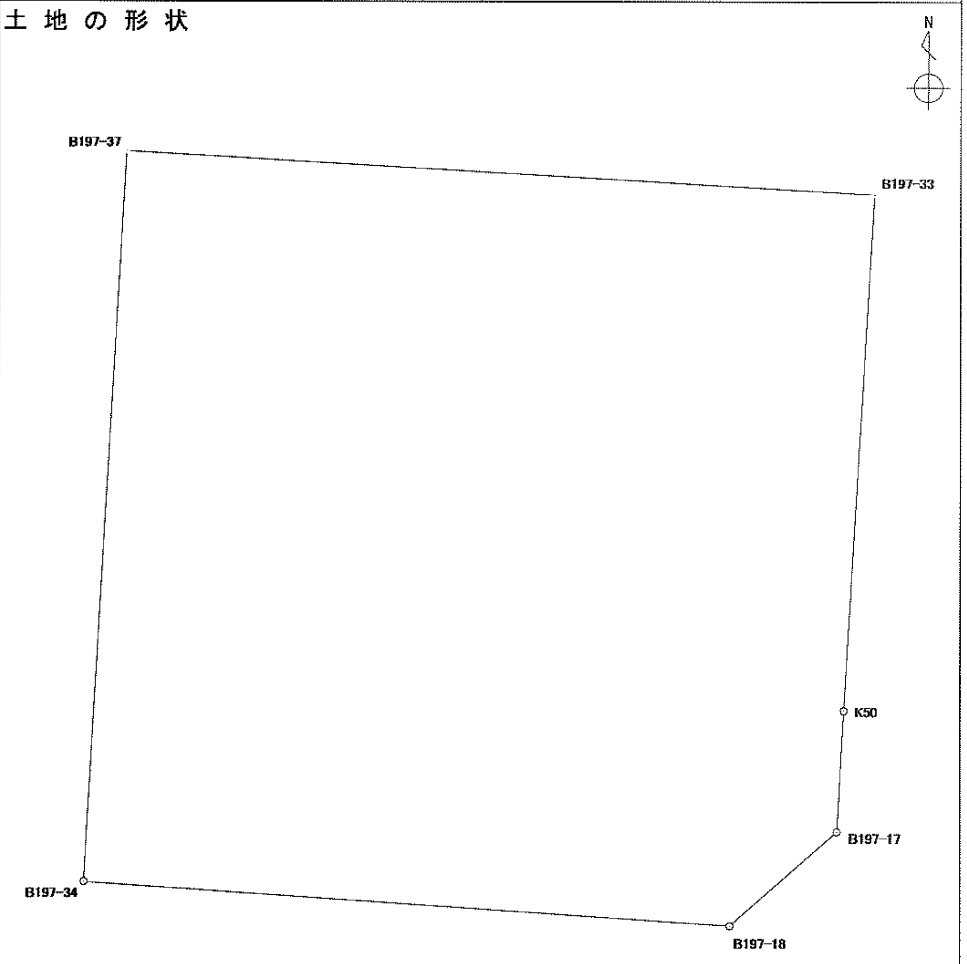

縮 尺 ： 任 意

面積算出公式

$$A = \frac{1}{2} \Sigma X_n \times (Y_{n+1} - Y_{n-1})$$

面　積	671.3660980 ㎡	地　　目	宅 地
地　積	671.36 ㎡	備　　考	

座標面積計算書

世界測地系
平成 18 年 8 月 1 日

地番	２４番地１３
土地の所在	宇都宮市中今泉５丁目

境界点	X 座標	Y 座標	辺長	方向角	備考
B197-1	63186.502	7366.801	4.987	318° 28′45″	
B197-2	63190.236	7363.495	24.772	3° 15′55″	
B197-31	63214.968	7364.906	25.502	93° 13′32″	
B197-36	63213.533	7390.368	2.873	183° 09′08″	
B197-37	63210.664	7390.210	25.692	183° 17′20″	
B197-34	63185.014	7388.736	21.985	273° 52′51″	

土地の形状

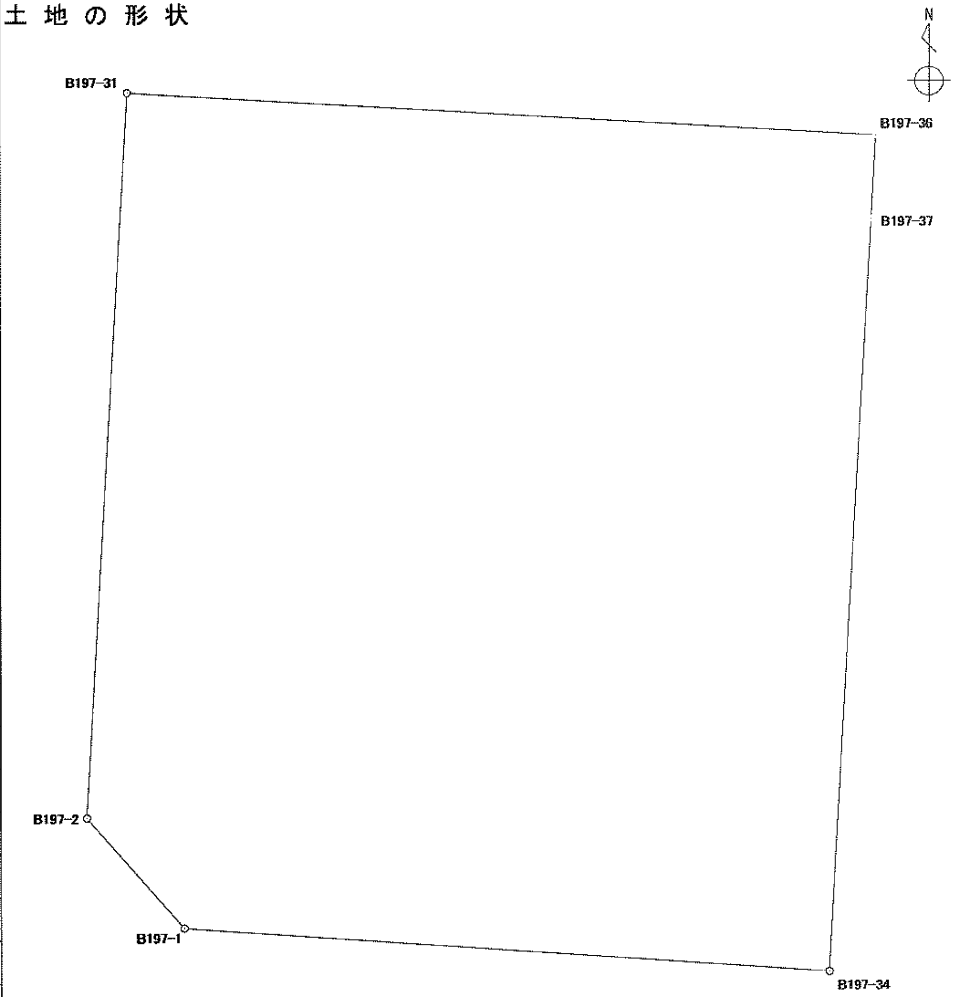

縮尺：任意

面積算出公式

$$A = \frac{1}{2} \Sigma X_n \times (Y_{n+1} - Y_{n-1})$$

面積	718.6417600 ㎡	地目	宅地
地積	718.64 ㎡	備考	

座標面積計算書

世界測地系
平成 18 年 8 月 1 日

地　　番	２４番地１４
土地の所在	宇都宮市中今泉５丁目

境界点	X 座標	Y 座標	辺長	方向角	備考
B197-75	63273.669	7394.312	9.961	93° 14′24″	
B197-76	63273.106	7404.257	6.627	183° 18′47″	
B197-69	63266.490	7403.874	12.573	183° 18′04″	
B197-56	63253.938	7403.150	18.486	183° 12′34″	
B197-57	63235.481	7402.115	10.480	273° 16′55″	
B197-35	63236.081	7391.652	22.585	183° 15′33″	
B197-36	63213.533	7390.368	25.502	273° 13′32″	
B197-31	63214.968	7364.906	27.478	3° 14′31″	
B197-19	63242.402	7366.460	18.385	41° 36′40″	
B197-59	63256.148	7378.669	0.083	41° 34′34″	
B197-29	63256.210	7378.724	0.346	131° 50′23″	
B197-28	63255.979	7378.982	14.994	41° 03′26″	
B197-26	63267.285	7388.830	0.142	311° 52′03″	
B197-27	63267.380	7388.724	8.413	41° 37′20″	

土地の形状

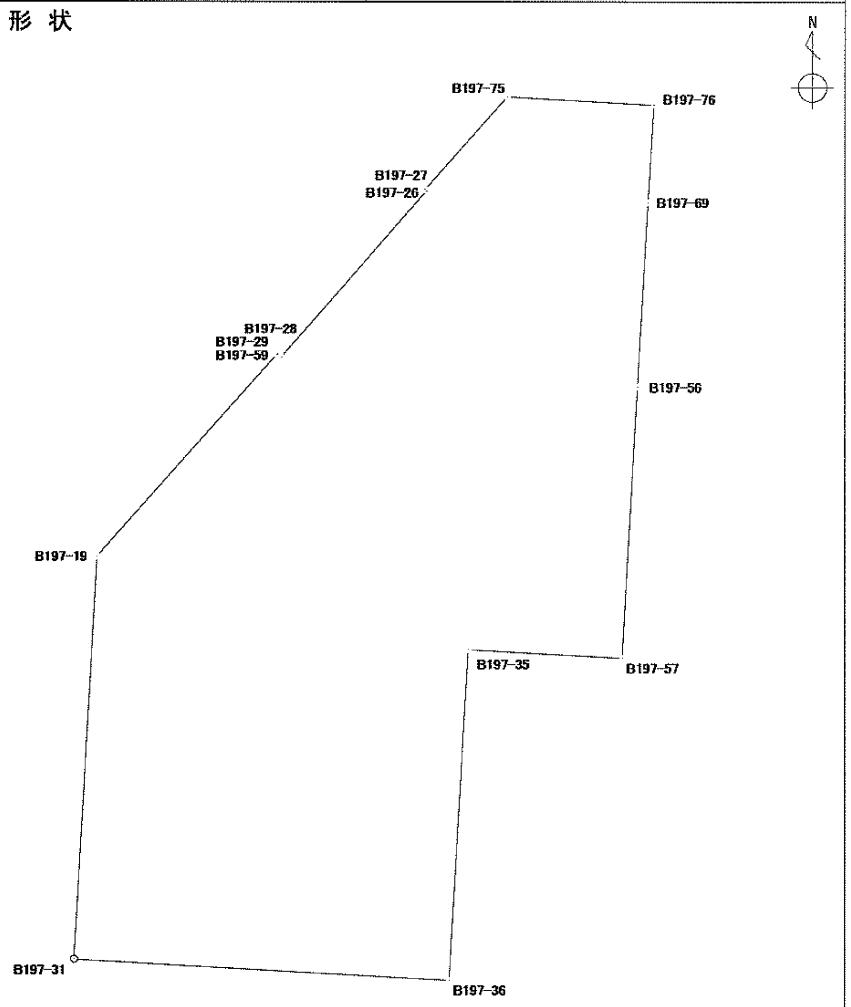

縮尺：任意

面積算出公式

$$A = \frac{1}{2} \Sigma X_n \times (Y_{n+1} - Y_{n-1})$$

面　積	1501.8045510 ㎡	地　目	宅地
地　積	1501.80 ㎡	備　考	

座標面積計算書

世界測地系
平成 18 年 8 月 1 日

地　　番	２４番地１５
土地の所在	宇都宮市中今泉５丁目

境界点	X 座標	Y 座標	辺長	方向角	備考
B197-38	63256.768	7367.273	11.413	93° 06′51″	
B197-59	63256.148	7378.669	18.385	221° 36′40″	
B197-19	63242.402	7366.460	14.389	3° 14′20″	

土地の形状

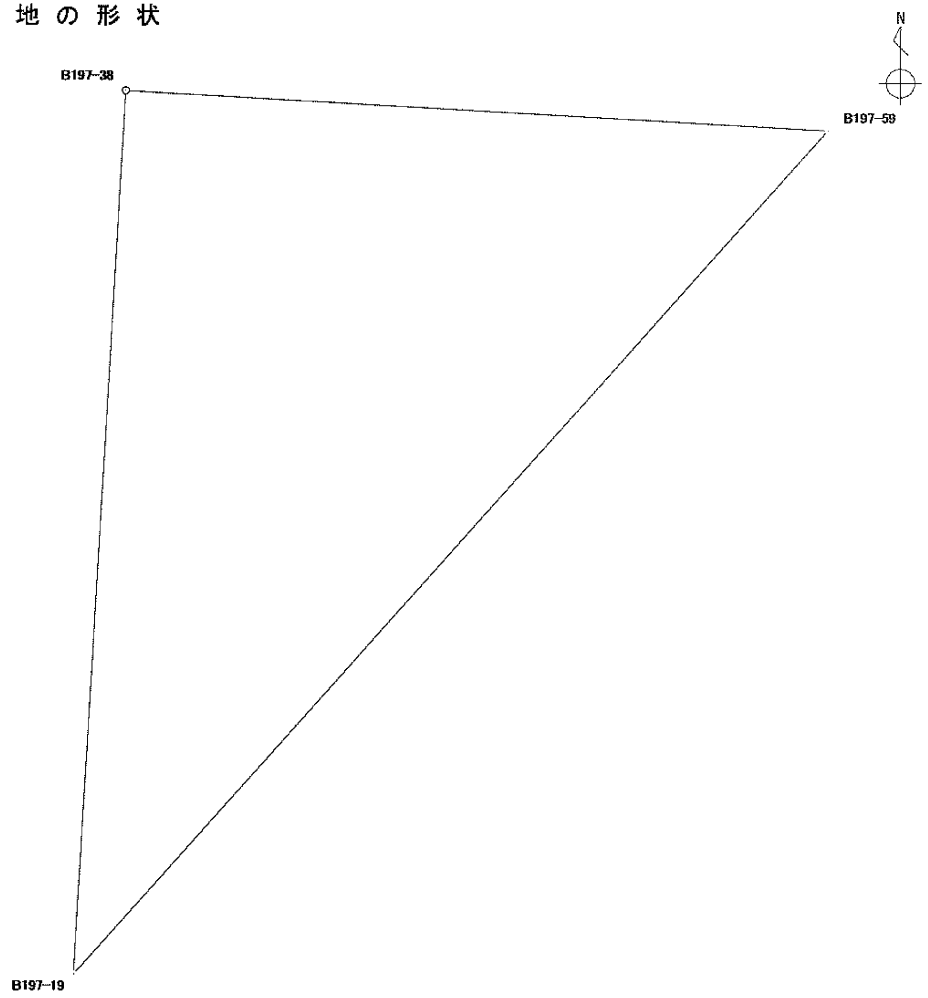

縮尺：任意

面積算出公式

$$A = \frac{1}{2} \Sigma X_n \times (Y_{n+1} - Y_{n-1})$$

面　積	82.1094980 ㎡	地　　目	宅地
地　積	82.10 ㎡	備　　考	

座 標 面 積 計 算 書

世界測地系
平成 18 年 8 月 1 日

地　　番	２４番地１６
土地の所在	宇都宮市中今泉５丁目

境 界 点	X 座標	Y 座標	辺 長	方 向 角	備 考
B197-38	63256.768	7367.273	2.170	3° 21′20″	
B197-39	63258.934	7367.400	8.840	93° 09′28″	
B197-58	63258.447	7376.227	3.352	131° 51′23″	
B197-29	63256.210	7378.724	0.083	221° 34′34″	
B197-59	63256.148	7378.669	11.413	273° 06′51″	

土 地 の 形 状

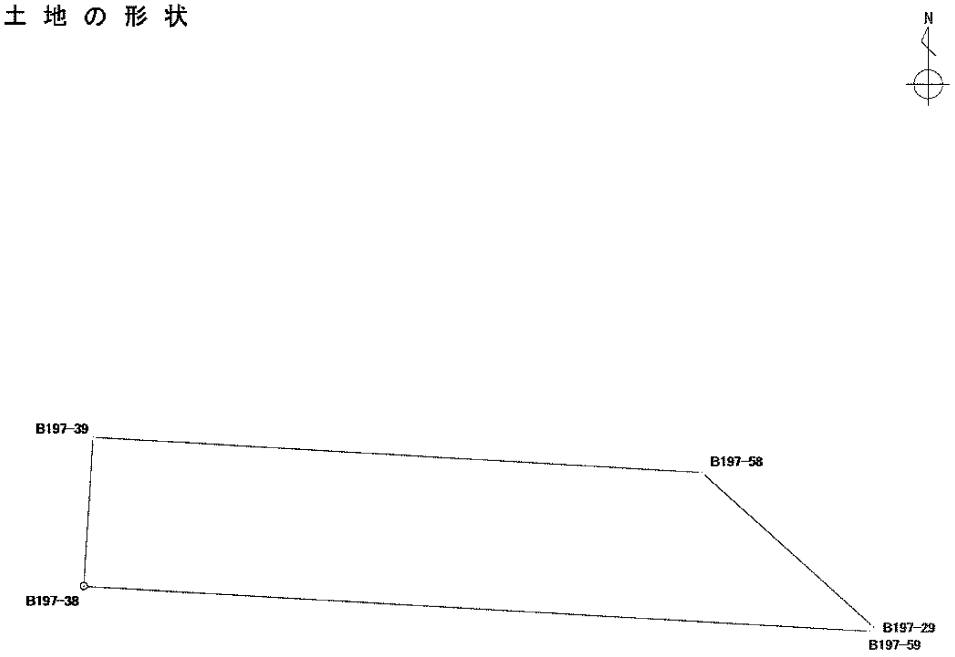

縮 尺 ： 任 意

面積算出公式

$$A = \frac{1}{2} \Sigma X_n \times (Y_{n+1} - Y_{n-1})$$

面　積	22.0721720 ㎡	地　　目	雑 種 地
地　積	22.07 ㎡	備　　考	

座標面積計算書

世界測地系
平成 18 年 8 月 1 日

地　　番	２４番地１７
土地の所在	宇都宮市中今泉５丁目

境界点	X 座標	Y 座標	辺長	方向角	備考
B197-39	63258.934	7367.400	3.533	3° 21′32″	
B197-40	63262.461	7367.607	8.497	93° 09′02″	
B197-95	63261.994	7376.091	3.520	131° 53′25″	
B197-94	63259.644	7378.711	9.950	41° 52′46″	
B197-93	63267.052	7385.353	3.041	311° 53′41″	
B197-92	63269.083	7383.089	2.491	41° 53′29″	
B197-96	63270.937	7384.752	5.332	131° 50′42″	
B197-27	63267.380	7388.724	0.142	131° 52′03″	
B197-26	63267.285	7388.830	14.994	221° 03′26″	
B197-28	63255.979	7378.982	0.346	311° 50′23″	
B197-29	63256.210	7378.724	3.352	311° 51′23″	
B197-58	63258.447	7376.227	8.840	273° 09′28″	

土地の形状

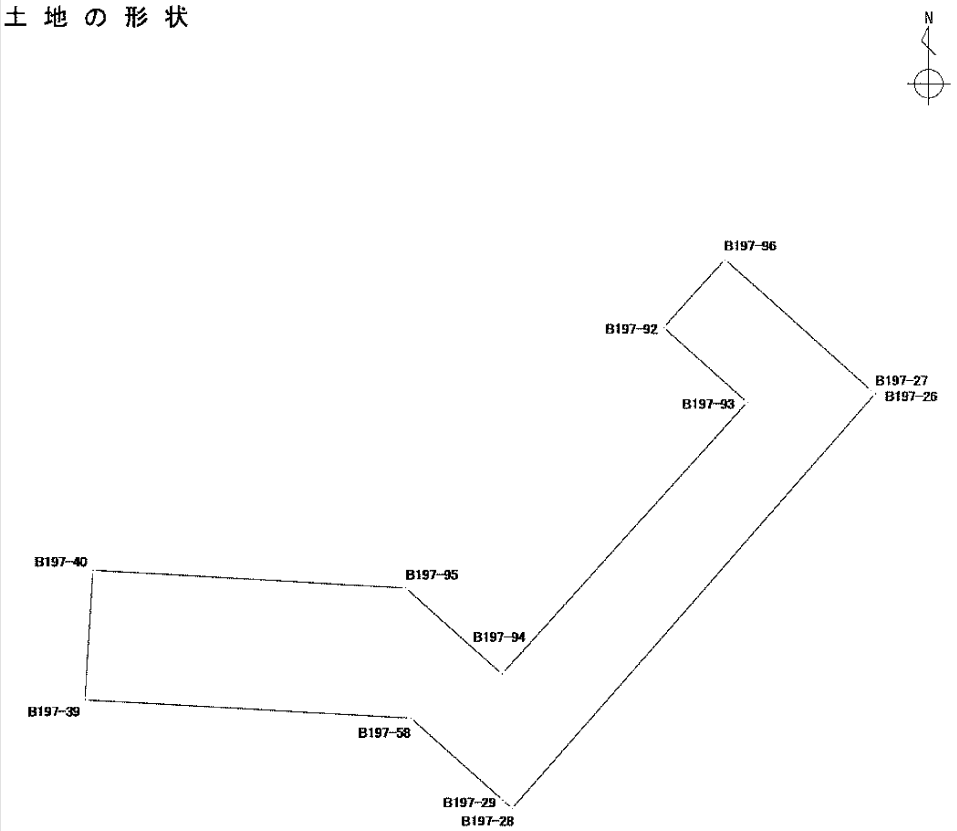

縮尺：任意

面積算出公式

$$A = \frac{1}{2} \Sigma X_n \times (Y_{n+1} - Y_{n-1})$$

面　積	82.1276805 ㎡	地　　目	雑種地
地　積	82.12 ㎡	備　　考	

座標面積計算書

世界測地系
平成 18 年 8 月 1 日

地番	２４番地１８
土地の所在	宇都宮市中今泉５丁目

境界点	X 座標	Y 座標	辺長	方向角	備考
B197-21	63265.987	7367.813	14.986	40° 59′44″	
B197-24	63277.298	7377.644	0.370	131° 49′34″	
B197-25	63277.051	7377.920	3.585	131° 48′41″	
B197-47	63274.661	7380.592	5.583	131° 50′05″	
B197-96	63270.937	7384.752	2.491	221° 53′29″	
B197-92	63269.083	7383.089	6.908	311° 53′03″	
B197-91	63273.695	7377.946	9.951	221° 53′17″	
B197-90	63266.287	7371.302	6.432	131° 52′26″	
B197-95	63261.994	7376.091	8.497	273° 09′02″	
B197-40	63262.461	7367.607	3.532	3° 20′37″	

土地の形状

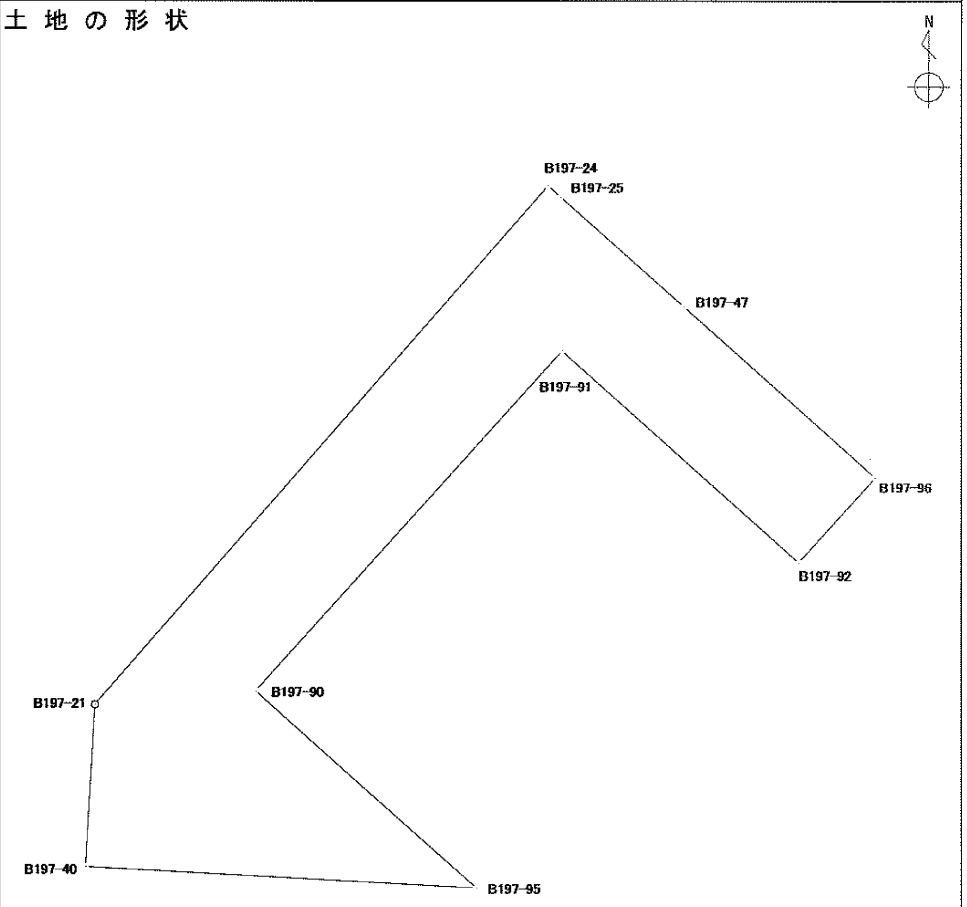

縮尺：任意

面積算出公式

$$A = \frac{1}{2} \Sigma X_n \times (Y_{n+1} - Y_{n-1})$$

面積	75.0090790 ㎡	地目	雑種地
地積	75.00 ㎡	備考	

座標面積計算書

世界測地系
平成 18 年 8 月 1 日

地　　番	２４番地１９
土地の所在	宇都宮市中今泉５丁目

境界点	X 座標	Y 座標	辺長	方向角	備考
B197-90	63266.287	7371.302	9.951	41° 53' 17"	
B197-91	63273.695	7377.946	6.908	131° 53' 03"	
B197-92	63269.083	7383.089	3.041	131° 53' 41"	
B197-93	63267.052	7385.353	9.950	221° 52' 46"	
B197-94	63259.644	7378.711	3.520	311° 53' 25"	
B197-95	63261.994	7376.091	6.432	311° 52' 26"	

土地の形状

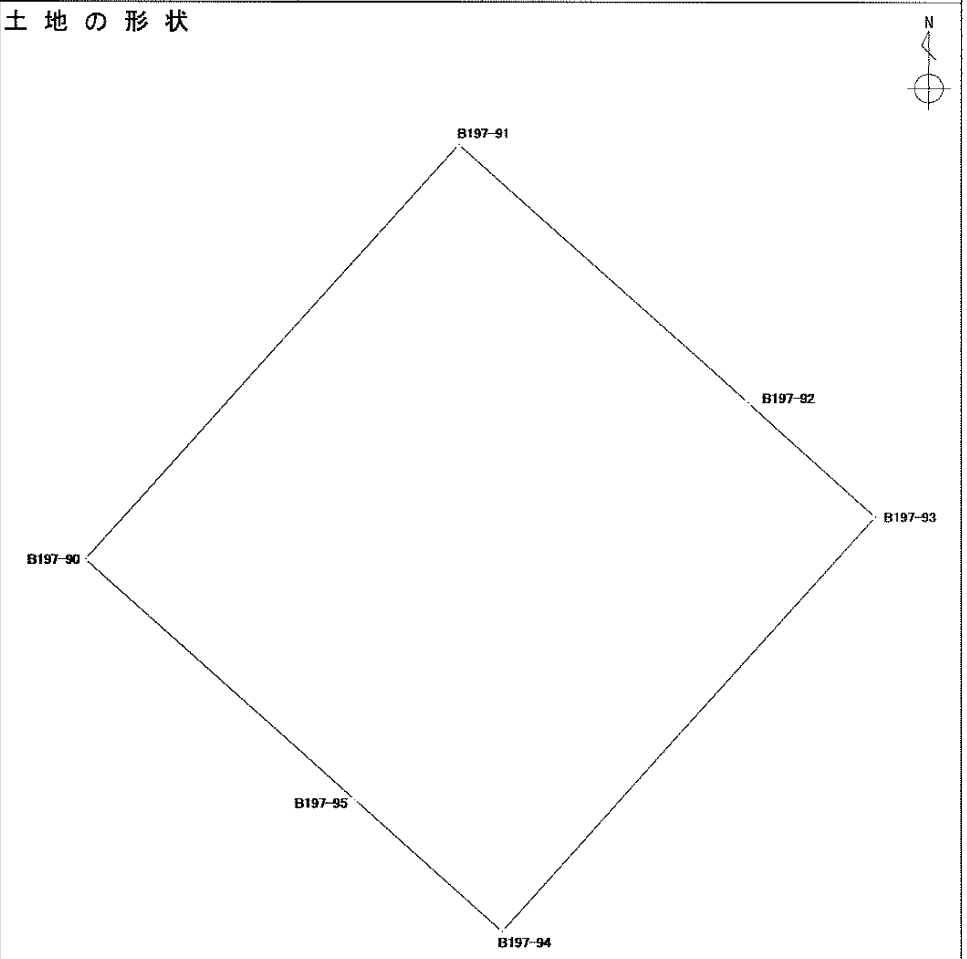

縮尺：任意

面積算出公式

$$A = \frac{1}{2} \Sigma X_n \times (Y_{n+1} - Y_{n-1})$$

面　積	99.0066005 ㎡	地　目	雑種地
地　積	99.00 ㎡	備　考	

座標面積計算書

世界測地系
平成 18 年 8 月 1 日

地　　番	２４番地２０
土地の所在	宇都宮市中今泉５丁目

境界点	X 座標	Y 座標	辺長	方向角	備考
B197-47	63274.661	7380.592	13.922	93° 15′10″	
B197-49	63273.871	7394.492	0.271	221° 42′14″	
B197-75	63273.669	7394.312	8.413	221° 37′20″	
B197-27	63267.380	7388.724	5.332	311° 50′42″	
B197-96	63270.937	7384.752	5.583	311° 50′05″	

土地の形状

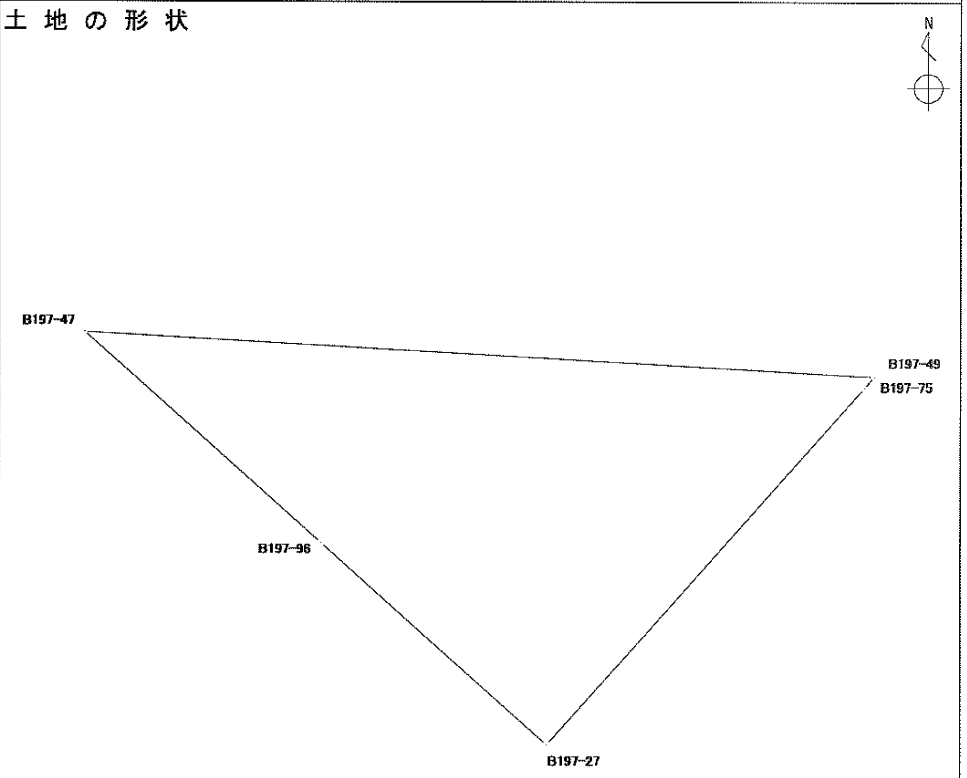

縮尺：任意

面積算出公式

$$A = \frac{1}{2} \Sigma X_n \times (Y_{n+1} - Y_{n-1})$$

面　積	47.3864920 ㎡	地　　目	宅地
地　積	47.38 ㎡	備　　考	

座標面積計算書

世界測地系
平成 18 年 8 月 1 日

地番	２４番地２１
土地の所在	宇都宮市中今泉５丁目

境界点	X 座標	Y 座標	辺長	方向角	備考
B197-45	63279.617	7380.201	18.492	93° 15′07″	
B197-48	63278.568	7398.663	6.282	221° 36′20″	
B197-49	63273.871	7394.492	13.922	273° 15′10″	
B197-47	63274.661	7380.592	3.585	311° 48′41″	
B197-25	63277.051	7377.920	3.433	41° 38′06″	

土地の形状

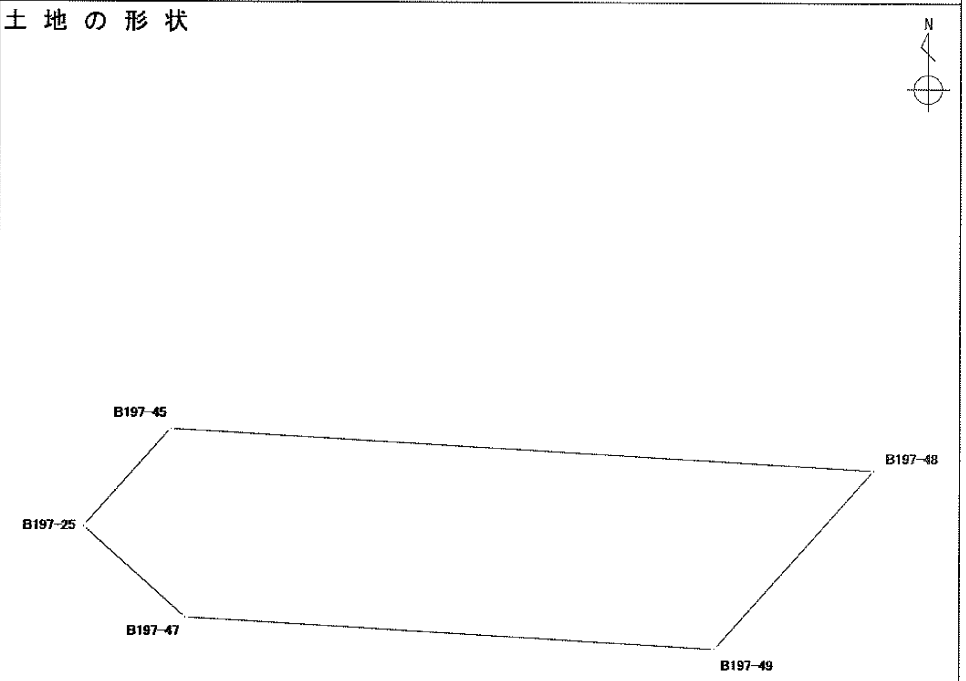

縮尺：任意

面積算出公式

$$A = \frac{1}{2} \Sigma X_n \times (Y_{n+1} - Y_{n-1})$$

面積	85.9894225 ㎡	地目	宅地
地積	85.98 ㎡	備考	

座標面積計算書

世界測地系
平成 18 年 8 月 1 日

地番	２４番地２２
土地の所在	宇都宮市中今泉５丁目

境界点	X 座標	Y 座標	辺長	方向角	備考
B197-53	63278.911	7398.967	5.616	93° 18′26″	
B197-54	63278.587	7404.574	5.490	183° 18′36″	
B197-76	63273.106	7404.257	9.961	273° 14′24″	
B197-75	63273.669	7394.312	0.271	41° 42′14″	
B197-49	63273.871	7394.492	6.282	41° 36′20″	
B197-48	63278.568	7398.663	0.458	41° 33′02″	

土地の形状

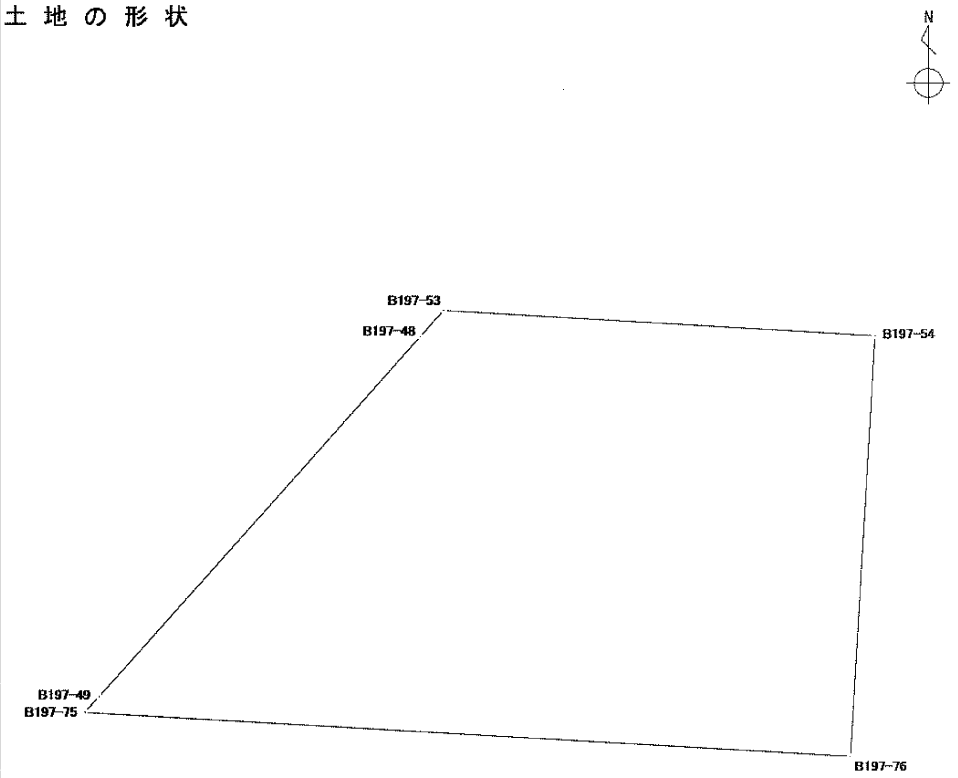

縮尺：任意

面積算出公式

$$A = \frac{1}{2} \Sigma X_n \times (Y_{n+1} - Y_{n-1})$$

面積	42.7905575 ㎡	地目	宅地
地積	42.79 ㎡	備考	

座 標 面 積 計 算 書

世界測地系
平成 18 年 8 月 1 日

地　　番	２４番地２３
土地の所在	宇都宮市中今泉５丁目

境 界 点	X 座標	Y 座標	辺 長	方 向 角	備 考
B197-45	63279.617	7380.201	30.250	41° 36′39″	
B197-44	63302.234	7400.289	23.360	183° 14′39″	
B197-53	63278.911	7398.967	0.458	221° 33′02″	
B197-48	63278.568	7398.663	18.492	273° 15′07″	

土 地 の 形 状

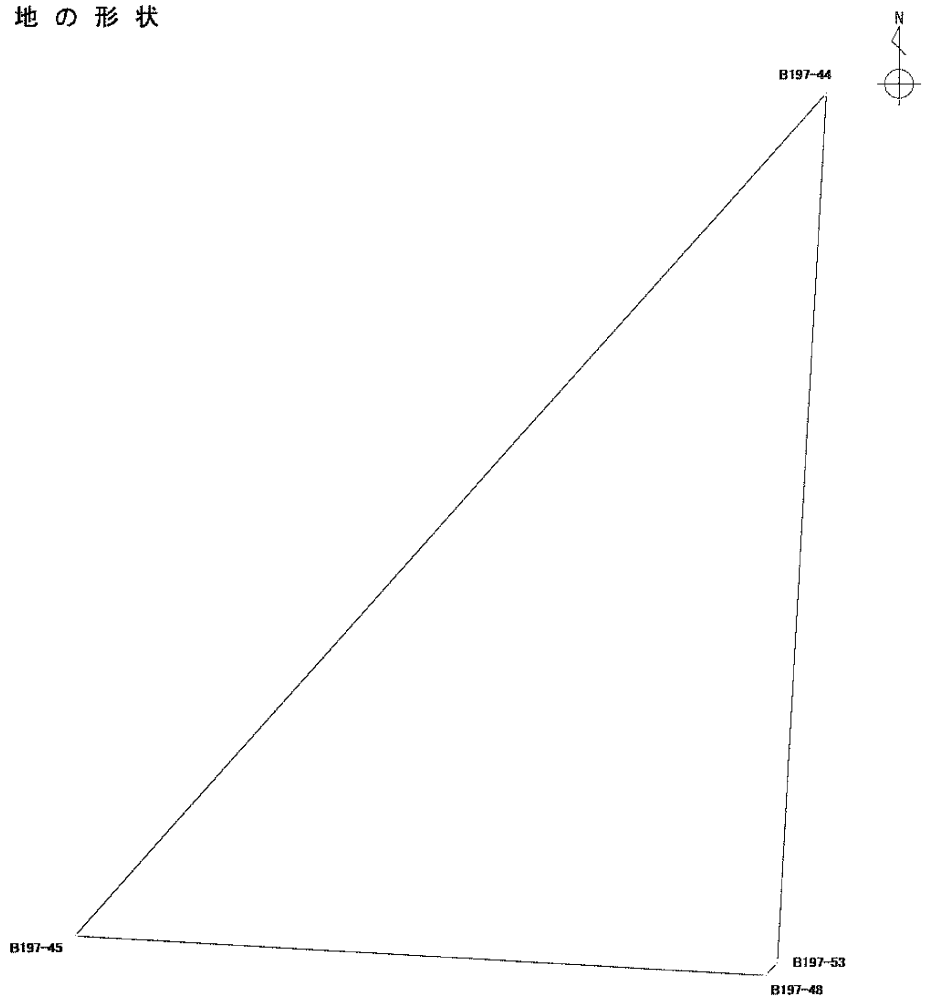

縮 尺 ： 任 意

面積算出公式

$$A = \frac{1}{2} \Sigma X_n \times (Y_{n+1} - Y_{n-1})$$

面　積	222.6320560 ㎡	地　　目	畑
地　積	222.63 ㎡	備　　考	

座標面積計算書

世界測地系
平成 18 年 8 月 1 日

地番	２４番地２４
土地の所在	宇都宮市中今泉５丁目

境界点	X 座標	Y 座標	辺長	方向角	備考
B197-51	63304.158	7369.989	0.529	93° 15′07″	
B197-55	63304.128	7370.517	0.530	3° 14′45″	
B197-74	63304.657	7370.547	29.832	93° 15′12″	
B197-43	63302.964	7400.331	0.731	183° 17′34″	
B197-44	63302.234	7400.289	30.250	221° 36′39″	
B197-45	63279.617	7380.201	3.433	221° 38′06″	
B197-25	63277.051	7377.920	0.370	311° 49′34″	
B197-24	63277.298	7377.644	14.986	220° 59′44″	
B197-21	63265.987	7367.813	38.233	3° 15′46″	

土地の形状

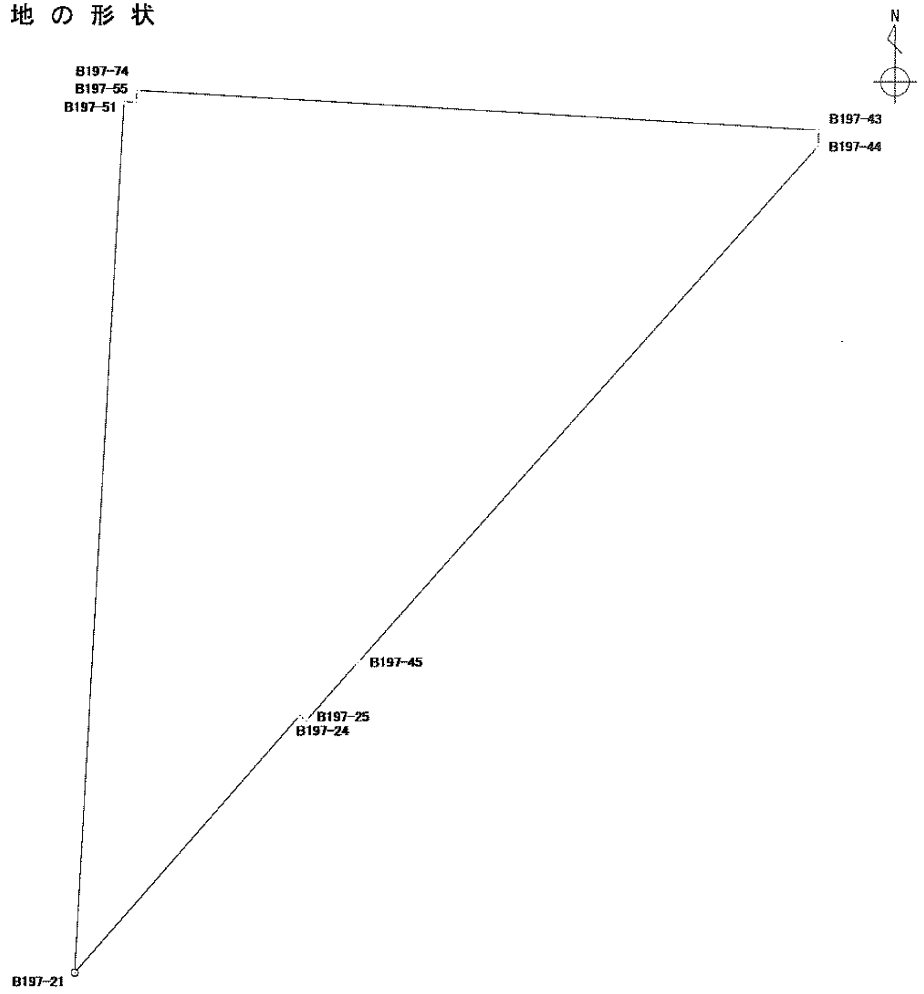

縮尺：任意

面積算出公式

$$A = \frac{1}{2} \Sigma X_n \times (Y_{n+1} - Y_{n-1})$$

面積	600.0109355 ㎡	地目	畑
地積	600.01 ㎡	備考	

座標面積計算書

世界測地系
平成 18 年 8 月 1 日

地　　番	２４番地２５
土地の所在	宇都宮市中今泉５丁目

境界点	X 座標	Y 座標	辺長	方向角	備考
B197-41	63304.687	7370.018	0.530	93° 14' 45"	
B197-74	63304.657	7370.547	0.530	183° 14' 45"	
B197-55	63304.128	7370.517	0.529	273° 15' 07"	
B197-51	63304.158	7369.989	0.530	3° 08' 16"	

土地の形状

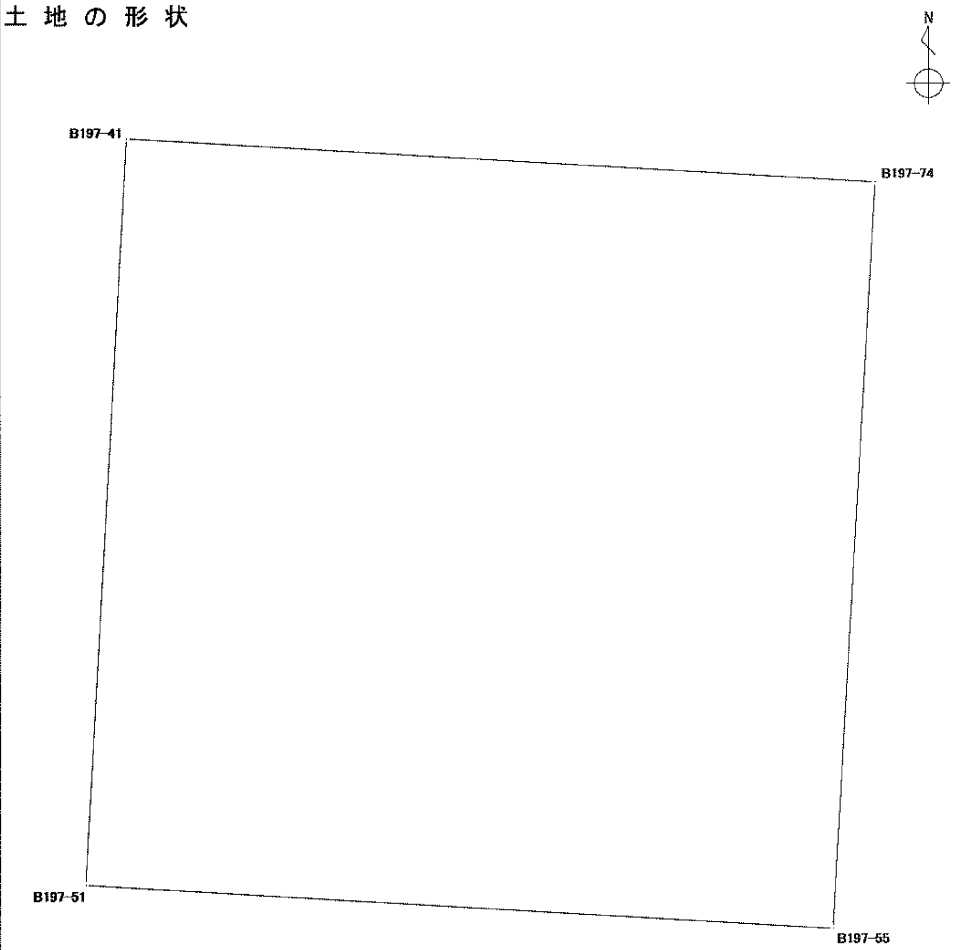

縮尺：任意

面積算出公式

$$A = \frac{1}{2} \Sigma X_n \times (Y_{n+1} - Y_{n-1})$$

面　積	0.2804615 ㎡	地　　目	畑
地　積	0.28 ㎡	備　　考	

座標面積計算書

世界測地系
平成 18 年 8 月 1 日

地番	２４番地２６
土地の所在	宇都宮市中今泉５丁目

境界点	X 座標	Y 座標	辺長	方向角	備考
B197-41	63304.687	7370.018	1.350	3° 16′09″	
B197-81	63306.035	7370.095	30.361	93° 15′12″	
B197-82	63304.312	7400.407	1.350	183° 13′37″	
B197-43	63302.964	7400.331	29.832	273° 15′12″	
B197-74	63304.657	7370.547	0.530	273° 14′45″	

土地の形状



縮尺：任意

面積算出公式

$$A = \frac{1}{2} \Sigma X_n \times (Y_{n+1} - Y_{n-1})$$

面積	40.9920210 ㎡	地目	畑
地積	40.99 ㎡	備考	

座標面積計算書

世界測地系
平成 18 年 8 月 1 日

地　　番	２４番地２７
土地の所在	宇都宮市中今泉５丁目

境界点	X 座標	Y 座標	辺長	方向角	備考
B197-78	63321.296	7370.965	20.240	93° 15′46″	
B197-84	63320.144	7391.172	10.110	93° 15′37″	
B197-80	63319.569	7401.266	7.415	183° 12′59″	
B197-65	63312.166	7400.850	6.018	183° 13′10″	
B197-67	63306.157	7400.512	1.848	183° 15′26″	
B197-82	63304.312	7400.407	30.361	273° 15′12″	
B197-81	63306.035	7370.095	15.286	3° 15′46″	

土地の形状

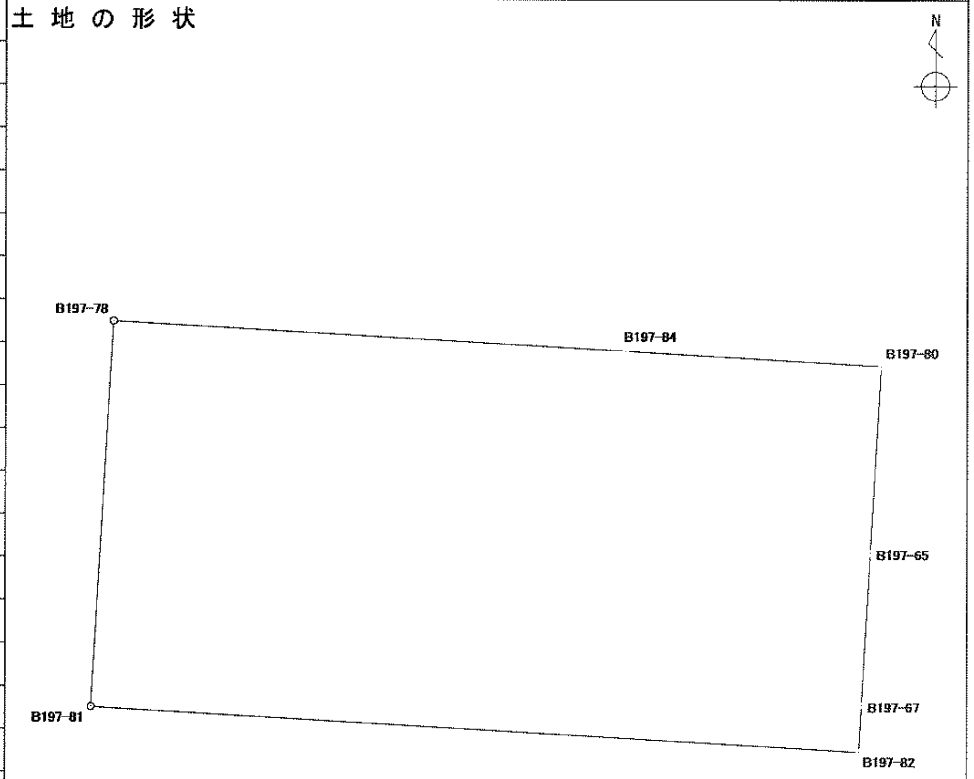

縮尺：任意

面積算出公式

$$A = \frac{1}{2} \Sigma X_n \times (Y_{n+1} - Y_{n-1})$$

面　積	463.9433145 ㎡	地　目	宅地
地　積	463.94 ㎡	備　考	