

座標面積計算書

							地番	東峰1丁目100番	地目	
No	境界点	X	Y	辺長	方向角	備考				
1	B1-K38	60457.551	7664.359	9.983	215-21-33					
2	K-332	60449.409	7658.581	4.313	117-22-54					
3	K-331	60447.425	7662.411	8.179	214-31-21					
4	B29-K46	60440.687	7657.775	2.351	117-45-22					
5	B29-KT45	60439.592	7659.856	15.871	117-45-22					
6	B29-K44	60432.200	7673.901	4.005	117-47-21					
7	B19-K26	60430.333	7677.444	16.129	117-47-58					
8	B19-K25	60422.811	7691.712	1.363	117-46-27					
9	B19-K24	60422.176	7692.918	16.253	116-51-46					
10	B19-KC23	60414.832	7707.417	0.499	116-51-46					
11	B19-K22	60414.606	7707.862	11.449	116-50-27					
12	B19-KC21	60409.437	7718.077	1.808	116-50-27					
13	B19-K20	60408.621	7719.690	8.458	117-52-20					
14	B19-K18	60404.666	7727.167	2.358	117-43-20					
15	B19-KC17	60403.569	7729.255	4.159	117-43-20					
16	B19-K16	60401.635	7732.937	4.998	163-05-03					
17	B19-K15	60396.853	7734.391	6.029	117-56-03					
18	B18-K29	60394.028	7739.717	5.003	72-20-25					
19	B18-K28	60395.546	7744.484	9.274	117-55-15					
20	B18-K27	60391.203	7752.679	4.755	117-45-18					
21	B18-K26	60388.989	7756.887	19.770	118-45-54					
22	B18-K24	60379.475	7774.218	9.439	118-48-14					
23	B18-K23	60374.927	7782.489	8.686	117-49-22					
面積算出公式				面積			土地の所在			
$A=1/2 \sum X_n(Y_{n+1}-Y_{n-1})$				地積			土地の所有者			

座標面積計算書

							地番	東峰1丁目100番	地目					
No	境界点	X	Y	辺長	方向角	備考								
24	B18-KC22	60370.873	7790.171	3.259	117-49-22									
25	B18-K21	60369.352	7793.053	0.754	117-48-27									
26	B18-KC20	60369.000	7793.720	18.542	117-48-27									
27	B18-KC19	60360.351	7810.120	1.683	117-48-27									
28	B18-KC18	60359.566	7811.609	17.803	117-48-27									
29	B18-K17	60351.261	7827.355	12.013	162-52-39									
30	B18-K16	60339.780	7830.892	17.993	117-53-13									
31	B14-K61	60331.364	7846.796	26.474	27-30-00									
32	B9-K2	60354.847	7859.020	5.009	345-08-49									
33	B9-K1	60359.688	7857.736	9.052	296-11-43									
34	B5-K19	60363.684	7849.614	5.012	254-17-34									
35	B5-K18	60362.327	7844.790	12.889	297-51-11									
36	B5-KC17	60368.349	7833.394	19.043	297-51-11									
37	B5-KC16	60377.246	7816.557	28.326	297-51-11									
38	B5-K12	60390.480	7791.512	0.531	296-45-37									
39	B5-K11	60390.719	7791.038	2.334	296-49-59									
40	B5-KC9	60391.773	7788.955	8.297	296-49-59									
41	B5-K7	60395.518	7781.552	11.827	296-51-02									
42	B5-K6	60400.860	7771.000	7.008	296-44-21									
43	B5-K5	60404.013	7764.741	4.791	297-49-47									
44	B5-K4	60406.250	7760.504	0.663	297-45-29									
45	B5-KC3	60406.558	7759.918	8.512	297-45-29									
46	B5-K2	60410.523	7752.386	5.007	343-06-32									
面積算出公式				面積							土地の所在			
$A=1/2 \sum X_n(Y_{n+1}-Y_{n-1})$				地積							土地の所有者			

座標面積計算書

							地番	東峰1丁目100番	地目	
No	境界点	X	Y	辺長	方向角	備考				
47	B5-K1	60415.314	7750.931	6.008	297-49-30					
48	B4-K10	60418.118	7745.618	5.008	252-32-16					
49	B4-K9	60416.615	7740.841	7.967	297-56-57					
50	B4-K8	60420.349	7733.803	7.015	297-49-15					
51	B4-K7	60423.623	7727.599	3.886	298-44-31					
52	B4-K6	60425.492	7724.191	10.897	298-40-00					
53	B4-K5	60430.719	7714.630	10.901	298-50-16					
54	B4-K4	60435.977	7705.081	4.306	298-41-35					
55	B4-K3	60438.045	7701.304	6.596	297-51-08					
56	B4-K2	60441.126	7695.472	10.908	297-48-30					
57	B4-K1	60446.215	7685.824	4.000	297-53-37					
58	B1-KR1	60448.086	7682.289	15.856	297-49-42					
59	B1-KT39	60455.488	7668.267	4.419	297-49-42					
面積算出公式				面積	4167.9537845	土地の所在				
$A=1/2 \sum X_n(Y_{n+1}-Y_{n-1})$				地積	4167.95	土地の所有者				

座標面積計算書

							地番	東峰1丁目102番	地目	
No	境界点	X	Y	辺長	方向角	備考				
1	B19-K14	60384.800	7728.025	6.667	207-46-04					
2	B19-KC13	60378.901	7724.919	7.157	207-46-04					
3	B19-K10	60372.568	7721.584	4.999	252-55-22					
4	B19-K9	60371.100	7716.806	13.083	117-46-05					
5	B18-K2	60365.005	7728.382	4.979	342-47-42					
6	B18-K1	60369.761	7726.910	3.985	27-47-49					
7	B18-KC33	60373.286	7728.768	7.283	27-47-49					
8	B18-K32	60379.728	7732.164	10.599	27-50-32					
9	B18-KC31	60389.100	7737.114	2.625	27-50-32					
10	B18-KC30	60391.421	7738.340	2.949	27-50-32					
11	B18-K29	60394.028	7739.717	6.029	297-56-03					
12	B19-K15	60396.853	7734.391	13.631	207-50-39					
面積算出公式				面積	199.0622345	土地の所在				
$A=1/2 \sum X_n(Y_{n+1}-Y_{n-1})$				地積	199.06	土地の所有者				

座標面積計算書

							地番	東峰1丁目103番	地目
No	境界点	X	Y	辺長	方向角	備考			
1	B29-D1	60402.112	7658.009	6.723	207-50-31				
2	B29-KC37	60396.167	7654.869	2.648	207-50-31				
3	B29-KC36	60393.826	7653.632	3.256	207-50-31				
4	B29-K35	60390.947	7652.111	9.733	207-48-55				
5	B29-KC34	60382.338	7647.570	11.264	207-48-55				
6	B29-KC33	60372.375	7642.314	1.114	207-48-55				
7	B29-K32	60371.390	7641.794	4.615	207-52-32				
8	B29-KC31	60367.310	7639.636	4.190	207-52-32				
9	B29-KC80	60363.606	7637.676	1.891	207-52-32				
10	B29-K28	60361.934	7636.792	13.541	207-47-02				
11	B29-K27	60349.954	7630.480	3.505	207-41-42				
12	B29-K26	60346.850	7628.851	12.113	207-45-25				
13	B29-K25	60336.131	7623.210	3.507	207-50-48				
14	B29-K24	60333.030	7621.572	11.997	207-51-55				
15	B29-K23	60322.424	7615.964	14.485	207-49-47				
16	B29-K22	60309.615	7609.202	17.245	207-47-28				
17	B29-KC21	60294.359	7601.161	2.266	207-47-28				
18	B29-KC20	60292.354	7600.105	20.352	207-47-28				
19	B29-D2	60274.350	7590.616	6.009	117-47-28				
20	B25-K1	60271.548	7595.932	10.684	27-47-00				
21	B25-KC42	60281.000	7600.912	0.631	27-47-00				
22	B25-K41	60281.559	7601.206	12.593	27-45-33				
23	B25-K40	60292.703	7607.072	13.090	27-47-49				
面積算出公式				面積			土地の所在		
$A=1/2 \sum X_n(Y_{n+1}-Y_{n-1})$				地積			土地の所有者		

座標面積計算書

							地番	東峰1丁目103番	地目
No	境界点	X	Y	辺長	方向角	備考			
47	B20-K25	60347.925	7747.902	4.396	117-49-00				
48	B20-KC24	60345.873	7751.790	12.103	117-49-00				
49	B20-K23	60340.225	7762.495	4.798	117-48-33				
50	B20-KC22	60337.987	7766.739	11.866	117-48-33				
51	B20-K21	60332.451	7777.234	5.000	162-49-39				
52	B20-K20	60327.674	7778.710	11.339	207-49-26				
53	B20-K19	60317.647	7773.418	12.614	207-47-38				
54	B20-K18	60306.488	7767.536	13.081	207-55-49				
55	B21-K23	60294.931	7761.409	11.940	207-45-28				
56	B21-K22	60284.364	7755.848	11.976	207-45-19				
57	B21-K21	60273.766	7750.271	13.066	207-52-07				
58	B22-K19	60262.215	7744.163	23.920	207-47-33				
59	B22-K18	60241.054	7733.010	13.063	207-49-52				
60	B25-K17	60229.502	7726.911	11.388	207-48-46				
61	B25-K16	60219.430	7721.598	12.536	207-48-54				
62	B25-K15	60208.342	7715.748	13.104	207-47-37				
63	B26-K12	60196.750	7709.638	11.949	207-54-10				
64	B26-K11	60186.191	7704.046	11.960	207-50-57				
65	B26-K10	60175.616	7698.459	13.082	207-42-31				
66	B27-K11	60164.034	7692.376	11.469	207-49-45				
67	B27-K10	60153.891	7687.022	11.471	207-50-16				
68	B27-K9	60143.748	7681.666	5.008	252-57-29				
69	B27-K8	60142.280	7676.877	13.063	117-47-39				
面積算出公式				面積			土地の所在		
$A=1/2 \sum X_n(Y_{n+1}-Y_{n-1})$				地積			土地の所有者		

座標面積計算書

							地番	東峰1丁目103番	地目
No	境界点	X	Y	辺長	方向角	備考			
70	B24-K2	60136.189	7688.433	4.987	342-52-48				
71	B24-K1	60140.954	7686.965	11.857	27-50-59				
72	B24-K23	60151.438	7692.504	29.591	27-50-17				
73	B24-K22	60177.605	7706.322	15.868	27-51-22				
74	B24-K20	60191.634	7713.736	12.492	27-48-21				
75	B24-K19	60202.684	7719.564	3.514	27-47-43				
76	B24-K18	60205.793	7721.203	3.502	27-44-59				
77	B24-K17	60208.892	7722.833	12.494	27-48-42				
78	B24-K16	60219.942	7728.662	1.716	27-54-01				
79	B24-K15	60221.459	7729.465	5.912	27-35-47				
80	B24-K14	60226.698	7732.204	13.075	27-51-30				
81	B23-K1	60238.258	7738.314	12.315	27-49-59				
82	B23-KC25	60249.148	7744.063	3.942	27-49-59				
83	B23-K24	60252.633	7745.904	12.999	27-47-19				
84	B23-K41	60264.134	7751.964	0.621	28-12-04				
85	B23-KC23	60264.681	7752.258	7.146	28-12-04				
86	B23-K22	60270.979	7755.635	6.874	27-52-51				
87	B23-K21	60277.055	7758.849	0.705	27-43-35				
88	B23-KC20	60277.680	7759.177	9.952	27-43-35				
89	B23-K19	60286.489	7763.808	6.485	27-47-10				
90	B23-K18	60292.226	7766.831	7.759	27-31-04				
91	B23-K17	60299.107	7770.415	16.167	27-48-53				
92	B23-K16	60313.406	7777.959	8.570	28-10-35				
面積算出公式				面積			土地の所在		
$A=1/2 \sum X_n(Y_{n+1}-Y_{n-1})$				地積			土地の所有者		

座標面積計算書

							地番	東峰1丁目103番	地目
No	境界点	X	Y	辺長	方向角	備考			
93	B23-K15	60320.960	7782.005	3.992	27-51-40				
94	B23-K14	60324.489	7783.871	3.815	27-07-41				
95	B23-K13	60327.884	7785.610	6.171	27-53-29				
96	B18-D1	60333.338	7788.497	0.093	297-53-29				
97	B18-K10	60333.381	7788.415	9.420	297-39-22				
98	B18-KC9	60337.754	7780.072	2.518	297-39-22				
99	B18-KC8	60338.923	7777.841	0.754	297-39-22				
100	B18-K7	60339.272	7777.174	3.259	297-46-55				
101	B18-KC6	60340.791	7774.291	18.119	297-46-55				
102	B18-K5	60349.237	7758.260	12.560	297-46-16				
103	B18-K4	60355.089	7747.147	10.925	297-49-18				
104	B18-K3	60360.188	7737.484	10.298	297-53-07				
105	B18-K2	60365.005	7728.382	13.083	297-46-05				
106	B19-K9	60371.100	7716.806	10.152	297-49-29				
107	B19-K8	60375.839	7707.827	9.527	297-51-59				
108	B19-K6	60380.292	7699.405	10.655	297-46-20				
109	B19-K5	60385.256	7689.977	10.651	297-49-49				
110	B19-K4	60390.229	7680.558	10.656	297-50-47				
111	B19-K3	60395.206	7671.136	8.659	297-40-43				
112	B19-K2	60399.228	7663.469	6.175	297-50-31				
面積算出公式				面積	3036.0305865	土地の所在			
$A=1/2 \sum X_n(Y_{n+1}-Y_{n-1})$				地積	3036.03	土地の所有者			

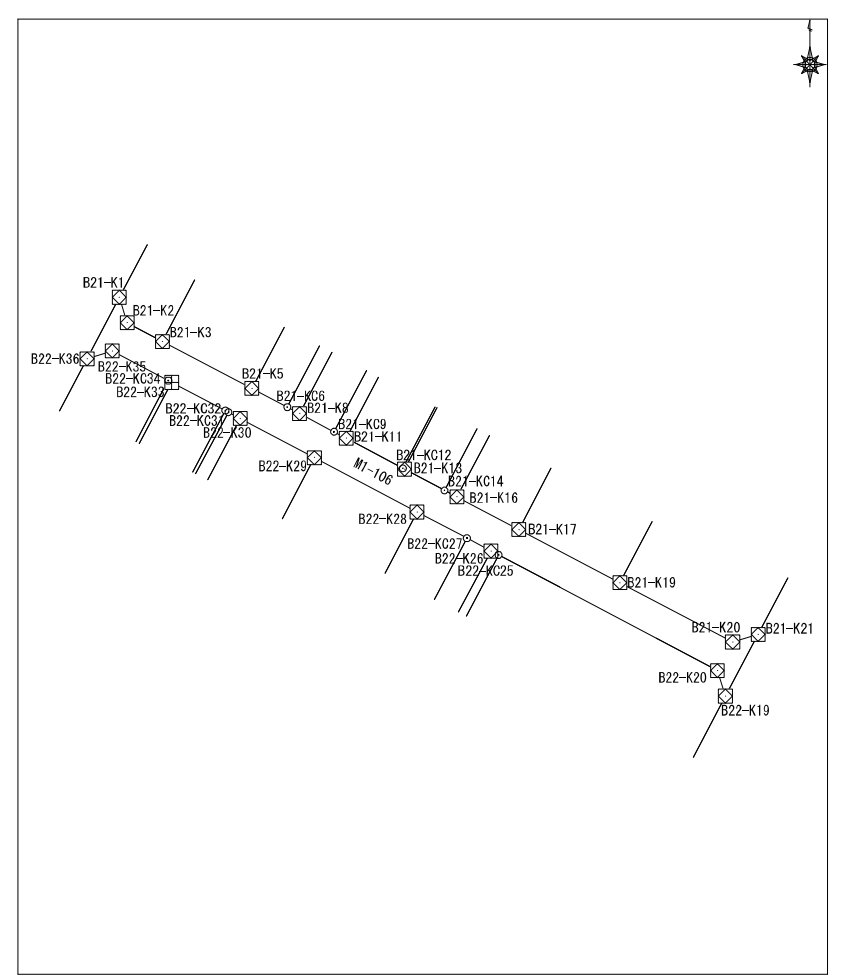
座標面積計算書

							地番	東峰1丁目105番	地目	
No	境界点	X	Y	辺長	方向角	備考				
1	B21-K44	60358.199	7641.626	4.999	73-18-13					
2	B21-K43	60359.635	7646.415	7.795	117-57-36					
3	B21-K42	60355.980	7653.300	11.725	117-48-43					
4	B21-KC41	60350.509	7663.671	3.272	117-48-43					
5	B21-K39	60348.983	7666.565	9.045	117-49-30					
6	B21-KC38	60344.761	7674.564	4.497	117-49-30					
7	B21-K36	60342.661	7678.542	8.577	117-44-38					
8	B21-KC35	60338.669	7686.133	2.144	117-44-38					
9	B21-K34	60337.670	7688.031	7.851	117-49-10					
10	B21-KC33	60334.006	7694.975	2.150	117-49-10					
11	B21-K31	60333.003	7696.876	6.558	117-49-03					
12	B21-KC30	60329.942	7702.676	6.306	117-49-03					
13	B21-K28	60327.000	7708.254	18.104	117-48-56					
14	B21-K27	60318.552	7724.266	17.258	117-50-55					
15	B21-K26	60310.490	7739.526	14.254	117-49-57					
16	B21-K25	60303.835	7752.131	8.822	117-45-55					
17	B21-K24	60299.725	7759.937	5.016	162-55-38					
18	B21-K23	60294.931	7761.409	13.081	27-55-49					
19	B20-K18	60306.488	7767.536	4.995	252-52-28					
20	B20-K17	60305.017	7762.762	16.657	297-49-03					
21	B20-K16	60312.790	7748.030	12.105	297-49-07					
22	B20-KC15	60318.439	7737.324	4.396	297-49-07					
23	B20-K14	60320.491	7733.435	3.686	297-50-09					
面積算出公式				面積			土地の所在			
$A=1/2 \sum X_n(Y_{n+1}-Y_{n-1})$				地積			土地の所有者			

座標面積計算書

地番	東峰1丁目106番	地目	
----	-----------	----	--

No	境界点	X	Y	辺長	方向角	備考
1	B22-K36	60325.449	7624.363	4.998	72-56-53	
2	B22-K35	60326.915	7629.141	11.857	117-50-52	
3	B22-KC34	60321.376	7639.625	0.717	117-50-52	
4	B22-K33	60321.041	7640.259	11.356	117-50-46	
5	B22-KC32	60315.737	7650.300	0.646	117-50-46	
6	B22-KC31	60315.435	7650.871	2.502	117-50-46	
7	B22-K30	60314.266	7653.084	15.765	117-47-50	
8	B22-K29	60306.914	7667.030	21.830	117-49-39	
9	B22-K28	60296.723	7686.336	10.502	117-49-06	
10	B22-KC27	60291.822	7695.624	5.107	117-49-06	
11	B22-K26	60289.439	7700.140	1.622	117-49-02	
12	B22-KC25	60288.682	7701.575	46.483	117-49-02	
13	B22-K20	60266.991	7742.686	4.999	162-49-03	
14	B22-K19	60262.215	7744.163	13.066	27-52-07	
15	B21-K21	60273.766	7750.271	4.984	252-44-41	
16	B21-K20	60272.288	7745.511	23.929	297-49-06	
17	B21-K19	60283.455	7724.347	21.459	297-48-45	
18	B21-K17	60293.467	7705.367	13.097	297-48-22	
19	B21-K16	60299.577	7693.782	2.628	297-50-32	
20	B21-KC14	60300.804	7691.459	8.461	297-50-32	
21	B21-K13	60304.756	7683.977	0.374	297-49-14	
22	B21-KC12	60304.930	7683.646	12.050	297-49-14	
23	B21-K11	60310.554	7672.989	2.568	297-49-35	



面積算出公式 $A=1/2 \sum X_n(Y_{n+1}-Y_{n-1})$	面積	土地の所在
	地積	土地の所有者

座標面積計算書

							地番	東峰1丁目106番	地目					
No	境界点	X	Y	辺長	方向角	備考								
24	B21-KC9	60311.753	7670.718	7.313	297-49-35									
25	B21-K8	60315.167	7664.250	2.624	297-46-59									
26	B21-KC6	60316.390	7661.929	7.523	297-46-59									
27	B21-K5	60319.896	7655.273	18.920	297-50-29									
28	B21-K3	60328.732	7638.544	7.485	297-49-12									
29	B21-K2	60332.225	7631.924	5.008	342-52-51									
30	B21-K1	60337.012	7630.450	13.067	207-45-51									
面積算出公式				面積	838.0271505	土地の所在								
$A=1/2 \sum X_n(Y_{n+1}-Y_{n-1})$				地積	838.02	土地の所有者								

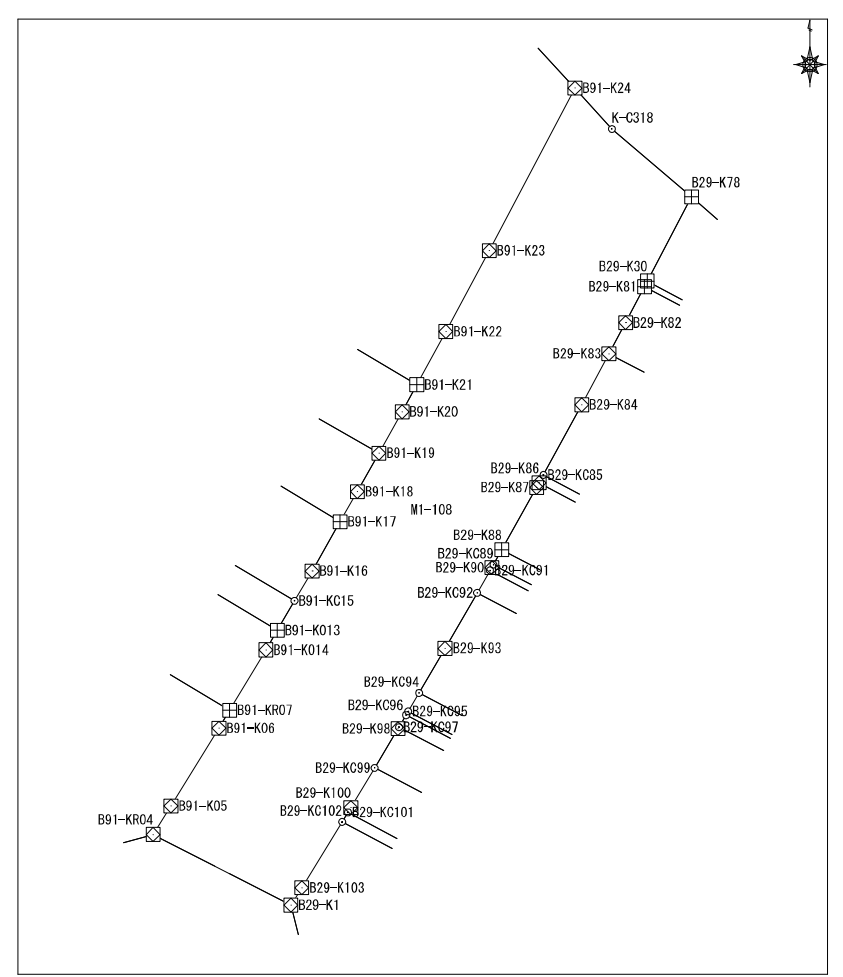
座標面積計算書

							地番	東峰1丁目107番	地目	
No	境界点	X	Y	辺長	方向角	備考				
1	B25-K40	60292.703	7607.072	5.014	72-35-02					
2	B25-K39	60294.204	7611.856	17.515	117-51-00					
3	B25-KC38	60286.021	7627.342	5.306	117-51-00					
4	B25-KC37	60283.543	7632.033	0.956	117-51-00					
5	B25-K36	60283.096	7632.879	13.688	117-49-18					
6	B25-K35	60276.708	7644.984	7.353	117-47-39					
7	B25-KC33	60273.279	7651.489	5.173	117-47-39					
8	B25-K31	60270.867	7656.065	2.814	117-51-00					
9	B25-KC30	60269.552	7658.553	8.352	117-51-00					
10	B25-K28	60265.651	7665.938	11.464	117-49-04					
11	B25-KC26	60260.301	7676.077	4.065	117-49-04					
12	B25-K24	60258.403	7679.673	5.715	117-49-11					
13	B25-KC23	60255.736	7684.727	1.108	117-49-11					
14	B25-K22	60255.219	7685.707	7.683	117-47-47					
15	B25-K20	60251.637	7692.503	37.224	117-48-45					
16	B25-K18	60234.269	7725.427	4.992	162-42-23					
17	B25-K17	60229.502	7726.911	13.063	27-49-52					
18	B22-K18	60241.054	7733.010	5.014	252-43-52					
19	B22-K17	60239.566	7728.221	1.951	298-11-15					
20	B22-K65	60240.487	7726.502	41.635	297-48-04					
21	B22-KC11	60259.906	7689.673	17.901	297-48-04					
22	B22-KC10	60268.255	7673.838	6.377	297-48-04					
23	B22-K9	60271.229	7668.197	11.968	297-49-29					
面積算出公式				面積			土地の所在			
$A=1/2 \sum X_n(Y_{n+1}-Y_{n-1})$				地積			土地の所有者			

座標面積計算書

地番	東峰1丁目108番	地目	
----	-----------	----	--

No	境界点	X	Y	辺長	方向角	備考
1	B91-K24	60361.487	7566.496	29.807	207-50-03	
2	B91-K23	60335.128	7552.579	14.841	208-05-57	
3	B91-K22	60322.037	7545.589	9.873	208-41-13	
4	B91-K21	60313.376	7540.850	4.985	208-44-48	
5	B91-K20	60309.006	7538.452	7.697	209-11-35	
6	B91-K19	60302.286	7534.698	7.139	209-14-24	
7	B91-K18	60296.056	7531.211	5.615	209-47-57	
8	B91-K17	60291.184	7528.420	9.225	209-52-05	
9	B91-K16	60283.185	7523.826	5.618	210-19-04	
10	B91-KC15	60278.335	7520.990	5.562	210-19-04	
11	B91-K013	60273.533	7518.183	3.663	210-15-00	
12	B91-K014	60270.369	7516.337	11.392	211-03-18	
13	B91-KR07	60260.610	7510.461	3.417	210-59-17	
14	B91-K06	60257.681	7508.702	14.805	211-31-17	
15	B91-K05	60245.061	7500.961	5.432	212-00-15	
16	B91-KR04	60240.454	7498.083	25.065	117-09-56	
17	B29-K1	60229.011	7520.383	3.321	32-36-03	
18	B29-K103	60231.808	7522.172	12.509	31-32-52	
19	B29-KC102	60242.468	7528.716	1.823	31-32-52	
20	B29-KC101	60244.021	7529.670	0.909	31-32-52	
21	B29-K100	60244.796	7530.146	7.516	30-54-04	
22	B29-KC99	60251.245	7534.005	7.418	30-54-04	
23	B29-K98	60257.610	7537.815	0.292	30-23-04	



面積算出公式 $A=1/2 \sum X_n(Y_{n+1}-Y_{n-1})$	面積	土地の所在
	地積	土地の所有者

座標面積計算書

							地番	東峰1丁目108番	地目					
No	境界点	X	Y	辺長	方向角	備考								
24	B29-KC97	60257.862	7537.962	2.281	30-23-04									
25	B29-KC96	60259.830	7539.116	0.691	30-23-04									
26	B29-KC95	60260.426	7539.466	3.469	30-23-04									
27	B29-KC94	60263.418	7541.220	8.389	30-23-04									
28	B29-K93	60270.655	7545.463	10.351	29-53-18									
29	B29-KC92	60279.629	7550.622	4.201	29-53-18									
30	B29-KC91	60283.272	7552.715	0.523	29-53-18									
31	B29-K90	60283.725	7552.976	0.566	29-21-58									
32	B29-KC89	60284.218	7553.253	2.792	29-21-58									
33	B29-K88	60286.651	7554.622	11.583	29-11-52									
34	B29-K87	60296.762	7560.273	0.835	28-35-28									
35	B29-K86	60297.496	7560.672	1.469	28-41-20									
36	B29-KC85	60298.784	7561.378	12.951	28-41-20									
37	B29-K84	60310.146	7567.595	9.382	28-02-14									
38	B29-K83	60318.427	7572.005	5.707	28-12-06									
39	B29-K82	60323.457	7574.702	6.640	27-50-19									
40	B29-K81	60329.329	7577.803	1.003	27-58-32									
41	B29-K30	60330.214	7578.273	15.401	27-49-54									
42	B29-K78	60343.833	7585.464	17.039	310-31-47									
43	K-C318	60354.906	7572.513	8.916	317-33-50									
面積算出公式				面積	3380.5329835	土地の所在								
$A=1/2 \sum X_n(Y_{n+1}-Y_{n-1})$				地積	3380.53	土地の所有者								

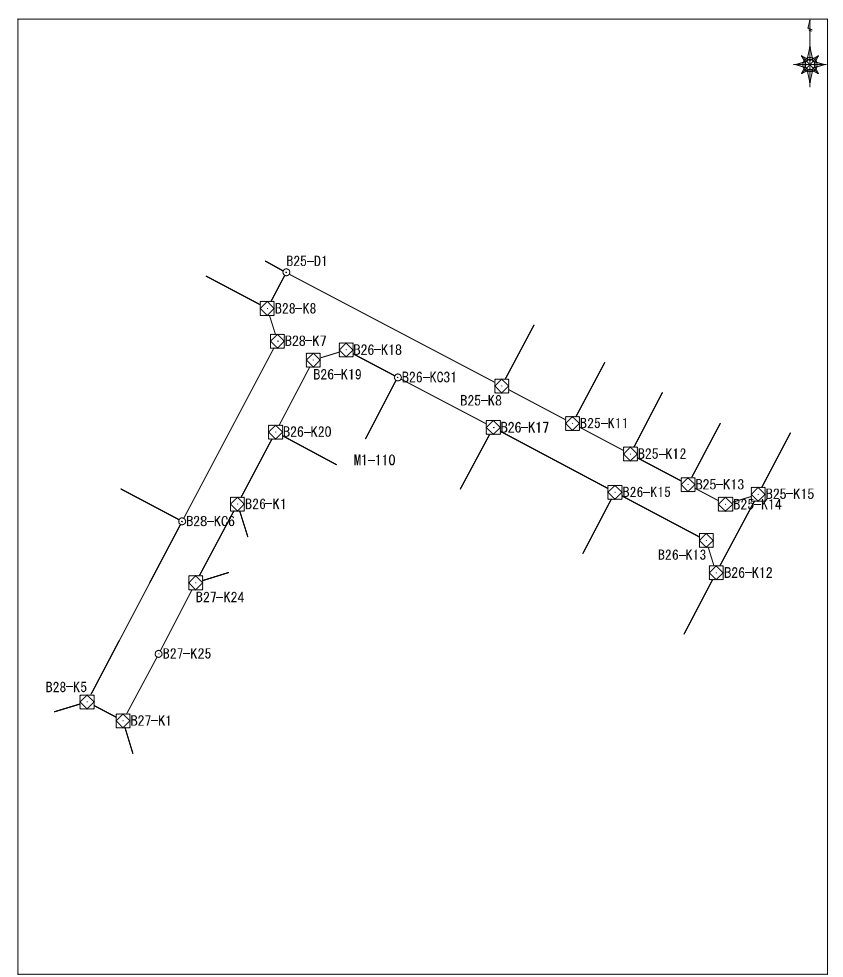
座標面積計算書

							地番	東峰1丁目109番	地目	
No	境界点	X	Y	辺長	方向角	備考				
1	B24-K14	60226.698	7732.204	5.009	72-56-54					
2	B24-K13	60228.167	7736.993	15.949	117-53-03					
3	B24-K12	60220.708	7751.090	11.978	117-44-44					
4	B24-K11	60215.132	7761.691	5.995	27-55-26					
5	B23-K5	60220.429	7764.498	7.473	298-00-37					
6	B23-K4	60223.939	7757.900	6.994	297-35-46					
7	B23-K3	60227.178	7751.702	13.483	297-51-33					
8	B23-K2	60233.479	7739.781	4.999	342-55-32					
9	B23-K1	60238.258	7738.314	13.075	207-51-30					
面積算出公式				面積	201.634559	土地の所在				
$A=1/2 \sum X_n(Y_{n+1}-Y_{n-1})$				地積	201.63	土地の所有者				

座標面積計算書

地番	東峰1丁目110番	地目	
----	-----------	----	--

No	境界点	X	Y	辺長	方向角	備考
1	B25-D1	60240.915	7646.388	5.997	207-48-59	
2	B28-K8	60235.611	7643.590	5.006	162-48-58	
3	B28-K7	60230.828	7645.069	29.959	207-48-56	
4	B28-KC6	60204.330	7631.089	29.978	207-48-56	
5	B28-K5	60177.816	7617.101	5.993	117-43-12	
6	B27-K1	60175.029	7622.406	11.156	27-57-49	
7	B27-K25	60184.882	7627.637	11.765	27-41-19	
8	B27-K24	60195.300	7633.104	13.082	27-49-10	
9	B26-K1	60206.870	7639.209	11.965	27-49-15	
10	B26-K20	60217.452	7644.793	11.964	27-49-49	
11	B26-K19	60228.033	7650.379	5.009	72-48-26	
12	B26-K18	60229.513	7655.164	8.634	117-50-44	
13	B26-KC31	60225.481	7662.798	15.808	117-50-44	
14	B26-K17	60218.097	7676.776	20.287	117-50-01	
15	B26-K15	60208.625	7694.716	15.193	117-48-27	
16	B26-K13	60201.537	7708.154	5.011	162-46-46	
17	B26-K12	60196.750	7709.638	13.104	27-47-37	
18	B25-K15	60208.342	7715.748	4.993	252-33-41	
19	B25-K14	60206.846	7710.985	6.243	297-41-08	
20	B25-K13	60209.747	7705.456	9.603	297-51-09	
21	B25-K12	60214.233	7696.966	9.609	297-49-17	
22	B25-K11	60218.718	7688.468	11.759	297-47-48	
23	B25-K8	60224.201	7678.066	35.816	297-48-59	

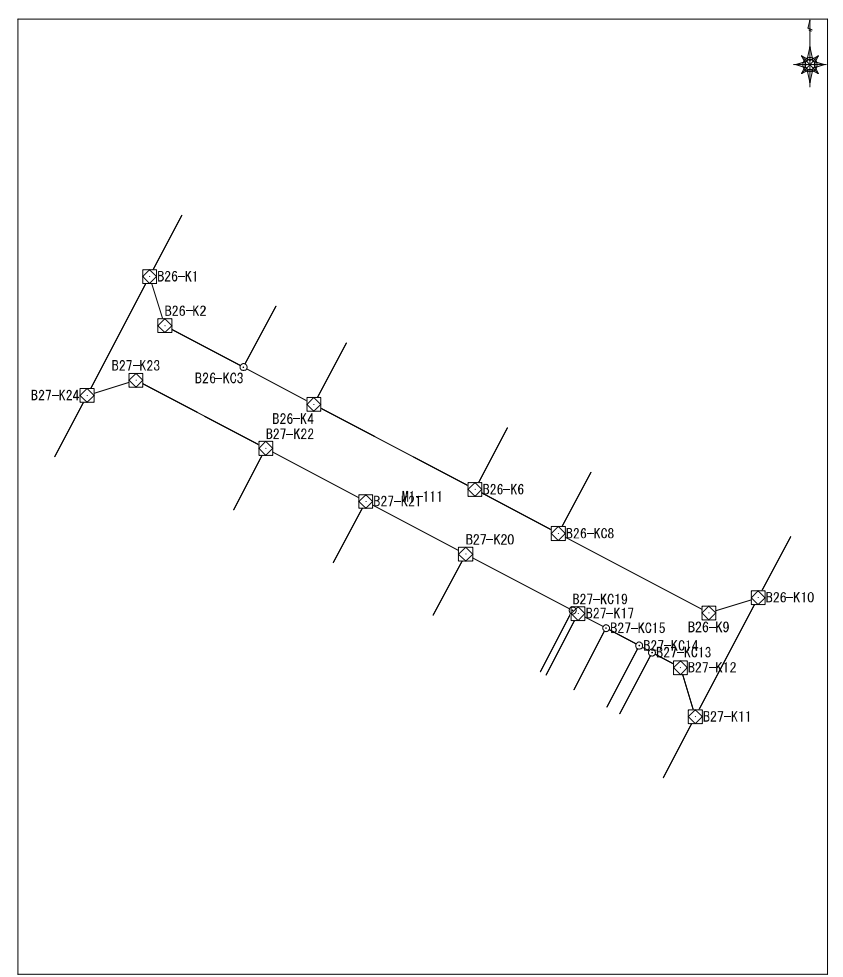


面積算出公式 $A=1/2 \sum X_n(Y_{n+1}-Y_{n-1})$	面積	865.3664735	土地の所在	
	地積	865.36	土地の所有者	

座標面積計算書

地番	東峰1丁目111番	地目	
----	-----------	----	--

No	境界点	X	Y	辺長	方向角	備考
1	B27-K24	60195.300	7633.104	5.002	72-44-43	
2	B27-K23	60196.784	7637.881	14.274	117-47-06	
3	B27-K22	60190.130	7650.509	11.014	117-47-58	
4	B27-K21	60184.993	7660.251	11.011	117-49-16	
5	B27-K20	60179.854	7669.989	11.759	117-49-30	
6	B27-KC19	60174.366	7680.389	0.625	117-49-30	
7	B27-K17	60174.074	7680.942	3.071	117-50-00	
8	B27-KC15	60172.640	7683.657	3.650	117-50-00	
9	B27-KC14	60170.936	7686.884	1.423	117-50-00	
10	B27-KC13	60170.272	7688.142	3.109	117-50-00	
11	B27-K12	60168.820	7690.892	5.012	162-46-09	
12	B27-K11	60164.034	7692.376	13.082	27-42-31	
13	B26-K10	60175.616	7698.459	5.015	252-43-10	
14	B26-K9	60174.126	7693.670	16.582	297-49-48	
15	B26-KC8	60181.867	7679.006	9.187	297-49-48	
16	B26-K6	60186.156	7670.882	17.725	297-49-06	
17	B26-K4	60194.428	7655.205	7.763	297-50-37	
18	B26-KC3	60198.054	7648.341	8.659	297-50-37	
19	B26-K2	60202.098	7640.685	4.996	342-48-43	
20	B26-K1	60206.870	7639.209	13.082	207-49-10	



面積算出公式 $A=1/2 \sum X_n(Y_{n+1}-Y_{n-1})$	面積	426.6088785	土地の所在	
	地積	426.60	土地の所有者	

座標面積計算書

							地番	東峰1丁目112番	地目	
No	境界点	X	Y	辺長	方向角	備考				
1	B27-K8	60142.280	7676.877	7.971	207-49-59					
2	B31-K18	60135.231	7673.155	13.067	117-51-11					
3	B39-K59	60129.126	7684.708	14.711	117-52-04					
4	B39-K58	60122.250	7697.714	13.249	117-49-17					
5	B39-K57	60116.066	7709.431	8.007	27-47-32					
6	B24-K3	60123.150	7713.165	10.463	297-47-56					
7	B24-KC201	60128.030	7703.909	17.495	297-47-56					
8	B24-K2	60136.189	7688.433	13.063	297-47-39					
面積算出公式				面積	327.870667	土地の所在				
$A=1/2 \sum X_n(Y_{n+1}-Y_{n-1})$				地積	327.87	土地の所有者				

座標面積計算書

							地番	東峰1丁目113番	地目	
No	境界点	X	Y	辺長	方向角	備考				
1	B31-K18	60135.231	7673.155	5.022	162-47-31					
2	B31-K17	60130.433	7674.641	12.059	207-48-01					
3	B31-K16	60119.766	7669.017	12.886	207-50-01					
4	B31-K15	60108.371	7663.000	5.018	252-52-57					
5	B31-K14	60106.894	7658.205	5.983	207-40-33					
6	B32-K16	60101.596	7655.426	4.999	162-44-55					
7	B32-K15	60096.822	7656.909	12.466	207-51-50					
8	B32-K14	60085.801	7651.083	11.501	207-46-01					
9	B32-K13	60075.624	7645.725	4.999	253-17-07					
10	B32-K12	60074.186	7640.936	5.995	209-25-23					
11	B33-K16	60068.965	7637.991	4.997	163-26-37					
12	B33-K15	60064.175	7639.415	0.700	211-34-33					
13	B33-K14	60063.579	7639.049	3.737	213-32-01					
14	B33-K13	60060.465	7636.985	3.734	215-18-50					
15	B33-K12	60057.417	7634.826	3.709	217-44-06					
16	B33-K11	60054.484	7632.556	3.719	219-50-02					
17	B33-K10	60051.628	7630.174	3.711	222-05-51					
18	B33-K9	60048.875	7627.686	3.701	224-09-18					
19	B33-K8	60046.219	7625.107	3.716	226-40-48					
20	B33-K7	60043.670	7622.404	3.700	228-20-26					
21	B33-K6	60041.210	7619.640	3.706	231-00-29					
22	B33-K5	60038.878	7616.759	3.693	232-56-46					
23	B33-K4	60036.653	7613.812	2.083	235-33-05					
面積算出公式				面積			土地の所在			
$A=1/2 \sum X_n(Y_{n+1}-Y_{n-1})$				地積			土地の所有者			

座標面積計算書

							地番	東峰1丁目113番	地目					
No	境界点	X	Y	辺長	方向角	備考								
24	B33-K3	60035.475	7612.094	5.019	283-52-21									
25	B33-K2	60036.678	7607.222	5.984	238-05-23									
26	B35-K17	60033.515	7602.142	5.010	195-57-31									
27	B35-K16	60028.698	7600.765	3.206	244-01-57									
28	B35-K15	60027.294	7597.882	3.696	246-16-55									
29	B35-K14	60025.808	7594.499	3.715	248-14-25									
30	B35-K13	60024.431	7591.048	3.706	250-37-44									
31	B35-K12	60023.201	7587.552	3.719	252-39-41									
32	B35-K11	60022.093	7584.002	3.704	254-58-20									
33	B35-K10	60021.133	7580.425	3.695	257-00-45									
34	B35-K9	60020.302	7576.824	3.716	259-09-07									
35	B35-K8	60019.603	7573.175	3.698	261-29-09									
36	B35-K7	60019.056	7569.518	3.732	263-53-45									
37	B35-K6	60018.659	7565.807	1.806	265-38-40									
38	B35-K5	60018.522	7564.007	5.017	307-40-04									
39	B35-K4	60021.588	7560.035	6.265	275-27-55									
40	B37-K11	60022.184	7553.798	4.978	219-50-24									
41	B37-K10	60018.362	7550.609	6.386	161-41-10									
42	B38-K67	60012.300	7552.616	5.046	129-09-22									
43	B38-K66	60009.114	7556.528	14.479	168-20-17									
44	B38-KC213	59994.934	7559.455	0.291	168-20-17									
45	B38-K64	59994.649	7559.514	13.165	168-18-02									
46	B38-K63	59981.758	7562.183	6.131	90-51-19									
面積算出公式				面積							土地の所在			
$A=1/2 \sum X_n(Y_{n+1}-Y_{n-1})$				地積							土地の所有者			

座標面積計算書

							地番	東峰1丁目113番	地目	
No	境界点	X	Y	辺長	方向角	備考				
47	B39-K1	59981.667	7568.314	27.555	348-18-11					
48	B39-K102	60008.650	7562.728	4.984	37-13-11					
49	B39-K101	60012.618	7565.742	1.019	84-19-46					
50	B39-K124	60012.719	7566.756	3.553	83-33-33					
51	B39-K100	60013.117	7570.286	3.934	81-34-27					
52	B39-K99	60013.694	7574.177	3.938	79-06-47					
53	B39-K98	60014.438	7578.045	3.919	77-21-43					
54	B39-K97	60015.295	7581.869	3.945	75-02-17					
55	B39-K96	60016.314	7585.680	3.912	72-28-38					
56	B39-K95	60017.491	7589.410	3.948	70-30-59					
57	B39-K94	60018.808	7593.133	3.936	68-21-30					
58	B39-K93	60020.260	7596.791	3.923	65-57-20					
59	B39-K92	60021.858	7600.373	0.394	64-17-23					
60	B39-KC91	60022.029	7600.728	3.541	64-17-23					
61	B39-K90	60023.565	7603.918	3.936	61-32-21					
62	B39-K89	60025.441	7607.378	0.199	59-32-43					
63	B39-KC88	60025.542	7607.550	3.756	59-32-43					
64	B39-K87	60027.445	7610.788	3.916	57-32-24					
65	B39-K86	60029.547	7614.092	3.977	55-21-11					
66	B39-K85	60031.808	7617.364	3.935	52-47-49					
67	B39-K84	60034.187	7620.498	3.938	50-53-48					
68	B39-K83	60036.671	7623.554	3.919	48-40-18					
69	B39-K82	60039.259	7626.497	3.057	46-08-48					
面積算出公式				面積			土地の所在			
$A=1/2 \sum X_n(Y_{n+1}-Y_{n-1})$				地積			土地の所有者			

座標面積計算書

							地番	東峰1丁目113番	地目	
No	境界点	X	Y	辺長	方向角	備考				
70	B39-K81	60041.377	7628.701	0.891	46-13-35					
71	B39-K80	60041.993	7629.344	3.926	44-30-51					
72	B39-K79	60044.793	7632.097	3.951	42-01-01					
73	B39-K78	60047.728	7634.741	3.926	40-00-16					
74	B39-K77	60050.735	7637.265	3.941	37-36-38					
75	B39-K76	60053.857	7639.670	2.825	35-24-08					
76	B39-K75	60056.159	7641.306	1.099	35-23-00					
77	B39-K74	60057.056	7641.943	0.509	33-21-41					
78	B39-KC73	60057.481	7642.223	3.431	33-21-41					
79	B39-K72	60060.347	7644.110	3.935	31-07-45					
80	B39-K71	60063.715	7646.144	3.954	28-35-06					
81	B39-K70	60067.187	7648.036	0.250	28-23-40					
82	B39-K69	60067.407	7648.155	2.280	27-50-36					
83	B39-KC68	60069.424	7649.220	15.230	27-50-36					
84	B39-KC67	60082.890	7656.333	1.346	27-50-36					
85	B39-KC66	60084.081	7656.962	4.210	27-50-36					
86	B39-K65	60087.803	7658.928	13.851	27-48-44					
87	B39-K64	60100.054	7665.391	4.784	27-49-07					
88	B39-KC62	60104.286	7667.623	8.008	27-49-07					
89	B39-K61	60111.368	7671.361	18.379	27-49-26					
90	B39-K60	60127.623	7679.939	5.000	72-30-12					
91	B39-K59	60129.126	7684.708	13.067	297-51-11					
面積算出公式				面積	1464.928502	土地の所在				
$A=1/2 \sum X_n(Y_{n+1}-Y_{n-1})$				地積	1464.92	土地の所有者				

座標面積計算書

							地番	東峰1丁目114番	地目	
No	境界点	X	Y	辺長	方向角	備考				
1	B18-K16	60339.780	7830.892	8.526	207-50-12					
2	B18-KC15	60332.241	7826.911	17.000	207-50-12					
3	B18-K14	60317.208	7818.973	4.011	207-36-55					
4	B23-K10	60313.654	7817.114	20.550	207-52-30					
5	B23-K9	60295.488	7807.506	29.906	206-50-50					
6	B23-K8	60268.805	7794.000	1.160	207-48-48					
7	B23-KC36	60267.779	7793.459	51.886	207-48-48					
8	B23-K6	60221.888	7769.249	4.970	252-55-44					
9	B23-K5	60220.429	7764.498	5.995	207-55-26					
10	B24-K11	60215.132	7761.691	5.000	162-37-58					
11	B24-K10	60210.360	7763.183	34.557	207-50-34					
12	B24-K9	60179.803	7747.043	10.467	207-49-59					
13	B24-K8	60170.547	7742.156	10.476	207-48-43					
14	B24-K7	60161.282	7737.269	29.587	207-47-57					
15	B24-K5	60135.109	7723.470	11.868	207-46-59					
16	B24-K4	60124.610	7717.938	4.992	252-59-55					
17	B24-K3	60123.150	7713.165	8.007	207-47-32					
18	B39-K57	60116.066	7709.431	5.001	162-40-40					
19	B39-K56	60111.292	7710.920	9.026	207-55-36					
20	B39-K55	60103.317	7706.693	12.545	207-48-50					
21	B39-K54	60092.222	7700.840	12.553	207-49-35					
22	B39-K53	60081.121	7694.980	8.598	207-48-33					
23	B39-K52	60073.516	7690.969	3.952	207-50-41					
面積算出公式				面積			土地の所在			
$A=1/2 \sum X_n(Y_{n+1}-Y_{n-1})$				地積			土地の所有者			

座標面積計算書

							地番	東峰1丁目114番	地目					
No	境界点	X	Y	辺長	方向角	備考								
24	B39-K51	60070.022	7689.123	0.340	208-39-21									
25	B39-K50	60069.723	7688.960	3.699	207-54-57									
26	B39-K49	60066.455	7687.228	3.696	208-18-37									
27	B39-K48	60063.201	7685.475	4.322	208-29-16									
28	B39-K47	60059.402	7683.414	0.498	208-50-45									
29	B39-K46	60058.966	7683.174	3.200	209-06-06									
30	B39-K45	60056.170	7681.617	4.288	209-32-28									
31	B39-K44	60052.439	7679.503	3.710	210-03-02									
32	B39-K43	60049.228	7677.645	1.357	210-51-04									
33	B39-K42	60048.062	7676.949	2.334	211-09-23									
34	B39-K41	60046.065	7675.742	4.309	211-53-20									
35	B39-K40	60042.407	7673.465	3.675	212-58-40									
36	B39-K39	60039.324	7671.465	3.715	213-57-23									
37	B39-K38	60036.242	7669.390	0.078	214-49-03									
38	B39-K37	60036.178	7669.345	3.600	215-15-25									
39	B39-K36	60033.239	7667.267	3.652	216-33-09									
40	B39-K35	60030.305	7665.092	4.246	218-11-30									
41	B39-K34	60026.968	7662.467	1.213	219-20-15									
42	B39-K34	60026.030	7661.698	2.431	219-50-19									
43	B39-K32	60024.163	7660.141	3.661	221-10-09									
44	B39-K31	60021.407	7657.730	3.644	223-12-14									
45	B39-K30	60018.750	7655.236	3.636	224-25-14									
46	B39-K29	60016.153	7652.691	4.276	226-18-09									
面積算出公式				面積							土地の所在			
$A=1/2 \sum X_n(Y_{n+1}-Y_{n-1})$				地積							土地の所有者			

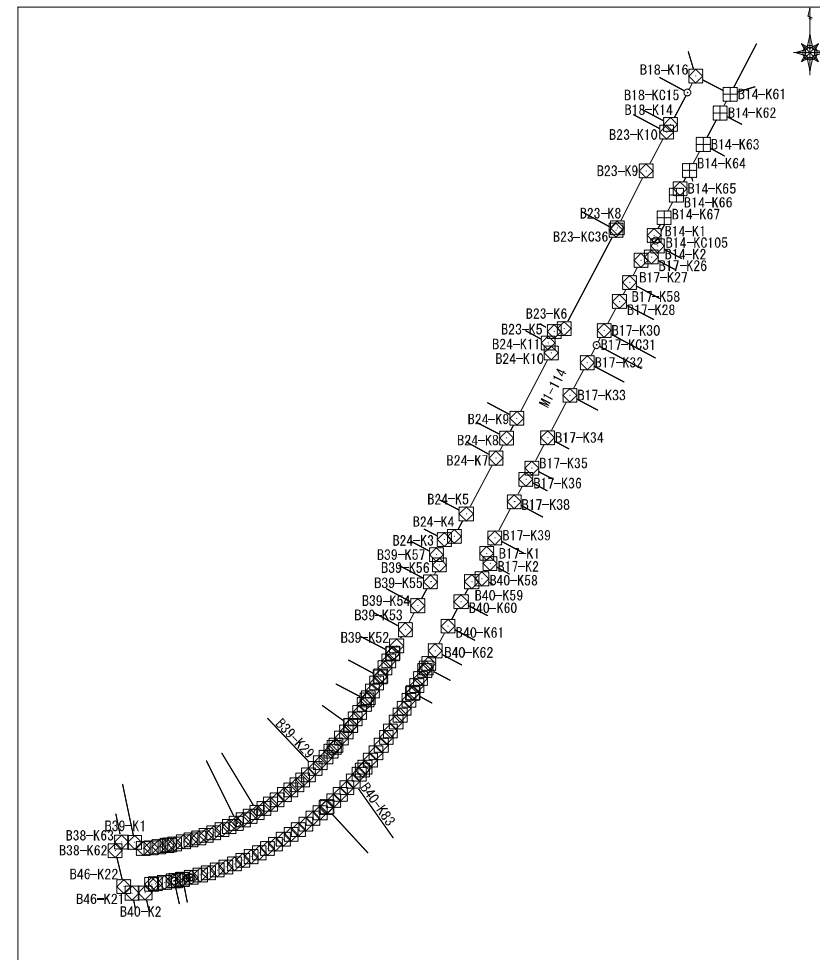
座標面積計算書

							地番	東峰1丁目114番	地目	
No	境界点	X	Y	辺長	方向角	備考				
47	B39-K28	60013.199	7649.599	3.659	227-51-55					
48	B39-K27	60010.744	7646.885	3.656	229-41-14					
49	B39-K26	60008.379	7644.098	3.647	231-08-47					
50	B39-K25	60006.092	7641.258	3.661	232-50-43					
51	B39-K24	60003.880	7638.340	4.265	234-24-20					
52	B39-K23	60001.398	7634.872	3.646	236-12-23					
53	B39-K22	59999.370	7631.842	3.647	237-48-39					
54	B39-K21	59997.427	7628.755	3.463	239-24-35					
55	B39-KC19	59995.664	7625.774	0.199	239-24-35					
56	B39-K20	59995.563	7625.603	3.658	241-04-56					
57	B39-K18	59993.794	7622.400	3.646	242-30-36					
58	B39-K17	59992.111	7619.166	3.276	244-09-09					
59	B39-KC16	59990.683	7616.218	0.394	244-09-09					
60	B39-K15	59990.511	7615.863	3.656	245-41-00					
61	B39-K14	59989.006	7612.532	3.658	247-32-04					
62	B39-K13	59987.608	7609.152	4.252	249-06-06					
63	B39-K12	59986.091	7605.180	3.660	250-55-32					
64	B39-K11	59984.895	7601.720	3.642	252-22-17					
65	B39-K10	59983.792	7598.249	3.656	253-44-07					
66	B39-K9	59982.768	7594.740	3.651	255-22-58					
67	B39-K8	59981.847	7591.207	4.255	257-24-54					
68	B39-K7	59980.920	7587.055	2.437	258-47-50					
69	B39-K6	59980.447	7584.665	1.206	259-26-41					
面積算出公式				面積			土地の所在			
$A=1/2 \sum X_n(Y_{n+1}-Y_{n-1})$				地積			土地の所有者			

座標面積計算書

地番	東峰1丁目114番	地目
----	-----------	----

No	境界点	X	Y	辺長	方向角	備考
70	B39-K5	59980.226	7583.479	3.912	260-14-32	
71	B39-K4	59979.563	7579.624	3.654	262-32-18	
72	B39-K3	59979.088	7576.001	3.673	263-32-24	
73	B39-K2	59978.675	7572.352	5.025	306-32-06	
74	B39-K1	59981.667	7568.314	6.131	270-51-19	
75	B38-K63	59981.758	7562.183	5.007	217-30-09	
76	B38-K62	59977.786	7559.135	17.306	166-28-06	
77	B46-K22	59960.960	7563.184	5.007	127-36-48	
78	B46-K21	59957.904	7567.151	6.103	89-09-14	
79	B40-K2	59957.995	7573.252	5.007	36-09-02	
80	B40-K1	59962.037	7576.206	1.823	83-42-27	
81	B40-K115	59962.237	7578.018	4.279	82-13-54	
82	B40-K114	59962.816	7582.258	4.267	80-40-47	
83	B40-K113	59963.507	7586.468	0.476	79-24-38	
84	B40-KC112	59963.594	7586.936	0.733	79-24-38	
85	B40-K111	59963.729	7587.656	3.058	78-39-24	
86	B40-K109	59964.330	7590.655	0.210	77-35-31	
87	B40-K108	59964.376	7590.860	1.883	77-28-48	
88	B40-KC107	59964.784	7592.698	0.088	77-28-48	
89	B40-KC202	59964.803	7592.784	1.334	77-28-48	
90	B40-KC201	59965.092	7594.086	0.741	77-28-48	
91	B40-K106	59965.252	7594.809	0.239	75-44-38	
92	B40-KC105	59965.311	7595.040	4.025	75-44-38	



面積算出公式 $A=1/2 \sum X_n(Y_{n+1}-Y_{n-1})$	面積	土地の所在
	地積	土地の所有者

座標面積計算書

							地番	東峰1丁目114番	地目	
No	境界点	X	Y	辺長	方向角	備考				
93	B40-K104	59966.302	7598.941	4.068	74-03-47					
94	B40-K103	59967.419	7602.852	4.261	72-31-49					
95	B40-K102	59968.698	7606.917	4.263	71-08-25					
96	B40-K101	59970.076	7610.951	4.264	69-11-51					
97	B40-K100	59971.591	7614.937	4.261	67-33-07					
98	B40-K99	59973.218	7618.875	4.266	65-47-39					
99	B40-K98	59974.967	7622.766	4.252	64-17-54					
100	B40-K97	59976.811	7626.597	4.271	62-42-40					
101	B40-K96	59978.769	7630.392	4.260	60-58-31					
102	B40-K95	59980.836	7634.118	4.267	59-18-35					
103	B40-K94	59983.014	7637.787	4.257	57-37-20					
104	B40-K93	59985.293	7641.382	4.261	56-08-26					
105	B40-K92	59987.667	7644.921	4.263	54-26-28					
106	B40-K91	59990.147	7648.389	4.272	52-39-40					
107	B40-K90	59992.738	7651.785	4.263	51-02-00					
108	B40-K89	59995.418	7655.100	3.628	49-36-15					
109	B40-K88	59997.770	7657.863	0.651	48-41-57					
110	B40-K87	59998.199	7658.352	4.263	47-58-28					
111	B40-K86	60001.054	7661.519	4.272	46-13-36					
112	B40-K85	60004.009	7664.604	4.257	44-20-59					
113	B40-K84	60007.053	7667.580	4.270	42-58-05					
114	B40-K83	60010.177	7670.490	4.267	41-09-54					
115	B40-K82	60013.390	7673.298	2.439	39-59-53					
面積算出公式				面積			土地の所在			
$A=1/2 \sum X_n(Y_{n+1}-Y_{n-1})$				地積			土地の所有者			

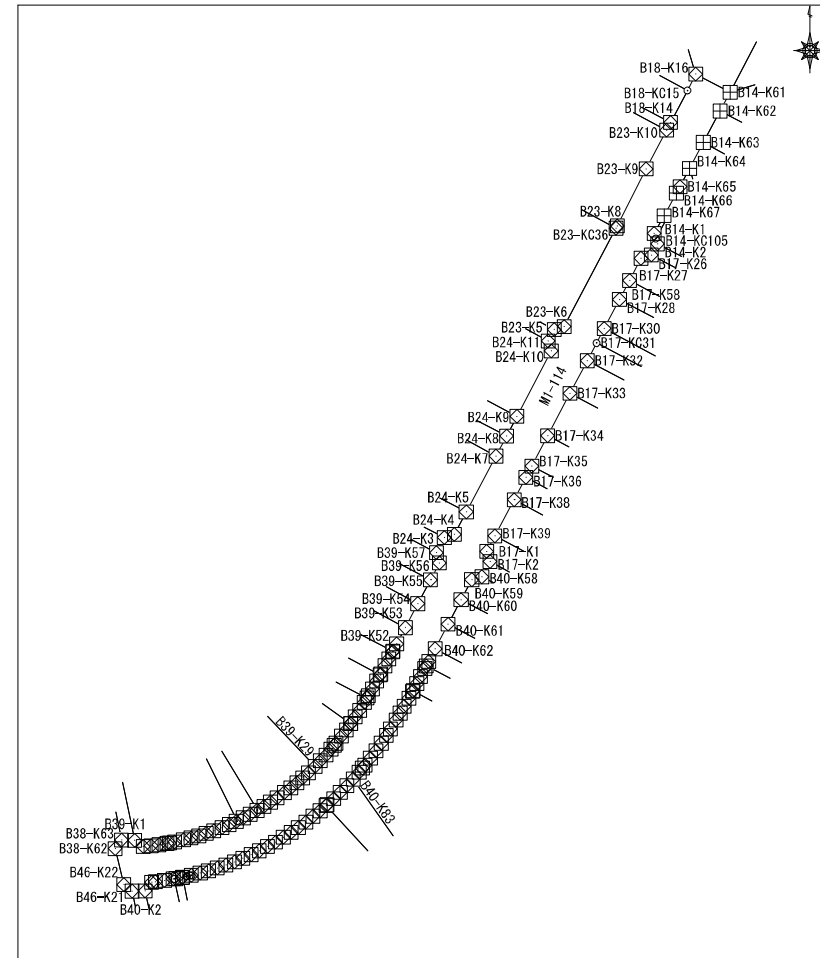
座標面積計算書

							地番	東峰1丁目114番	地目	
No	境界点	X	Y	辺長	方向角	備考				
116	B40-K81	60015.258	7674.866	1.829	39-19-15					
117	B40-K80	60016.673	7676.025	4.279	37-50-09					
118	B40-K79	60020.052	7678.650	4.270	36-26-52					
119	B40-K78	60023.487	7681.186	4.254	35-01-46					
120	B40-K77	60026.970	7683.628	4.327	34-08-29					
121	B40-K76	60030.551	7686.056	3.699	32-48-11					
122	B40-K75	60033.660	7688.060	4.931	31-51-24					
123	B40-K74	60037.848	7690.662	3.696	30-58-38					
124	B40-K73	60041.017	7692.565	3.689	30-11-29					
125	B40-K72	60044.206	7694.420	4.313	29-12-19					
126	B40-K71	60047.970	7696.524	3.697	28-54-15					
127	B40-K69	60051.207	7698.312	0.471	28-39-57					
128	B40-K68	60051.620	7698.538	3.819	28-25-39					
129	B40-K67	60054.979	7700.356	3.711	28-14-52					
130	B40-K66	60058.248	7702.112	4.290	28-03-48					
131	B40-K65	60062.034	7704.130	1.309	27-52-22					
132	B40-K64	60063.191	7704.743	2.401	27-43-49					
133	B40-K63	60065.317	7705.860	6.541	27-46-11					
134	B40-K62	60071.105	7708.907	13.013	27-48-39					
135	B40-K61	60082.615	7714.979	13.000	27-49-49					
136	B40-K60	60094.112	7721.048	10.476	27-44-46					
137	B40-K59	60103.383	7725.925	4.999	72-58-35					
138	B40-K58	60104.846	7730.705	7.987	27-52-31					
面積算出公式				面積			土地の所在			
$A=1/2 \sum X_n(Y_{n+1}-Y_{n-1})$				地積			土地の所有者			

座標面積計算書

地番	東峰1丁目114番	地目
----	-----------	----

No	境界点	X	Y	辺長	方向角	備考
139	B17-K2	60111.907	7734.439	5.032	342-53-28	
140	B17-K1	60116.716	7732.959	8.214	27-55-58	
141	B17-K39	60123.973	7736.807	19.111	27-48-36	
142	B17-K38	60140.877	7745.723	11.867	27-50-08	
143	B17-K36	60151.370	7751.264	5.957	27-50-56	
144	B17-K35	60156.638	7754.047	15.877	27-48-29	
145	B17-K34	60170.681	7761.453	22.422	27-46-06	
146	B17-K33	60190.521	7771.899	17.303	27-51-04	
147	B17-K32	60205.819	7779.983	9.410	27-45-07	
148	B17-KC31	60214.147	7784.365	7.564	27-45-07	
149	B17-K30	60220.840	7787.887	15.503	27-52-42	
150	B17-K28	60234.544	7795.136	9.997	27-52-08	
151	B17-K58	60243.382	7799.809	11.692	27-47-18	
152	B17-K27	60253.725	7805.260	5.005	72-48-48	
153	B17-K26	60255.204	7810.041	5.987	28-25-56	
154	B14-K2	60260.469	7812.891	2.592	343-04-15	
155	B14-KC105	60262.948	7812.137	2.439	343-04-15	
156	B14-K1	60265.282	7811.426	9.559	28-50-21	
157	B14-K67	60273.656	7816.037	12.013	28-45-44	
158	B14-K66	60284.186	7821.818	3.402	28-24-59	
159	B14-K65	60287.178	7823.437	9.660	27-54-22	
160	B14-K64	60295.715	7827.958	13.761	27-50-15	
161	B14-K63	60307.883	7834.384	16.738	27-51-36	



面積算出公式 $A=1/2 \sum X_n(Y_{n+1}-Y_{n-1})$	面積	土地の所在
	地積	土地の所有者

座標面積計算書

							地番	東峰1丁目115番	地目	
No	境界点	X	Y	辺長	方向角	備考				
1	B40-K2	59957.995	7573.252	6.103	269-09-14					
2	B46-K21	59957.904	7567.151	7.609	168-20-49					
3	B46-K20	59950.452	7568.687	1.507	168-21-21					
4	B46-KC19	59948.976	7568.992	0.867	168-21-21					
5	B46-KC18	59948.127	7569.167	4.834	168-21-21					
6	B46-K17	59943.393	7570.142	5.107	215-36-57					
7	B46-K16	59939.241	7567.168	6.036	164-58-46					
8	B43-K20	59933.411	7568.732	5.016	125-08-27					
9	B43-K19	59930.524	7572.834	9.462	168-21-39					
10	B43-K18	59921.257	7574.743	2.166	168-15-19					
11	B43-KC16	59919.136	7575.184	8.364	168-15-19					
12	B43-K15	59910.947	7576.887	3.373	168-11-36					
13	B43-K13	59907.645	7577.577	10.096	168-16-40					
14	B43-K12	59897.760	7579.628	2.911	168-17-53					
15	B43-K11	59894.910	7580.218	7.960	168-13-34					
16	B43-K10	59887.117	7581.843	5.017	213-24-02					
17	B43-K9	59882.928	7579.081	13.026	78-49-05					
18	B42-K2	59885.455	7591.860	4.993	303-59-27					
19	B42-K1	59888.246	7587.720	11.028	348-13-32					
20	B42-K32	59899.042	7585.469	6.441	348-21-31					
21	B42-KC30	59905.350	7584.170	5.731	348-21-31					
22	B42-K29	59910.963	7583.013	9.975	348-18-20					
23	B42-K28	59920.731	7580.991	10.628	348-17-48					
面積算出公式				面積			土地の所在			
$A=1/2 \sum X_n(Y_{n+1}-Y_{n-1})$				地積			土地の所有者			

座標面積計算書

							地番	東峰1丁目115番	地目				
No	境界点	X	Y	辺長	方向角	備考							
24	B42-K27	59931.139	7578.835	4.986	35-05-15								
25	B42-K26	59935.219	7581.702	13.378	82-06-18								
26	B42-K25	59937.057	7594.953	7.952	82-00-31								
27	B42-K24	59938.162	7602.828	3.997	91-33-15								
28	B42-K23	59938.054	7606.823	22.041	101-22-44								
29	B42-K22	59933.705	7628.430	22.217	101-23-13								
30	B42-K20	59929.319	7650.210	3.013	144-21-00								
31	B42-K19	59926.870	7651.966	10.049	8-41-31								
32	B40-K14	59936.804	7653.484	3.005	239-56-13								
33	B40-K13	59935.299	7650.884	12.366	281-28-15								
34	B40-K12	59937.758	7638.765	7.434	281-20-42								
35	B40-K11	59939.220	7631.476	27.008	281-20-45								
36	B40-K10	59944.533	7604.996	7.952	262-04-35								
37	B40-KC9	59943.437	7597.120	1.887	262-04-35								
38	B40-K8	59943.177	7595.251	1.868	262-00-48								
39	B40-KC6	59942.918	7593.402	13.314	262-00-48								
40	B40-K5	59941.068	7580.217	4.902	304-39-44								
41	B40-K4	59943.855	7576.185	6.139	348-19-11								
42	B40-K3	59949.867	7574.942	8.301	348-15-21								
面積算出公式				面積	975.456160	土地の所在							
$A=1/2 \sum X_n(Y_{n+1}-Y_{n-1})$				地積	975.45	土地の所有者							

座標面積計算書

							地番	東峰1丁目116番	地目	
No	境界点	X	Y	辺長	方向角	備考				
1	B17-K2	60111.907	7734.439	7.987	207-52-31					
2	B40-K58	60104.846	7730.705	6.073	117-50-44					
3	B40-K57	60102.010	7736.075	3.994	135-29-19					
4	B40-K56	60099.162	7738.875	0.727	153-33-38					
5	B40-K55	60098.511	7739.198	19.158	153-30-18					
6	B40-K54	60081.365	7747.745	5.012	153-30-27					
7	B40-K53	60076.879	7749.981	2.013	153-30-02					
8	B40-KC304	60075.077	7750.879	4.955	153-30-02					
9	B40-K51	60070.643	7753.090	3.621	151-30-38					
10	B40-K50	60067.461	7754.817	8.239	151-59-14					
11	B41-K21	60060.187	7758.687	8.307	151-29-42					
12	B41-K20	60052.887	7762.651	3.459	150-52-20					
13	B41-KC19	60049.866	7764.335	0.471	150-52-20					
14	B41-K18	60049.454	7764.564	0.569	152-44-09					
15	B41-K17	60048.949	7764.824	7.411	152-22-07					
16	B41-K16	60042.383	7768.262	6.285	153-08-41					
17	B41-K15	60036.776	7771.101	1.727	153-09-04					
18	B41-K14	60035.235	7771.881	12.667	155-54-33					
19	B41-K12	60023.671	7777.051	2.988	194-50-27					
20	B41-KR11	60020.783	7776.286	13.381	233-58-17					
21	B41-K10	60012.912	7765.464	10.451	233-57-38					
22	B41-KR9	60006.764	7757.014	0.625	234-35-49					
23	B41-KR8	60006.402	7756.504	11.050	234-36-03					
面積算出公式				面積			土地の所在			
$A=1/2 \sum X_n(Y_{n+1}-Y_{n-1})$				地積			土地の所有者			

座標面積計算書

							地番	東峰1丁目116番	地目					
No	境界点	X	Y	辺長	方向角	備考								
24	B41-K7	60000.001	7747.497	0.533	234-28-02									
25	B41-KR6	59999.691	7747.063	1.350	233-31-06									
26	B41-KR5	59998.888	7745.978	2.023	238-56-10									
27	B41-KR4	59997.844	7744.245	2.194	244-14-32									
28	B41-K3	59996.891	7742.268	5.443	248-09-29									
29	B41-KR2	59994.866	7737.216	8.474	252-29-58									
30	B40-K26	59992.317	7729.134	13.170	261-02-48									
31	B40-K25	59990.268	7716.125	5.502	261-00-46									
32	B40-K24	59989.408	7710.691	21.842	252-41-47									
33	B40-K23	59982.912	7689.838	9.918	251-09-57									
34	B40-K22	59979.710	7680.451	4.282	227-06-56									
35	B40-K21	59976.796	7677.313	2.167	227-09-41									
36	B40-K20	59975.322	7675.724	9.039	213-46-30									
37	B40-K19	59967.809	7670.699	11.010	213-44-47									
38	B40-K18	59958.654	7664.583	5.730	213-38-30									
39	B40-K17	59953.884	7661.409	7.053	213-48-16									
40	B40-K16	59948.023	7657.484	11.911	199-37-21									
41	B40-K14	59936.804	7653.484	10.049	188-41-31									
42	B42-K19	59926.870	7651.966	3.468	187-08-50									
43	B42-K18	59923.429	7651.534	3.441	185-07-27									
44	B42-K17	59920.002	7651.227	5.173	181-36-49									
45	B42-K16	59914.831	7651.081	0.078	179-44-37									
46	B42-K15	59914.753	7651.082	11.509	180-10-37									
面積算出公式				面積							土地の所在			
$A=1/2 \sum X_n(Y_{n+1}-Y_{n-1})$				地積							土地の所有者			

座標面積計算書

							地番	東峰1丁目116番	地目	
No	境界点	X	Y	辺長	方向角	備考				
47	B42-K14	59903.245	7651.046	3.174	180-00-26					
48	B42-K13	59900.071	7651.046	5.164	180-02-40					
49	B42-K12	59894.907	7651.042	2.998	222-21-07					
50	B42-K11	59892.691	7649.022	11.883	264-38-35					
51	B42-K10	59891.582	7637.191	13.345	264-37-54					
52	B42-K9	59890.334	7623.904	3.166	264-37-21					
53	B42-KC8	59890.037	7620.752	8.192	264-37-21					
54	B42-K7	59889.269	7612.596	10.165	259-33-31					
55	B42-KC501	59887.427	7602.599	3.944	259-33-31					
56	B42-K4	59886.712	7598.720	0.569	259-36-46					
57	B42-KC3	59886.609	7598.160	6.406	259-36-46					
58	B42-K2	59885.455	7591.860	13.026	258-49-05					
59	B43-K9	59882.928	7579.081	4.969	168-47-11					
60	K-D3	59878.054	7580.047	11.212	78-47-11					
61	K-63	59880.234	7591.045	23.157	79-36-00					
62	K-62	59884.415	7613.821	5.104	77-00-51					
63	K-61	59885.562	7618.795	33.800	84-38-00					
64	K-60	59888.723	7652.447	2.847	11-42-17					
65	K-59	59891.511	7653.024	0.492	359-09-41					
66	K-58	59892.003	7653.017	2.029	95-50-27					
67	K-C57	59891.796	7655.035	8.230	0-07-14					
68	K-56	59900.026	7655.053	14.668	0-09-46					
69	K-55	59914.694	7655.094	5.096	1-36-28					
面積算出公式				面積			土地の所在			
$A=1/2 \sum X_n(Y_{n+1}-Y_{n-1})$				地積			土地の所有者			

座標面積計算書

							地番	東峰1丁目116番	地目	
No	境界点	X	Y	辺長	方向角	備考				
70	K-54	59919.789	7655.237	3.245	5-05-48					
71	K-C53	59923.021	7655.526	9.223	6-58-01					
72	K-C52	59932.176	7656.644	2.771	8-50-12					
73	K-51	59934.914	7657.070	8.362	19-32-22					
74	K-50	59942.794	7659.867	3.609	19-47-02					
75	K-49	59946.190	7661.088	11.919	33-43-39					
76	K-48	59956.103	7667.706	9.967	33-47-26					
77	K-47	59964.386	7673.249	9.994	33-45-48					
78	K-46	59972.694	7678.803	5.147	46-59-02					
79	K-C45	59976.205	7682.566	9.005	71-09-55					
80	K-C44	59979.112	7691.089	21.057	79-07-30					
81	K-43	59983.085	7711.768	2.419	355-41-20					
82	K-42	59985.497	7711.587	18.619	81-00-26					
83	K-41	59988.407	7729.977	6.127	73-16-44					
84	K-C40	59990.170	7735.845	3.207	71-08-17					
85	K-C39	59991.207	7738.880	5.396	68-01-42					
86	K-38	59993.226	7743.884	2.506	64-07-00					
87	K-C37	59994.320	7746.139	2.389	58-57-03					
88	K-C36	59995.553	7748.186	1.490	53-42-35					
89	K-C35	59996.435	7749.388	12.220	54-35-49					
90	K-34	60003.514	7759.348	31.215	53-58-00					
91	K-33	60021.877	7784.591	1.194	329-28-11					
92	K-32	60022.905	7783.985	16.574	335-50-05					
面積算出公式				面積			土地の所在			
$A=1/2 \sum X_n(Y_{n+1}-Y_{n-1})$				地積			土地の所有者			

座標面積計算書

							地番	東峰1丁目116番	地目
No	境界点	X	Y	辺長	方向角	備考			
93	K-31	60038.026	7777.200	7.960	333-08-11				
94	K-30	60045.127	7773.603	4.101	332-18-55				
95	K-29	60048.758	7771.698	4.004	332-26-03				
96	K-28	60052.308	7769.845	3.977	331-03-50				
97	K-27	60055.789	7767.920	8.001	331-26-57				
98	K-26	60062.817	7764.096	12.258	331-49-52				
99	K-25	60073.624	7758.309	28.526	333-30-44				
100	K-24	60099.155	7745.587	1.345	14-05-34				
101	K-23	60100.460	7745.914	7.026	340-42-40				
102	B17-K3	60107.092	7743.593	10.343	297-44-43				
面積算出公式				面積	1822.1295415	土地の所在			
$A=1/2 \sum X_n(Y_{n+1}-Y_{n-1})$				地積	1822.12	土地の所有者			

座標面積計算書

							地番	東峰1丁目117番	地目	
No	境界点	X	Y	辺長	方向角	備考				
1	B40-KR49	60064.593	7753.971	10.902	240-54-55					
2	B40-K47	60059.294	7744.444	10.272	240-54-58					
3	B40-K45	60054.301	7735.467	1.978	240-26-06					
4	B40-K43	60053.325	7733.747	9.993	240-24-29					
5	B40-KR41	60048.390	7725.057	3.269	240-27-13					
6	B40-KC303	60046.778	7722.213	3.809	240-27-13					
7	B40-K38	60044.900	7718.899	8.563	169-43-54					
8	B40-KC302	60036.473	7720.426	1.775	169-43-54					
9	B40-KR35	60034.727	7720.742	1.951	169-43-48					
10	B40-KC301	60032.806	7721.090	10.284	169-43-48					
11	B40-KR32	60022.687	7722.924	0.495	169-43-10					
12	B40-KC31	60022.200	7723.012	12.261	169-43-10					
13	B40-KR29	60010.135	7725.200	3.118	169-49-53					
14	B40-K28	60007.067	7725.751	13.072	158-14-47					
15	B40-KR27	59994.926	7730.595	2.990	209-14-55					
16	B40-K26	59992.317	7729.134	8.474	72-29-58					
17	B41-KR2	59994.866	7737.216	2.993	292-57-44					
18	B41-KR1	59996.033	7734.460	13.051	338-16-12					
19	B41-K30	60008.157	7729.628	4.936	349-40-55					
20	B41-KR29	60013.014	7728.744	29.061	349-43-38					
21	B41-K27	60041.609	7723.561	1.992	25-00-22					
22	B41-K26	60043.414	7724.403	15.075	60-23-58					
23	B41-KR24	60050.861	7737.511	2.188	60-54-58					
面積算出公式				面積			土地の所在			
$A=1/2 \sum X_n(Y_{n+1}-Y_{n-1})$				地積			土地の所有者			

座標面積計算書

							地番	東峰1丁目117番		地目								
No	境界点	X	Y	辺長	方向角	備考												
24	B41-KR23	60051.924	7739.423	18.761	60-55-08													
25	B41-KR22	60061.043	7755.819	2.993	106-37-41													
26	B41-K21	60060.187	7758.687	8.239	331-59-14													
27	B40-K50	60067.461	7754.817	2.989	196-26-43													
面積算出公式				面積	380.780949	土地の所在												
$A=1/2 \sum X_n(Y_{n+1}-Y_{n-1})$				地積	380.78	土地の所有者												

座標面積計算書

							地番	東峰1丁目119番	地目	
No	境界点	X	Y	辺長	方向角	備考				
1	B16-K21	60230.752	7849.139	5.001	96-09-06					
2	B16-K20	60230.216	7854.111	6.406	140-01-48					
3	B16-KC19	60225.306	7858.226	2.818	140-01-48					
4	B16-K18	60223.146	7860.036	8.366	139-59-32					
5	B16-K17	60216.739	7865.415	1.710	140-02-10					
6	B16-KC16	60215.428	7866.513	6.930	140-02-10					
7	B16-K15	60210.116	7870.964	5.000	185-40-21					
8	B16-K14	60205.140	7870.470	12.061	51-21-53					
9	B15-K5	60212.671	7879.891	4.999	275-53-21					
10	B15-K4	60213.183	7874.919	13.704	320-00-55					
11	B15-K3	60223.683	7866.113	12.398	319-58-41					
12	B15-K2	60233.178	7858.140	5.015	6-13-44					
13	B15-K1	60238.163	7858.685	12.085	232-10-22					
面積算出公式				面積	191.2092175	土地の所在				
$A=1/2 \sum X_n(Y_{n+1}-Y_{n-1})$				地積	191.20	土地の所有者				

座標面積計算書

							地番	東峰1丁目120番	地目	
No	境界点	X	Y	辺長	方向角	備考				
1	B14-K23	60283.520	7909.086	15.418	232-12-40					
2	B14-K20	60274.072	7896.901	14.904	232-15-13					
3	B14-K18	60264.948	7885.116	17.429	232-14-54					
4	B14-K14	60254.278	7871.335	14.341	232-14-19					
5	B14-KC12	60245.496	7859.998	7.234	232-14-19					
6	B14-K11	60241.066	7854.279	14.484	232-12-02					
7	B17-K24	60232.189	7842.835	11.172	232-14-55					
8	B17-K55	60225.349	7834.001	10.973	232-14-14					
9	B17-K23	60218.629	7825.326	17.038	232-14-10					
10	B17-K21	60208.195	7811.857	8.308	232-15-06					
11	B17-KC20	60203.109	7805.288	10.328	232-15-06					
12	B17-K19	60196.786	7797.121	11.074	232-14-26					
13	B17-K18	60190.005	7788.366	7.221	208-44-32					
14	B17-K17	60183.673	7784.894	22.433	208-48-48					
15	B17-K16	60164.018	7774.082	22.569	159-35-42					
16	B17-KC15	60142.865	7781.951	6.506	159-35-42					
17	B17-K13	60136.768	7784.219	2.534	194-04-18					
18	B17-K12	60134.310	7783.603	0.401	194-13-26					
19	B17-KC11	60133.921	7783.505	1.073	194-13-26					
20	B17-K10	60132.881	7783.241	13.077	48-41-09					
21	B16-K2	60141.514	7793.063	5.996	284-10-30					
22	B16-K1	60142.983	7787.249	6.388	339-37-35					
23	B16-K37	60148.971	7785.025	2.672	339-35-00					
面積算出公式				面積			土地の所在			
$A=1/2 \sum X_n(Y_{n+1}-Y_{n-1})$				地積			土地の所有者			

座標面積計算書

							地番	東峰1丁目120番	地目					
No	境界点	X	Y	辺長	方向角	備考								
24	B16-KC36	60151.475	7784.093	10.411	339-35-00									
25	B16-KC35	60161.233	7780.461	0.361	339-35-00									
26	B16-K34	60161.571	7780.336	0.735	4-19-39									
27	B16-KC33	60162.304	7780.391	3.257	4-19-39									
28	B16-K32	60165.552	7780.637	12.342	28-51-52									
29	B16-K31	60176.361	7786.595	9.738	28-44-02									
30	B16-K30	60184.899	7791.276	4.011	40-35-42									
31	B16-K29	60187.945	7793.886	2.403	52-23-38									
32	B16-K28	60189.412	7795.790	17.177	52-13-11									
33	B16-KC27	60199.935	7809.366	4.605	52-13-11									
34	B16-K26	60202.756	7813.006	2.588	52-12-45									
35	B16-KC25	60204.342	7815.051	15.796	52-12-45									
36	B16-K24	60214.021	7827.535	3.686	52-13-23									
37	B16-K23	60216.278	7830.448	13.832	52-13-46									
38	B16-K22	60224.750	7841.381	9.808	52-16-28									
39	B16-K21	60230.752	7849.139	12.085	52-10-22									
40	B15-K1	60238.163	7858.685	14.064	52-16-11									
41	B15-K26	60246.770	7869.808	2.820	52-16-15									
42	B15-KC25	60248.495	7872.038	13.489	52-16-15									
43	B15-K22	60256.749	7882.706	2.826	52-13-21									
44	B15-KC21	60258.481	7884.940	12.467	52-13-21									
45	B15-K19	60266.118	7894.794	2.834	52-14-05									
46	B15-KC18	60267.854	7897.035	10.713	52-14-05									
面積算出公式				面積							土地の所在			
$A=1/2 \sum X_n(Y_{n+1}-Y_{n-1})$				地積							土地の所有者			

座標面積計算書

							地番	東峰1丁目120番	地目	
No	境界点	X	Y	辺長	方向角	備考				
47	B15-K16	60274.414	7905.503	4.995	96-59-26					
48	B15-K15	60273.806	7910.462	12.263	141-12-40					
49	B15-K14	60264.248	7918.144	12.674	141-18-32					
50	B15-K13	60254.356	7926.066	5.008	186-08-26					
51	B15-K12	60249.376	7925.530	12.084	51-10-51					
52	B14-K29	60256.951	7934.945	5.013	276-11-59					
53	B14-K28	60257.493	7929.961	7.816	321-16-43					
54	B14-KC27	60263.591	7925.072	2.264	321-16-43					
55	B14-K26	60265.357	7923.656	15.819	321-16-11					
56	B14-K24	60277.697	7913.759	7.466	321-15-07					
面積算出公式				面積	1245.6166065	土地の所在				
$A=1/2 \sum X_n(Y_{n+1}-Y_{n-1})$				地積	1245.61	土地の所有者				

座標面積計算書

							地番	東峰1丁目121番	地目	
No	境界点	X	Y	辺長	方向角	備考				
1	B14-K32	60272.622	7952.624	1.198	229-55-18					
2	B14-K31	60271.851	7951.708	18.485	227-48-52					
3	B14-K30	60259.438	7938.011	3.947	230-57-15					
4	B14-K29	60256.951	7934.945	12.084	231-10-51					
5	B15-K12	60249.376	7925.530	8.217	231-16-15					
6	B15-K11	60244.235	7919.120	11.202	231-08-58					
7	B15-K10	60237.208	7910.396	11.762	231-13-14					
8	B15-K9	60229.841	7901.227	15.246	231-08-33					
9	B15-K8	60220.276	7889.355	1.108	231-17-59					
10	B15-KC7	60219.584	7888.490	1.630	231-18-00					
11	B15-K6	60218.565	7887.218	9.403	231-11-06					
12	B15-K5	60212.671	7879.891	12.061	231-21-53					
13	B16-K14	60205.140	7870.470	10.688	231-16-26					
14	B16-K13	60198.454	7862.132	11.315	231-18-52					
15	B16-KC12	60191.382	7853.300	3.352	231-18-52					
16	B16-K10	60189.286	7850.683	16.183	231-17-17					
17	B16-K9	60179.166	7838.055	2.420	231-24-32					
18	B16-K8	60177.656	7836.164	15.224	230-14-03					
19	B16-K7	60167.918	7824.462	8.372	230-16-46					
20	B16-K6	60162.568	7818.022	1.226	230-12-55					
21	B16-KC5	60161.783	7817.080	15.181	230-12-55					
22	B16-K4	60152.069	7805.414	8.193	230-14-04					
23	B16-K3	60146.828	7799.116	8.054	228-43-14					
面積算出公式				面積			土地の所在			
$A=1/2 \sum X_n(Y_{n+1}-Y_{n-1})$				地積			土地の所有者			

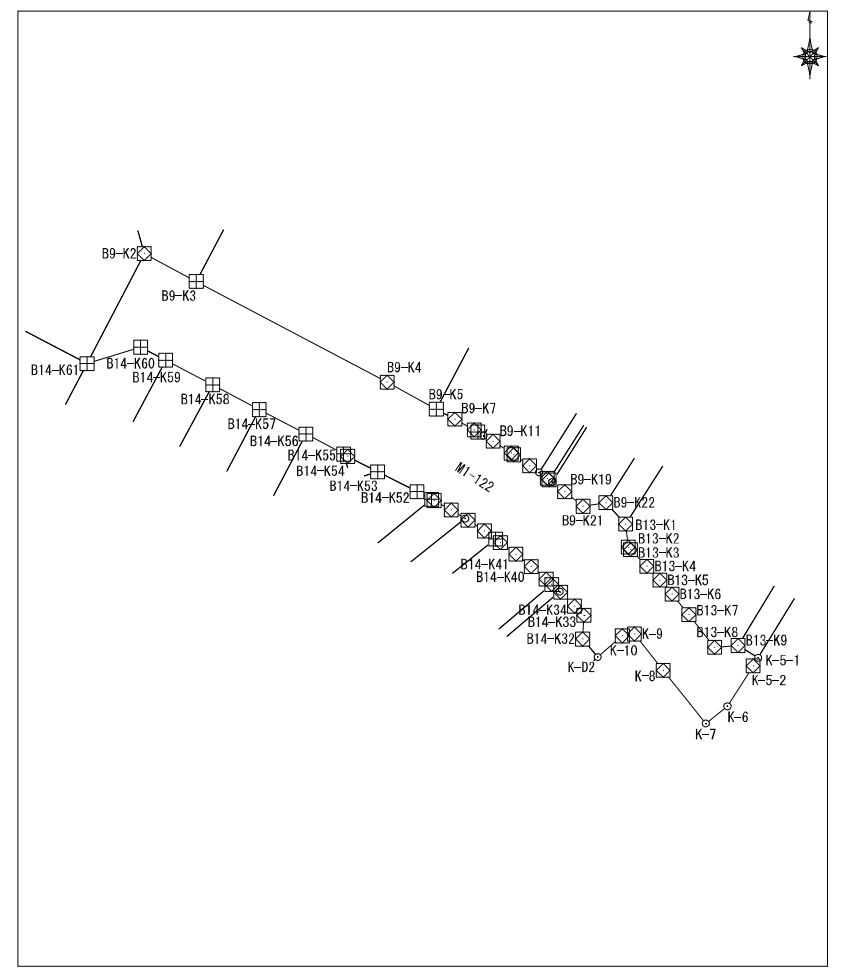
座標面積計算書

							地番	東峰1丁目121番	地目					
No	境界点	X	Y	辺長	方向角	備考								
24	B16-K2	60141.514	7793.063	13.077	228-41-09									
25	B17-K10	60132.881	7783.241	10.836	228-45-27									
26	B17-K9	60125.737	7775.093	0.341	231-22-20									
27	B17-K8	60125.524	7774.826	1.663	231-24-54									
28	B17-KC7	60124.487	7773.526	14.140	231-24-54									
29	B17-K6	60115.668	7762.473	5.494	240-14-07									
30	B17-K5	60112.941	7757.704	11.654	240-14-01									
31	B17-K4	60107.155	7747.587	3.995	269-05-51									
32	B17-K3	60107.092	7743.593	7.026	160-42-40									
33	K-23	60100.460	7745.914	22.333	60-16-07									
34	K-22	60111.535	7765.307	16.663	51-24-57									
35	K-21	60121.927	7778.332	32.044	48-43-27									
36	K-20	60143.066	7802.414	48.043	50-18-19									
37	K-19	60173.751	7839.382	28.018	51-11-35									
38	K-18	60191.310	7861.215	12.037	51-36-58									
39	K-17	60198.784	7870.651	16.021	51-06-31									
40	K-16	60208.843	7883.120	12.009	51-32-10									
41	K-15	60216.313	7892.524	32.017	51-06-34									
42	K-14	60236.414	7917.444	38.118	51-05-05									
43	K-13	60260.359	7947.103	0.427	323-06-26									
44	K-12	60260.701	7946.847	10.997	47-52-35									
45	K-11	60268.077	7955.003	1.127	49-41-21									
46	K-D2	60268.806	7955.863	5.005	319-41-21									
面積算出公式				面積	1353.935924	土地の所在								
$A=1/2 \sum X_n(Y_{n+1}-Y_{n-1})$				地積	1353.93	土地の所有者								

座標面積計算書

地番	東峰1丁目122番	地目
----	-----------	----

No	境界点	X	Y	辺長	方向角	備考
1	B9-K2	60354.847	7859.020	26.474	207-30-00	
2	B14-K61	60331.364	7846.796	12.022	72-43-18	
3	B14-K60	60334.935	7858.275	6.010	117-51-32	
4	B14-K59	60332.126	7863.588	11.303	117-51-56	
5	B14-K58	60326.843	7873.581	11.305	117-46-57	
6	B14-K57	60321.574	7883.583	11.299	117-44-52	
7	B14-K56	60316.313	7893.582	9.067	117-53-32	
8	B14-K55	60312.072	7901.595	1.026	118-19-29	
9	B14-K54	60311.585	7902.499	7.173	116-46-55	
10	B14-K53	60308.353	7908.903	9.448	116-51-34	
11	B14-K52	60304.084	7917.332	3.521	117-23-42	
12	B14-K51	60302.464	7920.458	0.568	117-55-14	
13	B14-K50	60302.198	7920.959	4.175	119-33-16	
14	B14-K49	60300.139	7924.590	3.478	120-54-24	
15	B14-KC47	60298.353	7927.575	0.699	120-54-24	
16	B14-K46	60297.993	7928.174	4.182	123-52-55	
17	B14-K44	60295.662	7931.646	2.938	125-28-03	
18	B14-K43	60293.957	7934.039	1.258	125-24-42	
19	B14-K42	60293.228	7935.065	4.178	127-10-04	
20	B14-K41	60290.704	7938.394	4.191	128-48-02	
21	B14-K40	60288.077	7941.661	4.173	130-31-11	
22	B14-K39	60285.366	7944.833	1.642	132-25-30	
23	B14-K37	60284.258	7946.046	2.282	132-19-10	

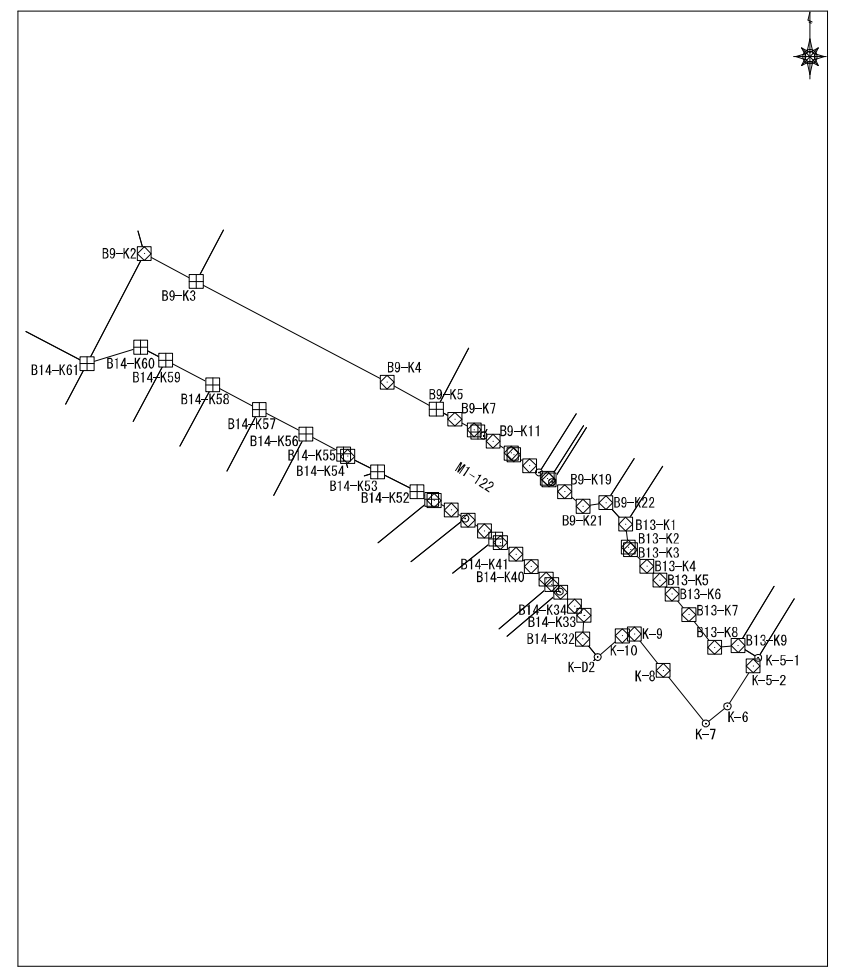


面積算出公式	面積		土地の所在	
$A=1/2 \sum X_n(Y_{n+1}-Y_{n-1})$	地積		土地の所有者	

座標面積計算書

地番	東峰1丁目122番	地目
----	-----------	----

No	境界点	X	Y	辺長	方向角	備考
24	B14-KC36	60282.721	7947.733	0.256	132-19-10	
25	B14-K35	60282.549	7947.923	4.177	134-04-36	
26	B14-K34	60279.643	7950.924	2.835	135-28-37	
27	B14-K33	60277.622	7952.911	5.008	183-17-06	
28	B14-K32	60272.622	7952.624	5.005	139-41-21	
29	K-D2	60268.806	7955.863	6.900	49-41-21	
30	K-10	60273.270	7961.124	2.640	81-20-01	
31	K-9	60273.668	7963.735	9.895	141-36-56	
32	K-8	60265.912	7969.879	14.529	141-15-37	
33	K-7	60254.579	7978.971	5.922	51-19-47	
34	K-6	60258.279	7983.594	10.198	32-18-09	
35	K-5-2	60266.898	7989.044	2.032	31-48-28	
36	K-5-1	60268.625	7990.114	5.010	301-26-48	
37	B13-K9	60271.238	7985.841	5.021	266-07-36	
38	B13-K8	60270.899	7980.831	8.755	321-39-11	
39	B13-K7	60277.766	7975.399	5.690	320-20-59	
40	B13-K6	60282.146	7971.769	4.001	318-51-00	
41	B13-K5	60285.159	7969.136	4.046	317-20-13	
42	B13-K4	60288.134	7966.394	5.012	315-38-49	
43	B13-K3	60291.718	7962.890	0.673	316-17-34	
44	B13-K2	60292.205	7962.425	4.947	353-12-09	
45	B13-K1	60297.117	7961.840	6.226	317-37-04	
46	B9-K22	60301.716	7957.643	5.003	261-31-45	

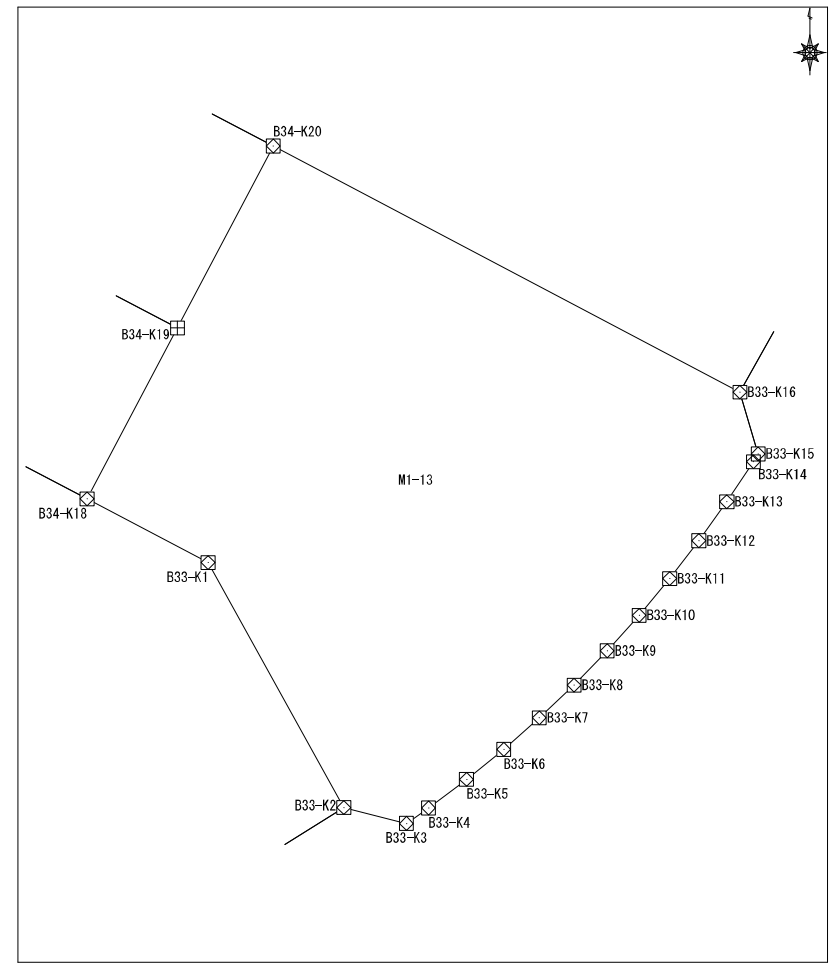


面積算出公式	面積	土地の所在	
$A=1/2 \sum X_n(Y_{n+1}-Y_{n-1})$	地積	土地の所有者	

座標面積計算書

地番	東峰1丁目13番	地目	
----	----------	----	--

No	境界点	X	Y	辺長	方向角	備考
1	B34-K20	60088.091	7601.737	15.964	207-46-43	
2	B34-K19	60073.967	7594.297	15.040	207-53-00	
3	B34-K18	60060.673	7587.263	10.633	117-44-40	
4	B33-K1	60055.724	7596.673	21.772	151-01-08	
5	B33-K2	60036.678	7607.222	5.019	103-52-21	
6	B33-K3	60035.475	7612.094	2.083	55-33-05	
7	B33-K4	60036.653	7613.812	3.693	52-56-46	
8	B33-K5	60038.878	7616.759	3.706	51-00-29	
9	B33-K6	60041.210	7619.640	3.700	48-20-26	
10	B33-K7	60043.670	7622.404	3.716	46-40-48	
11	B33-K8	60046.219	7625.107	3.701	44-09-18	
12	B33-K9	60048.875	7627.686	3.711	42-05-51	
13	B33-K10	60051.628	7630.174	3.719	39-50-02	
14	B33-K11	60054.484	7632.556	3.709	37-44-06	
15	B33-K12	60057.417	7634.826	3.734	35-18-50	
16	B33-K13	60060.465	7636.985	3.737	33-32-01	
17	B33-K14	60063.579	7639.049	0.700	31-34-33	
18	B33-K15	60064.175	7639.415	4.997	343-26-37	
19	B33-K16	60068.965	7637.991	40.991	297-48-51	



面積算出公式 $A=1/2 \sum X_n(Y_{n+1}-Y_{n-1})$	面積	1500.264983	土地の所在	
	地積	1500.26	土地の所有者	