

座標面積計算書

							地番	東峰2丁目100番	地目	
No	境界点	X	Y	辺長	方向角	備考				
1	K-343	60558.638	7731.962	6.061	224-08-07					
2	K-342	60554.287	7727.741	0.947	211-54-06					
3	B1-K17	60553.483	7727.241	6.707	134-10-53					
4	B1-K48	60548.809	7732.051	13.276	129-45-21					
5	B2-K49	60540.319	7742.257	17.005	133-49-22					
6	B2-K48	60528.544	7754.526	2.064	106-50-46					
7	B2-K47	60527.946	7756.501	8.496	106-38-19					
8	B2-KC46	60525.513	7764.641	1.427	106-38-19					
9	B2-K45	60525.104	7766.009	23.931	106-34-31					
10	B2-K43	60518.278	7788.945	7.659	106-37-53					
11	B2-K42	60516.086	7796.284	1.016	106-38-50					
12	B2-KC41	60515.794	7797.257	1.864	106-38-50					
13	B2-K40	60515.261	7799.043	11.275	106-37-27					
14	B2-KC39	60512.035	7809.846	1.585	106-37-27					
15	B2-K200	60511.581	7811.365	0.277	106-27-56					
16	B2-K201	60511.503	7811.631	14.909	106-27-15					
17	B2-K202	60507.280	7825.929	0.267	106-27-15					
18	B2-KC66	60507.204	7826.185	2.729	106-27-15					
19	B2-K34	60506.431	7828.803	8.163	105-54-53					
20	B2-K33	60504.193	7836.653	16.695	106-00-20					
21	B2-K32	60499.590	7852.701	0.641	106-10-23					
22	B2-KC303	60499.411	7853.316	3.137	106-10-23					
23	B2-K30	60498.537	7856.329	10.673	109-29-49					
面積算出公式				面積			土地の所在			
A=1/2 Σ Xn (Y(n+1)-Y(n-1))				地積			土地の所有者			

座標面積計算書

							地番	M2-100	地目					
No	境界点	X	Y	辺長	方向角	備考								
24	B2-K27	60494.975	7866.390	11.527	118-31-55									
25	B2-K25	60489.469	7876.517	13.093	118-29-19									
26	B7-K22	60483.224	7888.025	10.419	118-32-18									
27	B7-K21	60478.246	7897.179	4.213	119-52-38									
28	B7-K20	60476.147	7900.832	13.253	119-59-00									
29	B7-K19	60469.524	7912.311	15.070	119-40-16									
30	B8-K9	60462.064	7925.405	1.984	29-08-08									
31	K-D6	60463.798	7926.371	5.659	299-08-08									
32	K-353	60466.553	7921.428	22.644	300-06-59									
33	K-C352	60477.915	7901.841	4.237	300-07-46									
34	K-C351	60480.042	7898.176	35.218	298-36-47									
35	K-C350	60496.907	7867.259	10.893	289-43-13									
36	K-C349	60500.583	7857.004	28.687	286-08-53									
37	K-C348	60508.562	7829.449	17.895	286-36-40									
38	K-347	60513.677	7812.301	15.279	286-28-49									
39	K-C346	60518.012	7797.649	26.788	286-24-58									
40	K-C345	60525.582	7771.953	8.483	286-24-58									
41	K-C344	60527.980	7763.816	44.211	313-54-13									
面積算出公式				面積	643.9566385	土地の所在								
A=1/2 Σ Xn (Y(n+1)-Y(n-1))				地積	643.95	土地の所有者								

座標面積計算書

							地番	東峰2丁目101番	地目	
No	境界点	X	Y	辺長	方向角	備考				
1	B1-K48	60548.809	7732.051	4.996	170-52-21					
2	B1-K12	60543.876	7732.843	7.484	207-49-05					
3	B1-KC10	60537.257	7729.351	30.064	207-49-05					
4	B1-KC8	60510.667	7715.321	3.619	207-49-05					
5	B1-K6	60507.467	7713.632	13.480	207-49-23					
6	B1-K5	60495.545	7707.340	12.924	207-47-37					
7	B1-K3	60484.112	7701.314	1.685	208-07-37					
8	B1-D1	60482.626	7700.519	6.103	118-07-37					
9	B4-K24	60479.749	7705.901	8.688	117-51-43					
10	B4-KC23	60475.689	7713.582	5.475	117-51-43					
11	B4-K22	60473.130	7718.423	14.614	117-47-44					
12	B4-KC201	60466.315	7731.350	3.959	117-47-44					
13	B4-K21	60464.469	7734.852	8.951	117-48-37					
14	B4-KC19	60460.293	7742.770	1.833	117-48-37					
15	B4-K18	60459.438	7744.391	8.724	117-49-11					
16	B4-K16	60455.366	7752.107	8.117	117-45-43					
17	B4-K15	60451.585	7759.290	13.065	117-52-07					
18	B5-K40	60445.478	7770.839	7.016	117-51-23					
19	B5-K39	60442.200	7777.042	7.536	117-48-06					
20	B5-K38	60438.685	7783.709	7.519	117-48-47					
21	B5-K36	60435.177	7790.358	5.716	117-45-18					
22	B5-KC35	60432.515	7795.416	12.478	117-45-18					
23	B5-K34	60426.704	7806.459	9.411	117-50-03					
面積算出公式				面積			土地の所在			
A=1/2 Σ Xn (Y(n+1)-Y(n-1))				地積			土地の所有者			

座標面積計算書

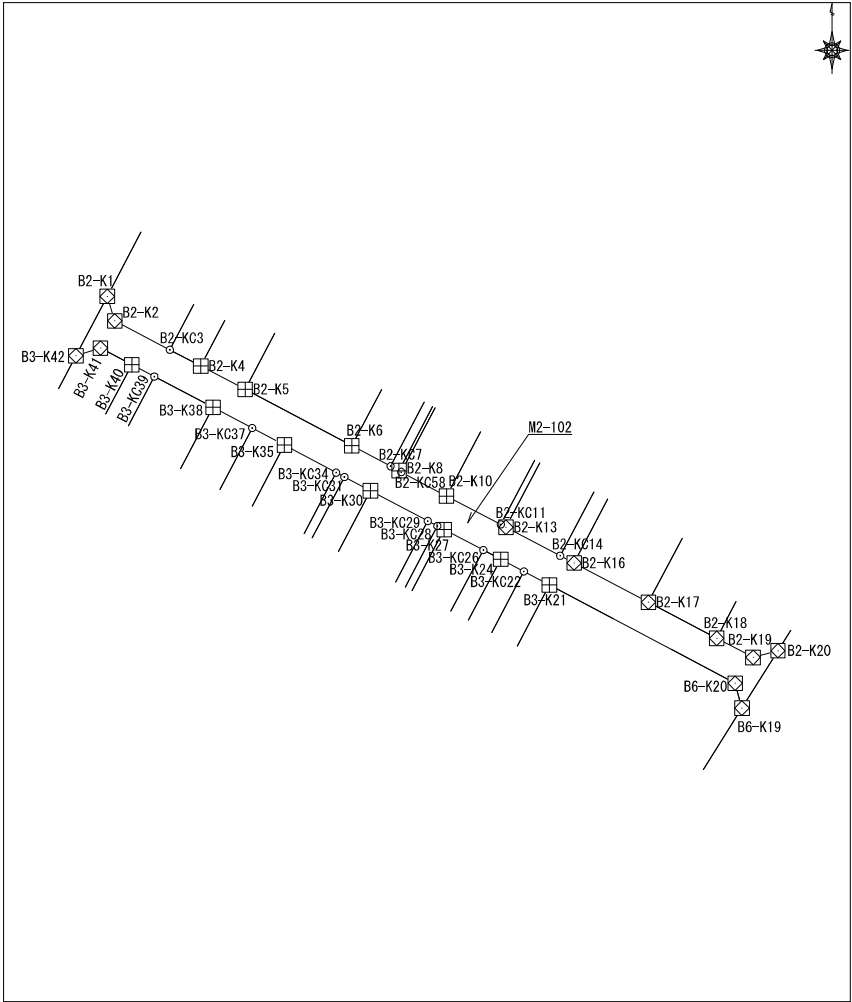
							地番	東峰2丁目101番	地目					
No	境界点	X	Y	辺長	方向角	備考								
24	B5-KC33	60422.310	7814.781	0.479	117-50-03									
25	B5-K32	60422.086	7815.204	3.912	117-50-11									
26	B5-K30	60420.260	7818.664	10.442	117-46-41									
27	B5-K29	60415.393	7827.903	7.262	117-51-25									
28	B5-K28	60412.000	7834.323	7.246	117-47-28									
29	B5-K27	60408.622	7840.733	13.634	117-51-52									
30	B5-K25	60402.249	7852.786	2.191	117-53-39									
31	B5-KC24	60401.224	7854.723	4.298	117-53-39									
32	B5-K23	60399.213	7858.522	7.661	117-33-07									
33	B5-K22	60395.670	7865.314	5.045	164-38-58									
34	B5-K21	60390.804	7866.650	13.140	34-09-29									
35	B7-K8	60401.677	7874.027	5.002	254-51-28									
36	B7-K7	60400.371	7869.199	1.235	300-37-23									
37	B7-K6	60401.000	7868.137	5.024	297-34-46									
38	B7-K5	60403.326	7863.684	6.274	297-31-30									
39	B7-K4	60406.225	7858.120	1.509	297-28-40									
40	B7-K3	60406.921	7856.781	13.866	297-52-55									
41	B7-K2	60413.406	7844.525	13.104	297-44-37									
42	B6-K17	60419.506	7832.927	38.489	297-48-48									
43	B3-K16	60437.465	7798.885	4.985	297-48-47									
44	B3-KC15	60439.791	7794.475	18.067	297-48-47									
45	B3-K13	60448.220	7778.496	19.030	297-50-50									
46	B3-K201	60457.110	7761.670	9.095	297-48-53									
面積算出公式				面積							土地の所在			
A=1/2 Σ Xn (Y(n+1)-Y(n-1))				地積							土地の所有者			



座標面積計算書

地番	東峰2丁目102番	地目	
----	-----------	----	--

No	境界点	X	Y	辺長	方向角	備考
1	B2-K1	60524.493	7729.393	13.067	207-50-43	
2	B3-K42	60512.939	7723.289	5.002	72-50-43	
3	B3-K41	60514.414	7728.069	6.908	117-52-37	
4	B3-K40	60511.184	7734.175	4.933	117-48-18	
5	B3-KC39	60508.883	7738.539	12.827	117-48-18	
6	B3-K38	60502.900	7749.885	8.617	117-50-06	
7	B3-KC37	60498.876	7757.504	7.072	117-50-06	
8	B3-K35	60495.574	7763.759	11.390	117-49-52	
9	B3-KC34	60490.256	7773.831	1.819	117-49-52	
10	B3-KC31	60489.407	7775.440	5.716	117-49-52	
11	B3-K30	60486.739	7780.494	12.626	117-46-55	
12	B3-KC29	60480.854	7791.665	2.082	117-46-55	
13	B3-KC28	60479.883	7793.506	1.494	117-46-55	
14	B3-K27	60479.187	7794.828	8.541	117-47-57	
15	B3-KC26	60475.204	7802.383	3.805	117-47-57	
16	B3-K24	60473.429	7805.749	5.110	117-48-17	
17	B3-KC22	60471.046	7810.269	5.611	117-48-17	
18	B3-K21	60468.429	7815.232	40.834	117-49-22	
19	B6-K20	60449.370	7851.345	5.006	164-57-39	
20	B6-K19	60444.536	7852.644	13.100	32-04-35	
21	B2-K20	60455.636	7859.601	4.993	255-02-03	
22	B2-K19	60454.347	7854.778	7.937	297-48-33	
23	B2-K18	60458.050	7847.757	15.015	297-48-40	



面積算出公式 $A=1/2 \sum X_n(Y_{(n+1)}-Y_{(n-1)})$	面積		土地の所在	
	地積		土地の所有者	



座標面積計算書

							地番	東峰2丁目103番	地目	
No	境界点	X	Y	辺長	方向角	備考				
1	B1-K49	60480.719	7699.500	7.937	207-45-59					
2	B1-K2	60473.695	7695.802	28.956	207-49-11					
3	B1-KR1	60448.086	7682.289	4.000	117-53-37					
4	B4-K1	60446.215	7685.824	21.691	27-51-25					
5	B4-K26	60465.392	7695.959	15.208	27-45-07					
6	B4-K25	60478.850	7703.041	2.998	72-33-26					
7	B4-K24	60479.749	7705.901	6.103	298-07-37					
8	B1-D1	60482.626	7700.519	2.162	208-07-37					
面積算出公式				面積	158.7055405	土地の所在				
A=1/2 Σ Xn (Y(n+1)-Y(n-1))				地積	158.70	土地の所有者				

座標面積計算書

							地番	東峰2丁目104番	地目	
No	境界点	X	Y	辺長	方向角	備考				
1	B4-K14	60446.810	7760.756	13.435	207-49-50					
2	B4-KC12	60434.929	7754.484	0.364	207-49-50					
3	B4-K11	60434.607	7754.314	18.641	207-48-24					
4	B4-K10	60418.118	7745.618	6.008	117-49-30					
5	B5-K1	60415.314	7750.931	17.800	27-50-36					
6	B5-K43	60431.053	7759.244	1.256	27-46-06					
7	B5-KC42	60432.164	7759.830	13.410	27-46-06					
8	B5-K41	60444.030	7766.077	4.978	73-05-08					
9	B5-K40	60445.478	7770.839	13.065	297-52-07					
10	B4-K15	60451.585	7759.290	4.995	162-55-43					
面積算出公式				面積	228.6939895	土地の所在				
$A=1/2 \sum X_n(Y_{n+1}-Y_{n-1})$				地積	228.69	土地の所有者				



座標面積計算書

							地番	東峰2丁目106番	地目	
No	境界点	X	Y	辺長	方向角	備考				
1	B7-K19	60469.524	7912.311	4.965	165-57-10					
2	B7-K18	60464.708	7913.516	5.509	211-55-37					
3	B7-K17	60460.032	7910.603	4.847	212-23-44					
4	B7-K16	60455.940	7908.006	17.430	211-59-55					
5	B7-K15	60441.158	7898.770	4.824	211-55-47					
6	B7-K14	60437.064	7896.219	17.585	212-09-06					
7	B7-K13	60422.177	7886.861	1.587	212-46-38					
8	B7-K12	60420.842	7886.002	5.277	211-58-31					
9	B7-KC11	60416.366	7883.207	0.997	211-58-31					
10	B7-K9	60415.521	7882.680	16.325	212-00-22					
11	B7-K8	60401.677	7874.027	8.045	116-04-17					
12	B8-K1	60398.142	7881.253	35.680	32-07-49					
13	B8-K11	60428.357	7900.230	38.309	32-04-31					
14	B8-K10	60460.818	7920.573	4.990	75-32-11					
15	B8-K9	60462.064	7925.405	15.070	299-40-16					
面積算出公式				面積	636.854061	土地の所在				
A=1/2 Σ Xn (Y(n+1)-Y(n-1))				地積	636.85	土地の所有者				

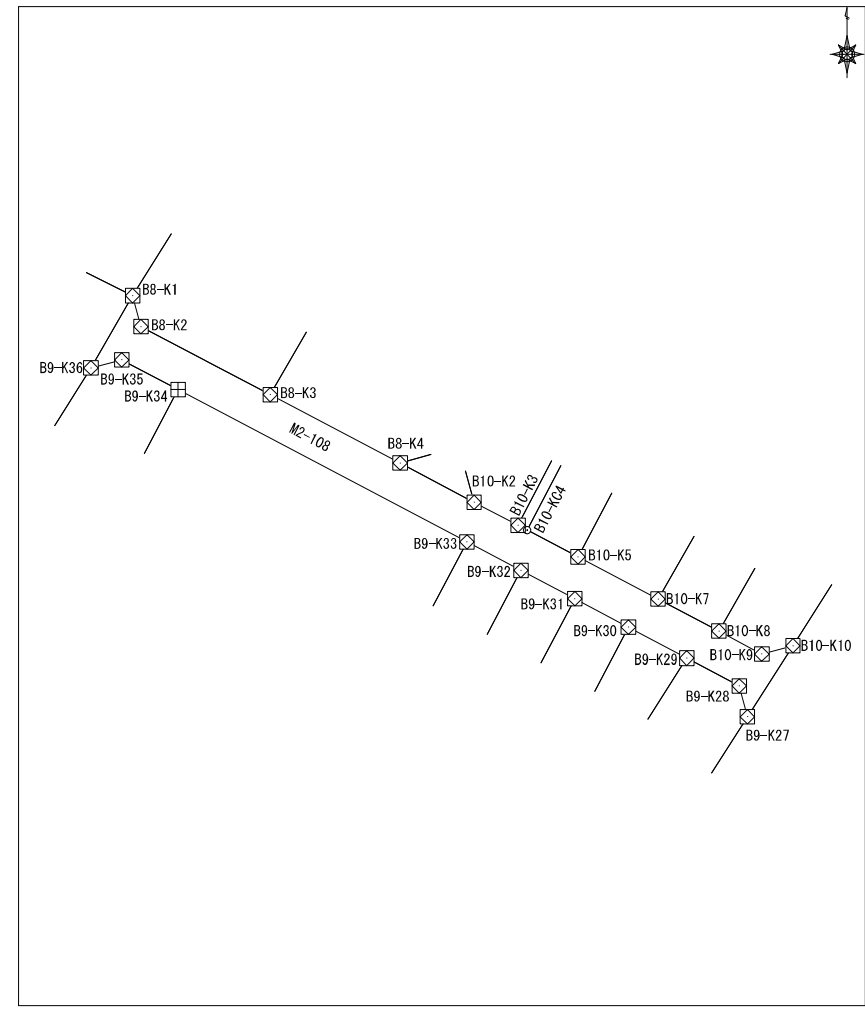
座標面積計算書

							地番	東峰2丁目107番	地目	
No	境界点	X	Y	辺長	方向角	備考				
1	B7-K8	60401.677	7874.027	13.140	214-09-29					
2	B5-K21	60390.804	7866.650	14.568	212-10-58					
3	B5-K20	60378.475	7858.890	17.459	212-05-39					
4	B5-K19	60363.684	7849.614	9.052	116-11-43					
5	B9-K1	60359.688	7857.736	8.694	31-58-20					
6	B9-K55	60367.063	7862.340	12.701	32-03-58					
7	B9-K54	60377.827	7869.083	10.626	32-02-53					
8	B9-K36	60386.834	7874.722	13.059	30-00-42					
9	B8-K1	60398.142	7881.253	8.045	296-04-17					
面積算出公式				面積	398.462385	土地の所在				
A=1/2 Σ Xn (Y(n+1)-Y(n-1))				地積	398.46	土地の所有者				

座標面積計算書

地番	東峰2丁目108番	地目	
----	-----------	----	--

No	境界点	X	Y	辺長	方向角	備考
1	B9-K36	60386.834	7874.722	5.000	75-06-33	
2	B9-K35	60388.119	7879.554	9.961	117-51-21	
3	B9-K34	60383.465	7888.361	50.946	117-48-08	
4	B9-K33	60359.702	7933.426	9.514	117-55-07	
5	B9-K32	60355.248	7941.832	9.510	117-49-04	
6	B9-K31	60350.810	7950.244	9.493	117-49-31	
7	B9-K30	60346.379	7958.639	10.308	117-55-08	
8	B9-K29	60341.552	7967.747	9.267	117-35-20	
9	B9-K28	60337.260	7975.961	5.000	165-12-51	
10	B9-K27	60332.426	7977.237	13.104	32-34-52	
11	B10-K10	60343.468	7984.293	4.994	255-07-51	
12	B10-K9	60342.187	7979.466	7.586	298-06-41	
13	B10-K8	60345.761	7972.775	10.737	297-47-19	
14	B10-K7	60350.767	7963.276	14.149	297-45-57	
15	B10-K5	60357.358	7950.757	8.985	297-47-40	
16	B10-KC4	60361.548	7942.808	1.609	297-47-40	
17	B10-K3	60362.298	7941.385	7.705	297-51-11	
18	B10-K2	60365.898	7934.573	13.074	297-45-24	
19	B8-K4	60371.987	7923.003	22.938	297-47-01	
20	B8-K3	60382.679	7902.709	22.787	297-45-56	
21	B8-K2	60393.294	7882.546	5.017	345-04-01	
22	B8-K1	60398.142	7881.253	13.059	210-00-42	



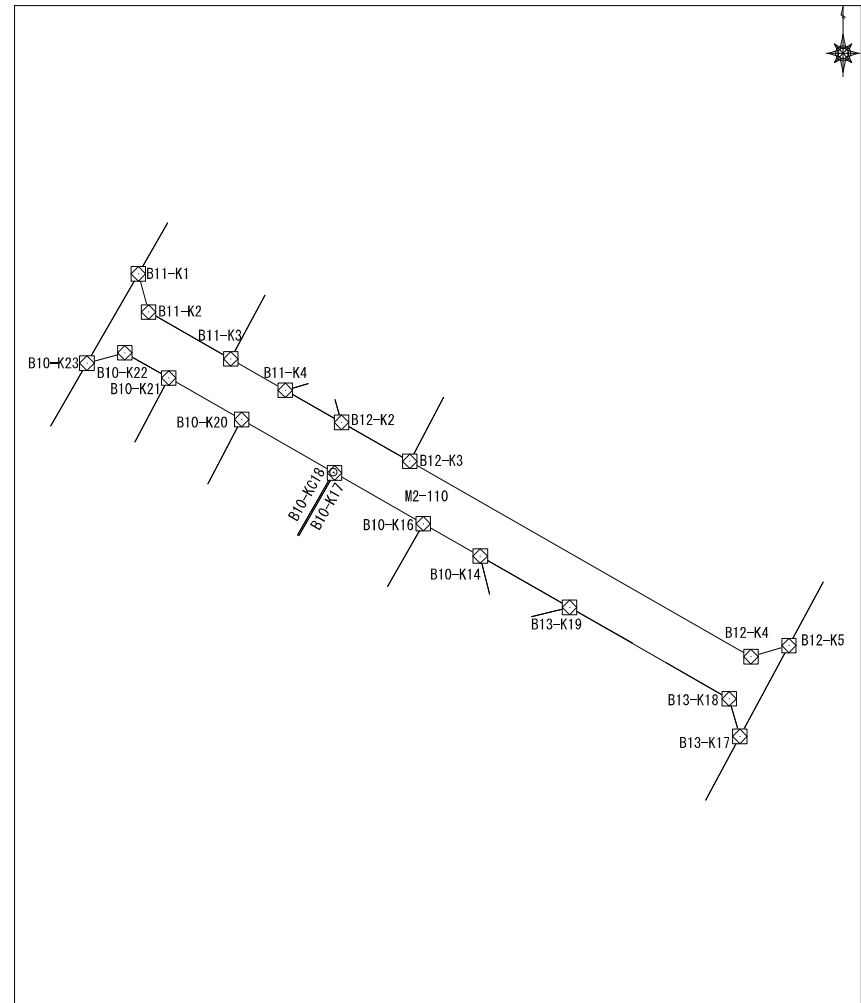
面積算出公式 $A=1/2 \sum X_n(Y_{(n+1)}-Y_{(n-1)})$	面積	724.855534	土地の所在	
	地積	724.85	土地の所有者	



座標面積計算書

地番	東峰2丁目110番	地目	
----	-----------	----	--

No	境界点	X	Y	辺長	方向角	備考
1	B11-K1	60405.445	7953.269	13.104	210-01-16	
2	B10-K23	60394.099	7946.713	5.010	74-42-31	
3	B10-K22	60395.421	7951.546	6.417	119-49-42	
4	B10-K21	60392.229	7957.112	10.644	119-46-30	
5	B10-K20	60386.943	7966.352	13.434	119-47-16	
6	B10-KC18	60380.269	7978.011	0.195	119-47-16	
7	B10-K17	60380.172	7978.180	12.988	119-43-43	
8	B10-K16	60373.731	7989.459	8.320	119-43-15	
9	B10-K14	60369.606	7996.685	13.072	119-50-46	
10	B13-K19	60363.101	8008.023	23.381	119-43-35	
11	B13-K18	60351.507	8028.327	4.974	164-03-39	
12	B13-K17	60346.724	8029.693	13.068	28-15-59	
13	B12-K5	60358.234	8035.882	4.977	253-50-21	
14	B12-K4	60356.848	8031.101	49.942	299-44-27	
15	B12-K3	60381.623	7987.738	9.989	299-44-11	
16	B12-K2	60386.578	7979.064	8.235	299-45-08	
17	B11-K4	60390.665	7971.915	8.012	299-49-51	
18	B11-K3	60394.650	7964.964	11.988	299-49-29	
19	B11-K2	60400.612	7954.564	5.004	344-59-47	



面積算出公式 $A=1/2 \sum X_n(Y_{(n+1)}-Y_{(n-1)})$	面積	597.5829575	土地の所在	
	地積	597.58	土地の所有者	

座標面積計算書

							地番	東峰2丁目111番	地目	
No	境界点	X	Y	辺長	方向角	備考				
1	B11-K9	60425.760	7990.220	2.991	148-12-05					
2	B11-K8	60423.218	7991.796	15.896	208-12-24					
3	B11-K7	60409.210	7984.283	0.328	208-12-19					
4	B11-KC6	60408.921	7984.128	19.755	208-12-19					
5	B11-K5	60391.512	7974.791	2.998	253-34-38					
6	B11-K4	60390.665	7971.915	8.235	119-45-08					
7	B12-K2	60386.578	7979.064	3.006	344-02-44					
8	B12-K1	60389.468	7978.238	14.289	28-12-32					
9	B12-KC16	60402.060	7984.992	1.484	28-12-32					
10	B12-K15	60403.368	7985.694	3.174	28-11-24					
11	B12-KC14	60406.166	7987.193	16.397	28-11-24					
12	B12-K12	60420.618	7994.939	3.006	73-52-39					
13	B12-K11	60421.453	7997.827	8.742	299-31-06					
面積算出公式				面積	167.1360155	土地の所在				
$A=1/2 \sum X_n(Y_{n+1}-Y_{n-1})$				地積	167.13	土地の所有者				

座標面積計算書

							地番	東峰2丁目112番	地目	
No	境界点	X	Y	辺長	方向角	備考				
1	B10-K14	60369.606	7996.685	5.016	166-25-39					
2	B10-K13	60364.731	7997.862	12.529	212-35-44					
3	B10-K12	60354.175	7991.112	12.694	212-29-35					
4	B10-K10	60343.468	7984.293	13.104	212-34-52					
5	B9-K27	60332.426	7977.237	10.425	212-31-53					
6	B9-KC26	60323.637	7971.630	0.674	212-31-53					
7	B9-K25	60323.068	7971.268	0.756	212-33-10					
8	B9-KC24	60322.431	7970.861	13.339	212-33-10					
9	B9-K23	60311.187	7963.684	11.234	212-31-53					
10	B9-K22	60301.716	7957.643	6.226	137-37-04					
11	B13-K1	60297.117	7961.840	46.523	32-32-05					
12	B13-KC22	60336.339	7986.860	17.225	32-32-05					
13	B13-K21	60350.861	7996.124	13.111	32-32-15					
14	B13-K20	60361.914	8003.176	4.990	76-14-35					
15	B13-K19	60363.101	8008.023	13.072	299-50-46					
面積算出公式				面積	489.1248675	土地の所在				
A=1/2 Σ Xn (Y(n+1)-Y(n-1))				地積	489.12	土地の所有者				

座標面積計算書

							地番	東峰2丁目113番	地目	
No	境界点	X	Y	辺長	方向角	備考				
1	B12-K7	60386.643	8051.167	10.799	208-14-12					
2	B12-K6	60377.129	8046.058	21.461	208-18-16					
3	B12-K5	60358.234	8035.882	13.068	208-15-59					
4	B13-K17	60346.724	8029.693	13.496	208-11-14					
5	B13-K16	60334.828	8023.318	0.305	207-39-14					
6	B13-K15	60334.558	8023.177	13.945	208-14-26					
7	B13-K14	60322.273	8016.578	3.398	208-51-28					
8	B13-K14-1	60319.297	8014.938	0.735	209-29-07					
9	B13-KC13	60318.658	8014.577	4.982	209-29-07					
10	B13-K12	60314.321	8012.125	50.468	211-23-13					
11	B13-K9	60271.238	7985.841	5.010	121-26-48					
12	K-5-1	60268.625	7990.114	50.510	31-24-19					
13	K-4	60311.735	8016.434	7.758	29-23-12					
14	K-3	60318.495	8020.241	15.377	28-10-33					
15	K-2	60332.050	8027.502	62.881	28-15-41					
16	K-D1	60387.436	8057.276	8.467	298-15-41					
17	B12-K8	60391.445	8049.818	4.988	164-18-29					
面積算出公式				面積	689.900945	土地の所在				
A=1/2 Σ Xn (Y(n+1)-Y(n-1))				地積	689.90	土地の所有者				

座標面積計算書

							地番	東峰2丁目114番	地目	
No	境界点	X	Y	辺長	方向角	備考				
1	K-D6	60463.798	7926.371	1.984	209-08-08					
2	B8-K9	60462.064	7925.405	42.901	119-08-14					
3	B8-K8	60441.176	7962.876	13.088	119-15-55					
4	B11-K11	60434.778	7974.294	7.743	119-35-53					
5	B11-K10	60430.954	7981.026	10.559	119-27-51					
6	B11-K9	60425.760	7990.220	8.742	119-31-06					
7	B12-K11	60421.453	7997.827	9.732	119-29-56					
8	B12-K10	60416.661	8006.297	0.121	119-03-52					
9	B12-K9	60416.602	8006.403	50.177	120-05-25					
10	B12-K8	60391.445	8049.818	8.467	118-15-41					
11	K-D1	60387.436	8057.276	1.499	28-15-41					
12	K-1	60388.756	8057.986	8.701	301-35-44					
13	K-C356	60393.315	8050.574	49.891	300-05-28					
14	K-C355	60418.329	8007.408	41.423	299-29-46					
15	K-354	60438.724	7971.353	51.499	299-08-08					
面積算出公式				面積	299.911986	土地の所在				
$A=1/2 \sum X_n (Y_{(n+1)} - Y_{(n-1)})$				地積	299.91	土地の所有者				

