


座標面積計算書

地番	平松1丁目100番	地目	
----	-----------	----	--

No	境界点	X	Y	辺長	方向角	備考
1	K-234	60143.753	6952.453	2.084	200-59-28	
2	K-D5	60141.808	6951.706	12.599	125-57-44	
3	B68-K47	60134.409	6961.904	9.621	125-57-44	
4	B68-K46	60128.759	6969.692	4.449	123-29-50	
5	B68-K45	60126.303	6973.402	5.907	123-27-01	
6	B68-KR44	60123.047	6978.331	6.636	124-33-27	
7	B68-KR43	60119.283	6983.795	6.276	124-34-07	
8	B68-K42	60115.722	6988.963	15.515	124-38-33	
9	B68-K41	60106.903	7001.728	12.137	126-03-09	
10	B68-K40	60099.760	7011.540	15.914	126-00-18	
11	B68-KC38	60090.404	7024.414	3.314	126-00-18	
12	B68-KC37	60088.456	7027.096	3.305	126-00-18	
13	B68-K36	60086.513	7029.769	3.886	125-59-06	
14	B68-KC35	60084.229	7032.914	9.791	125-59-06	
15	B68-K34	60078.477	7040.836	6.907	125-58-59	
16	B68-K32	60074.419	7046.425	17.697	125-55-43	
17	B68-K31	60064.034	7060.756	8.610	126-00-05	
18	B68-K30	60058.973	7067.721	9.081	124-30-16	
19	B68-K29	60053.829	7075.205	11.584	124-21-51	
20	B68-K28	60047.290	7084.767	6.307	122-33-52	
21	B68-K27	60043.896	7090.083	16.722	122-43-07	
22	B68-K25	60034.857	7104.152	2.203	122-41-13	
23	B68-D1	60033.667	7106.006	1.904	32-41-13	

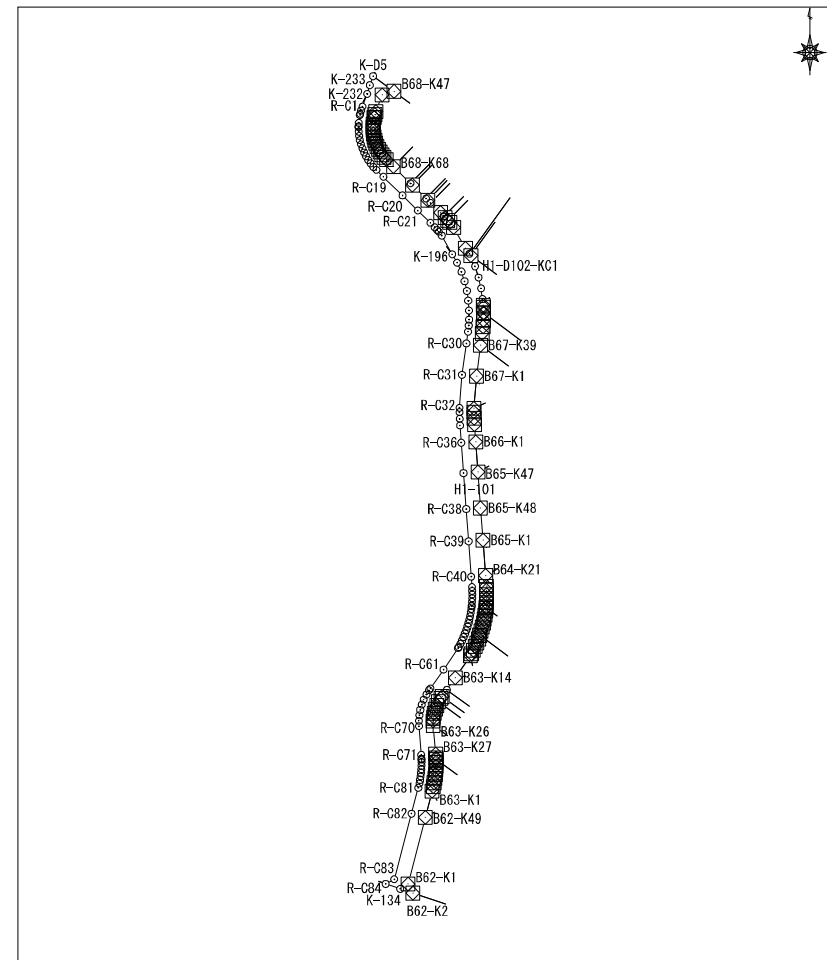


面積算出公式 $A=1/2 \sum X_n(Y_{n+1}-Y_{n-1})$	面積	土地の所在
	地積	土地の所有者

座標面積計算書

地番	平松1丁目101番	地目	
----	-----------	----	--

No	境界点	X	Y	辺長	方向角	備考
1	K-D5	60141.808	6951.706	4.709	200-59-28	
2	K-233	60137.411	6950.020	4.352	196-05-57	
3	K-232	60133.230	6948.813	6.659	200-49-19	
4	R-C1	60127.006	6946.446	1.963	198-38-42	
5	R-C2	60125.146	6945.818	1.722	194-58-43	
6	R-C3	60123.483	6945.373	0.632	193-03-12	
7	R-C4	60122.867	6945.230	3.814	188-17-53	
8	R-C5	60119.093	6944.680	1.730	182-56-36	
9	R-C6	60117.366	6944.591	0.483	182-43-51	
10	R-C7	60116.883	6944.568	2.117	178-13-05	
11	R-C8	60114.767	6944.634	2.125	174-02-11	
12	R-C9	60112.654	6944.855	2.094	169-29-55	
13	R-C10	60110.595	6945.237	2.095	166-05-03	
14	R-C11	60108.561	6945.740	2.126	161-42-38	
15	R-C12	60106.542	6946.408	2.140	157-09-24	
16	R-C13	60104.570	6947.238	2.094	152-58-09	
17	R-C14	60102.705	6948.190	2.039	149-10-00	
18	R-C15	60100.953	6949.235	2.090	145-25-21	
19	R-C16	60099.232	6950.422	2.234	141-26-03	
20	R-C17	60097.485	6951.815	2.063	134-56-28	
21	R-C18	60096.028	6953.275	4.805	134-18-58	
22	R-C19	60092.672	6956.712	13.102	134-29-25	
23	R-C20	60083.490	6966.059	10.530	134-22-01	

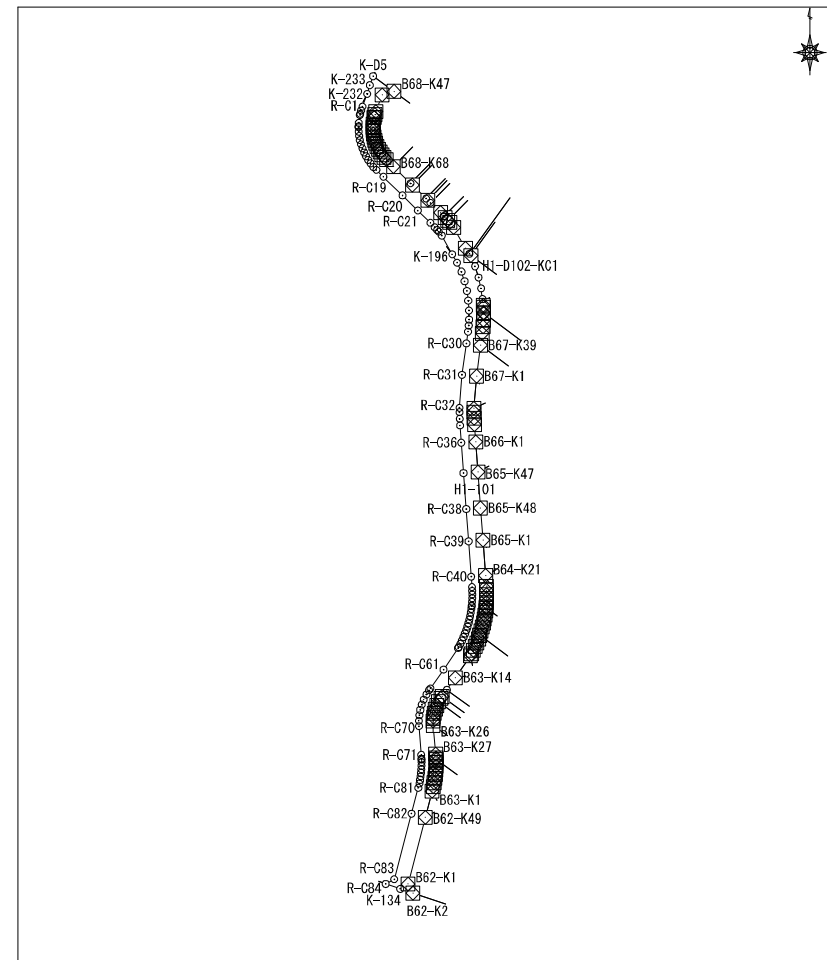


面積算出公式 $A=1/2 \sum X_n(Y_{n+1}-Y_{n-1})$	面積	土地の所在
	地積	土地の所有者

座標面積計算書

地番	平松1丁目101番	地目	
----	-----------	----	--

No	境界点	X	Y	辺長	方向角	備考
24	R-C21	60076.127	6973.586	8.668	134-21-42	
25	R-C22	60070.066	6979.784	2.982	135-50-35	
26	R-C23	60067.927	6981.861	1.833	138-30-36	
27	R-C24	60066.554	6983.075	1.119	137-41-58	
28	R-C25	60065.726	6983.829	2.419	141-10-10	
29	R-C26	60063.842	6985.345	10.447	150-54-58	
30	K-196	60054.712	6990.423	4.808	149-40-54	
31	K-195	60050.562	6992.850	4.823	154-12-37	
32	K-C194	60046.219	6994.949	4.855	162-01-13	
33	K-C193	60041.602	6996.447	4.822	167-03-26	
34	K-C192	60036.903	6997.527	4.848	172-41-27	
35	K-C191	60032.094	6998.144	4.805	175-54-49	
36	K-C190	60027.301	6998.486	4.478	179-03-43	
37	R-C27	60022.824	6998.560	2.918	183-31-14	
38	R-C28	60019.911	6998.381	2.993	186-14-39	
39	R-C29	60016.936	6998.055	5.829	187-40-28	
40	R-C30	60011.159	6997.277	15.455	187-41-11	
41	R-C31	59995.843	6995.210	16.237	184-25-10	
42	R-C32	59979.654	6993.958	2.179	179-26-20	
43	R-C33	59977.475	6993.980	3.270	178-27-00	
44	R-C34	59974.207	6994.068	3.270	176-50-02	
45	R-C35	59970.941	6994.249	8.428	175-53-38	
46	R-C36	59962.535	6994.852	14.756	175-49-49	
面積算出公式				面積	土地の所在	
$A=1/2 \sum X_n (Y_{n+1} - Y_{n-1})$				地積	土地の所有者	



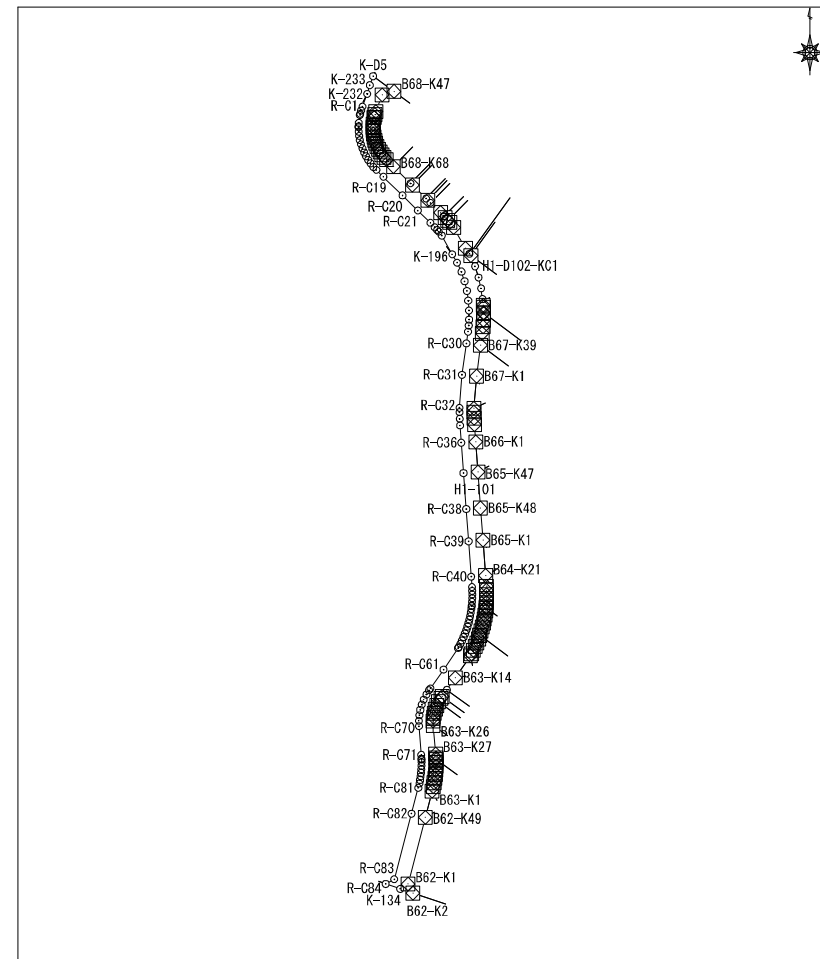
座標面積計算書

							地番	平松1丁目101番	地目	
No	境界点	X	Y	辺長	方向角	備考				
47	R-C37	59947.818	6995.925	17.675	175-53-30					
48	R-C38	59930.189	6997.191	15.832	175-53-29					
49	R-C39	59914.397	6998.326	17.387	175-48-07					
50	R-C40	59897.057	6999.599	5.143	175-50-33					
51	R-C41	59891.928	6999.971	1.845	176-44-54					
52	R-C42	59890.085	7000.076	1.775	178-33-45					
53	R-C43	59888.311	7000.121	1.761	180-42-50					
54	R-C44	59886.550	7000.099	1.783	182-41-49					
55	R-C45	59884.769	7000.015	1.893	184-37-06					
56	R-C46	59882.882	6999.862	0.282	184-41-43					
57	R-C47	59882.601	6999.839	1.375	186-48-13					
58	R-C48	59881.236	6999.676	1.795	188-22-38					
59	R-C49	59879.460	6999.415	1.782	190-31-52					
60	R-C50	59877.708	6999.089	1.793	192-16-26					
61	R-C51	59875.956	6998.708	1.779	194-24-21					
62	R-C52	59874.233	6998.265	1.791	196-02-58					
63	R-C53	59872.512	6997.770	1.778	198-12-57					
64	R-C54	59870.823	6997.215	1.736	200-18-39					
65	R-C55	59869.195	6996.612	1.802	202-07-26					
66	R-C56	59867.526	6995.933	1.764	204-19-37					
67	R-C57	59865.918	6995.207	1.792	205-42-51					
68	R-C58	59864.304	6994.429	1.779	208-01-10					
69	R-C59	59862.733	6993.593	0.598	210-15-38					
面積算出公式				面積			土地の所在			
$A=1/2 \sum X_n(Y_{n+1}-Y_{n-1})$				地積			土地の所有者			

座標面積計算書

地番	平松1丁目101番	地目	
----	-----------	----	--

No	境界点	X	Y	辺長	方向角	備考
70	R-C60	59862.216	6993.292	12.713	213-55-00	
71	R-C61	59851.666	6986.198	11.190	215-04-06	
72	R-C62	59842.508	6979.769	1.194	215-06-22	
73	R-C63	59841.531	6979.082	2.493	213-08-57	
74	R-C64	59839.444	6977.719	2.758	207-01-21	
75	R-C65	59836.987	6976.466	2.659	200-56-46	
76	R-C66	59834.504	6975.515	2.631	196-01-36	
77	R-C67	59831.975	6974.789	2.692	190-48-13	
78	R-C68	59829.331	6974.285	2.734	184-37-35	
79	R-C69	59826.606	6974.064	2.613	178-52-08	
80	R-C70	59823.994	6974.116	14.143	175-10-11	
81	R-C71	59809.901	6975.307	1.832	176-18-02	
82	R-C72	59808.073	6975.425	0.509	178-25-12	
83	R-C73	59807.564	6975.439	1.224	178-49-59	
84	R-C74	59806.341	6975.464	1.745	180-39-25	
85	R-C75	59804.596	6975.444	1.761	182-48-21	
86	R-C76	59802.836	6975.357	1.770	184-55-11	
87	R-C77	59801.073	6975.206	1.704	187-31-31	
88	R-C78	59799.383	6974.982	1.755	189-31-37	
89	R-C79	59797.653	6974.692	1.786	191-52-33	
90	R-C80	59795.905	6974.325	2.225	193-53-40	
91	R-C81	59793.745	6973.790	13.013	194-41-21	
92	R-C82	59781.158	6970.490	33.127	194-45-48	
面積算出公式				面積	土地の所在	
$A=1/2 \sum X_n(Y_{n+1}-Y_{n-1})$				地積	土地の所有者	



座標面積計算書

							地番	平松1丁目101番	地目	
No	境界点	X	Y	辺長	方向角	備考				
93	R-C83	59749.124	6962.049	4.762	241-48-34					
94	R-C84	59746.874	6957.852	7.559	108-52-30					
95	K-134	59744.429	6965.004	6.449	108-21-13					
96	B62-K2	59742.398	6971.125	5.022	331-29-56					
97	B62-K1	59746.812	6968.729	33.671	14-40-48					
98	B62-K49	59779.384	6977.262	13.109	14-41-10					
99	B63-K1	59792.064	6980.585	2.349	13-53-40					
100	B63-K36	59794.344	6981.149	2.053	11-52-33					
101	B63-K35	59796.353	6981.572	2.021	9-31-37					
102	B63-K34	59798.345	6981.906	1.986	7-31-31					
103	B63-K33	59800.314	6982.166	2.058	4-55-11					
104	B63-K32	59802.365	6982.343	2.022	2-48-21					
105	B63-K31	59804.384	6982.442	1.988	0-39-25					
106	B63-K30	59806.372	6982.465	1.360	358-49-59					
107	B63-K29	59807.732	6982.437	0.664	358-25-12					
108	B63-K28	59808.395	6982.419	2.030	356-18-02					
109	B63-K27	59810.421	6982.288	13.987	355-10-11					
110	B63-K26	59824.358	6981.110	2.035	358-52-08					
111	B63-K25	59826.392	6981.070	2.004	4-37-35					
112	B63-K24	59828.390	6981.231	1.995	10-48-13					
113	B63-K23	59830.350	6981.605	2.011	16-01-36					
114	B63-K22	59832.282	6982.160	1.987	20-56-46					
115	B63-K21	59834.138	6982.871	2.012	27-01-21					
面積算出公式				面積			土地の所在			
$A=1/2 \sum X_n(Y_{n+1}-Y_{n-1})$				地積			土地の所有者			

座標面積計算書

							地番	平松1丁目101番	地目	
No	境界点	X	Y	辺長	方向角	備考				
116	B63-K19	59835.929	6983.784	1.999	33-08-57					
117	B63-K18	59837.603	6984.877	1.077	35-06-22					
118	B63-K17	59838.484	6985.497	3.987	35-04-06					
119	B63-KC15	59841.748	6987.788	7.275	35-04-06					
120	B63-K14	59847.702	6991.968	13.007	33-55-00					
121	B64-K1	59858.496	6999.225	0.958	30-15-38					
122	B64-K41	59859.324	6999.708	2.057	28-01-10					
123	B64-K40	59861.140	7000.675	2.018	25-42-51					
124	B64-K39	59862.958	7001.550	1.983	24-19-37					
125	B64-K38	59864.765	7002.367	2.048	22-07-26					
126	B64-K37	59866.662	7003.138	1.921	20-18-39					
127	B64-K36	59868.463	7003.805	0.076	19-42-30					
128	B64-K35	59868.534	7003.831	2.016	18-12-57					
129	B64-K34	59870.450	7004.461	2.023	16-02-58					
130	B64-K33	59872.394	7005.020	2.010	14-24-21					
131	B64-K32	59874.341	7005.520	2.030	12-16-26					
132	B64-K31	59876.324	7005.952	2.020	10-31-52					
133	B64-K30	59878.310	7006.321	2.023	8-22-38					
134	B64-K29	59880.311	7006.616	1.600	6-48-13					
135	B64-K28	59881.900	7006.805	0.416	4-41-43					
136	B64-K27	59882.314	7006.839	2.015	4-37-06					
137	B64-K26	59884.323	7007.002	2.021	2-41-49					
138	B64-K25	59886.342	7007.097	2.014	0-42-50					
面積算出公式				面積			土地の所在			
$A=1/2 \sum X_n(Y_{n+1}-Y_{n-1})$				地積			土地の所有者			

座標面積計算書

							地番	平松1丁目101番	地目	
No	境界点	X	Y	辺長	方向角	備考				
139	B64-K24	59888.355	7007.122	2.017	358-33-45					
140	B64-K23	59890.372	7007.071	2.011	356-44-54					
141	B64-K22	59892.380	7006.957	5.201	355-50-33					
142	B64-K21	59897.567	7006.580	17.384	355-48-07					
143	B65-K1	59914.904	7005.307	15.825	355-53-29					
144	B65-K48	59930.688	7004.174	17.681	355-53-30					
145	B65-K47	59948.324	7002.907	14.756	355-49-49					
146	B66-K1	59963.040	7001.834	8.367	355-53-38					
147	B66-K38	59971.385	7001.235	3.114	356-50-02					
148	B66-K37	59974.495	7001.063	3.111	358-27-00					
149	B66-K36	59977.604	7000.979	1.814	359-26-20					
150	B66-K35	59979.418	7000.961	15.733	4-25-10					
151	B67-K1	59995.105	7002.173	15.256	7-41-11					
152	B67-K39	60010.224	7004.214	5.917	7-40-28					
153	B67-K38	60016.088	7005.004	3.247	6-14-39					
154	B67-K37	60019.315	7005.357	3.235	3-31-14					
155	B67-K36	60022.544	7005.556	3.218	1-03-16					
156	B67-K35	60025.761	7005.615	0.416	358-23-27					
157	B67-K34	60026.177	7005.603	2.813	358-20-48					
158	B67-K33	60028.989	7005.522	0.844	355-41-17					
159	B67-K32	60029.831	7005.459	2.979	353-16-00					
160	H1-D102-KC4	60032.789	7005.109	5.389	352-37-49					
161	H1-D102-KC3	60038.133	7004.418	5.473	347-04-30					
面積算出公式				面積			土地の所在			
$A=1/2 \sum X_n(Y_{n+1}-Y_{n-1})$				地積			土地の所有者			

座標面積計算書

							地番	平松1丁目101番	地目	
No	境界点	X	Y	辺長	方向角	備考				
162	H1-D102-KC2	60043.468	7003.194	5.639	341-55-26					
163	H1-D102-KC1	60048.829	7001.444	5.536	338-46-00					
164	B68-K3	60053.988	6999.440	1.187	323-54-27					
165	B68-KC2	60054.947	6998.740	3.193	323-54-27					
166	B68-K1	60057.528	6996.859	11.709	330-57-10					
167	B68-K79	60067.764	6991.174	3.230	321-10-10					
168	B68-K78	60070.280	6989.149	1.282	317-41-58					
169	B68-K77	60071.228	6988.286	1.947	318-30-36					
170	B68-K76	60072.687	6986.996	0.888	315-50-35					
171	B68-KC75	60073.324	6986.377	2.347	315-50-35					
172	B68-K74	60075.008	6984.743	6.940	314-21-42					
173	B68-KC73	60079.860	6979.781	1.818	314-21-42					
174	B68-K72	60081.131	6978.481	1.222	314-22-01					
175	B68-KC71	60081.986	6977.608	9.300	314-22-01					
176	B68-K70	60088.489	6970.959	1.346	314-29-25					
177	B68-KC69	60089.432	6969.999	11.759	314-29-25					
178	B68-K68	60097.673	6961.610	4.777	314-18-58					
179	B68-K67	60101.010	6958.192	1.627	314-56-28					
180	B68-K66	60102.160	6957.040	1.593	321-26-03					
181	B68-K65	60103.406	6956.047	1.618	325-25-21					
182	B68-K64	60104.738	6955.129	1.578	329-10-00					
183	B68-K63	60106.093	6954.320	1.606	332-58-09					
184	B68-K62	60107.523	6953.590	1.606	337-09-24					
面積算出公式				面積			土地の所在			
$A=1/2 \sum X_n(Y_{n+1}-Y_{n-1})$				地積			土地の所有者			

座標面積計算書

							地番	平松1丁目101番	地目	
No	境界点	X	Y	辺長	方向角	備考				
185	B68-K61	60109.003	6952.967	1.581	341-42-38					
186	B68-K60	60110.504	6952.471	1.619	346-05-03					
187	B68-K59	60112.076	6952.081	1.608	349-29-55					
188	B68-K58	60113.657	6951.788	1.592	354-02-11					
189	B68-K57	60115.240	6951.623	1.586	358-13-05					
190	B68-K56	60116.825	6951.573	0.194	2-43-51					
191	B68-K55	60117.020	6951.583	1.389	2-56-36					
192	B68-K54	60118.407	6951.654	3.196	8-17-53					
193	B68-K52	60121.569	6952.115	0.224	13-03-12					
194	B68-K51	60121.787	6952.166	1.380	14-58-43					
195	B68-K50	60123.120	6952.522	1.588	18-38-42					
196	B68-K49	60124.625	6953.030	8.669	21-07-10					
197	B68-K48	60132.712	6956.154	5.996	73-33-36					
198	B68-K47	60134.409	6961.904	12.599	305-57-44					
面積算出公式				面積	2994.5586585	土地の所在				
$A=1/2 \sum X_n(Y_{n+1}-Y_{n-1})$				地積	2994.55	土地の所有者				

座標面積計算書

							地番	平松1丁目102番	地目	
No	境界点	X	Y	辺長	方向角	備考				
1	H1-D102-KC4	60032.789	7005.109	2.979	173-16-00					
2	B67-K32	60029.831	7005.459	4.999	38-42-46					
3	B67-K31	60033.731	7008.585	5.529	82-55-47					
4	B67-K30	60034.412	7014.072	3.993	104-24-23					
5	B67-K29	60033.418	7017.940	17.046	125-32-34					
6	B67-K28	60023.509	7031.811	9.744	125-30-33					
7	B67-KC26	60017.849	7039.743	2.001	125-30-33					
8	B67-K25	60016.687	7041.371	11.394	125-29-22					
9	B67-K22	60010.072	7050.649	73.003	125-30-15					
10	B67-K20	59967.674	7110.079	3.995	160-08-23					
11	B67-K19	59963.917	7111.436	14.115	14-53-12					
12	B68-K20	59977.558	7115.062	6.053	249-55-46					
13	B68-K19	59975.481	7109.377	13.686	305-40-09					
14	B68-K18	59983.461	7098.258	15.643	305-31-02					
15	B68-K17	59992.549	7085.526	15.248	305-34-24					
16	B68-K16	60001.419	7073.124	15.568	305-27-02					
17	B68-K15	60010.449	7060.442	7.786	305-32-01					
18	B68-KC14	60014.973	7054.106	6.852	305-32-01					
19	B68-K12	60018.955	7048.531	22.971	305-31-09					
20	B68-KC10	60032.301	7029.834	0.500	305-31-09					
21	B68-K9	60032.592	7029.427	17.711	305-30-32					
22	B68-K6	60042.879	7015.010	3.723	305-30-30					
23	B68-KC5	60045.041	7011.979	15.404	305-30-30					
面積算出公式				面積			土地の所在			
$A=1/2 \sum X_n(Y_{n+1}-Y_{n-1})$				地積			土地の所有者			

座標面積計算書

							地番	平松1丁目102番	地目					
No	境界点	X	Y	辺長	方向角	備考								
24	B68-K3	60053.988	6999.440	5.536	158-46-00									
25	H1-D102-KC1	60048.829	7001.444	5.639	161-55-26									
26	H1-D102-KC2	60043.468	7003.194	5.473	167-04-30									
27	H1-D102-KC3	60038.133	7004.418	5.389	172-37-49									
面積算出公式				面積	905.040301	土地の所在								
$A=1/2 \sum X_n(Y_{n+1}-Y_{n-1})$				地積	905.04	土地の所有者								

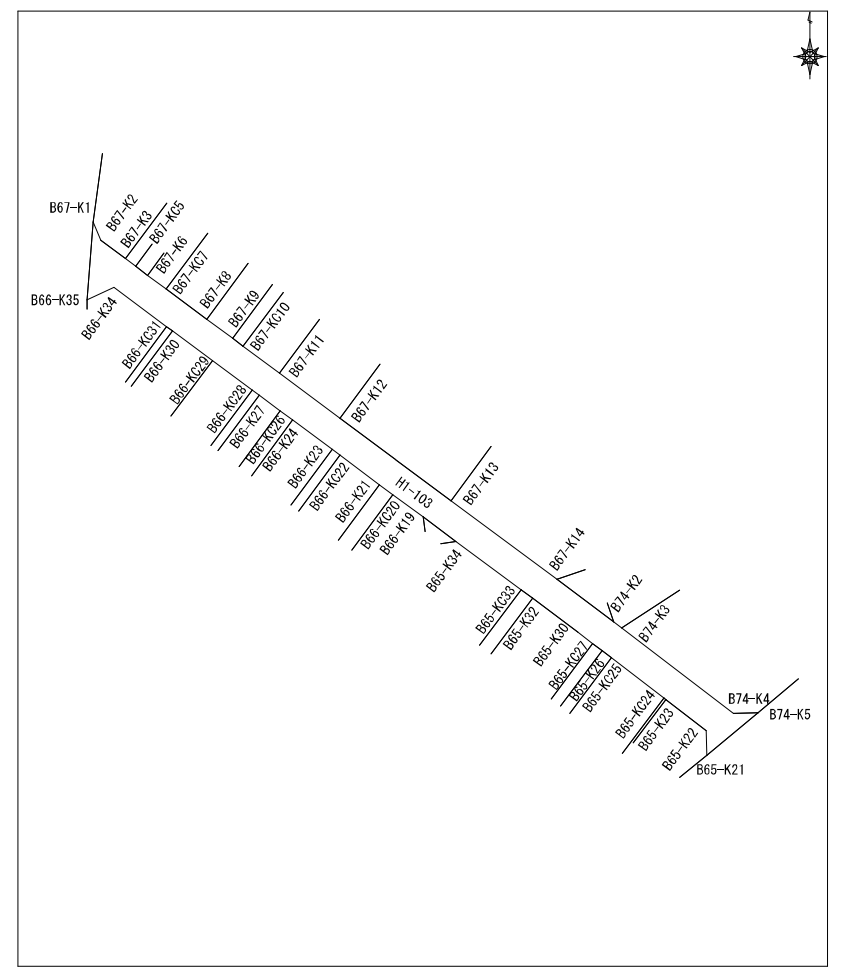
座標面積計算書

							地番	平松1丁目103番	地目	
No	境界点	X	Y	辺長	方向角	備考				
1	B67-K1	59995.105	7002.173	15.733	184-25-10					
2	B66-K35	59979.418	7000.961	6.002	65-01-11					
3	B66-K34	59981.953	7006.401	13.182	126-37-19					
4	B66-KC31	59974.089	7016.980	1.457	126-37-19					
5	B66-K30	59973.220	7018.150	9.974	126-34-25					
6	B66-KC29	59967.277	7026.160	9.937	126-34-25					
7	B66-KC28	59961.356	7034.141	1.801	126-34-25					
8	B66-K27	59960.283	7035.587	5.222	126-36-23					
9	B66-KC26	59957.169	7039.779	3.162	126-36-23					
10	B66-K24	59955.283	7042.317	9.872	126-38-12					
11	B66-K23	59949.393	7050.238	2.000	126-38-32					
12	B66-KC22	59948.199	7051.843	9.828	126-38-32					
13	B66-K21	59942.333	7059.729	3.389	126-35-27					
14	B66-KC20	59940.313	7062.450	7.537	126-35-27					
15	B66-K19	59935.821	7068.502	8.220	126-32-21					
16	B65-K34	59930.926	7075.106	16.323	126-34-05					
17	B65-KC33	59921.201	7088.216	2.868	126-34-05					
18	B65-K32	59919.493	7090.520	11.414	126-37-12					
19	B65-K30	59912.684	7099.681	3.732	127-47-57					
20	B65-KC27	59910.397	7102.629	2.348	127-47-57					
21	B65-K26	59908.958	7104.485	2.351	127-20-47					
22	B65-KC25	59907.532	7106.354	13.319	127-20-47					
23	B65-KC24	59899.452	7116.942	0.470	127-20-47					
面積算出公式				面積			土地の所在			
$A=1/2 \sum X_n(Y_{n+1}-Y_{n-1})$				地積			土地の所有者			

座標面積計算書

地番	平松1丁目103番	地目	
----	-----------	----	--

No	境界点	X	Y	辺長	方向角	備考
24	B65-K23	59899.167	7117.316	10.255	127-16-30	
25	B65-K22	59892.956	7125.476	5.012	178-56-42	
26	B65-K21	59887.944	7125.569	13.371	50-19-13	
27	B74-K5	59896.481	7135.859	5.010	268-30-43	
28	B74-K4	59896.351	7130.851	28.196	307-27-14	
29	B74-K3	59913.498	7108.468	2.062	307-17-31	
30	B74-K2	59914.747	7106.828	14.221	306-54-22	
31	B67-K14	59923.287	7095.457	26.533	306-35-11	
32	B67-K13	59939.101	7074.152	27.828	306-37-26	
33	B67-K12	59955.702	7051.818	15.161	306-35-50	
34	B67-K11	59964.741	7039.646	9.081	306-33-46	
35	B67-KC10	59970.151	7032.352	2.696	306-33-46	
36	B67-K9	59971.757	7030.186	6.431	306-32-15	
37	B67-K8	59975.586	7025.019	10.169	306-36-45	
38	B67-KC7	59981.650	7016.857	4.587	306-36-45	
39	B67-K6	59984.386	7013.175	3.000	306-41-13	
40	B67-KC5	59986.178	7010.769	2.542	306-41-13	
41	B67-K3	59987.697	7008.731	6.242	306-34-58	
42	B67-K2	59991.417	7003.719	3.998	337-15-55	



面積算出公式 $A=1/2 \sum X_n(Y_{n+1}-Y_{n-1})$	面積	999.4499805	土地の所在	
	地積	999.44	土地の所有者	

座標面積計算書

							地番	平松1丁目104番	地目	
No	境界点	X	Y	辺長	方向角	備考				
1	B66-K1	59963.040	7001.834	14.756	175-49-49					
2	B65-K47	59948.324	7002.907	6.004	61-23-06					
3	B65-KR46	59951.199	7008.178	11.892	127-01-26					
4	B65-KC45	59944.038	7017.672	2.237	127-01-26					
5	B65-K44	59942.691	7019.458	11.574	127-01-52					
6	B65-KC43	59935.721	7028.698	1.512	127-01-52					
7	B65-K42	59934.810	7029.905	11.086	127-01-38					
8	B65-K41	59928.134	7038.755	10.745	126-59-40					
9	B65-KC40	59921.668	7047.337	2.335	126-59-40					
10	B65-K38	59920.263	7049.203	12.994	127-00-05					
11	B65-K37	59912.443	7059.580	8.160	34-58-29					
12	B65-K36	59919.129	7064.257	13.777	34-53-54					
13	B65-K35	59930.429	7072.140	3.008	80-29-23					
14	B65-K34	59930.926	7075.106	8.220	306-32-21					
15	B66-K19	59935.821	7068.502	2.984	171-03-01					
16	B66-KRC18	59932.873	7068.966	15.807	214-55-55					
17	B66-K17	59919.914	7059.915	2.989	260-53-09					
18	B66-K16	59919.440	7056.963	8.034	307-00-08					
19	B66-KC15	59924.276	7050.547	3.389	307-00-08					
20	B66-K14	59926.315	7047.840	9.834	306-59-00					
21	B66-KC13	59932.231	7039.984	2.000	306-59-00					
22	B66-K12	59933.435	7038.387	9.869	307-02-04					
23	B66-K11	59939.379	7030.508	3.162	307-01-50					
面積算出公式				面積			土地の所在			
$A=1/2 \sum X_n(Y_{n+1}-Y_{n-1})$				地積			土地の所有者			

座標面積計算書

							地番	平松1丁目105番	地目	
No	境界点	X	Y	辺長	方向角	備考				
1	B65-K1	59914.904	7005.307	17.384	175-48-07					
2	B64-K21	59897.567	7006.580	6.017	61-36-42					
3	B64-K20	59900.428	7011.874	13.890	126-55-56					
4	B64-K19	59892.082	7022.977	9.532	126-54-09					
5	B64-KC17	59886.358	7030.600	0.178	126-54-09					
6	B64-K16	59886.251	7030.742	13.475	126-53-51					
7	B64-K14	59878.161	7041.518	14.326	126-54-07					
8	B64-K13	59869.559	7052.974	12.690	126-52-56					
9	B64-K56	59861.942	7063.125	15.981	126-49-39					
10	B64-K12	59852.364	7075.916	5.004	178-39-59					
11	B64-K11	59847.361	7076.033	13.394	50-42-57					
12	B65-K13	59855.841	7086.400	5.012	269-01-55					
13	B65-K12	59855.757	7081.389	11.475	306-53-42					
14	B65-K10	59862.645	7072.212	9.718	306-50-44					
15	B65-KC9	59868.473	7064.435	2.280	306-50-44					
16	B65-K8	59869.840	7062.611	7.506	306-51-32					
17	B65-KC7	59874.342	7056.605	2.829	306-51-32					
18	B65-K6	59876.039	7054.342	17.610	306-52-00					
19	B65-K5	59886.604	7040.253	13.107	306-57-15					
20	B65-K4	59894.484	7029.779	16.836	306-52-16					
21	B65-K3	59904.586	7016.311	11.332	306-51-21					
22	B65-K2	59911.383	7007.243	4.018	331-12-02					
面積算出公式				面積	603.234950	土地の所在				
$A=1/2 \sum X_n(Y_{n+1}-Y_{n-1})$				地積	603.23	土地の所有者				

座標面積計算書

							地番	平松1丁目107番	地目	
No	境界点	X	Y	辺長	方向角	備考				
1	B71-K1	60043.578	7138.867	13.226	194-54-19					
2	B72-K32	60030.797	7135.465	4.996	65-00-43					
3	B72-K31	60032.908	7139.994	13.767	115-18-17					
4	B72-K30	60027.024	7152.440	0.982	115-13-15					
5	B72-K29	60026.605	7153.328	9.062	115-19-37					
6	B72-K28	60022.729	7161.519	3.733	115-12-27					
7	B72-K27	60021.139	7164.896	2.392	115-14-23					
8	B72-KC26	60020.119	7167.059	22.218	115-14-23					
9	B72-K25	60010.645	7187.156	2.553	115-10-52					
10	B72-KC23	60009.559	7189.466	9.439	115-10-52					
11	B72-K22	60005.543	7198.007	2.425	115-20-56					
12	B72-KC20	60004.505	7200.199	4.265	115-20-56					
13	B72-K19	60002.679	7204.054	4.772	118-57-27					
14	B72-K18	60000.369	7208.229	18.449	119-01-58					
15	B72-KC202	59991.415	7224.360	9.361	119-01-58					
16	B72-K17	59986.872	7232.545	6.007	173-03-55					
17	B72-K16	59980.910	7233.270	11.356	227-21-28					
18	B72-KC201	59973.217	7224.917	12.302	227-21-28					
19	B72-K15	59964.883	7215.867	5.088	227-18-47					
20	B72-K14	59961.434	7212.127	14.074	228-52-51					
21	B73-K10	59952.178	7201.525	8.539	229-44-44					
22	B73-K9	59946.660	7195.008	16.816	229-41-44					
23	B73-K8	59935.783	7182.183	14.041	229-41-08					
面積算出公式				面積			土地の所在			
$A=1/2 \sum X_n(Y_{n+1}-Y_{n-1})$				地積			土地の所有者			

座標面積計算書

							地番	平松1丁目107番	地目					
No	境界点	X	Y	辺長	方向角	備考								
24	B75-K1	59926.698	7171.477	36.122	229-41-19									
25	B74-K6	59903.330	7143.932	10.586	229-41-34									
26	B74-K5	59896.481	7135.859	13.371	230-19-13									
27	B65-K21	59887.944	7125.569	7.044	230-40-40									
28	B65-KC20	59883.481	7120.120	3.296	230-40-40									
29	B65-K19	59881.392	7117.570	19.803	230-41-25									
30	B65-KC15	59868.847	7102.248	9.100	230-41-25									
31	B65-K14	59863.082	7095.207	11.401	230-34-32									
32	B65-K13	59855.841	7086.400	13.394	230-42-57									
33	B64-K11	59847.361	7076.033	11.405	230-40-50									
34	B64-K10	59840.134	7067.210	17.028	230-40-55									
35	B64-K9	59829.345	7054.036	9.256	230-38-13									
36	B64-K8	59823.475	7046.880	13.470	230-45-25									
37	B63-K8	59814.954	7036.448	11.505	230-40-48									
38	B63-K7	59807.664	7027.548	14.182	230-39-37									
39	B63-K6	59798.674	7016.580	13.131	230-40-47									
40	B63-K5	59790.353	7006.422	9.260	230-41-26									
41	B63-K4	59784.487	6999.257	4.023	259-09-52									
42	B63-K3	59783.731	6995.305	12.922	287-45-23									
43	B63-K2	59787.671	6982.999	5.012	331-12-50									
44	B63-K1	59792.064	6980.585	13.109	194-41-10									
45	B62-K49	59779.384	6977.262	5.016	61-12-25									
46	B62-K48	59781.800	6981.658	17.962	107-44-42									
面積算出公式				面積							土地の所在			
$A=1/2 \sum X_n(Y_{n+1}-Y_{n-1})$				地積							土地の所有者			

座標面積計算書

							地番	平松1丁目107番	地目	
No	境界点	X	Y	辺長	方向角	備考				
47	B62-K47	59776.325	6998.766	13.612	50-39-54					
48	B62-K46	59784.953	7009.294	30.283	50-41-16					
49	B62-K45	59804.139	7032.724	28.325	50-40-52					
50	B62-K42	59822.087	7054.638	11.629	50-41-52					
51	B62-K41	59829.453	7063.637	11.623	50-40-20					
52	B62-K40	59836.819	7072.627	3.519	50-41-33					
53	B62-KC39	59839.048	7075.351	10.162	50-41-33					
54	B62-K38	59845.486	7083.214	0.977	50-40-05					
55	B62-KC37	59846.105	7083.969	10.567	50-40-05					
56	B62-K36	59852.803	7092.143	3.018	50-41-05					
57	B62-KC35	59854.715	7094.478	13.763	50-41-05					
58	B62-K31	59863.435	7105.126	9.998	50-44-48					
59	B62-K30	59869.761	7112.868	10.001	50-36-21					
60	B62-K29	59876.109	7120.597	11.620	50-41-45					
61	B62-K28	59883.469	7129.588	14.899	50-14-56					
62	B76-K1	59892.996	7141.043	50.453	49-40-45					
63	B76-K28	59925.642	7179.510	3.501	49-46-34					
64	B76-K27	59927.903	7182.183	17.981	49-40-41					
65	B76-K26	59939.539	7195.892	21.184	49-42-10					
66	B76-K25	59953.239	7212.049	0.901	49-43-12					
67	B76-K24	59953.822	7212.736	20.427	47-19-25					
68	B76-K23	59967.668	7227.754	21.026	47-18-16					
69	B76-K22	59981.926	7243.207	5.457	47-18-16					
面積算出公式				面積			土地の所在			
$A=1/2 \sum X_n(Y_{n+1}-Y_{n-1})$				地積			土地の所有者			

座標面積計算書

							地番	平松1丁目107番	地目	
No	境界点	X	Y	辺長	方向角	備考				
70	B77-D2	59985.627	7247.218	17.266	299-00-02					
71	B77-K5	59993.997	7232.118	2.299	298-58-04					
72	B77-KC4	59995.111	7230.106	9.076	298-58-04					
73	B77-K3	59999.506	7222.166	10.952	299-00-34					
74	B77-K2	60004.818	7212.588	12.950	297-06-34					
75	B71-K11	60010.719	7201.060	6.964	295-18-29					
76	B71-KC10	60013.696	7194.765	1.007	295-18-29					
77	B71-K9	60014.126	7193.855	13.980	295-13-16					
78	B71-K8	60020.083	7181.208	2.839	295-17-29					
79	B71-KC7	60021.296	7178.641	9.610	295-17-29					
80	B71-K6	60025.402	7169.952	2.929	295-16-43					
81	B71-KC5	60026.652	7167.304	8.950	295-16-43					
82	B71-K4	60030.474	7159.211	14.188	295-16-01					
83	B71-K3	60036.530	7146.380	5.959	295-12-40					
84	B71-K2	60039.068	7140.989	4.984	334-48-28					
面積算出公式				面積	2779.902979	土地の所在				
$A=1/2 \sum X_n(Y_{n+1}-Y_{n-1})$				地積	2779.90	土地の所有者				

座標面積計算書

							地番	平松1丁目108番	地目	
No	境界点	X	Y	辺長	方向角	備考				
1	B76-K1	59892.996	7141.043	14.899	230-14-56					
2	B62-K28	59883.469	7129.588	4.996	95-44-03					
3	B62-K27	59882.970	7134.559	26.588	140-40-15					
4	B62-KC70	59862.404	7151.409	1.804	140-40-15					
5	B62-K26	59861.009	7152.552	7.984	50-49-53					
6	B76-K3	59866.051	7158.743	28.370	320-40-45					
7	B76-K2	59887.998	7140.766	5.005	3-10-15					
面積算出公式				面積	268.0044915	土地の所在				
$A=1/2 \sum X_n(Y_{n+1}-Y_{n-1})$				地積	268.00	土地の所有者				

座標面積計算書

							地番	平松1丁目109番	地目	
No	境界点	X	Y	辺長	方向角	備考				
1	B70-K1	60075.742	7143.983	6.075	192-58-15					
2	K-252	60069.823	7142.620	11.479	193-55-37					
3	K-251	60058.681	7139.857	3.236	195-54-48					
4	K-250	60055.569	7138.969	5.628	301-09-10					
5	B69-K13	60058.481	7134.153	3.987	158-02-42					
6	B69-K12	60054.783	7135.643	10.149	194-55-49					
7	B69-KC11	60044.977	7133.029	0.705	194-55-49					
8	B69-KC10	60044.295	7132.847	3.448	194-55-49					
9	B69-KC9	60040.964	7131.959	0.930	194-55-49					
10	B69-KC8	60040.065	7131.719	1.066	194-55-49					
11	B69-KC7	60039.035	7131.444	0.317	194-55-49					
12	B69-K6	60038.729	7131.363	7.464	194-52-29					
13	B69-K5	60031.514	7129.446	13.854	194-55-16					
14	B68-K22	60018.127	7125.879	30.391	194-55-35					
15	B68-K21	59988.762	7118.051	11.595	194-56-14					
16	B68-K20	59977.558	7115.062	14.115	194-53-12					
17	B67-K19	59963.917	7111.436	12.645	194-57-11					
18	B67-K18	59951.701	7108.174	18.186	194-55-26					
19	B67-K16	59934.128	7103.490	9.164	194-52-02					
20	B67-K15	59925.271	7101.139	6.019	250-45-13					
21	B67-K14	59923.287	7095.457	14.221	126-54-22					
22	B74-K2	59914.747	7106.828	4.002	341-10-07					
23	B74-K1	59918.535	7105.536	15.581	14-56-42					
面積算出公式				面積			土地の所在			
$A=1/2 \sum X_n(Y_{n+1}-Y_{n-1})$				地積			土地の所有者			

座標面積計算書

							地番	平松1丁目109番		地目						
No	境界点	X	Y	辺長	方向角	備考										
47	B70-K11	60037.884	7220.893	4.998	256-31-05											
48	B70-K10	60036.719	7216.033	12.650	298-29-42											
49	B70-K9	60042.754	7204.916	10.673	298-28-25											
50	B70-K19	60047.843	7195.533	9.000	298-23-30											
51	B70-K18	60052.122	7187.616	9.006	298-27-09											
52	B70-K8	60056.413	7179.697	15.593	298-25-53											
53	B70-K7	60063.837	7165.985	2.324	298-25-04											
54	B70-KC6	60064.943	7163.941	22.692	298-25-04											
面積算出公式				面積	1443.5260415	土地の所在										
$A=1/2 \sum X_n(Y_{n+1}-Y_{n-1})$				地積	1443.52	土地の所有者										

座標面積計算書

							地番	平松1丁目111番	地目	
No	境界点	X	Y	辺長	方向角	備考				
1	B72-K1	60008.950	7129.651	13.402	194-58-43					
2	B73-K21	59996.003	7126.187	5.013	67-21-57					
3	B73-K20	59997.933	7130.814	8.810	119-35-00					
4	B73-K19	59993.583	7138.475	6.794	119-32-00					
5	B73-KC18	59990.234	7144.387	3.797	119-32-00					
6	B73-K16	59988.363	7147.690	10.218	119-33-58					
7	B73-K15	59983.321	7156.577	14.856	119-32-02					
8	B73-K13	59975.998	7169.503	15.854	119-32-40					
9	B73-K12	59968.180	7183.296	20.306	119-33-42					
10	B73-K11	59958.162	7200.958	6.011	174-35-36					
11	B73-K10	59952.178	7201.525	14.074	48-52-51					
12	B72-K14	59961.434	7212.127	4.009	263-29-05					
13	B72-K13	59960.979	7208.144	6.207	299-31-22					
14	B72-KC12	59964.038	7202.743	15.640	299-31-22					
15	B72-K11	59971.745	7189.134	8.140	299-34-28					
16	B72-KC10	59975.762	7182.054	2.582	299-34-28					
17	B72-K9	59977.036	7179.809	8.158	299-32-13					
18	B72-KC8	59981.058	7172.711	2.579	299-32-13					
19	B72-K7	59982.329	7170.467	14.222	299-33-04					
20	B72-K6	59989.344	7158.095	2.248	299-29-45					
21	B72-KC5	59990.450	7156.139	6.716	299-29-45					
22	B72-K4	59993.757	7150.293	10.377	299-33-50					
23	B72-K3	59998.877	7141.267	11.132	299-27-26					
面積算出公式				面積			土地の所在			
$A=1/2 \sum X_n(Y_{n+1}-Y_{n-1})$				地積			土地の所有者			

座標面積計算書

							地番	平松1丁目113番	地目	
No	境界点	X	Y	辺長	方向角	備考				
1	B70-K12	60040.994	7223.148	3.841	215-57-34					
2	B70-K11	60037.884	7220.893	12.907	212-12-22					
3	B71-K13	60026.963	7214.014	16.842	209-06-15					
4	B71-K12	60012.248	7205.822	5.001	252-11-44					
5	B71-K11	60010.719	7201.060	12.950	117-06-34					
6	B77-K2	60004.818	7212.588	4.996	343-54-58					
7	B77-K1	60009.618	7211.204	5.630	29-15-11					
8	B77-KC29	60014.530	7213.955	3.654	29-15-11					
9	B77-K27	60017.718	7215.740	13.667	29-11-50					
10	B77-K26	60029.648	7222.407	9.567	35-35-48					
11	B77-K25	60037.427	7227.976	6.002	306-27-19					
面積算出公式				面積	230.3611815	土地の所在				
$A=1/2 \sum X_n(Y_{n+1}-Y_{n-1})$				地積	230.36	土地の所有者				

座標面積計算書

							地番	平松1丁目115番	地目					
No	境界点	X	Y	辺長	方向角	備考								
1	B68-K51	60121.787	6952.166	0.224	193-03-12									
2	B68-K52	60121.569	6952.115	3.196	188-17-53									
3	B68-K54	60118.407	6951.654	1.389	182-56-36									
4	B68-K55	60117.020	6951.583	4.378	44-29-23									
5	B68-K80	60120.143	6954.651	2.980	303-29-24									
面積算出公式				面積	6.667709	土地の所在								
$A=1/2 \sum X_n(Y_{n+1}-Y_{n-1})$				地積	6.66	土地の所有者								

座標面積計算書

							地番	平松1丁目 河川-1	地目	
No	境界点	X	Y	辺長	方向角	備考				
1	K-232	60133.230	6948.813	4.564	206-52-22					
2	K-231	60129.159	6946.750	0.619	191-55-56					
3	K-230	60128.552	6946.622	1.495	199-44-55					
4	K-229	60127.145	6946.116	1.501	197-17-26					
5	K-228	60125.712	6945.670	1.502	195-21-06					
6	K-227	60124.264	6945.273	1.492	192-18-14					
7	K-226	60122.806	6944.955	1.498	190-16-56					
8	K-C225	60121.333	6944.687	1.497	187-53-07					
9	K-C224	60119.850	6944.482	1.498	185-29-37					
10	K-C223	60118.359	6944.339	1.497	183-09-17					
11	K-C222	60116.865	6944.256	1.498	180-44-30					
12	K-C221	60115.367	6944.237	1.496	178-19-50					
13	K-C220	60113.871	6944.281	1.497	175-57-24					
14	K-C219	60112.377	6944.386	1.497	173-36-42					
15	K-C218	60110.890	6944.553	1.497	171-10-54					
16	K-C217	60109.410	6944.782	1.497	168-50-52					
17	K-C216	60107.941	6945.072	1.512	166-24-05					
18	K-C215	60106.471	6945.427	1.483	164-02-55					
19	K-C214	60105.045	6945.835	1.497	161-40-37					
20	K-C213	60103.624	6946.305	1.498	159-17-36					
21	K-C212	60102.224	6946.835	1.497	156-53-31					
22	K-C211	60100.847	6947.423	1.497	154-32-43					
23	K-C210	60099.495	6948.066	1.498	152-06-57					
面積算出公式				面積			土地の所在			
$A=1/2 \sum X_n(Y_{n+1}-Y_{n-1})$				地積			土地の所有者			

座標面積計算書

							地番	平松1丁目 河川-1	地目					
No	境界点	X	Y	辺長	方向角	備考								
24	K-C209	60098.171	6948.767	1.497	149-46-01									
25	K-C208	60096.878	6949.520	1.497	147-21-54									
26	K-C207	60095.617	6950.328	1.497	144-58-00									
27	K-C206	60094.391	6951.187	1.497	142-38-25									
28	K-C205	60093.201	6952.096	1.497	140-11-24									
29	K-C204	60092.051	6953.054	1.497	137-51-26									
30	K-C203	60090.941	6954.059	1.497	135-26-53									
31	K-202	60089.874	6955.109	18.086	134-14-44									
32	K-201	60077.254	6968.065	12.992	134-15-32									
33	K-200	60068.187	6977.370	4.584	136-26-42									
34	K-199	60064.865	6980.529	4.583	140-56-40									
35	K-198	60061.306	6983.417	5.053	122-12-26									
36	K-197	60058.613	6987.692	4.762	144-59-57									
37	K-196	60054.712	6990.423	10.447	330-54-58									
38	R-C26	60063.842	6985.345	2.419	321-10-10									
39	R-C25	60065.726	6983.829	1.119	317-41-58									
40	R-C24	60066.554	6983.075	1.833	318-30-36									
41	R-C23	60067.927	6981.861	2.982	315-50-35									
42	R-C22	60070.066	6979.784	8.668	314-21-42									
43	R-C21	60076.127	6973.586	10.530	314-22-01									
44	R-C20	60083.490	6966.059	13.102	314-29-25									
45	R-C19	60092.672	6956.712	4.805	314-18-58									
46	R-C18	60096.028	6953.275	2.063	314-56-28									
面積算出公式				面積							土地の所在			
$A=1/2 \sum X_n(Y_{n+1}-Y_{n-1})$				地積							土地の所有者			

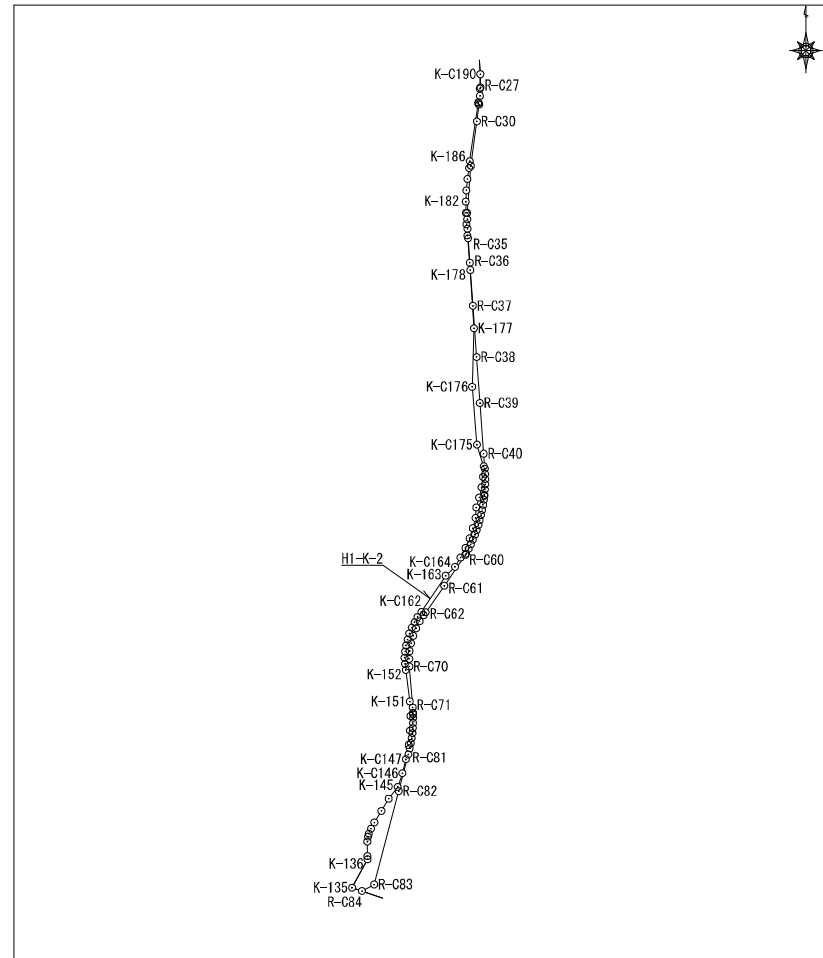
座標面積計算書

							地番	H1-K-1	地目	
No	境界点	X	Y	辺長	方向角	備考				
47	R-C17	60097.485	6951.815	2.234	321-26-03					
48	R-C16	60099.232	6950.422	2.090	325-25-21					
49	R-C15	60100.953	6949.235	2.039	329-10-00					
50	R-C14	60102.705	6948.190	2.094	332-58-09					
51	R-C13	60104.570	6947.238	2.140	337-09-24					
52	R-C12	60106.542	6946.408	2.126	341-42-38					
53	R-C11	60108.561	6945.740	2.095	346-05-03					
54	R-C10	60110.595	6945.237	2.094	349-29-55					
55	R-C9	60112.654	6944.855	2.125	354-02-11					
56	R-C8	60114.767	6944.634	2.117	358-13-05					
57	R-C7	60116.883	6944.568	0.483	2-43-51					
58	R-C6	60117.366	6944.591	1.730	2-56-36					
59	R-C5	60119.093	6944.680	3.814	8-17-53					
60	R-C4	60122.867	6945.230	0.632	13-03-12					
61	R-C3	60123.483	6945.373	1.722	14-58-43					
62	R-C2	60125.146	6945.818	1.963	18-38-42					
63	R-C1	60127.006	6946.446	6.659	20-49-19					
面積算出公式				面積	184.319619	土地の所在				
$A=1/2 \sum X_n(Y_{n+1}-Y_{n-1})$				地積	184.31	土地の所有者				

座標面積計算書

地番	平松1丁目 河川-2	地目	
----	------------	----	--

No	境界点	X	Y	辺長	方向角	備考
1	K-C189	60022.420	6998.345	4.799	186-54-04	
2	K-188	60017.656	6997.768	0.405	184-32-31	
3	K-187	60017.251	6997.736	19.979	188-22-20	
4	K-186	59997.485	6994.827	2.414	186-00-03	
5	K-185	59995.084	6994.574	3.814	188-04-52	
6	K-184	59991.308	6994.038	3.916	185-24-43	
7	K-183	59987.410	6993.669	3.865	183-11-56	
8	K-182	59983.551	6993.453	3.870	179-12-28	
9	K-181	59979.681	6993.507	3.898	177-05-18	
10	K-180	59975.788	6993.705	3.904	175-14-02	
11	K-179	59971.898	6994.029	11.827	175-14-51	
12	K-178	59960.111	6995.009	20.065	176-20-13	
13	K-177	59940.088	6996.291	20.113	181-49-28	
14	K-C176	59919.985	6995.651	20.006	175-15-17	
15	K-C175	59900.048	6997.306	7.649	162-13-12	
16	K-174	59892.765	6999.641	3.668	184-10-42	
17	K-C173	59889.106	6999.374	3.641	188-15-35	
18	K-C172	59885.503	6998.851	3.613	192-21-08	
19	K-C171	59881.974	6998.078	3.584	196-25-38	
20	K-C170	59878.536	6997.064	3.566	184-18-15	
21	K-C169	59874.980	6996.797	3.657	194-23-00	
22	K-C168	59871.438	6995.888	3.629	198-20-44	
23	K-167	59867.993	6994.746	3.634	202-15-39	

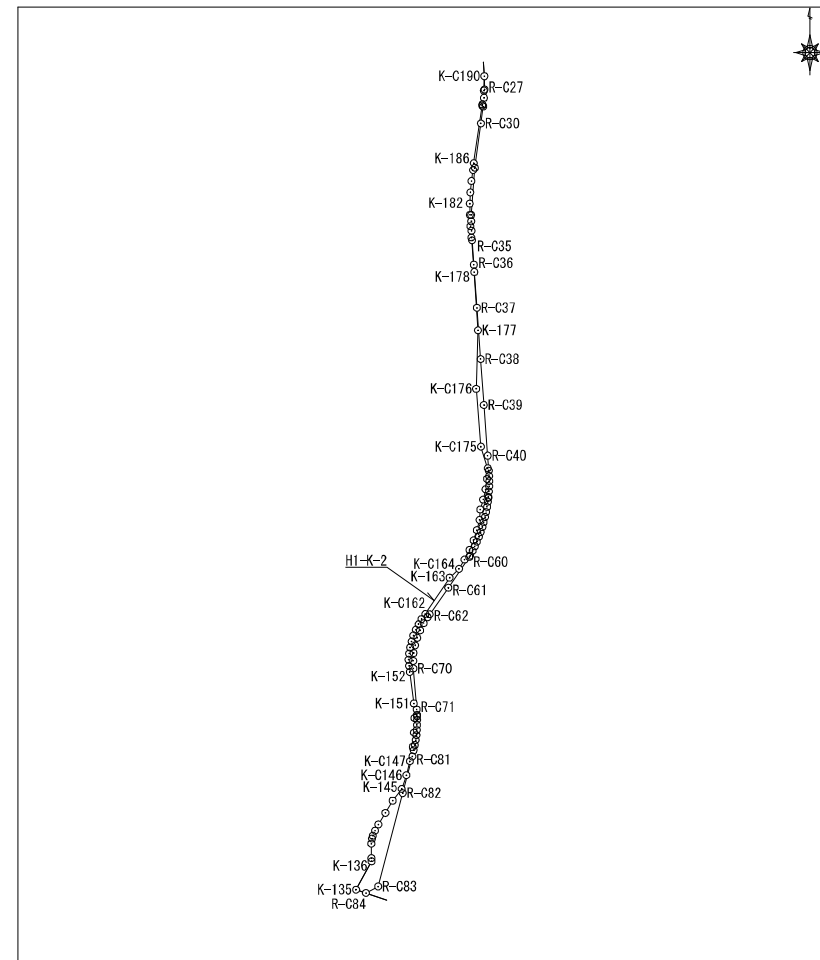


面積算出公式 $A=1/2 \sum X_n (Y_{n+1} - Y_{n-1})$	面積	土地の所在
	地積	土地の所有者

座標面積計算書

地番	平松1丁目 河川-2	地目	
----	------------	----	--

No	境界点	X	Y	辺長	方向角	備考
24	K-166	59864.630	6993.369	3.664	206-29-51	
25	K-C165	59861.351	6991.735	3.687	210-25-09	
26	K-C164	59858.172	6989.868	4.461	226-29-53	
27	K-163	59855.101	6986.632	15.049	213-54-00	
28	K-C162	59842.610	6978.239	2.097	215-56-10	
29	K-161	59840.912	6977.008	2.092	210-41-16	
30	K-C160	59839.113	6975.940	2.113	206-34-56	
31	K-C159	59837.223	6974.995	2.104	202-10-33	
32	K-C158	59835.275	6974.200	2.106	197-46-58	
33	K-C157	59833.270	6973.557	2.110	193-38-52	
34	K-C156	59831.219	6973.060	2.128	189-22-42	
35	K-155	59829.120	6972.713	2.089	185-38-57	
36	K-154	59827.041	6972.507	2.139	176-15-43	
37	K-153	59824.906	6972.647	2.131	172-45-45	
38	K-152	59822.793	6972.915	10.968	172-20-44	
39	K-151	59811.923	6974.376	4.997	178-04-35	
40	K-C150	59806.928	6974.544	5.001	181-23-32	
41	K-C149	59801.929	6974.422	4.986	185-59-56	
42	K-C148	59796.970	6973.901	4.972	190-41-37	
43	K-C147	59792.084	6972.978	4.958	194-18-42	
44	K-C146	59787.280	6971.753	4.982	198-40-55	
45	K-145	59782.561	6970.157	5.077	217-44-19	
46	K-C144	59778.546	6967.049	4.904	210-47-53	



面積算出公式 $A=1/2 \sum X_n(Y_{n+1}-Y_{n-1})$	面積	土地の所在
	地積	土地の所有者

座標面積計算書

							地番	平松1丁目 河川-2	地目	
No	境界点	X	Y	辺長	方向角	備考				
47	K-C143	59774.333	6964.539	4.574	211-52-46					
48	K-C142	59770.449	6962.123	2.405	207-58-55					
49	K-C141	59768.325	6960.995	1.921	203-23-55					
50	K-C140	59766.562	6960.232	1.021	194-50-15					
51	K-C139	59765.575	6959.970	1.741	188-25-48					
52	K-C138	59763.853	6959.715	4.993	179-39-00					
53	K-C137	59758.860	6959.745	1.090	177-24-12					
54	K-136	59757.771	6959.795	11.106	208-48-19					
55	K-135	59748.040	6954.443	3.602	108-52-30					
56	R-C84	59746.874	6957.852	4.762	61-48-34					
57	R-C83	59749.124	6962.049	33.127	14-45-48					
58	R-C82	59781.158	6970.490	13.013	14-41-21					
59	R-C81	59793.745	6973.790	2.225	13-53-40					
60	R-C80	59795.905	6974.325	1.786	11-52-33					
61	R-C79	59797.653	6974.692	1.755	9-31-37					
62	R-C78	59799.383	6974.982	1.704	7-31-31					
63	R-C77	59801.073	6975.206	1.770	4-55-11					
64	R-C76	59802.836	6975.357	1.761	2-48-21					
65	R-C75	59804.596	6975.444	1.745	0-39-25					
66	R-C74	59806.341	6975.464	1.224	358-49-59					
67	R-C73	59807.564	6975.439	0.509	358-25-12					
68	R-C72	59808.073	6975.425	1.832	356-18-02					
69	R-C71	59809.901	6975.307	14.143	355-10-11					
面積算出公式				面積			土地の所在			
$A=1/2 \sum X_n(Y_{n+1}-Y_{n-1})$				地積			土地の所有者			

座標面積計算書

							地番	平松1丁目 河川-2	地目	
No	境界点	X	Y	辺長	方向角	備考				
70	R-C70	59823.994	6974.116	2.613	358-52-08					
71	R-C69	59826.606	6974.064	2.734	4-37-35					
72	R-C68	59829.331	6974.285	2.692	10-48-13					
73	R-C67	59831.975	6974.789	2.631	16-01-36					
74	R-C66	59834.504	6975.515	2.659	20-56-46					
75	R-C65	59836.987	6976.466	2.758	27-01-21					
76	R-C64	59839.444	6977.719	2.493	33-08-57					
77	R-C63	59841.531	6979.082	1.194	35-06-22					
78	R-C62	59842.508	6979.769	11.190	35-04-06					
79	R-C61	59851.666	6986.198	12.713	33-55-00					
80	R-C60	59862.216	6993.292	0.598	30-15-38					
81	R-C59	59862.733	6993.593	1.779	28-01-10					
82	R-C58	59864.304	6994.429	1.792	25-42-51					
83	R-C57	59865.918	6995.207	1.764	24-19-37					
84	R-C56	59867.526	6995.933	1.802	22-07-26					
85	R-C55	59869.195	6996.612	1.736	20-18-39					
86	R-C54	59870.823	6997.215	1.778	18-12-57					
87	R-C53	59872.512	6997.770	1.791	16-02-58					
88	R-C52	59874.233	6998.265	1.779	14-24-21					
89	R-C51	59875.956	6998.708	1.793	12-16-26					
90	R-C50	59877.708	6999.089	1.782	10-31-52					
91	R-C49	59879.460	6999.415	1.795	8-22-38					
92	R-C48	59881.236	6999.676	1.375	6-48-13					
面積算出公式				面積			土地の所在			
$A=1/2 \sum X_n(Y_{n+1}-Y_{n-1})$				地積			土地の所有者			

座標面積計算書

地番	平松1丁目 河川-2	地目	
----	------------	----	--

No	境界点	X	Y	辺長	方向角	備考
93	R-C47	59882.601	6999.839	0.282	4-41-43	
94	R-C46	59882.882	6999.862	1.893	4-37-06	
95	R-C45	59884.769	7000.015	1.783	2-41-49	
96	R-C44	59886.550	7000.099	1.761	0-42-50	
97	R-C43	59888.311	7000.121	1.775	358-33-45	
98	R-C42	59890.085	7000.076	1.845	356-44-54	
99	R-C41	59891.928	6999.971	5.143	355-50-33	
100	R-C40	59897.057	6999.599	17.387	355-48-07	
101	R-C39	59914.397	6998.326	15.832	355-53-29	
102	R-C38	59930.189	6997.191	17.675	355-53-30	
103	R-C37	59947.818	6995.925	14.756	355-49-49	
104	R-C36	59962.535	6994.852	8.428	355-53-38	
105	R-C35	59970.941	6994.249	3.270	356-50-02	
106	R-C34	59974.207	6994.068	3.270	358-27-00	
107	R-C33	59977.475	6993.980	2.179	359-26-20	
108	R-C32	59979.654	6993.958	16.237	4-25-10	
109	R-C31	59995.843	6995.210	15.455	7-41-11	
110	R-C30	60011.159	6997.277	5.829	7-40-28	
111	R-C29	60016.936	6998.055	2.993	6-14-39	
112	R-C28	60019.911	6998.381	2.918	3-31-14	
113	R-C27	60022.824	6998.560	4.478	359-03-43	
114	K-C190	60027.301	6998.486	4.883	181-39-52	
面積算出公式				面積	414.3947185	土地の所在
$A=1/2 \sum X_n(Y_{n+1}-Y_{n-1})$				地積	414.39	土地の所有者

