


座標面積計算書

地番	平松2丁目100番	地目	
----	-----------	----	--

No	境界点	X	Y	辺長	方向角	備考
1	K-C304	60425.750	7484.771	6.277	252-47-38	
2	K-303	60423.894	7478.775	17.562	252-47-09	
3	K-302	60418.696	7461.999	8.886	255-45-20	
4	K-301	60416.510	7453.386	1.692	243-24-56	
5	K-300	60415.752	7451.873	9.895	247-47-40	
6	K-C299	60412.013	7442.711	7.033	252-35-40	
7	K-C298	60409.909	7436.000	7.929	269-57-46	
8	K-C297	60409.903	7428.071	5.144	273-32-36	
9	K-C296	60410.221	7422.936	23.984	279-31-39	
10	K-C295	60414.191	7399.283	0.937	275-00-54	
11	K-294	60414.273	7398.349	19.712	270-00-47	
12	K-C293	60414.278	7378.638	11.108	269-39-41	
13	K-C292	60414.212	7367.530	16.031	270-26-45	
14	K-291	60414.337	7351.499	1.346	183-47-10	
15	K-290	60412.994	7351.410	0.662	187-26-22	
16	B99-K28	60412.337	7351.325	12.011	90-26-17	
17	B99-K26	60412.246	7363.335	13.197	89-51-34	
18	B98-K20	60412.278	7376.532	2.123	89-53-38	
19	B98-K19	60412.282	7378.654	15.698	90-00-25	
20	B98-K18	60412.280	7394.352	3.908	89-58-01	
21	B98-K17	60412.282	7398.260	0.781	95-17-11	
22	B98-K16	60412.210	7399.038	7.297	99-28-14	
23	B98-K15	60411.010	7406.235	13.083	99-35-03	



面積算出公式 $A=1/2 \sum X_n(Y_{(n+1)}-Y_{(n-1)})$	面積		土地の所在	
	地積		土地の所有者	

座標面積計算書

							地番	平松2丁目100番	地目					
No	境界点	X	Y	辺長	方向角	備考								
24	B97-K17	60408.832	7419.135	3.627	99-24-31									
25	B97-K16	60408.239	7422.713	5.399	93-19-28									
26	B97-KC14	60407.926	7428.103	0.123	93-19-28									
27	B97-K15	60407.918	7428.226	0.063	91-18-29									
28	B97-K13	60407.917	7428.289	8.007	89-58-03									
29	B97-K12	60407.921	7436.297	7.341	72-34-33									
30	B97-K11	60410.120	7443.301	1.424	68-12-34									
31	B97-K10	60410.649	7444.624	11.281	67-57-53									
32	B96-K27	60414.881	7455.081	7.688	75-43-05									
33	B96-K26	60416.778	7462.532	9.121	72-49-59									
34	B96-K25	60419.470	7471.246	9.032	72-45-22									
35	B96-K24	60422.147	7479.872	1.143	72-57-39									
36	B96-K23	60422.482	7480.965	4.996	109-49-29									
37	B96-K22	60420.788	7485.665	3.749	146-28-22									
38	B96-K21	60417.663	7487.736	11.757	147-47-43									
39	B95-K19	60407.714	7494.002	7.975	147-46-33									
40	B95-KC203	60400.968	7498.254	3.258	147-46-33									
41	B95-K15	60398.212	7499.992	8.136	134-38-47									
42	B95-K14	60392.494	7505.780	5.365	131-43-21									
43	B95-K13	60388.924	7509.784	9.551	131-58-00									
44	B94-K27	60382.537	7516.886	7.299	132-06-04									
45	B94-K24	60377.644	7522.301	0.208	131-47-39									
46	B94-K23	60377.505	7522.456	10.580	132-47-24									
面積算出公式				面積							土地の所在			
A=1/2 Σ Xn (Y(n+1)-Y(n-1))				地積							土地の所有者			


座標面積計算書

							地番	平松2丁目101番	地目	
No	境界点	X	Y	辺長	方向角	備考				
1	B98-K20	60412.278	7376.532	13.197	269-51-34					
2	B99-K26	60412.246	7363.335	5.008	139-44-32					
3	B99-K24	60408.424	7366.571	19.055	188-57-20					
4	B99-K23	60389.601	7363.605	14.550	189-01-00					
5	B99-K22	60375.230	7361.325	18.392	188-57-12					
6	B99-K21	60357.062	7358.462	4.400	189-10-37					
7	B99-K20	60352.718	7357.761	9.152	196-13-59					
8	B99-K19	60343.931	7355.202	14.581	196-08-12					
9	B99-K18	60329.925	7351.150	11.455	196-08-47					
10	B99-K17	60318.921	7347.964	5.027	243-58-38					
11	B99-K16	60316.716	7343.447	13.068	112-45-35					
12	B92-K2	60311.660	7355.498	4.993	335-19-01					
13	B92-K1	60316.197	7353.413	16.484	16-11-38					
14	B92-K46	60332.027	7358.010	12.361	16-08-29					
15	B92-K45	60343.901	7361.447	13.232	13-17-59					
16	B98-K1	60356.778	7364.491	52.889	8-59-24					
17	B98-K21	60409.018	7372.755	4.989	49-11-57					
面積算出公式				面積	625.9972885	土地の所在				
A=1/2 Σ Xn (Y(n+1)-Y(n-1))				地積	625.99	土地の所有者				

座標面積計算書

地番	平松2丁目102番	地目	
----	-----------	----	--

No	境界点	X	Y	辺長	方向角	備考
1	B99-K3	60326.364	7291.895	4.551	269-53-11	
2	B99-K2	60326.355	7287.344	21.325	269-04-11	
3	B99-K1	60326.009	7266.023	5.805	178-17-50	
4	K-276	60320.207	7266.195	2.209	177-34-59	
5	B86-KR42	60318.000	7266.288	21.214	89-03-20	
6	B86-K41	60318.349	7287.500	4.304	89-56-27	
7	B86-K40	60318.354	7291.804	4.299	91-38-45	
8	B86-K39	60318.230	7296.101	3.768	93-14-09	
9	B86-KC38	60318.018	7299.863	0.524	93-14-09	
10	B86-K37	60317.988	7300.386	4.306	95-04-02	
11	B86-K36	60317.608	7304.675	4.302	96-38-59	
12	B86-K35	60317.110	7308.948	4.309	98-20-15	
13	B86-K34	60316.485	7313.212	4.299	100-03-33	
14	B86-K33	60315.734	7317.445	4.060	101-42-56	
15	B86-K32	60314.910	7321.420	0.250	99-03-11	
16	B86-K31	60314.870	7321.667	4.307	103-22-29	
17	B86-K30	60313.874	7325.857	4.312	105-07-18	
18	B86-K29	60312.749	7330.020	4.305	107-02-53	
19	B86-K28	60311.487	7334.135	1.963	108-19-14	
20	B86-K202	60310.870	7335.999	2.337	108-19-14	
21	B86-K27	60310.135	7338.217	4.302	110-18-13	
22	B86-K26	60308.643	7342.252	0.772	111-15-37	
23	B86-K25	60308.363	7342.971	13.986	114-01-07	




面積算出公式 $A=1/2 \sum X_n (Y_{(n+1)} - Y_{(n-1)})$	面積		土地の所在	
	地積		土地の所有者	

座標面積計算書

地番	平松2丁目102番	地目	
----	-----------	----	--

No	境界点	X	Y	辺長	方向角	備考
24	B87-K34	60302.670	7355.746	2.148	117-39-00	
25	B87-K33	60301.673	7357.649	10.222	117-47-21	
26	B87-K32	60296.907	7366.692	15.350	117-47-50	
27	B87-K31	60289.749	7380.270	14.112	117-50-08	
28	B89-K20	60283.160	7392.750	17.398	117-47-30	
29	B89-K19	60275.048	7408.141	12.902	117-49-56	
30	B89-KC18	60269.024	7419.550	0.294	117-49-56	
31	B89-KC17	60268.887	7419.811	1.002	117-49-56	
32	B89-K16	60268.419	7420.696	9.572	117-49-18	
33	B89-KC15	60263.951	7429.162	1.515	117-49-18	
34	B89-K14	60263.244	7430.502	18.143	117-52-56	
35	B89-K13	60254.760	7446.539	10.848	117-48-44	
36	B89-K12	60249.698	7456.133	13.183	117-45-26	
37	B90-K36	60243.559	7467.799	10.926	117-52-00	
38	B90-K35	60238.452	7477.458	12.728	117-45-23	
39	B90-K34	60232.524	7488.722	8.044	34-10-52	
40	B91-KR03	60239.178	7493.241	23.316	297-50-27	
41	B91-K02	60250.067	7472.624	13.104	297-42-29	
42	B92-K19	60256.160	7461.022	8.122	297-52-16	
43	B92-K18	60259.957	7453.842	18.141	297-52-26	
44	B92-K17	60268.439	7437.806	6.218	297-49-32	
45	B92-K16	60271.341	7432.307	16.405	297-48-11	
46	B92-K15	60278.993	7417.796	10.173	297-45-45	




面積算出公式 $A=1/2 \sum X_n(Y_{(n+1)}-Y_{(n-1)})$	面積		土地の所在	
	地積		土地の所有者	

座標面積計算書

地番	平松2丁目102番	地目	
----	-----------	----	--

No	境界点	X	Y	辺長	方向角	備考
47	B92-KC14	60283.732	7408.794	0.188	297-45-45	
48	B92-K13	60283.819	7408.627	20.969	297-46-29	
49	B92-K8	60293.591	7390.074	13.126	297-53-01	
50	B92-K7	60299.730	7378.472	13.177	297-47-41	
51	B92-K6	60305.874	7366.815	5.777	297-44-41	
52	B92-K5	60308.564	7361.702	1.999	297-58-27	
53	B92-K100	60309.501	7359.937	1.325	296-32-39	
54	B92-K4	60310.094	7358.751	1.226	296-15-15	
55	B92-K3	60310.636	7357.652	2.385	295-26-04	
56	B92-K2	60311.660	7355.498	13.068	292-45-35	
57	B99-K16	60316.716	7343.447	2.716	290-31-39	
58	B99-K15	60317.668	7340.904	4.543	288-31-14	
59	B99-K14	60319.111	7336.596	1.863	286-44-36	
60	B99-K13	60319.648	7334.812	2.670	286-44-13	
61	B99-K12	60320.417	7332.256	4.565	285-10-08	
62	B99-K11	60321.611	7327.850	4.541	283-30-56	
63	B99-K10	60322.673	7323.435	4.541	281-42-59	
64	B99-K9	60323.595	7318.988	4.540	280-03-38	
65	B99-K8	60324.388	7314.517	4.547	278-20-42	
66	B99-K7	60325.048	7310.018	4.552	276-37-55	
67	B99-K6	60325.574	7305.497	4.544	275-07-01	
68	B99-K5	60325.979	7300.970	4.542	273-14-47	
69	B99-K4	60326.236	7296.436	4.543	271-36-58	



面積算出公式 $A=1/2 \sum X_n(Y_{n+1}-Y_{n-1})$	面積	1958.215359	土地の所在	
	地積	1958.21	土地の所有者	

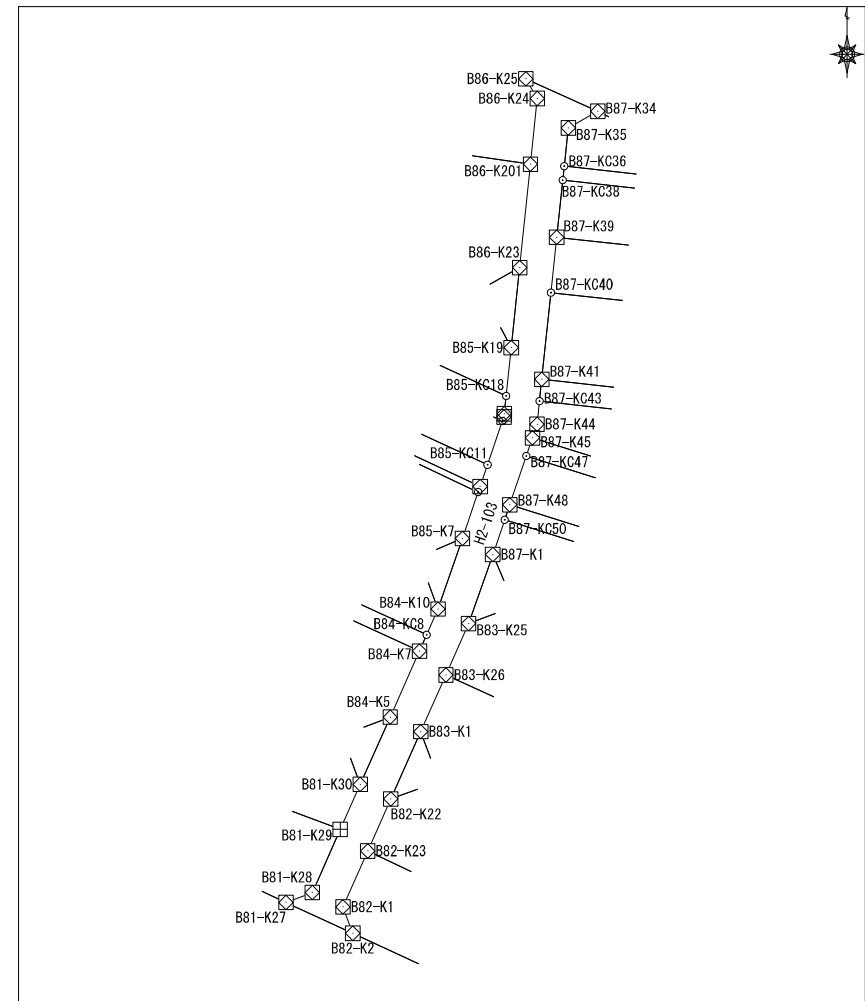
座標面積計算書

							地番	平松2丁目103番	地目	
No	境界点	X	Y	辺長	方向角	備考				
1	B86-K25	60308.363	7342.971	4.001	149-22-02					
2	B86-K24	60304.920	7345.010	11.714	185-58-29					
3	B86-K201	60293.270	7343.790	18.456	185-58-29					
4	B86-K23	60274.914	7341.869	14.245	185-59-23					
5	B85-K19	60260.747	7340.383	8.613	186-00-51					
6	B85-KC18	60252.181	7339.480	3.182	186-00-51					
7	B85-K16	60249.017	7339.147	0.573	186-07-43					
8	B85-K15	60248.447	7339.086	0.762	198-50-15					
9	B85-KC14	60247.726	7338.840	8.199	198-50-15					
10	B85-KC11	60239.966	7336.193	4.024	198-50-15					
11	B85-K9	60236.158	7334.893	1.024	198-44-58					
12	B85-KC8	60235.188	7334.564	8.674	198-44-58					
13	B85-K7	60226.974	7331.776	13.291	199-02-40					
14	B84-K10	60214.410	7327.439	4.990	203-45-49					
15	B84-KC8	60209.843	7325.428	3.154	203-45-49					
16	B84-K7	60206.956	7324.157	12.770	204-01-36					
17	B84-K5	60195.293	7318.958	13.086	203-59-23					
18	B81-K30	60183.337	7313.637	8.720	204-01-18					
19	B81-K29	60175.371	7310.087	12.200	204-00-09					
20	B81-K28	60164.227	7305.124	4.985	249-13-12					
21	B81-K27	60162.458	7300.464	13.056	114-50-48					
22	B82-K2	60156.972	7312.312	4.975	339-33-00					
23	B82-K1	60161.633	7310.574	10.820	23-54-19					
面積算出公式				面積			土地の所在			
A=1/2 Σ Xn (Y(n+1)-Y(n-1))				地積			土地の所有者			

座標面積計算書

No	境界点	X	Y	辺長	方向角	備考
24	B82-K23	60171.525	7314.958	10.090	23-58-41	
25	B82-K22	60180.745	7319.059	13.090	23-57-46	
26	B83-K1	60192.706	7324.375	11.018	23-59-48	
27	B83-K26	60202.772	7328.856	9.911	23-53-43	
28	B83-K25	60211.834	7332.871	12.979	19-08-07	
29	B87-K1	60224.095	7337.125	6.506	18-48-09	
30	B87-KC50	60230.254	7339.222	2.805	18-48-09	
31	B87-K48	60232.909	7340.126	9.097	18-48-04	
32	B87-KC47	60241.521	7343.058	3.396	18-48-04	
33	B87-K45	60244.735	7344.152	2.550	18-53-01	
34	B87-K44	60247.148	7344.978	4.145	5-57-45	
35	B87-KC43	60251.271	7345.408	3.896	5-57-45	
36	B87-K41	60255.146	7345.813	15.469	5-59-45	
37	B87-KC40	60270.531	7347.429	9.821	5-59-45	
38	B87-K39	60280.298	7348.455	10.193	6-00-49	
39	B87-KC38	60290.435	7349.523	2.501	6-00-49	
40	B87-KC36	60292.922	7349.784	6.819	6-00-49	
41	B87-K35	60299.703	7350.499	6.028	60-30-47	
42	B87-K34	60302.670	7355.746	13.986	294-01-07	

地番	平松2丁目103番	地目	
----	-----------	----	--



面積算出公式 $A=1/2 \sum X_n(Y_{(n+1)}-Y_{(n-1)})$	面積	949.7232395	土地の所在	
	地積	949.72	土地の所有者	

座標面積計算書

							地番	平松2丁目104番	地目	
No	境界点	X	Y	辺長	方向角	備考				
1	B86-K1	60282.254	7281.581	4.765	179-39-08					
2	K-272	60277.488	7281.609	1.241	179-22-55					
3	B85-K44	60276.248	7281.623	8.300	88-57-32					
4	B85-K43	60276.398	7289.921	3.539	90-06-13					
5	B85-K42	60276.392	7293.460	1.934	91-58-01					
6	B85-K41	60276.326	7295.394	1.539	92-07-22					
7	B85-K40	60276.269	7296.932	3.479	94-18-30					
8	B85-K39	60276.007	7300.400	3.473	96-17-53					
9	B85-K38	60275.626	7303.852	3.471	98-19-28					
10	B85-K37	60275.124	7307.287	0.720	100-29-35					
11	B85-K36	60274.993	7307.995	2.759	100-26-45					
12	B85-K35	60274.492	7310.708	3.474	102-21-26					
13	B85-K34	60273.749	7314.102	3.473	104-48-24					
14	B85-K33	60272.861	7317.460	3.470	106-31-11					
15	B85-K32	60271.874	7320.787	0.469	108-09-33					
16	B85-K31	60271.728	7321.232	2.399	108-39-06					
17	B85-KRC29	60270.961	7323.505	0.610	108-14-52					
18	B85-K28	60270.770	7324.084	3.467	110-41-39					
19	B85-K27	60269.545	7327.328	3.232	112-42-12					
20	B85-K24	60268.298	7330.309	0.246	113-20-05					
21	B85-K23	60268.200	7330.535	3.482	114-41-44					
22	B85-K22	60266.745	7333.699	3.471	116-36-15					
23	B85-K21	60265.191	7336.803	1.920	117-53-52					
面積算出公式				面積			土地の所在			
A=1/2 Σ Xn (Y(n+1)-Y(n-1))				地積			土地の所有者			

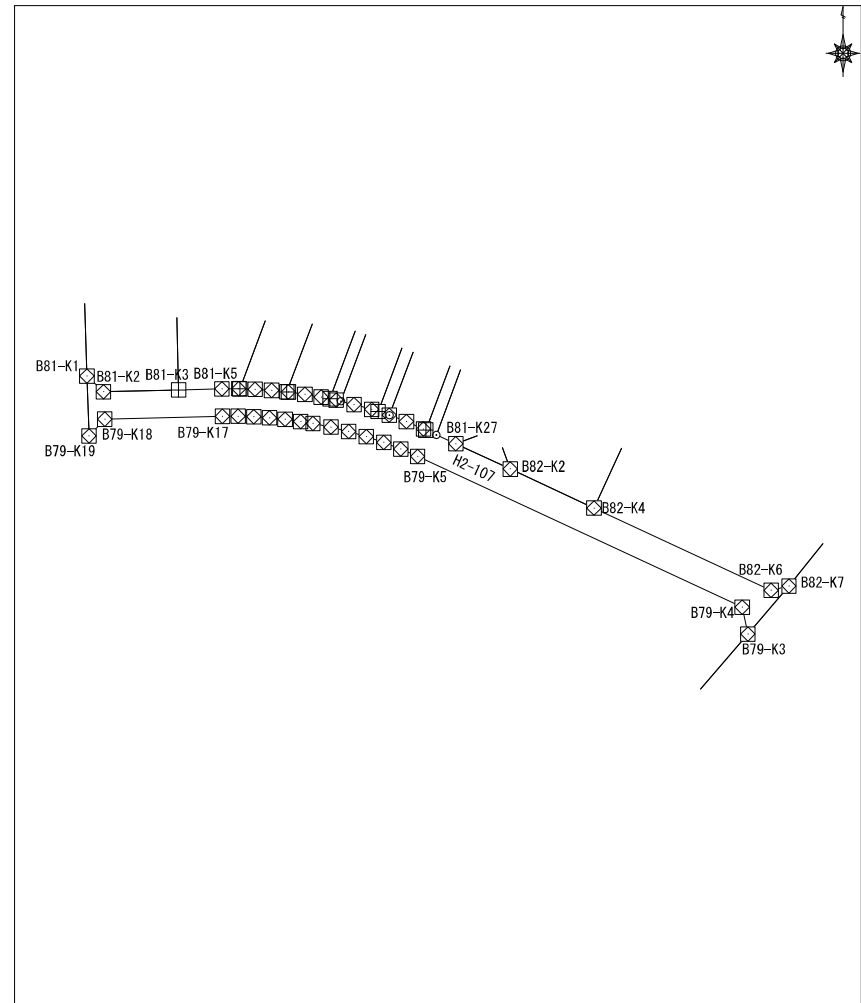
座標面積計算書

							地番	平松2丁目104番	地目					
No	境界点	X	Y	辺長	方向角	備考								
24	B85-K20	60264.293	7338.499	4.015	152-01-14									
25	B85-K19	60260.747	7340.383	14.245	5-59-23									
26	B86-K23	60274.914	7341.869	6.002	240-56-46									
27	B86-K22	60271.999	7336.622	0.353	294-35-21									
28	B86-K21	60272.146	7336.302	3.708	294-41-35									
29	B86-K20	60273.695	7332.933	3.681	292-46-00									
30	B86-K19	60275.119	7329.539	3.692	290-39-25									
31	B86-K18	60276.421	7326.084	3.688	288-31-50									
32	B86-K17	60277.594	7322.587	3.676	286-28-00									
33	B86-K16	60278.636	7319.062	2.957	284-46-59									
34	B86-K15	60279.390	7316.203	0.737	284-44-32									
35	B86-K14	60279.578	7315.490	3.689	282-26-15									
36	B86-K13	60280.372	7311.888	3.691	280-28-06									
37	B86-K12	60281.043	7308.259	3.697	278-14-45									
38	B86-K11	60281.573	7304.600	3.461	276-14-08									
39	B86-KC10	60281.949	7301.159	0.224	276-14-08									
40	B86-K9	60281.973	7300.936	0.962	274-09-03									
41	B86-KC8	60282.043	7299.977	2.723	274-09-03									
42	B86-K6	60282.240	7297.261	0.192	269-01-02									
43	B86-K5	60282.237	7297.070	1.149	272-21-08									
44	B86-KC4	60282.284	7295.922	2.356	272-21-08									
45	B86-K3	60282.381	7293.568	3.705	270-07-34									
46	B86-K2	60282.389	7289.863	8.283	269-03-53									
面積算出公式				面積	385.1225645	土地の所在								
$A=1/2 \sum X_n (Y_{(n+1)} - Y_{(n-1)})$				地積	385.12	土地の所有者								

座標面積計算書

地番	平松2丁目107番	地目	
----	-----------	----	--

No	境界点	X	Y	辺長	方向角	備考
1	B81-K1	60177.253	7220.006	13.085	177-54-36	
2	B79-K19	60164.177	7220.483	4.992	43-08-33	
3	B79-K18	60167.819	7223.897	25.652	88-37-15	
4	B79-K17	60168.436	7249.542	3.423	89-32-31	
5	B79-K16	60168.464	7252.965	3.419	91-46-03	
6	B79-K15	60168.358	7256.382	3.438	93-48-56	
7	B79-K14	60168.129	7259.812	3.417	95-46-21	
8	B79-K13	60167.786	7263.211	3.428	97-41-42	
9	B79-K12	60167.327	7266.609	2.722	99-08-09	
10	B79-K11	60166.895	7269.296	4.000	101-36-54	
11	B79-K10	60166.089	7273.214	3.999	103-52-24	
12	B79-K9	60165.130	7277.096	4.002	105-55-18	
13	B79-K8	60164.033	7280.944	4.014	108-25-12	
14	B79-K7	60162.764	7284.753	3.994	111-25-27	
15	B79-K6	60161.306	7288.470	3.995	113-20-12	
16	B79-K5	60159.723	7292.138	78.057	114-54-48	
17	B79-K4	60126.842	7362.932	6.004	167-51-32	
18	B79-K3	60120.972	7364.195	13.749	40-12-22	
19	B82-K7	60131.472	7373.070	4.011	256-48-49	
20	B82-K6	60130.558	7369.165	42.555	294-55-04	
21	B82-K4	60148.487	7330.571	20.135	294-55-29	
22	B82-K2	60156.972	7312.312	13.056	294-50-48	
23	B81-K27	60162.458	7300.464	4.644	294-34-19	



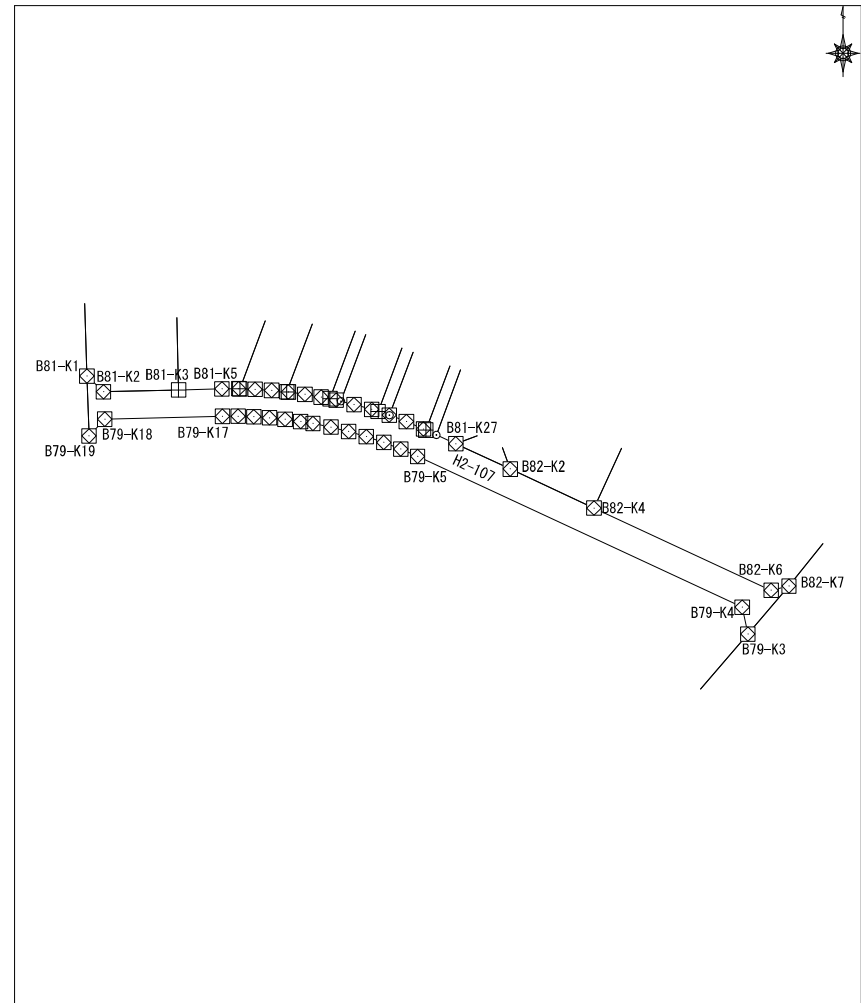
面積算出公式 $A=1/2 \sum X_n(Y_{(n+1)}-Y_{(n-1)})$	面積	
	地積	

土地の所在	
土地の所有者	

座標面積計算書

地番	平松2丁目107番	地目	
----	-----------	----	--

No	境界点	X	Y	辺長	方向角	備考
24	B81-KC25	60164.389	7296.241	2.523	294-34-19	
25	B81-K24	60165.438	7293.946	0.607	294-46-12	
26	B81-K23	60165.693	7293.395	4.051	293-39-40	
27	B81-K22	60167.319	7289.684	3.927	290-26-17	
28	B81-KC21	60168.690	7286.005	0.081	290-26-17	
29	B81-K20	60168.718	7285.929	2.531	287-54-47	
30	B81-K19	60169.496	7283.521	1.489	287-45-06	
31	B81-K18	60169.950	7282.103	4.014	285-47-34	
32	B81-K17	60171.043	7278.240	2.911	284-01-35	
33	B81-KC16	60171.748	7275.416	1.078	284-01-35	
34	B81-K15	60172.009	7274.371	1.399	281-27-42	
35	B81-K14	60172.287	7273.000	1.944	281-02-58	
36	B81-K13	60172.660	7271.092	3.616	279-28-57	
37	B81-K12	60173.256	7267.525	3.636	277-53-29	
38	B81-K11	60173.755	7263.923	0.342	275-21-35	
39	B81-K10	60173.787	7263.582	3.318	275-45-03	
40	B81-K9	60174.119	7260.281	3.640	273-43-55	
41	B81-K8	60174.356	7256.648	3.306	271-49-45	
42	B81-K7	60174.462	7253.344	0.282	272-11-13	
43	B81-K6	60174.473	7253.063	3.665	269-35-45	
44	B81-K5	60174.447	7249.398	9.382	268-34-22	
45	B81-K3	60174.213	7240.018	16.381	268-36-13	
46	B81-K2	60173.814	7223.642	5.004	313-24-27	




面積算出公式 $A=1/2 \sum X_n (Y_{(n+1)} - Y_{(n-1)})$	面積	976.948724	土地の所在	
	地積	976.94	土地の所有者	

座標面積計算書

地番	平松2丁目108番	地目	
----	-----------	----	--

No	境界点	X	Y	辺長	方向角	備考
24	B79-K54	60082.561	7271.487	2.001	299-45-26	
25	B79-K53	60083.554	7269.750	1.997	301-17-03	
26	B79-K52	60084.592	7268.043	2.002	301-57-53	
27	B79-K51	60085.652	7266.344	1.999	302-58-36	
28	B79-K50	60086.740	7264.667	1.997	304-04-48	
29	B79-K49	60087.859	7263.014	2.002	305-11-55	
30	B79-K48	60089.012	7261.378	2.001	307-11-46	
31	B79-K47	60090.222	7259.784	1.998	307-57-16	
32	B79-K46	60091.451	7258.208	1.995	308-46-56	
33	B79-K45	60092.701	7256.653	1.987	309-50-31	
34	B79-K44	60093.974	7255.127	2.007	311-39-13	
35	B79-K43	60095.308	7253.628	1.999	312-37-14	
36	B79-K42	60096.661	7252.157	1.998	313-33-35	
37	B79-K41	60098.038	7250.709	1.998	314-24-40	
38	B79-K40	60099.436	7249.282	1.988	316-16-18	
39	B79-K39	60100.873	7247.907	2.009	316-51-30	
40	B79-K38	60102.339	7246.533	1.997	318-48-01	
41	B79-K37	60103.842	7245.218	4.962	319-51-48	
42	B79-K36	60107.636	7242.019	3.760	322-55-06	
43	B79-K35	60110.635	7239.752	3.758	324-24-26	
44	B79-K34	60113.691	7237.565	3.753	326-49-08	
45	B79-K33	60116.831	7235.511	3.753	329-03-38	
46	B79-K32	60120.050	7233.582	3.751	331-10-28	



面積算出公式 $A=1/2 \sum X_n(Y_{n+1}-Y_{n-1})$	面積		土地の所在	
	地積		土地の所有者	

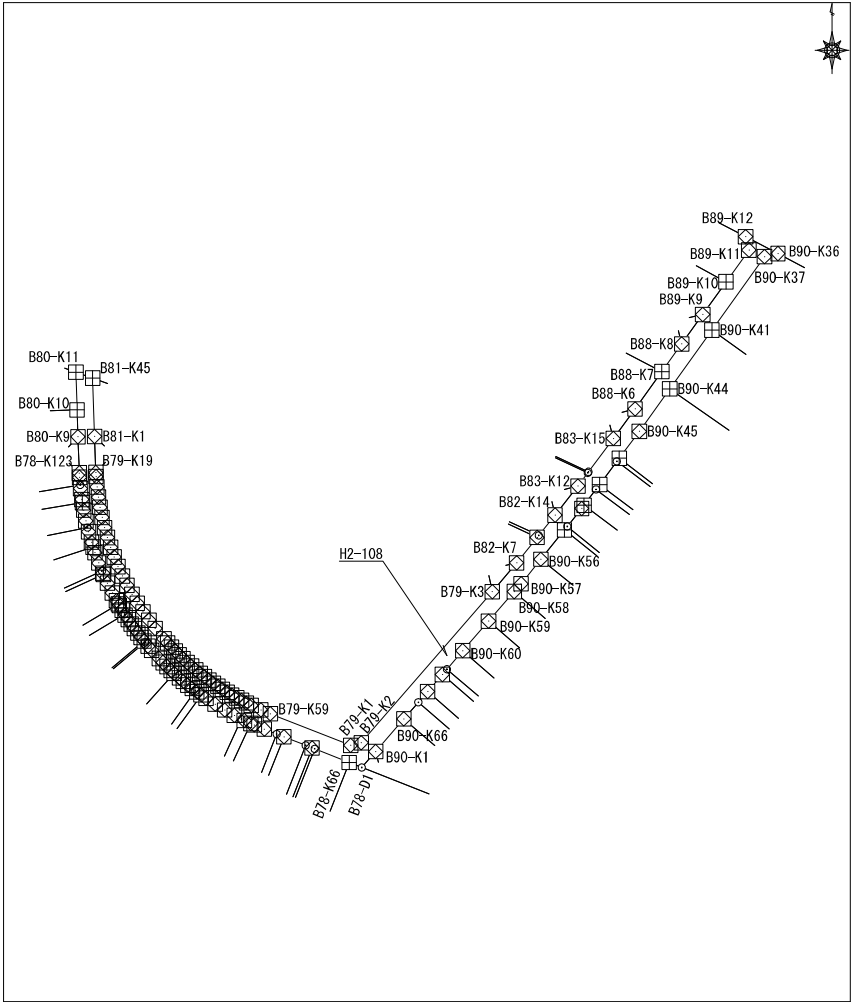
座標面積計算書

							地番	平松2丁目108番	地目	
No	境界点	X	Y	辺長	方向角	備考				
47	B79-K31	60123.336	7231.773	3.747	333-24-35					
48	B79-K30	60126.688	7230.096	3.736	335-30-26					
49	B79-K29	60130.088	7228.547	3.756	337-38-12					
50	B79-K28	60133.561	7227.118	3.762	340-06-14					
51	B79-K27	60137.099	7225.837	3.759	341-43-38					
52	B79-K26	60140.668	7224.659	3.755	344-15-48					
53	B79-K25	60144.282	7223.641	3.751	346-03-48					
54	B79-K24	60147.923	7222.737	3.760	348-35-28					
55	B79-K23	60151.609	7221.993	3.756	350-35-22					
56	B79-K22	60155.314	7221.379	3.744	352-36-18					
57	B79-K21	60159.027	7220.897	3.756	354-53-53					
58	B79-K20	60162.768	7220.563	1.411	356-44-58					
59	B79-K19	60164.177	7220.483	13.085	357-54-36					
60	B81-K1	60177.253	7220.006	21.182	358-10-50					
61	B81-K45	60198.425	7219.334	6.457	289-20-37					
62	B80-K11	60200.563	7213.241	13.695	178-09-07					
63	B80-K10	60186.875	7213.683	9.744	178-02-32					
64	B80-K9	60177.137	7214.016	13.102	177-58-03					
65	B78-K123	60164.043	7214.481	1.526	177-08-01					
66	B78-K122	60162.519	7214.557	2.760	175-01-41					
67	B78-KC121	60159.769	7214.796	1.296	175-01-41					
68	B78-K120	60158.478	7214.908	4.018	172-40-08					
69	B78-K118	60154.492	7215.421	1.141	170-36-05					
面積算出公式				面積			土地の所在			
A=1/2 Σ Xn (Y(n+1)-Y(n-1))				地積			土地の所有者			

座標面積計算書

地番	平松2丁目108番	地目	
----	-----------	----	--

No	境界点	X	Y	辺長	方向角	備考
70	B78-K117	60153.367	7215.607	2.824	170-43-11	
71	B78-K116	60150.579	7216.063	4.026	168-23-36	
72	B78-K115	60146.636	7216.873	2.407	166-15-26	
73	B78-KC114	60144.298	7217.445	1.585	166-15-26	
74	B78-K113	60142.758	7217.821	3.970	164-10-01	
75	B78-K112	60138.938	7218.904	1.849	161-59-09	
76	B78-K111	60137.180	7219.476	2.155	162-05-41	
77	B78-K110	60135.129	7220.139	3.975	159-40-53	
78	B78-K109	60131.402	7221.519	3.122	157-42-38	
79	B78-KC108	60128.513	7222.703	0.855	157-42-38	
80	B78-K202	60127.722	7223.027	0.516	155-17-23	
81	B78-K107	60127.253	7223.243	3.461	155-23-55	
82	B78-K106	60124.107	7224.684	3.975	153-26-06	
83	B78-K105	60120.551	7226.462	3.213	151-14-48	
84	B78-K104	60117.734	7228.007	1.355	150-12-02	
85	B78-K103	60116.559	7228.680	0.661	149-22-33	
86	B78-K335	60115.990	7229.017	1.993	149-14-11	
87	B78-K101	60114.278	7230.036	1.708	147-42-01	
88	B78-KC100	60112.834	7230.949	0.328	147-42-01	
89	B78-K334	60112.557	7231.124	2.015	146-52-33	
90	B78-K99	60110.870	7232.225	2.012	145-33-49	
91	B78-K333	60109.210	7233.363	1.994	144-31-18	
92	B78-K98	60107.586	7234.521	2.030	143-30-51	



面積算出公式 $A=1/2 \sum X_n(Y_{n+1}-Y_{n-1})$	面積	
	地積	

土地の所在	
土地の所有者	

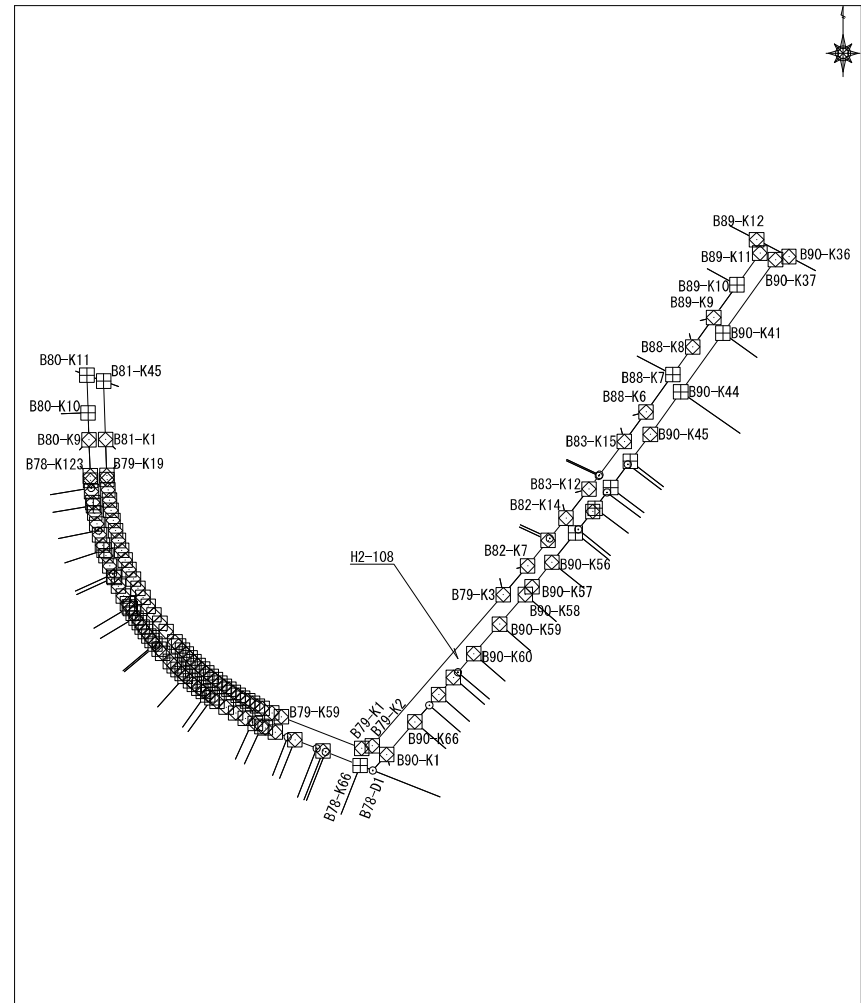
座標面積計算書

							地番	平松2丁目108番	地目	
No	境界点	X	Y	辺長	方向角	備考				
93	B78-K332	60105.954	7235.727	2.003	142-32-57					
94	B78-K331	60104.364	7236.946	1.666	141-21-23					
95	B78-K92	60103.063	7237.986	0.573	141-03-16					
96	B78-KC91	60102.617	7238.346	1.787	141-03-16					
97	B78-K90	60101.227	7239.470	2.026	138-32-45					
98	B78-K330	60099.709	7240.811	3.997	137-19-31					
99	B78-K89	60096.770	7243.520	2.024	135-44-06					
100	B78-K88	60095.321	7244.932	2.015	134-45-21					
101	B78-K329	60093.902	7246.363	2.022	133-47-27					
102	B78-K87	60092.503	7247.823	1.508	132-22-33					
103	B78-K86	60091.487	7248.937	2.513	131-45-19					
104	B78-K328	60089.813	7250.812	1.975	130-42-47					
105	B78-K85	60088.525	7252.309	2.033	129-25-28					
106	B78-K327	60087.234	7253.879	2.024	128-08-40					
107	B78-K84	60085.984	7255.470	1.452	126-28-19					
108	B78-KC83	60085.121	7256.638	0.558	126-28-19					
109	B78-K82	60084.789	7257.087	1.968	125-58-06					
110	B78-K80	60083.633	7258.679	2.054	125-37-15					
111	B78-K79	60082.437	7260.349	4.016	123-18-22					
112	B78-K78	60080.232	7263.705	4.023	121-13-00					
113	B78-K77	60078.147	7267.146	4.024	119-02-06					
114	B78-K76	60076.194	7270.664	2.887	117-07-45					
115	B78-KC75	60074.877	7273.233	1.154	117-07-45					
面積算出公式				面積			土地の所在			
A=1/2 Σ Xn (Y(n+1)-Y(n-1))				地積			土地の所有者			

座標面積計算書

地番	平松2丁目108番	地目	
----	-----------	----	--

No	境界点	X	Y	辺長	方向角	備考
116	B78-K74	60074.351	7274.260	2.617	114-12-05	
117	B78-K73	60073.279	7276.647	1.372	114-37-27	
118	B78-K72	60072.707	7277.894	3.964	112-33-55	
119	B78-K71	60071.186	7281.554	4.794	111-25-24	
120	B78-KC70	60069.435	7286.017	2.822	111-25-24	
121	B78-K68	60068.404	7288.644	8.519	111-26-45	
122	B78-KC67	60065.289	7296.573	2.487	111-26-45	
123	B78-K65	60064.380	7298.888	1.000	111-30-10	
124	B78-KC64	60064.014	7299.819	13.471	111-30-10	
125	B78-K66	60059.076	7312.352	4.930	111-26-54	
126	B78-D1	60057.273	7316.941	7.707	40-53-01	
127	B90-K1	60063.099	7321.986	15.647	40-53-01	
128	B90-K66	60074.929	7332.227	8.007	40-56-09	
129	B90-KC65	60080.978	7337.473	5.142	40-56-09	
130	B90-K63	60084.863	7340.843	8.198	40-52-12	
131	B90-K62	60091.062	7346.207	2.499	40-55-50	
132	B90-KC61	60092.950	7347.844	8.747	40-55-50	
133	B90-K60	60099.558	7353.575	14.200	40-53-02	
134	B90-K59	60110.294	7362.869	14.206	40-57-04	
135	B90-K58	60121.024	7372.180	3.742	40-53-27	
136	B90-K57	60123.853	7374.630	11.467	38-52-29	
137	B90-K56	60132.780	7381.827	13.665	38-49-20	
138	B90-K55	60143.426	7390.393	1.609	38-47-41	



面積算出公式 $A=1/2 \sum X_n (Y_{(n+1)} - Y_{(n-1)})$	面積		土地の所在	
	地積		土地の所有者	

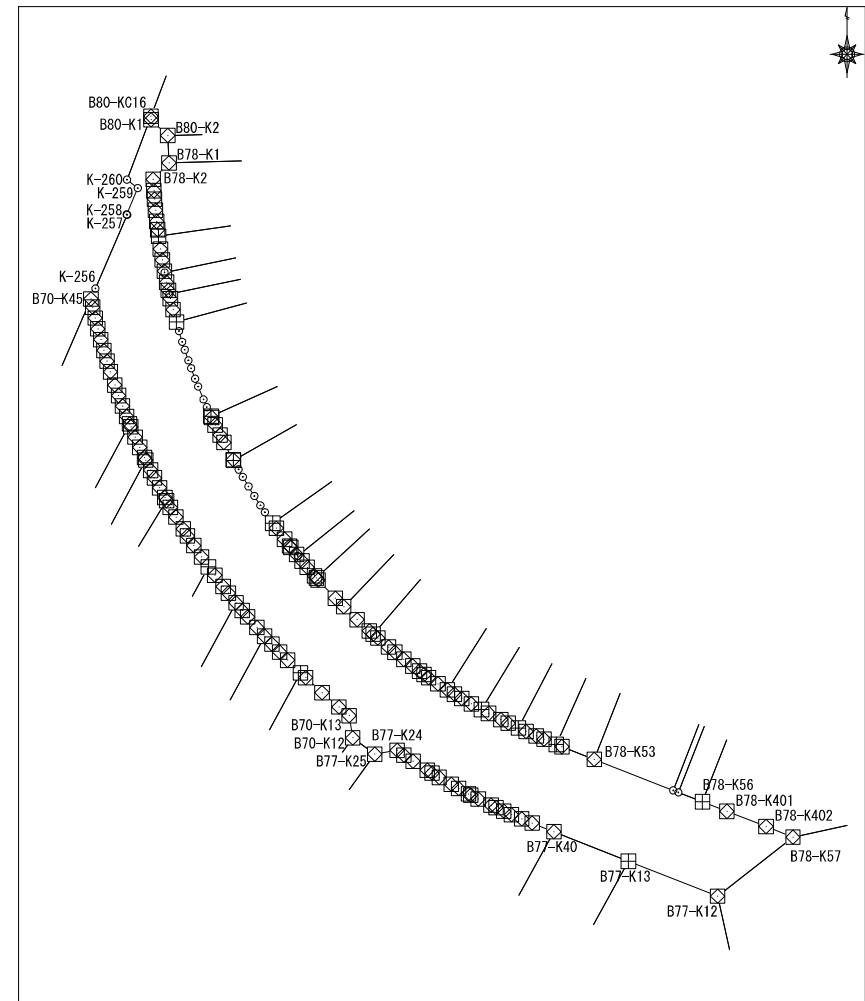
座標面積計算書

							地番	平松2丁目109番	地目	
No	境界点	X	Y	辺長	方向角	備考				
1	B80-K8	60173.517	7210.542	6.099	268-42-20					
2	B80-KC7	60173.379	7204.445	4.336	268-42-20					
3	B80-K5	60173.281	7200.110	9.906	268-37-09					
4	B80-KC4	60173.042	7190.207	7.547	268-37-09					
5	B80-K2	60172.860	7182.662	6.021	177-29-06					
6	B78-K1	60166.846	7182.926	16.393	88-32-38					
7	B78-K125	60167.262	7199.314	11.563	88-49-48					
8	B78-K124	60167.498	7210.874	4.995	133-46-18					
9	B78-K123	60164.043	7214.481	13.102	357-58-03					
10	B80-K9	60177.137	7214.016	5.017	223-49-03					
面積算出公式				面積	201.6704935	土地の所在				
A=1/2 Σ Xn (Y(n+1)-Y(n-1))				地積	201.67	土地の所有者				

座標面積計算書

地番	平松2丁目110番	地目	
----	-----------	----	--

No	境界点	X	Y	辺長	方向角	備考
1	B80-KC16	60177.072	7178.982	14.869	200-42-38	
2	K-260	60163.163	7173.724	2.994	128-03-26	
3	K-259	60161.318	7176.081	6.268	202-51-41	
4	K-258	60155.542	7173.646	0.148	129-08-56	
5	K-257	60155.449	7173.761	17.518	203-23-56	
6	K-256	60139.371	7166.804	2.503	203-22-40	
7	B70-K45	60137.073	7165.810	1.832	167-56-26	
8	B70-K44	60135.281	7166.193	2.451	166-50-57	
9	B70-K112	60132.895	7166.751	2.459	165-49-54	
10	B70-K43	60130.511	7167.353	2.452	165-01-52	
11	B70-K111	60128.142	7167.986	2.455	164-07-57	
12	B70-K42	60125.780	7168.657	2.449	163-11-34	
13	B70-K110	60123.436	7169.366	2.453	162-46-06	
14	B70-K41	60121.093	7170.092	3.061	161-20-38	
15	B70-K109	60118.193	7171.071	2.445	160-22-59	
16	B70-K40	60115.889	7171.892	2.453	159-38-32	
17	B70-K108	60113.589	7172.746	2.455	158-42-29	
18	B70-K39	60111.302	7173.637	1.762	157-55-19	
19	B70-K38	60109.669	7174.299	0.693	157-24-43	
20	B70-K107	60109.029	7174.566	2.449	157-05-07	
21	B70-K37	60106.773	7175.519	2.446	155-56-15	
22	B70-K106	60104.540	7176.517	2.465	154-56-10	
23	B70-K36	60102.307	7177.561	0.636	153-57-27	

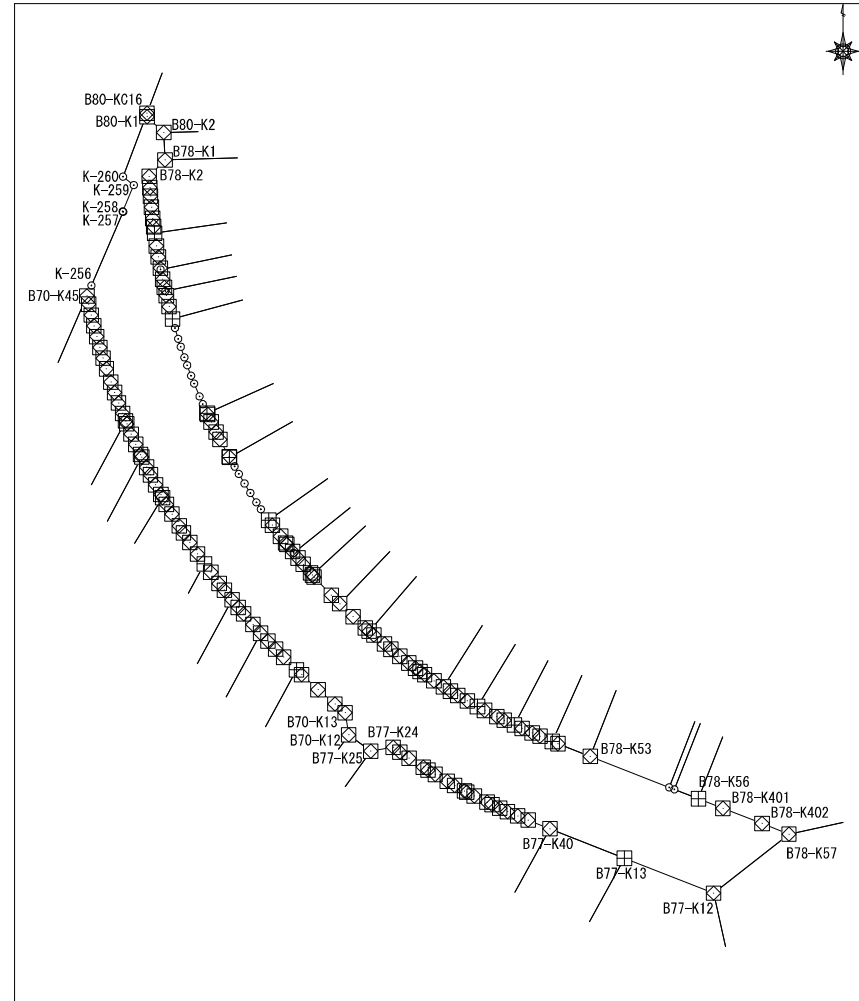


面積算出公式 $A=1/2 \sum X_n(Y_{(n+1)}-Y_{(n-1)})$	面積		土地の所在	
	地積		土地の所有者	

座標面積計算書

地番	平松2丁目110番	地目	
----	-----------	----	--

No	境界点	X	Y	辺長	方向角	備考
24	B70-K35	60101.736	7177.840	2.421	154-12-43	
25	B70-K105	60099.556	7178.893	1.839	153-13-18	
26	B70-K34	60097.914	7179.722	2.451	152-13-02	
27	B70-K104	60095.746	7180.864	2.452	151-29-29	
28	B70-K33	60093.591	7182.034	0.755	150-16-40	
29	B70-K32	60092.936	7182.409	1.690	150-46-45	
30	B70-K103	60091.461	7183.234	2.452	149-37-41	
31	B70-K31	60089.345	7184.474	3.067	149-04-47	
32	B70-K102	60086.714	7186.050	1.831	148-10-09	
33	B70-K30	60085.158	7187.015	2.449	146-47-26	
34	B70-K101	60083.109	7188.357	3.070	145-40-25	
35	B70-K29	60080.574	7190.088	2.650	145-27-38	
36	B70-K28	60078.391	7191.590	2.246	144-06-02	
37	B70-K27	60076.572	7192.907	3.078	143-12-41	
38	B70-K204	60074.107	7194.750	1.828	142-02-04	
39	B70-K26	60072.666	7195.875	2.738	141-57-37	
40	B70-K25	60070.510	7197.562	2.165	141-09-28	
41	B70-K24	60068.823	7198.920	1.851	139-41-41	
42	B70-K203	60067.411	7200.117	3.068	138-35-14	
43	B70-K23	60065.111	7202.147	2.556	138-08-18	
44	B70-K22	60063.207	7203.853	2.346	137-14-10	
45	B70-K21	60061.485	7205.445	2.445	136-25-36	
46	B70-K201	60059.713	7207.131	2.442	135-09-54	

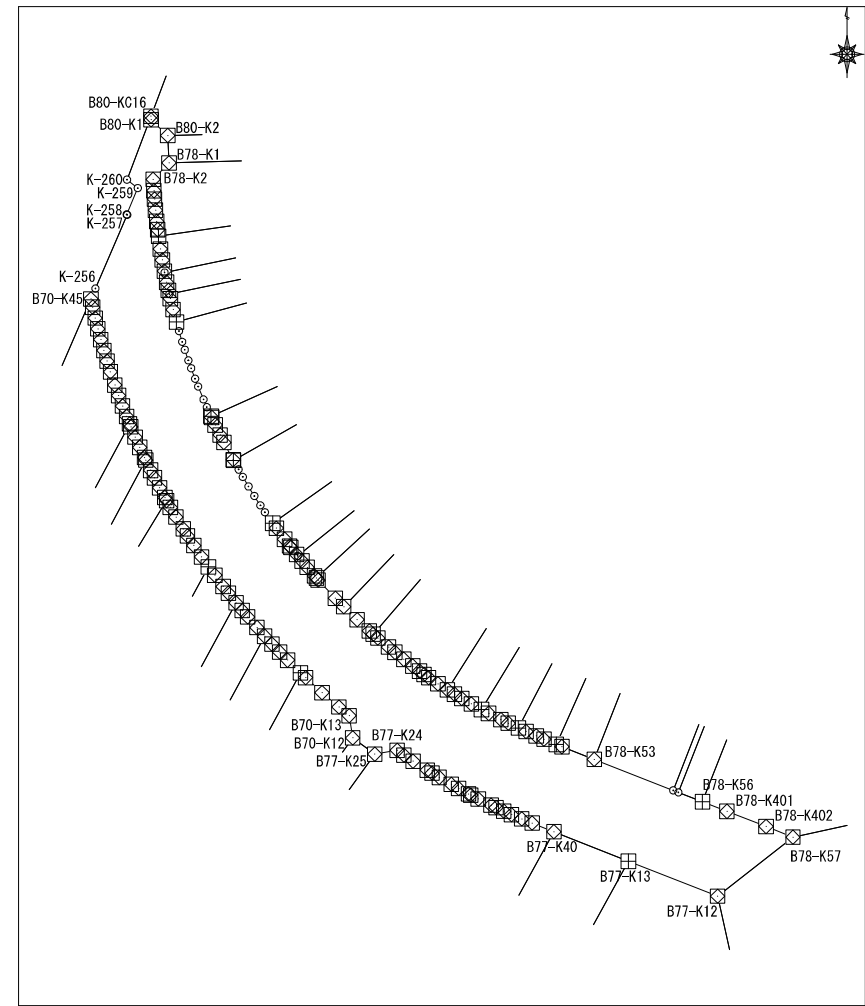


面積算出公式 $A=1/2 \sum X_n (Y_{(n+1)} - Y_{(n-1)})$	面積		土地の所在	
	地積		土地の所有者	

座標面積計算書

地番	平松2丁目110番	地目	
----	-----------	----	--

No	境界点	X	Y	辺長	方向角	備考
47	B70-K20	60057.982	7208.852	3.944	133-57-07	
48	B70-K17	60055.244	7211.692	1.545	133-31-28	
49	B70-K16	60054.180	7212.812	4.877	132-06-56	
50	B70-K15	60050.909	7216.430	4.877	130-26-37	
51	B70-K14	60047.746	7220.142	2.942	130-16-30	
52	B70-K13	60045.844	7222.386	4.909	171-04-13	
53	B70-K12	60040.994	7223.148	6.002	126-27-19	
54	B77-K25	60037.427	7227.976	4.988	80-36-45	
55	B77-K24	60038.241	7232.898	1.773	125-17-30	
56	B77-K56	60037.216	7234.345	2.436	123-31-53	
57	B77-K55	60035.871	7236.375	3.695	122-31-04	
58	B77-K54	60033.885	7239.491	1.212	121-27-41	
59	B77-K53	60033.252	7240.525	1.853	120-49-56	
60	B77-K52	60032.303	7242.116	3.047	120-00-48	
61	B77-K51	60030.779	7244.754	1.854	119-06-37	
62	B77-K50	60029.877	7246.374	2.463	118-26-42	
63	B77-K49	60028.703	7248.540	0.590	118-01-31	
64	B77-K48	60028.426	7249.061	1.831	116-59-38	
65	B77-K47	60027.595	7250.692	3.063	116-45-35	
66	B77-K46	60026.216	7253.427	1.222	115-38-10	
67	B77-K45	60025.687	7254.529	1.839	115-04-52	
68	B77-K44	60024.907	7256.195	1.838	114-17-02	
69	B77-K43	60024.152	7257.870	2.452	112-51-31	

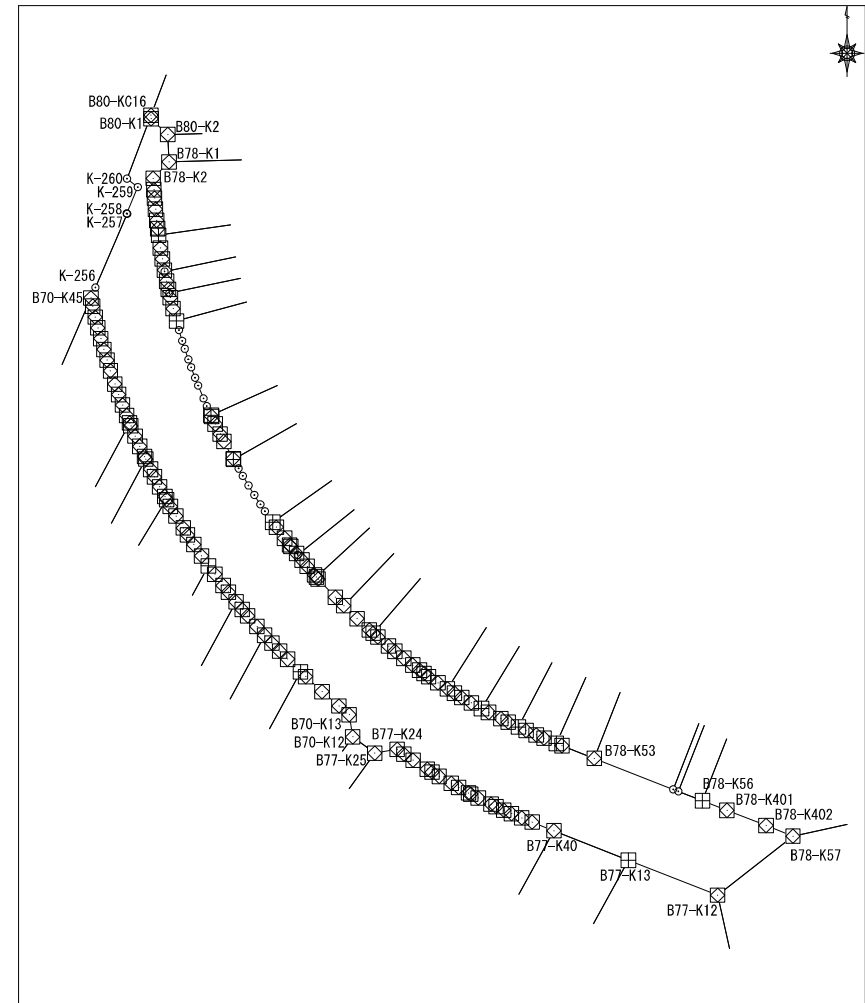


面積算出公式 $A=1/2 \sum X_n (Y_{(n+1)} - Y_{(n-1)})$	面積		土地の所在	
	地積		土地の所有者	

座標面積計算書

地番	平松2丁目110番	地目	
----	-----------	----	--

No	境界点	X	Y	辺長	方向角	備考
70	B77-K42	60023.199	7260.130	2.455	111-50-13	
71	B77-K41	60022.286	7262.408	5.117	111-31-20	
72	B77-K40	60020.409	7267.169	17.583	111-25-35	
73	B77-K13	60013.985	7283.537	20.978	111-20-58	
74	B77-K12	60006.348	7303.075	20.871	52-00-44	
75	B78-K57	60019.194	7319.525	6.330	291-50-55	
76	B78-K402	60021.550	7313.649	9.142	291-22-13	
77	B78-K401	60024.882	7305.136	5.760	291-07-44	
78	B78-K56	60026.958	7299.763	5.667	291-26-41	
79	B78-KC55	60029.030	7294.488	1.237	291-26-41	
80	B78-KC54	60029.482	7293.337	18.593	291-26-41	
81	B78-K53	60036.280	7276.031	7.606	291-22-25	
82	B78-K52	60039.052	7268.948	1.340	292-01-58	
83	B78-K178	60039.554	7267.706	2.939	292-32-52	
84	B78-K51	60040.681	7264.992	1.833	293-31-21	
85	B78-K50	60041.413	7263.311	2.447	293-48-56	
86	B78-K49	60042.401	7261.072	1.855	294-41-20	
87	B78-K177	60043.176	7259.387	2.421	295-04-24	
88	B78-K48	60044.202	7257.194	1.826	296-04-53	
89	B78-K184	60045.004	7255.554	2.959	297-17-16	
90	B78-K47	60046.361	7252.924	1.767	298-11-04	
91	B78-K176	60047.196	7251.367	2.513	298-52-03	
92	B78-K46	60048.409	7249.166	2.446	299-48-52	



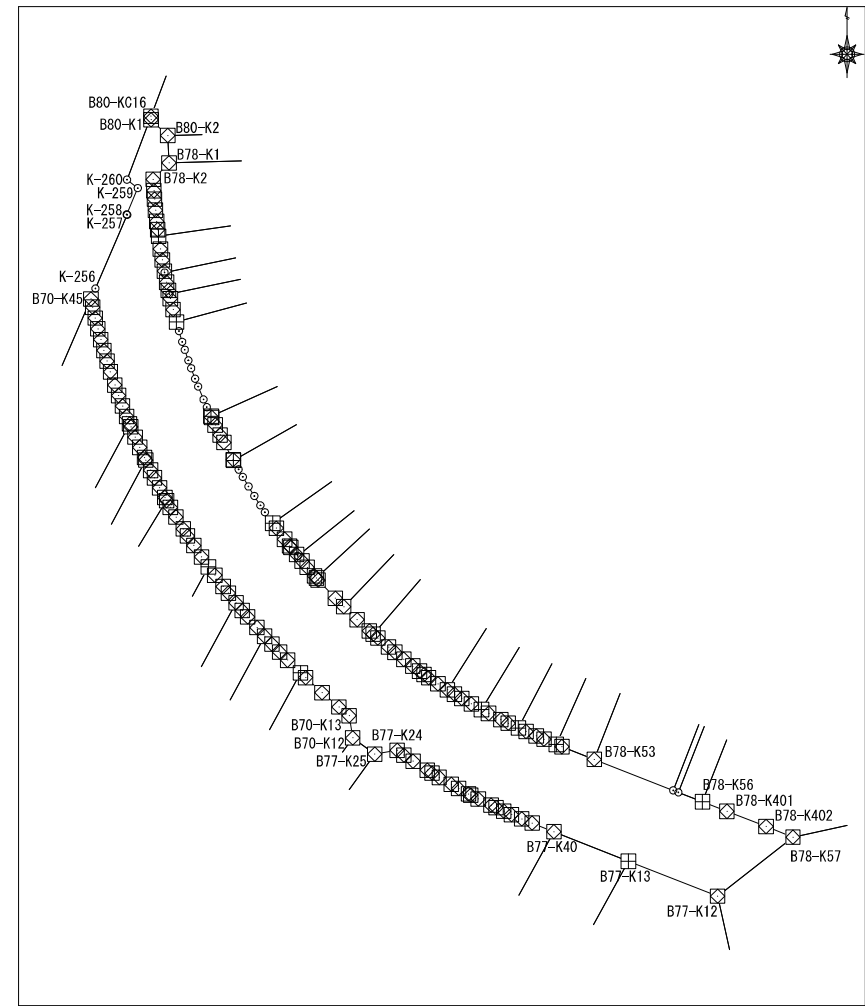
面積算出公式 $A=1/2 \sum X_n (Y_{(n+1)} - Y_{(n-1)})$	面積	
	地積	

土地の所在	
土地の所有者	

座標面積計算書

地番	平松2丁目110番	地目	
----	-----------	----	--

No	境界点	X	Y	辺長	方向角	備考
93	B78-K183	60049.625	7247.044	1.837	300-43-50	
94	B78-K45	60050.564	7245.465	1.812	301-31-41	
95	B78-K175	60051.511	7243.920	2.472	302-22-12	
96	B78-K326	60052.835	7241.832	2.452	303-24-55	
97	B78-K325	60054.185	7239.786	1.223	304-34-05	
98	B78-K324	60054.879	7238.778	1.228	305-18-19	
99	B78-K323	60055.589	7237.776	1.839	306-20-50	
100	B78-K322	60056.679	7236.294	2.451	307-13-52	
101	B78-K321	60058.162	7234.343	2.448	308-16-59	
102	B78-K320	60059.679	7232.422	1.840	309-10-08	
103	B78-K319	60060.841	7230.995	3.046	309-41-59	
104	B78-K318	60062.786	7228.651	1.315	309-45-46	
105	B78-K39	60063.627	7227.641	1.120	310-37-17	
106	B78-K38	60064.357	7226.791	3.639	312-36-48	
107	B78-K37	60066.820	7224.112	4.088	314-03-36	
108	B78-K36	60069.663	7221.175	2.619	315-27-47	
109	B78-K35	60071.530	7219.338	5.487	316-32-57	
110	B78-K34	60075.514	7215.564	0.596	318-24-47	
111	B78-K33	60075.960	7215.168	0.617	318-51-54	
112	B78-K32	60076.424	7214.763	2.439	319-35-48	
113	B78-K317	60078.281	7213.182	1.833	320-15-06	
114	B78-K31	60079.690	7212.010	1.450	320-30-02	
115	B78-KC30	60080.809	7211.088	0.387	320-30-02	

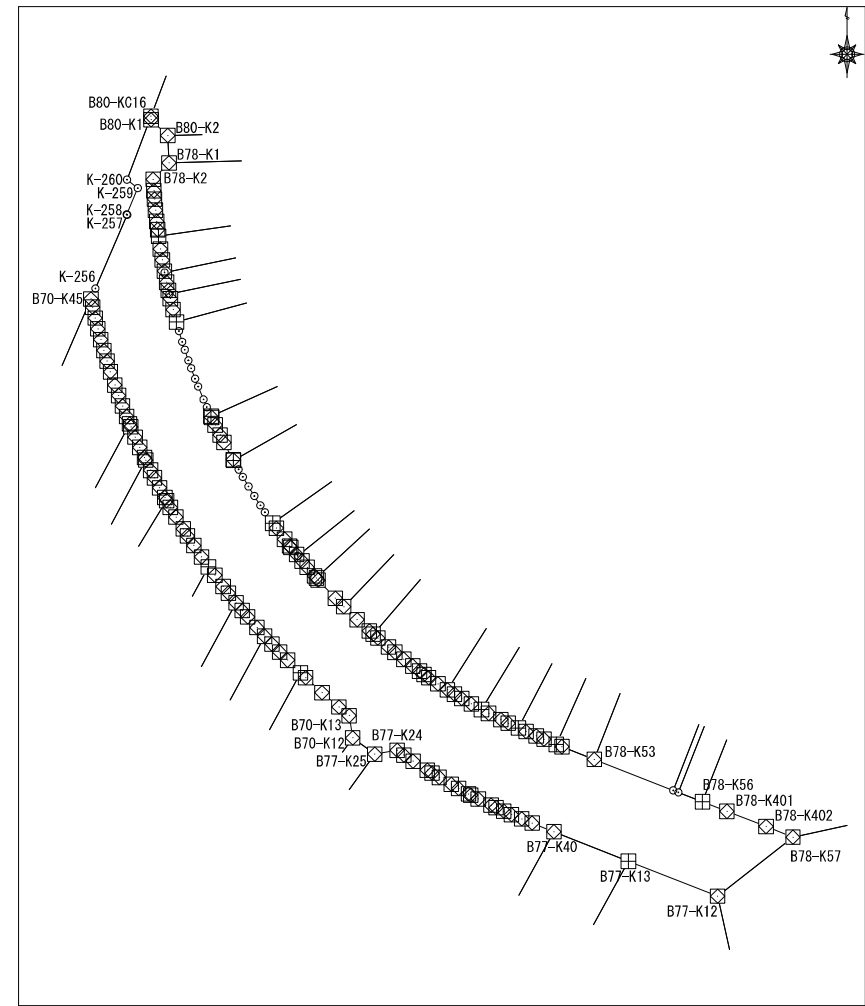


面積算出公式 $A=1/2 \sum X_n (Y_{(n+1)} - Y_{(n-1)})$	面積		土地の所在	
	地積		土地の所有者	

座標面積計算書

地番	平松2丁目110番	地目	
----	-----------	----	--

No	境界点	X	Y	辺長	方向角	備考
116	B78-K316	60081.108	7210.842	2.036	320-59-57	
117	B78-K29	60082.690	7209.560	0.400	321-17-36	
118	B78-K28	60083.002	7209.310	1.828	322-34-14	
119	B78-K315	60084.454	7208.199	3.047	323-42-34	
120	B78-K27	60086.910	7206.395	1.312	324-17-27	
121	B78-K26	60087.975	7205.630	2.960	324-16-09	
122	B78-K25	60090.378	7203.901	1.828	326-09-43	
123	B78-K314	60091.896	7202.883	2.439	327-48-51	
124	B78-K24	60093.960	7201.584	2.442	328-13-18	
125	B78-K313	60096.036	7200.298	2.443	328-56-57	
126	B78-K23	60098.129	7199.038	1.835	329-58-02	
127	B78-K312	60099.718	7198.120	2.273	330-26-37	
128	B78-KC504	60101.695	7196.998	0.167	330-26-37	
129	B78-K22	60101.841	7196.916	4.272	332-02-38	
130	B78-K21	60105.614	7194.913	1.828	333-18-12	
131	B78-K311	60107.247	7194.092	2.448	333-58-17	
132	B78-K20	60109.447	7193.018	1.837	335-05-52	
133	B78-K310	60111.113	7192.244	0.280	335-37-16	
134	B78-KC503	60111.368	7192.129	2.178	335-37-16	
135	B78-K19	60113.352	7191.230	1.844	336-47-18	
136	B78-K309	60115.046	7190.503	3.059	337-33-17	
137	B78-K17	60117.873	7189.335	1.836	338-52-18	
138	B78-K308	60119.586	7188.673	2.451	339-28-41	

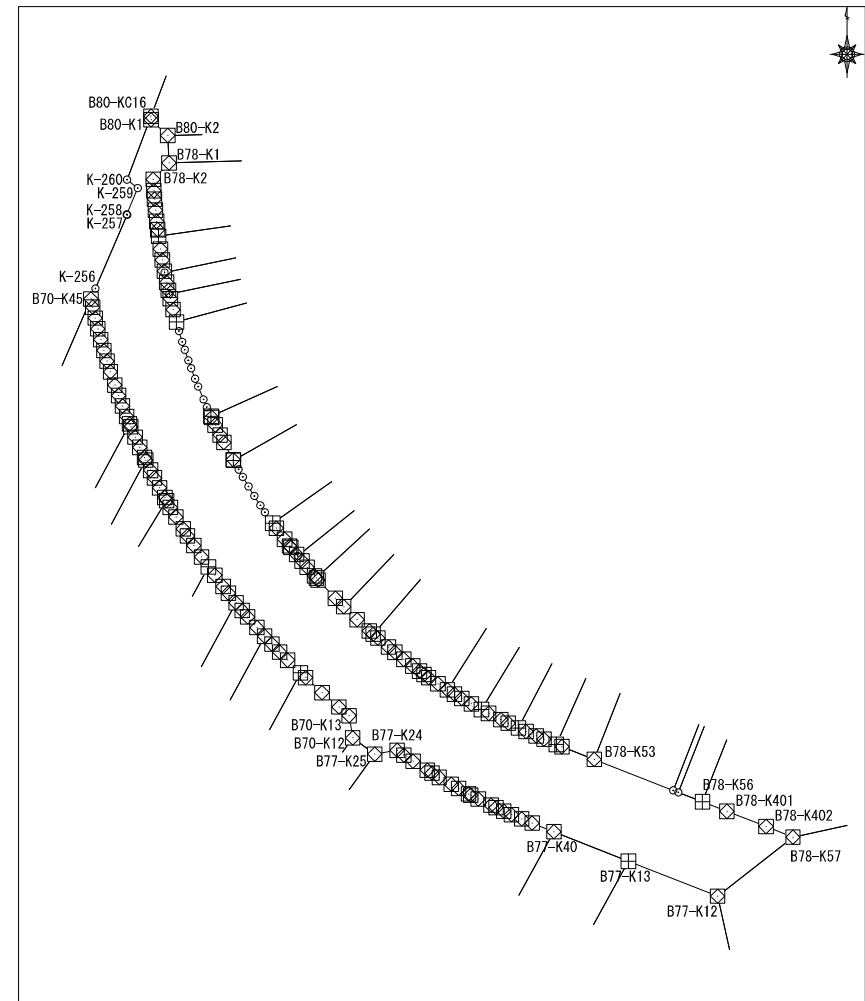


面積算出公式 $A=1/2 \sum X_n (Y_{(n+1)} - Y_{(n-1)})$	面積		土地の所在	
	地積		土地の所有者	

座標面積計算書

地番	平松2丁目110番	地目	
----	-----------	----	--

No	境界点	X	Y	辺長	方向角	備考
139	B78-K16	60121.881	7187.814	1.839	340-17-54	
140	B78-K307	60123.613	7187.194	2.455	341-15-47	
141	B78-K15	60125.937	7186.406	1.843	341-56-41	
142	B78-K306	60127.689	7185.835	2.453	343-11-37	
143	B78-K14	60130.037	7185.125	2.057	344-03-08	
144	B78-K13	60132.016	7184.560	2.832	345-04-08	
145	B78-K12	60134.752	7183.830	2.468	345-49-21	
146	B78-K305	60137.145	7183.226	1.026	346-44-38	
147	B78-KC11	60138.144	7182.990	0.816	346-44-38	
148	B78-K10	60138.938	7182.803	1.835	347-20-15	
149	B78-K304	60140.728	7182.401	2.131	348-21-10	
150	B78-KC9	60142.815	7181.971	0.322	348-21-10	
151	B78-K8	60143.130	7181.906	2.458	349-24-58	
152	B78-K303	60145.547	7181.455	2.438	350-41-35	
153	B78-K7	60147.952	7181.060	2.843	351-38-24	
154	B78-K6	60150.765	7180.647	1.439	352-16-14	
155	B78-K5	60152.191	7180.454	1.849	353-13-55	
156	B78-K302	60154.026	7180.236	2.448	354-01-32	
157	B78-K4	60156.461	7179.981	2.453	354-53-21	
158	B78-K301	60158.905	7179.762	1.848	356-12-25	
159	B78-K3	60160.749	7179.640	2.481	355-43-22	
160	B78-K2	60163.222	7179.455	5.018	43-46-15	
161	B78-K1	60166.846	7182.926	6.021	357-29-06	

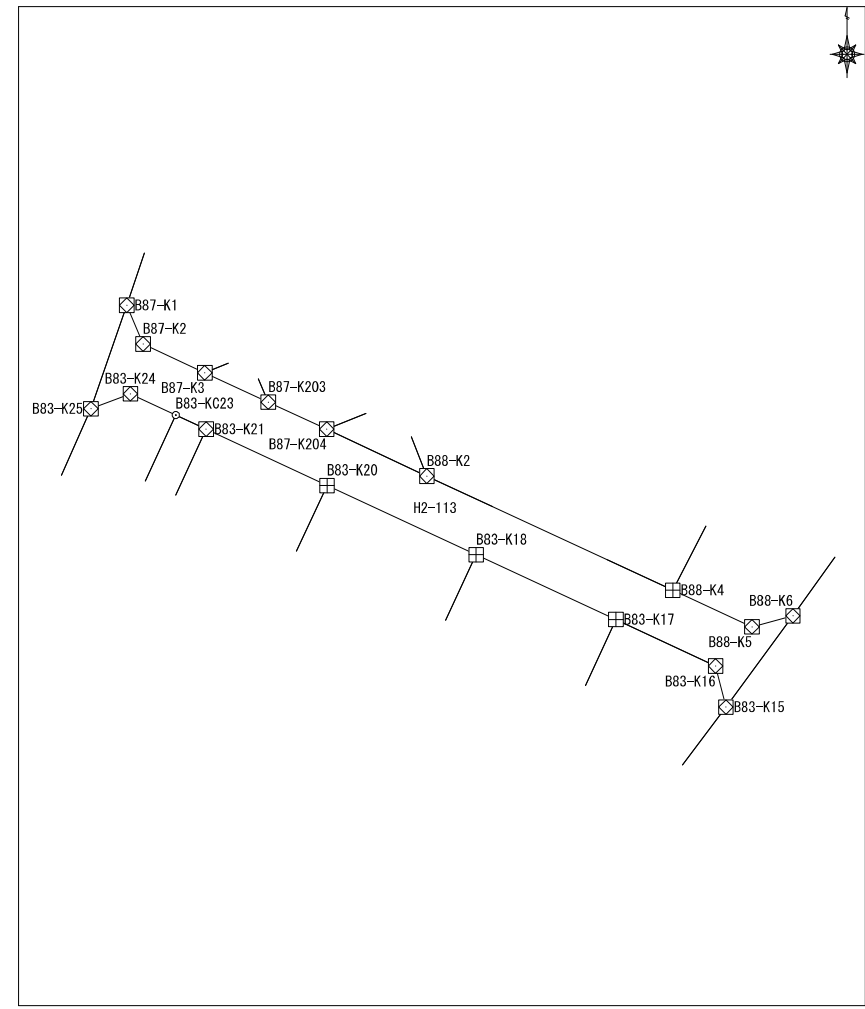


面積算出公式 $A=1/2 \sum X_n (Y_{(n+1)} - Y_{(n-1)})$	面積		土地の所在	
	地積		土地の所有者	

座標面積計算書

地番	平松2丁目113番	地目	
----	-----------	----	--

No	境界点	X	Y	辺長	方向角	備考
1	B87-K1	60224.095	7337.125	12.979	199-08-07	
2	B83-K25	60211.834	7332.871	5.002	69-27-33	
3	B83-K24	60213.589	7337.555	5.946	114-58-05	
4	B83-KC23	60211.079	7342.945	3.964	114-58-05	
5	B83-K21	60209.406	7346.538	15.801	114-55-46	
6	B83-K20	60202.746	7360.867	19.505	114-53-09	
7	B83-K18	60194.538	7378.560	18.256	114-56-42	
8	B83-K17	60186.838	7395.114	13.040	114-55-37	
9	B83-K16	60181.343	7406.938	5.001	165-54-42	
10	B83-K15	60176.492	7408.156	13.383	36-19-40	
11	B88-K6	60187.274	7416.084	4.993	254-47-39	
12	B88-K5	60185.964	7411.265	10.362	294-52-01	
13	B88-K4	60190.322	7401.864	32.138	294-53-20	
14	B88-K2	60203.847	7372.711	13.124	295-02-54	
15	B87-K204	60209.404	7360.822	7.641	294-49-21	
16	B87-K203	60212.611	7353.887	8.278	294-54-33	
17	B87-K3	60216.098	7346.379	8.067	294-59-28	
18	B87-K2	60219.506	7339.067	4.983	337-03-47	



面積算出公式 $A=1/2 \sum X_n (Y_{(n+1)} - Y_{(n-1)})$	面積	536.586343	土地の所在	
	地積	536.58	土地の所有者	

座標面積計算書

							地番	平松2丁目114番	地目	
No	境界点	X	Y	辺長	方向角	備考				
1	B87-K9	60238.709	7356.512	1.297	198-56-26					
2	B87-KC8	60237.482	7356.091	9.134	198-56-26					
3	B87-K7	60228.843	7353.127	2.805	198-56-45					
4	B87-KC5	60226.189	7352.216	9.460	198-56-45					
5	B87-K4	60217.242	7349.144	2.993	247-31-29					
6	B87-K3	60216.098	7346.379	8.278	114-54-33					
7	B87-K203	60212.611	7353.887	2.983	337-05-39					
8	B87-K202	60215.359	7352.726	7.525	18-57-53					
9	B87-KC201	60222.476	7355.171	2.846	18-57-53					
10	B87-KR200	60225.167	7356.096	16.631	18-56-26					
11	B87-K11	60240.898	7361.494	4.006	289-04-19					
12	B87-K10	60242.207	7357.708	3.697	198-52-06					
面積算出公式				面積	119.775435	土地の所在				
A=1/2 Σ Xn (Y(n+1)-Y(n-1))				地積	119.77	土地の所有者				

座標面積計算書

							地番	平松2丁目115番	地目	
No	境界点	X	Y	辺長	方向角	備考				
1	B87-K31	60289.749	7380.270	4.065	152-38-18					
2	B87-K30	60286.140	7382.138	7.892	187-44-50					
3	B87-KC29	60278.320	7381.074	11.430	187-44-50					
4	B87-KC28	60266.994	7379.534	15.474	187-44-50					
5	B87-K27	60251.661	7377.448	3.553	187-44-55					
6	B87-KC25	60248.140	7376.969	9.095	187-44-55					
7	B87-KC24	60239.129	7375.742	1.675	187-44-55					
8	B87-K23	60237.469	7375.517	1.782	187-54-30					
9	B87-K22	60235.704	7375.271	16.892	201-50-13					
10	B87-KR207	60220.024	7368.988	2.843	201-46-49					
11	B87-KC206	60217.384	7367.933	6.597	201-46-49					
12	B87-K205	60211.259	7365.486	5.019	248-18-43					
13	B87-K204	60209.404	7360.822	13.124	115-02-54					
14	B88-K2	60203.847	7372.711	4.997	338-21-29					
15	B88-K1	60208.492	7370.868	18.404	21-44-55					
16	B88-K17	60225.586	7377.687	9.242	21-48-28					
17	B88-K16	60234.167	7381.121	1.969	8-08-42					
18	B88-K15	60236.116	7381.400	13.977	7-45-09					
19	B89-K1	60249.965	7383.285	8.913	7-43-17					
20	B89-KC24	60258.797	7384.483	2.752	7-43-17					
21	B89-K23	60261.523	7384.852	11.116	7-44-08					
22	B89-KC22	60272.538	7386.349	7.940	7-44-08					
23	B89-K21	60280.406	7387.417	6.001	62-41-07					
面積算出公式				面積			土地の所在			
A=1/2 Σ Xn (Y(n+1)-Y(n-1))				地積			土地の所有者			

座標面積計算書

							地番	平松2丁目115番	地目					
No	境界点	X	Y	辺長	方向角	備考								
24	B89-K20	60283.160	7392.750	14.112	297-50-08									
面積算出公式				面積	528.2710105	土地の所在								
A=1/2 Σ Xn (Y(n+1)-Y(n-1))				地積	528.27	土地の所有者								

座標面積計算書

							地番	平松2丁目116番	地目	
No	境界点	X	Y	辺長	方向角	備考				
1	B88-K15	60236.116	7381.400	5.989	62-34-23					
2	B88-K14	60238.874	7386.716	14.878	117-15-54					
3	B88-K13	60232.059	7399.940	8.543	117-18-11					
4	B88-K12	60228.140	7407.532	8.717	117-13-26					
5	B88-K11	60224.152	7415.283	5.384	117-13-03					
6	B88-KC10	60221.690	7420.071	13.126	117-13-03					
7	B88-K9	60215.687	7431.743	4.998	166-04-54					
8	B88-K8	60210.835	7432.946	13.162	35-32-23					
9	B89-K9	60221.545	7440.596	4.996	256-20-11					
10	B89-K8	60220.365	7435.741	9.721	297-19-22					
11	B89-KC7	60224.827	7427.104	7.574	297-19-22					
12	B89-K6	60228.303	7420.376	17.875	297-12-36					
13	B89-K5	60236.477	7404.479	0.505	297-14-31					
14	B89-KC4	60236.708	7404.030	14.267	297-14-31					
15	B89-K3	60243.239	7391.345	6.984	297-13-00					
16	B89-K2	60246.433	7385.134	3.987	332-22-18					
17	B89-K1	60249.965	7383.285	13.977	187-45-09					
面積算出公式				面積	395.557736	土地の所在				
A=1/2 Σ Xn (Y(n+1)-Y(n-1))				地積	395.55	土地の所有者				

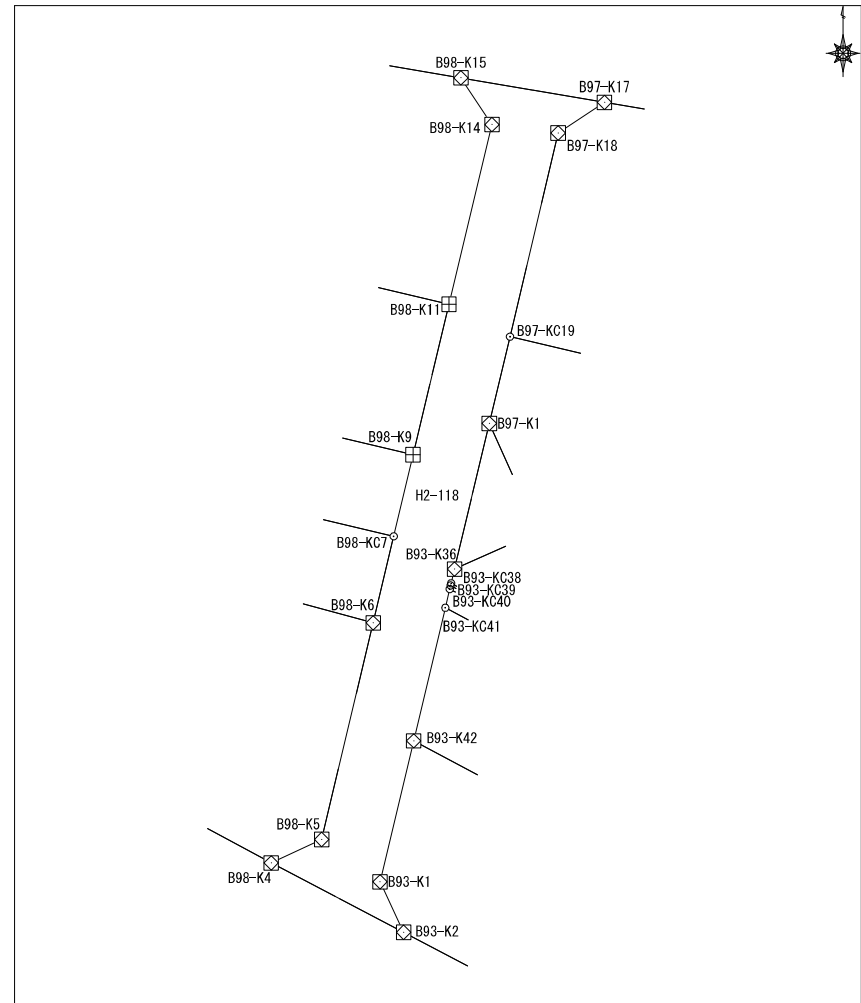
座標面積計算書

							地番	平松2丁目117番	地目	
No	境界点	X	Y	辺長	方向角	備考				
1	B98-K1	60356.778	7364.491	13.232	193-17-59					
2	B92-K45	60343.901	7361.447	5.021	67-06-47					
3	B92-K44	60345.854	7366.072	8.718	117-47-01					
4	B92-K43	60341.790	7373.785	10.590	117-52-11					
5	B92-K42	60336.840	7383.147	12.114	117-47-31					
6	B92-K41	60331.191	7393.863	15.258	117-48-56					
7	B92-K40	60324.072	7407.358	7.888	117-46-38					
8	B92-KC38	60320.395	7414.337	2.146	117-46-38					
9	B92-K37	60319.395	7416.236	10.521	117-54-05					
10	B92-KC36	60314.472	7425.534	0.532	117-54-05					
11	B92-K35	60314.223	7426.004	7.162	117-53-11					
12	B92-KC34	60310.874	7432.334	5.335	117-53-11					
13	B92-K32	60308.379	7437.049	7.416	117-49-03					
14	B92-KC31	60304.918	7443.608	2.595	117-49-03					
15	B92-K29	60303.707	7445.903	1.486	117-48-52					
16	B92-KC28	60303.014	7447.217	7.826	117-48-52					
17	B92-K27	60299.362	7454.139	18.137	117-49-40					
18	B92-K26	60290.895	7470.178	10.737	117-47-30					
19	B92-K25	60285.889	7479.677	5.003	165-10-34					
20	B92-K24	60281.053	7480.957	13.116	32-40-47					
21	B93-K14	60292.092	7488.038	5.023	255-09-44					
22	B93-K13	60290.806	7483.183	1.497	297-54-14					
23	B93-KC12	60291.507	7481.859	4.116	297-54-14					
面積算出公式				面積			土地の所在			
A=1/2 Σ Xn (Y(n+1)-Y(n-1))				地積			土地の所有者			

座標面積計算書

地番	平松2丁目118番	地目	
----	-----------	----	--

No	境界点	X	Y	辺長	方向角	備考
1	B98-K15	60411.010	7406.235	5.009	146-25-13	
2	B98-K14	60406.837	7409.005	16.620	193-24-03	
3	B98-K11	60390.669	7405.153	13.929	193-25-48	
4	B98-K9	60377.121	7401.918	7.524	193-21-39	
5	B98-KC7	60369.801	7400.180	8.015	193-21-39	
6	B98-K6	60362.003	7398.328	20.027	193-24-39	
7	B98-K5	60342.522	7393.683	4.986	245-24-39	
8	B98-K4	60340.447	7389.149	13.458	117-40-59	
9	B93-K2	60334.195	7401.066	5.013	334-59-02	
10	B93-K1	60338.738	7398.946	13.016	13-24-53	
11	B93-K42	60351.398	7401.966	12.302	13-25-46	
12	B93-KC41	60363.364	7404.823	1.732	13-25-46	
13	B93-KC40	60365.048	7405.225	0.333	13-25-46	
14	B93-KC39	60365.372	7405.303	0.204	13-25-46	
15	B93-KC38	60365.570	7405.350	1.320	13-25-46	
16	B93-K36	60366.854	7405.657	13.441	13-24-13	
17	B97-K1	60379.930	7408.772	8.040	13-19-07	
18	B97-KC19	60387.753	7410.625	18.824	13-19-07	
19	B97-K18	60406.070	7414.961	5.005	56-30-55	
20	B97-K17	60408.832	7419.135	13.083	279-35-03	

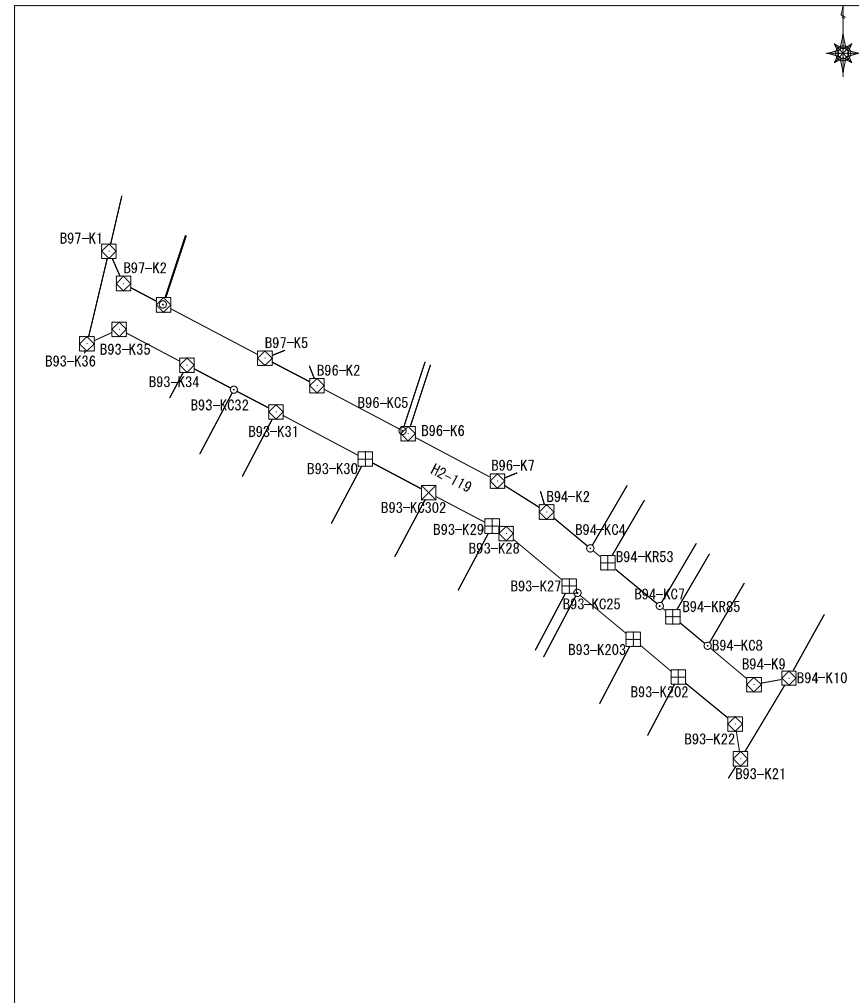


面積算出公式 $A=1/2 \sum X_n (Y_{(n+1)} - Y_{(n-1)})$	面積	474.1580195	土地の所在	
	地積	474.15	土地の所有者	

座標面積計算書

地番	平松2丁目119番	地目	
----	-----------	----	--

No	境界点	X	Y	辺長	方向角	備考
1	B97-K1	60379.930	7408.772	13.441	193-24-13	
2	B93-K36	60366.854	7405.657	5.017	65-50-09	
3	B93-K35	60368.908	7410.234	10.883	117-48-42	
4	B93-K34	60363.831	7419.859	7.458	117-49-52	
5	B93-KC32	60360.349	7426.454	6.754	117-49-52	
6	B93-K31	60357.195	7432.428	14.316	117-49-10	
7	B93-K30	60350.514	7445.089	10.157	117-48-42	
8	B93-KC302	60345.776	7454.072	10.133	117-48-42	
9	B93-K29	60341.048	7463.035	2.236	117-44-52	
10	B93-K28	60340.007	7465.013	11.643	129-48-30	
11	B93-K27	60332.553	7473.957	1.502	129-43-23	
12	B93-KC25	60331.593	7475.112	10.294	129-43-23	
13	B93-K203	60325.014	7483.030	8.309	129-44-07	
14	B93-K202	60319.703	7489.420	10.452	129-39-35	
15	B93-K22	60313.032	7497.466	4.995	171-03-23	
16	B93-K21	60308.098	7498.243	13.316	30-45-12	
17	B94-K10	60319.541	7505.052	5.004	259-35-57	
18	B94-K9	60318.637	7500.130	8.531	309-45-30	
19	B94-KC8	60324.093	7493.572	6.417	309-45-30	
20	B94-KR85	60328.198	7488.638	2.401	309-40-45	
21	B94-KC7	60329.731	7486.791	9.559	309-40-45	
22	B94-KR53	60335.834	7479.433	3.235	309-40-41	
23	B94-KC4	60337.900	7476.943	8.070	309-40-41	



面積算出公式 $A=1/2 \sum X_n (Y_{(n+1)} - Y_{(n-1)})$	面積		土地の所在	
	地積		土地の所有者	

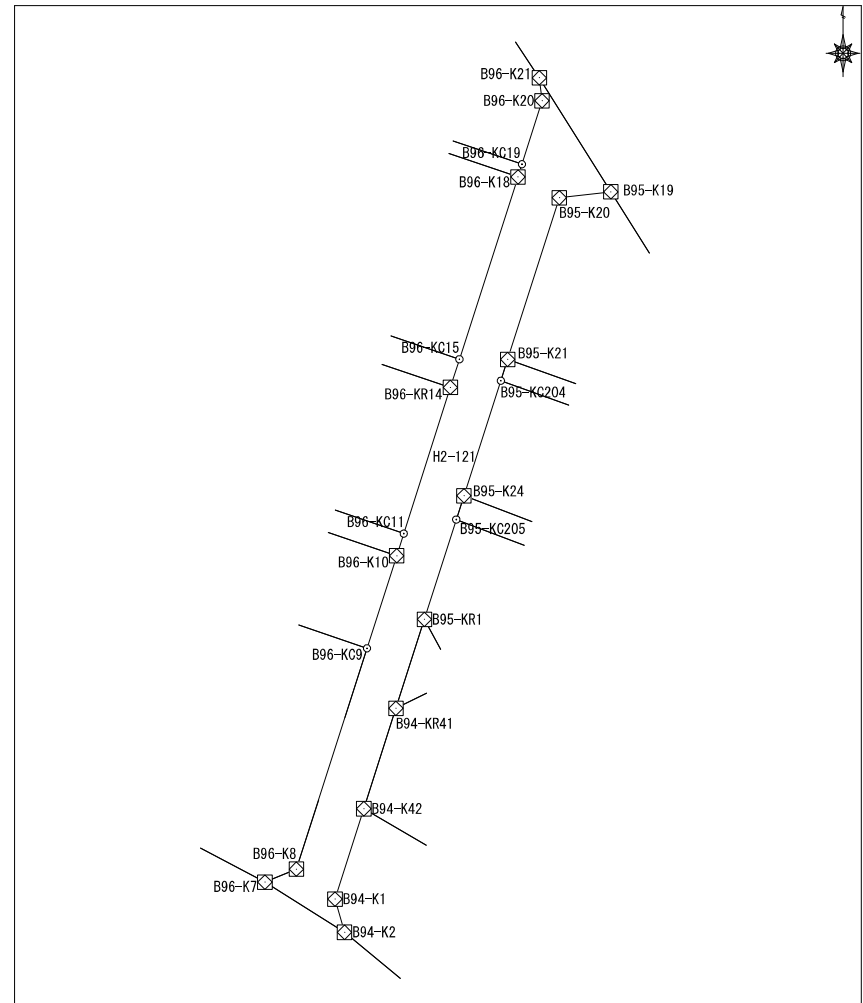
座標面積計算書

							地番	平松2丁目120番	地目	
No	境界点	X	Y	辺長	方向角	備考				
1	B97-K10	60410.649	7444.624	4.003	133-01-40					
2	B97-KC9	60407.917	7447.550	15.257	198-19-00					
3	B97-KC8	60393.433	7442.755	6.308	198-19-00					
4	B97-K7	60387.445	7440.773	22.673	198-19-29					
5	B97-K6	60365.921	7433.645	3.001	248-25-54					
6	B97-K5	60364.818	7430.854	8.357	117-54-55					
7	B96-K2	60360.906	7438.238	3.018	338-33-40					
8	B96-K1	60363.715	7437.135	13.564	18-19-38					
9	B96-KC32	60376.591	7441.400	0.924	18-19-38					
10	B96-K31	60377.468	7441.691	5.699	18-18-26					
11	B96-KC30	60382.878	7443.481	18.030	18-18-26					
12	B96-KC29	60399.996	7449.144	14.243	18-17-53					
13	B96-KC28	60413.518	7453.616	2.001	47-04-14					
14	B96-K27	60414.881	7455.081	11.281	247-57-53					
面積算出公式				面積	227.3494615	土地の所在				
A=1/2 Σ Xn (Y(n+1)-Y(n-1))				地積	227.34	土地の所有者				

座標面積計算書

地番	平松2丁目121番	地目	
----	-----------	----	--

No	境界点	X	Y	辺長	方向角	備考
1	B96-K21	60417.663	7487.736	1.996	172-50-07	
2	B96-K20	60415.682	7487.985	5.824	197-35-47	
3	B96-KC19	60410.131	7486.224	1.166	197-35-47	
4	B96-K18	60409.020	7485.872	16.715	197-44-39	
5	B96-KC15	60393.100	7480.778	2.601	197-44-39	
6	B96-KR14	60390.623	7479.985	13.378	197-43-02	
7	B96-KC11	60377.879	7475.914	2.048	197-43-02	
8	B96-K10	60375.928	7475.290	8.494	197-46-30	
9	B96-KC9	60367.840	7472.697	20.228	197-46-30	
10	B96-K8	60348.577	7466.522	2.979	247-31-26	
11	B96-K7	60347.438	7463.769	8.229	122-12-22	
12	B94-K2	60343.052	7470.732	3.014	343-57-59	
13	B94-K1	60345.950	7469.900	8.268	17-43-22	
14	B94-K42	60353.825	7472.416	9.228	17-43-23	
15	B94-KR41	60362.615	7475.225	8.144	17-45-24	
16	B95-KR1	60370.371	7477.709	9.171	17-46-46	
17	B95-KC205	60379.104	7480.510	2.187	17-46-46	
18	B95-K24	60381.187	7481.178	10.529	17-42-26	
19	B95-KC204	60391.217	7484.380	1.962	17-42-26	
20	B95-K21	60393.086	7484.977	14.826	17-45-08	
21	B95-K20	60407.206	7489.497	4.533	83-33-25	
22	B95-K19	60407.714	7494.002	11.757	327-47-43	



面積算出公式 $A=1/2 \sum X_n(Y_{(n+1)}-Y_{(n-1)})$	面積	308.1556625	土地の所在	
	地積	308.15	土地の所有者	

座標面積計算書

							地番	平松2丁目122番	地目	
No	境界点	X	Y	辺長	方向角	備考				
1	B95-K12	60386.032	7510.536	11.972	204-55-20					
2	B95-KC202	60375.175	7505.491	2.138	204-55-20					
3	B95-K46	60373.237	7504.590	3.153	204-48-11					
4	B95-KC201	60370.374	7503.267	11.403	204-48-11					
5	B95-K6	60360.023	7498.484	3.015	256-42-40					
6	B95-K5	60359.330	7495.550	8.129	307-18-30					
7	B95-K4	60364.257	7489.084	0.805	289-29-01					
8	B95-K3	60364.526	7488.325	9.735	289-20-59					
9	B95-K2	60367.751	7479.140	2.985	331-20-57					
10	B95-KR1	60370.371	7477.709	8.144	197-45-24					
11	B94-KR41	60362.615	7475.225	3.000	63-45-14					
12	B94-KR40	60363.941	7477.916	9.827	109-25-51					
13	B94-K39	60360.672	7487.183	10.474	127-21-33					
14	B94-KC502	60354.317	7495.508	0.910	127-21-33					
15	B94-K35	60353.764	7496.232	3.511	127-27-26					
16	B94-K34	60351.629	7499.019	2.569	24-50-24					
17	B94-KC501	60353.960	7500.098	13.378	24-50-24					
18	B94-K31	60366.100	7505.718	2.285	24-52-45					
19	B94-KC29	60368.173	7506.680	14.931	24-52-45					
20	B94-K28	60381.719	7512.961	4.009	78-13-13					
21	B94-K27	60382.537	7516.886	9.551	311-58-00					
22	B95-K13	60388.924	7509.784	2.988	165-25-50					
面積算出公式				面積	254.113135	土地の所在				
$A=1/2 \sum X_n(Y_{n+1}-Y_{n-1})$				地積	254.11	土地の所有者				

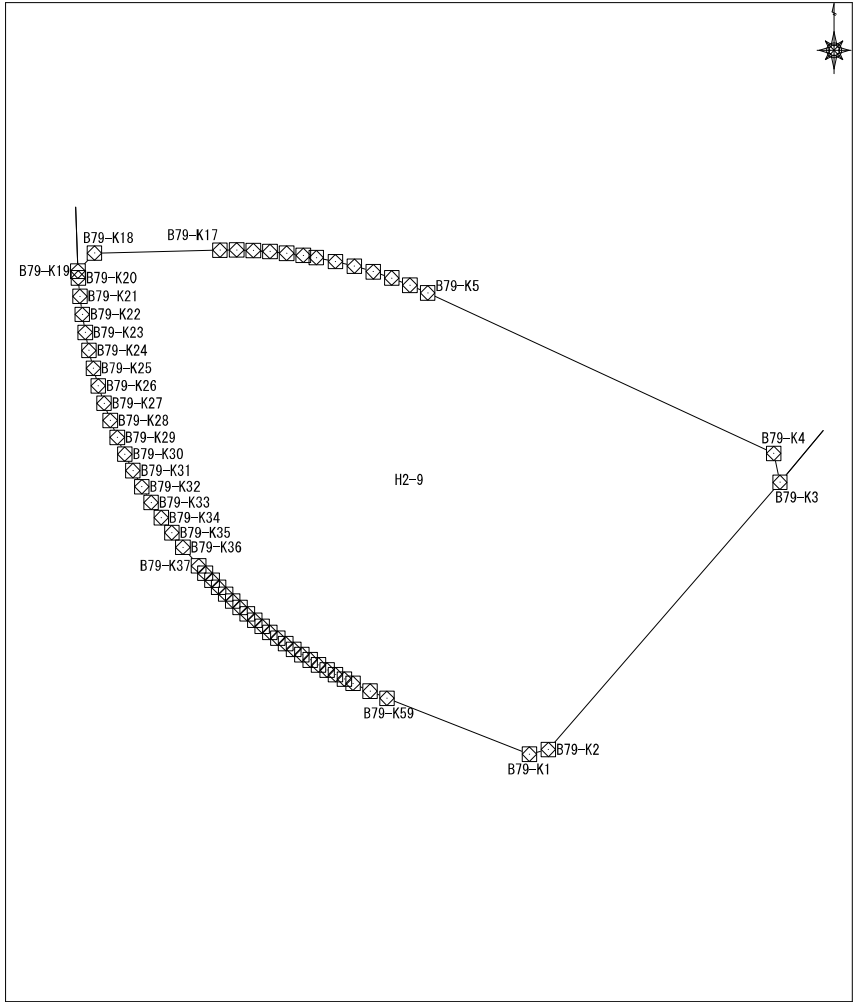
座標面積計算書

							地番	平松2丁目123番	地目	
No	境界点	X	Y	辺長	方向角	備考				
1	B94-K20	60369.994	7530.570	4.038	170-59-05					
2	B94-K18	60366.006	7531.203	17.847	209-25-16					
3	B94-K17	60350.461	7522.436	14.135	209-20-52					
4	B94-KC15	60338.140	7515.508	2.058	209-20-52					
5	B94-K14	60336.347	7514.500	6.153	209-22-45					
6	B94-K13	60330.985	7511.481	13.126	209-19-40					
7	B94-K10	60319.541	7505.052	13.316	210-45-12					
8	B93-K21	60308.098	7498.243	3.201	212-32-49					
9	B93-KC17	60305.399	7496.521	5.387	212-32-49					
10	B93-K15	60300.859	7493.623	10.394	212-29-56					
11	B93-K14	60292.092	7488.038	13.116	212-40-47					
12	B92-K24	60281.053	7480.957	3.691	212-39-32					
13	B92-KC23	60277.945	7478.965	9.494	212-39-32					
14	B92-K21	60269.953	7473.842	14.851	212-28-10					
15	B92-K20	60257.423	7465.869	5.008	255-23-34					
16	B92-K19	60256.160	7461.022	13.104	117-42-29					
17	B91-K02	60250.067	7472.624	4.990	345-16-12					
18	B91-K01	60254.894	7471.355	25.041	32-34-51					
19	B91-KR09	60275.994	7484.839	11.545	32-35-46					
20	B91-K010	60285.721	7491.059	8.701	32-36-06					
21	B91-KC38	60293.051	7495.747	2.051	32-36-06					
22	B91-K37	60294.779	7496.852	2.452	32-34-35					
23	B91-KC36	60296.845	7498.172	10.717	32-34-35					
面積算出公式				面積			土地の所在			
A=1/2 Σ Xn (Y(n+1)-Y(n-1))				地積			土地の所有者			

座標面積計算書

地番	平松2丁目9番	地目	
----	---------	----	--

No	境界点	X	Y	辺長	方向角	備考
1	B79-K16	60168.464	7252.965	3.423	269-32-31	
2	B79-K17	60168.436	7249.542	25.652	268-37-15	
3	B79-K18	60167.819	7223.897	4.992	223-08-33	
4	B79-K19	60164.177	7220.483	1.411	176-44-58	
5	B79-K20	60162.768	7220.563	3.756	174-53-53	
6	B79-K21	60159.027	7220.897	3.744	172-36-18	
7	B79-K22	60155.314	7221.379	3.756	170-35-22	
8	B79-K23	60151.609	7221.993	3.760	168-35-28	
9	B79-K24	60147.923	7222.737	3.751	166-03-48	
10	B79-K25	60144.282	7223.641	3.755	164-15-48	
11	B79-K26	60140.668	7224.659	3.759	161-43-38	
12	B79-K27	60137.099	7225.837	3.762	160-06-14	
13	B79-K28	60133.561	7227.118	3.756	157-38-12	
14	B79-K29	60130.088	7228.547	3.736	155-30-26	
15	B79-K30	60126.688	7230.096	3.747	153-24-35	
16	B79-K31	60123.336	7231.773	3.751	151-10-28	
17	B79-K32	60120.050	7233.582	3.753	149-03-38	
18	B79-K33	60116.831	7235.511	3.753	146-49-08	
19	B79-K34	60113.691	7237.565	3.758	144-24-26	
20	B79-K35	60110.635	7239.752	3.760	142-55-06	
21	B79-K36	60107.636	7242.019	4.962	139-51-48	
22	B79-K37	60103.842	7245.218	1.997	138-48-01	
23	B79-K38	60102.339	7246.533	2.009	136-51-30	



面積算出公式 $A=1/2 \sum X_n(Y_{(n+1)}-Y_{(n-1)})$	面積		土地の所在	
	地積		土地の所有者	

座標面積計算書

							地番	平松2丁目9番	地目					
No	境界点	X	Y	辺長	方向角	備考								
24	B79-K39	60100.873	7247.907	1.988	136-16-18									
25	B79-K40	60099.436	7249.282	1.998	134-24-40									
26	B79-K41	60098.038	7250.709	1.998	133-33-35									
27	B79-K42	60096.661	7252.157	1.999	132-37-14									
28	B79-K43	60095.308	7253.628	2.007	131-39-13									
29	B79-K44	60093.974	7255.127	1.987	129-50-31									
30	B79-K45	60092.701	7256.653	1.995	128-46-56									
31	B79-K46	60091.451	7258.208	1.998	127-57-16									
32	B79-K47	60090.222	7259.784	2.001	127-11-46									
33	B79-K48	60089.012	7261.378	2.002	125-11-55									
34	B79-K49	60087.859	7263.014	1.997	124-04-48									
35	B79-K50	60086.740	7264.667	1.999	122-58-36									
36	B79-K51	60085.652	7266.344	2.002	121-57-53									
37	B79-K52	60084.592	7268.043	1.997	121-17-03									
38	B79-K53	60083.554	7269.750	2.001	119-45-26									
39	B79-K54	60082.561	7271.487	2.004	118-25-21									
40	B79-K55	60081.608	7273.249	2.011	117-24-58									
41	B79-K56	60080.682	7275.034	1.979	116-10-33									
42	B79-K57	60079.809	7276.810	3.840	114-37-35									
43	B79-K58	60078.209	7280.301	3.753	112-38-15									
44	B79-K59	60076.764	7283.765	31.312	111-28-36									
45	B79-K1	60065.300	7312.903	3.993	76-14-19									
46	B79-K2	60066.250	7316.782	72.405	40-54-24									
面積算出公式				面積							土地の所在			
A=1/2 Σ Xn (Y(n+1)-Y(n-1))				地積							土地の所有者			

