

座標面積計算書

							地番	平松3丁目100番	地目	
No	境界点	X	Y	辺長	方向角	備考				
1	B77-D1	59978.690	7290.036	0.911	224-40-07					
2	B77-K8	59978.042	7289.395	14.393	225-15-29					
3	B77-K7	59967.911	7279.172	4.186	225-51-27					
4	B76-K19	59964.995	7276.167	10.573	225-47-12					
5	B76-K18	59957.622	7268.589	15.176	226-22-33					
6	B76-K17	59947.151	7257.603	7.813	226-52-14					
7	B76-K16	59941.810	7251.901	7.377	226-58-12					
8	B76-K15	59936.776	7246.508	14.683	227-35-05					
9	B76-K14	59926.872	7235.668	15.035	228-07-14					
10	B76-K13	59916.835	7224.473	6.838	228-34-25					
11	B76-K12	59912.310	7219.346	7.743	228-53-16					
12	B76-K11	59907.219	7213.513	13.742	229-13-33					
13	B76-K9	59898.245	7203.106	1.433	229-31-30					
14	B76-K8	59897.315	7202.016	14.576	229-50-35					
15	B76-K7	59887.915	7190.876	14.583	230-18-25					
16	B76-K6	59878.601	7179.655	20.593	230-41-56					
17	B76-K4	59865.557	7163.719	5.001	275-40-15					
18	B76-K3	59866.051	7158.743	7.984	230-49-53					
19	B62-K26	59861.009	7152.552	5.023	185-17-38					
20	B62-K25	59856.007	7152.089	11.631	230-46-21					
21	B62-K24	59848.652	7143.079	8.619	230-38-37					
22	B62-KC23	59843.186	7136.415	0.545	230-38-37					
23	B62-K22	59842.841	7135.993	13.296	230-43-58					
面積算出公式				面積			土地の所在			
A=1/2 Σ Xn (Y(n+1)-Y(n-1))				地積			土地の所有者			

座標面積計算書

							地番	平松3丁目100番	地目				
No	境界点	X	Y	辺長	方向角	備考							
24	B62-K21	59834.425	7125.700	22.034	230-39-35								
25	B62-K20	59820.457	7108.659	8.753	230-38-41								
26	B62-K19	59814.906	7101.890	8.760	230-32-36								
27	B62-K18	59809.340	7095.127	11.624	230-47-11								
28	B62-K17	59801.991	7086.121	11.624	230-38-58								
29	B62-K16	59794.621	7077.132	7.917	230-43-47								
30	B62-K13	59789.609	7071.003	20.466	235-12-40								
31	B62-K10	59777.932	7054.195	30.384	235-12-10								
32	B62-K9	59760.593	7029.244	9.334	235-10-36								
33	B62-K8	59755.263	7021.582	13.941	230-40-15								
34	B62-K7	59746.427	7010.798	17.227	230-37-55								
35	B62-K6	59735.500	6997.480	5.011	262-09-15								
36	B62-K5	59734.816	6992.516	10.751	113-19-08								
37	K-C132	59730.560	7002.388	3.619	116-44-32								
38	K-C131	59728.932	7005.620	1.866	124-00-06								
39	K-C130	59727.888	7007.168	2.239	131-03-02								
40	K-C129	59726.417	7008.856	6.626	143-33-28								
41	K-C128	59721.087	7012.793	4.607	118-44-33								
42	K-C127	59718.871	7016.832	11.299	120-24-37								
43	K-126	59713.152	7026.577	6.140	120-25-51								
44	K-D4	59710.042	7031.871	6.000	30-25-51								
45	B61-K2	59715.215	7034.910	5.985	355-17-18								
46	B61-K1	59721.180	7034.419	11.670	50-40-11								
面積算出公式				面積							土地の所在		
A=1/2 Σ Xn (Y(n+1)-Y(n-1))				地積							土地の所有者		

座標面積計算書

							地番	平松3丁目100番	地目	
No	境界点	X	Y	辺長	方向角	備考				
47	B61-K31	59728.577	7043.446	23.488	46-09-41					
48	B61-K30	59744.845	7060.388	12.222	46-07-23					
49	B61-K29	59753.316	7069.197	15.359	46-09-45					
50	B61-K28	59763.954	7080.276	9.118	46-06-35					
51	B61-K27	59770.275	7086.847	10.917	50-43-13					
52	B61-K26	59777.187	7095.298	4.991	50-39-20					
53	B61-KC25	59780.351	7099.157	13.250	50-39-20					
54	B61-K23	59788.751	7109.404	17.800	50-40-52					
55	B61-K22	59800.030	7123.174	30.007	50-40-11					
56	B61-K21	59819.048	7146.385	27.791	50-40-24					
57	B61-K20	59836.661	7167.883	5.009	95-34-31					
58	B61-K19	59836.174	7172.869	8.000	50-46-35					
59	B48-K2	59841.232	7179.066	5.020	5-52-52					
60	B48-K1	59846.226	7179.580	20.318	50-41-37					
61	B48-K53	59859.097	7195.302	15.197	50-17-38					
62	B48-K52	59868.806	7206.993	15.207	49-50-07					
63	B48-K51	59878.614	7218.614	5.545	49-24-54					
64	B48-K50	59882.222	7222.825	9.050	49-07-17					
65	B48-K49	59888.144	7229.668	15.195	48-41-05					
66	B48-K47	59898.176	7241.081	1.009	48-20-26					
67	B48-K46	59898.847	7241.835	0.248	48-07-36					
68	B48-KC45	59899.012	7242.019	13.919	48-07-36					
69	B48-K44	59908.303	7252.383	15.179	47-34-41					
面積算出公式				面積			土地の所在			
A=1/2 Σ Xn (Y(n+1)-Y(n-1))				地積			土地の所有者			






座標面積計算書

							地番	平松3丁目102番	地目	
No	境界点	X	Y	辺長	方向角	備考				
1	B48-K2	59841.232	7179.066	8.000	230-46-35					
2	B61-K19	59836.174	7172.869	18.385	140-38-21					
3	B61-K18	59821.959	7184.529	10.041	140-40-48					
4	B61-K17	59814.191	7190.891	4.997	185-38-43					
5	B61-K16	59809.218	7190.400	15.096	50-17-54					
6	B48-K4	59818.861	7202.014	4.996	275-01-16					
7	B48-K3	59819.299	7197.037	28.356	320-40-14					
面積算出公式				面積	267.4909645	土地の所在				
$A=1/2 \sum X_n(Y_{(n+1)}-Y_{(n-1)})$				地積	267.49	土地の所有者				

座標面積計算書

地番	平松3丁目103番	地目	
----	-----------	----	--

No	境界点	X	Y	辺長	方向角	備考
1	B61-K10	59753.684	7122.630	17.817	230-40-27	
2	B61-K9	59742.393	7108.848	15.524	230-42-44	
3	B61-K8	59732.563	7096.833	20.424	230-43-32	
4	B61-K7	59719.634	7081.022	26.544	230-41-59	
5	B61-K6	59702.821	7060.481	3.993	265-18-56	
6	B61-K5	59702.495	7056.501	14.076	120-30-07	
7	B60-K2	59695.350	7068.629	5.985	355-28-07	
8	B60-K1	59701.317	7068.156	33.921	50-40-34	
9	B60-K37	59722.813	7094.397	14.273	50-39-33	
10	B56-K1	59731.861	7105.436	14.456	50-40-25	
11	B56-K44	59741.022	7116.618	22.640	50-40-52	
12	B56-K43	59755.368	7134.133	3.066	50-39-33	
13	B56-KC42	59757.311	7136.504	0.436	50-39-33	
14	B56-KC41	59757.588	7136.841	12.523	50-39-33	
15	B56-K40	59765.526	7146.526	14.227	50-40-10	
16	B55-K1	59774.543	7157.530	3.189	50-48-01	
17	B55-KC36	59776.559	7160.002	0.683	50-48-01	
18	B55-K35	59776.990	7160.531	18.224	50-40-33	
19	B55-K33	59788.539	7174.628	28.464	50-39-45	
20	B55-K31	59806.582	7196.643	14.277	50-05-24	
21	B54-K1	59815.741	7207.594	13.933	49-46-03	
22	B54-K33	59824.740	7218.231	5.402	49-41-29	
23	B54-KC31	59828.235	7222.350	10.725	49-41-29	



面積算出公式 $A=1/2 \sum X_n(Y_{(n+1)}-Y_{(n-1)})$	面積		土地の所在	
	地積		土地の所有者	

座標面積計算書

							地番	平松3丁目103番	地目					
No	境界点	X	Y	辺長	方向角	備考								
24	B54-K30	59835.173	7230.529	14.284	49-54-19									
25	B53-K1	59844.373	7241.456	15.194	49-46-10									
26	B53-K13	59854.186	7253.056	14.806	49-37-14									
27	B53-K12	59863.778	7264.335	14.008	47-40-49									
28	B51-K1	59873.209	7274.692	8.451	46-47-51									
29	B51-K28	59878.995	7280.853	6.730	46-41-44									
30	B51-KC25	59883.611	7285.750	6.068	46-41-44									
31	B51-K24	59887.773	7290.166	12.131	46-34-54									
32	B51-K23	59896.111	7298.978	1.886	46-33-56									
33	B51-KC21	59897.407	7300.347	14.509	46-33-56									
34	B51-K20	59907.383	7310.883	3.996	82-06-53									
35	B51-K19	59907.931	7314.842	6.221	117-30-01									
36	B51-K18	59905.059	7320.360	16.707	117-24-43									
37	B51-K17	59897.367	7335.192	1.109	117-22-58									
38	B51-KC16	59896.857	7336.176	17.652	117-22-58									
39	B51-KT15	59888.738	7351.850	2.585	27-53-19									
40	H3-D103-KC1	59891.023	7353.059	14.746	127-28-58									
41	B50-KT31	59882.050	7364.761	6.101	117-28-30									
42	B50-KC30	59879.235	7370.174	6.066	117-28-30									
43	B50-K29	59876.436	7375.556	9.295	117-28-45									
44	B50-K28	59872.147	7383.802	6.269	10-42-31									
45	B49-K16	59878.308	7384.967	19.610	297-26-33									
46	B49-KT15	59887.345	7367.564	2.199	297-26-33									
面積算出公式				面積							土地の所在			
A=1/2 Σ Xn (Y(n+1)-Y(n-1))				地積							土地の所有者			

座標面積計算書

							地番	平松3丁目103番	地目	
No	境界点	X	Y	辺長	方向角	備考				
47	B49-K14	59888.359	7365.612	3.695	297-28-01					
48	B49-KC13	59890.063	7362.334	6.412	297-28-01					
49	B49-K12	59893.020	7356.644	0.869	297-19-59					
50	B49-KC11	59893.419	7355.872	1.365	297-19-59					
51	B49-KT10	59894.046	7354.659	0.461	297-19-59					
52	B49-KC9	59894.258	7354.250	0.673	297-19-59					
53	B49-KC8	59894.567	7353.652	1.145	297-19-59					
54	B49-K5	59895.093	7352.635	1.541	297-22-18					
55	B49-KC4	59895.801	7351.266	10.891	297-22-18					
56	B49-K3	59900.808	7341.595	22.323	297-23-05					
57	B49-K2	59911.076	7321.773	5.979	351-48-21					
58	B49-K1	59916.994	7320.921	6.039	315-53-28					
59	B48-D1	59921.330	7316.718	2.397	225-53-28					
60	B48-K23	59919.662	7314.997	6.867	225-57-48					
61	B48-K22	59914.888	7310.060	1.979	226-38-05					
62	B48-K20	59913.529	7308.622	6.583	226-41-19					
63	B48-KC19	59909.013	7303.831	2.265	226-41-19					
64	B48-K18	59907.460	7302.183	6.606	226-40-29					
65	B48-KC17	59902.927	7297.377	2.271	226-40-29					
66	B48-K16	59901.369	7295.725	14.891	226-35-31					
67	B48-K12	59891.136	7284.907	12.329	226-31-42					
68	B48-K8	59882.653	7275.960	13.685	226-39-17					
69	B48-K7	59873.260	7266.008	3.031	226-32-36					
面積算出公式				面積			土地の所在			
A=1/2 Σ Xn (Y(n+1)-Y(n-1))				地積			土地の所有者			



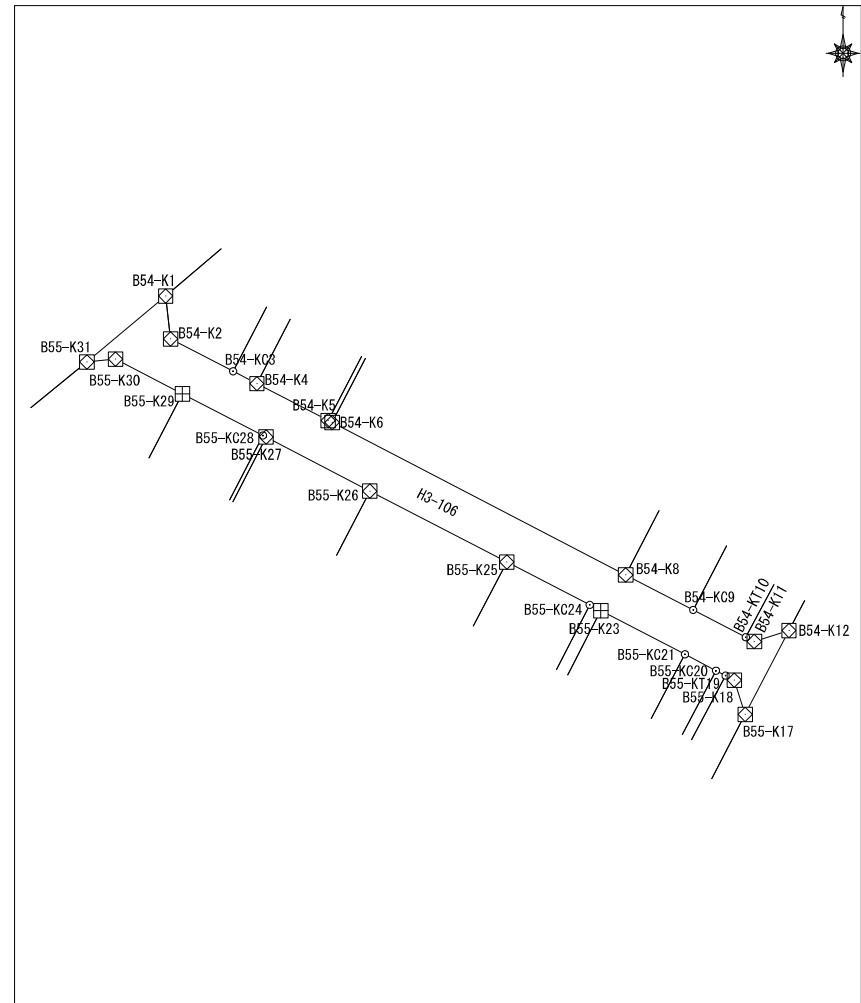




座標面積計算書

地番	平松3丁目106番	地目	
----	-----------	----	--

No	境界点	X	Y	辺長	方向角	備考
1	B55-K31	59806.582	7196.643	3.992	84-13-35	
2	B55-K30	59806.983	7200.614	10.482	117-28-24	
3	B55-K29	59802.148	7209.914	12.571	117-24-29	
4	B55-KC28	59796.361	7221.075	0.491	117-24-29	
5	B55-K27	59796.135	7221.510	16.237	117-22-16	
6	B55-K26	59788.670	7235.929	21.396	117-23-45	
7	B55-K25	59778.825	7254.926	12.988	117-24-15	
8	B55-KC24	59772.847	7266.456	1.736	117-24-15	
9	B55-K23	59772.048	7267.997	13.176	117-24-00	
10	B55-KC21	59765.984	7279.695	4.856	117-24-00	
11	B55-KC20	59763.749	7284.007	1.500	117-24-00	
12	B55-KT19	59763.059	7285.339	1.366	117-24-00	
13	B55-K18	59762.430	7286.552	4.990	162-26-28	
14	B55-K17	59757.673	7288.057	13.082	27-29-52	
15	B54-K12	59769.277	7294.097	5.028	252-19-33	
16	B54-K11	59767.750	7289.307	1.313	297-24-59	
17	B54-KT10	59768.355	7288.141	8.238	297-24-59	
18	B54-KC9	59772.148	7280.828	10.565	297-24-59	
19	B54-K8	59777.013	7271.450	45.918	297-24-34	
20	B54-K6	59798.151	7230.686	0.614	297-31-53	
21	B54-K5	59798.435	7230.142	11.167	297-22-50	
22	B54-K4	59803.571	7220.226	3.711	297-24-31	
23	B54-KC3	59805.279	7216.932	9.759	297-24-31	



面積算出公式 $A=1/2 \sum X_n (Y_{(n+1)} - Y_{(n-1)})$	面積		土地の所在	
	地積		土地の所有者	

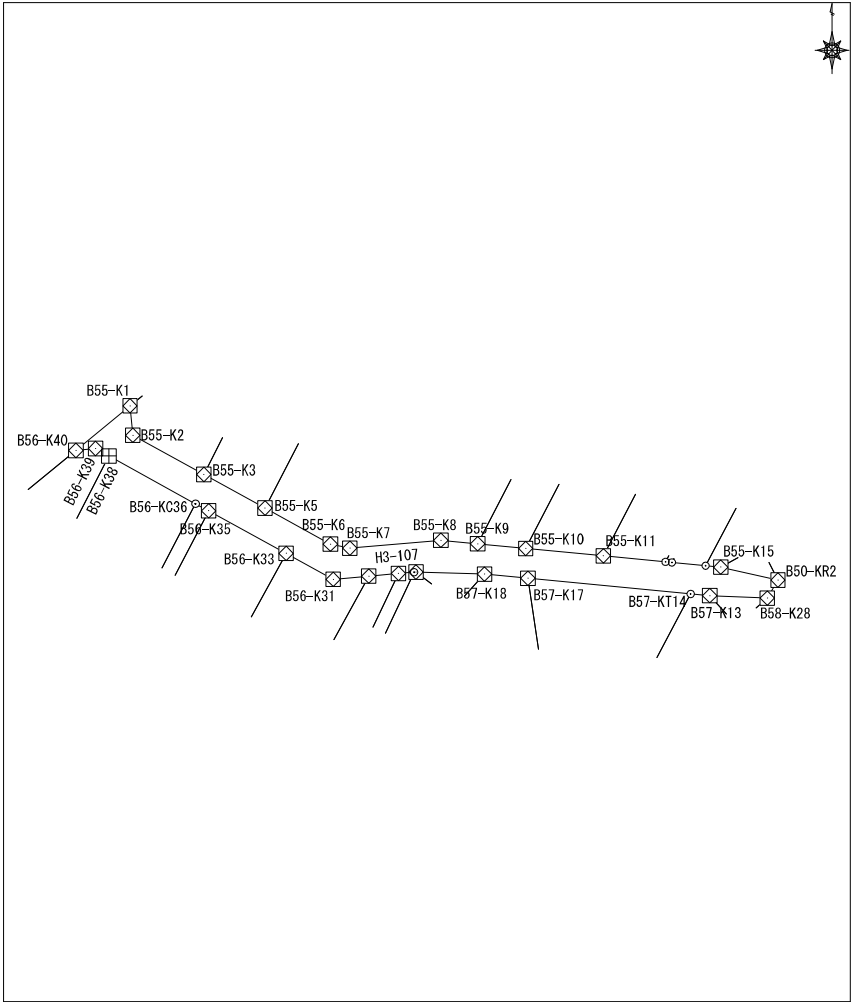
座標面積計算書

							地番	平松3丁目106番	地目					
No	境界点	X	Y	辺長	方向角	備考								
24	B54-K2	59809.771	7208.268	6.008	353-33-34									
25	B54-K1	59815.741	7207.594	14.277	230-05-24									
面積算出公式				面積	637.966614	土地の所在								
A=1/2 Σ Xn (Y(n+1)-Y(n-1))				地積	637.96	土地の所有者								

座標面積計算書

地番	平松3丁目107番	地目	
----	-----------	----	--

No	境界点	X	Y	辺長	方向角	備考
1	B55-K1	59774.543	7157.530	14.227	230-40-10	
2	B56-K40	59765.526	7146.526	3.997	84-45-18	
3	B56-K39	59765.891	7150.506	3.097	119-02-06	
4	B56-K38	59764.388	7153.214	20.055	118-46-09	
5	B56-KC36	59754.736	7170.794	2.993	118-46-09	
6	B56-K35	59753.296	7173.417	17.958	118-45-56	
7	B56-K33	59744.654	7189.159	10.891	118-48-45	
8	B56-K31	59739.405	7198.701	7.266	85-01-04	
9	B56-K30	59740.036	7205.940	6.043	84-59-12	
10	B56-K29	59740.564	7211.960	3.217	85-03-15	
11	B56-KC27	59740.842	7215.165	0.345	85-03-15	
12	B56-K26	59740.871	7215.509	13.877	91-46-37	
13	B57-K18	59740.441	7229.379	8.849	95-29-13	
14	B57-K17	59739.595	7238.187	33.213	95-27-27	
15	B57-KT14	59736.436	7271.249	3.893	95-27-27	
16	B57-K13	59736.066	7275.124	11.637	92-28-03	
17	B58-K28	59735.565	7286.751	4.278	30-09-26	
18	B50-KR2	59739.264	7288.900	11.855	282-40-30	
19	B55-K15	59741.865	7277.334	3.070	275-30-20	
20	B55-KT14	59742.159	7274.278	6.874	275-30-20	
21	B55-KC13	59742.819	7267.436	1.298	275-30-20	
22	B55-KC12	59742.943	7266.144	12.674	275-30-20	
23	B55-K11	59744.159	7253.528	15.863	275-28-26	



面積算出公式 $A=1/2 \sum X_n(Y_{(n+1)}-Y_{(n-1)})$	面積	
	地積	

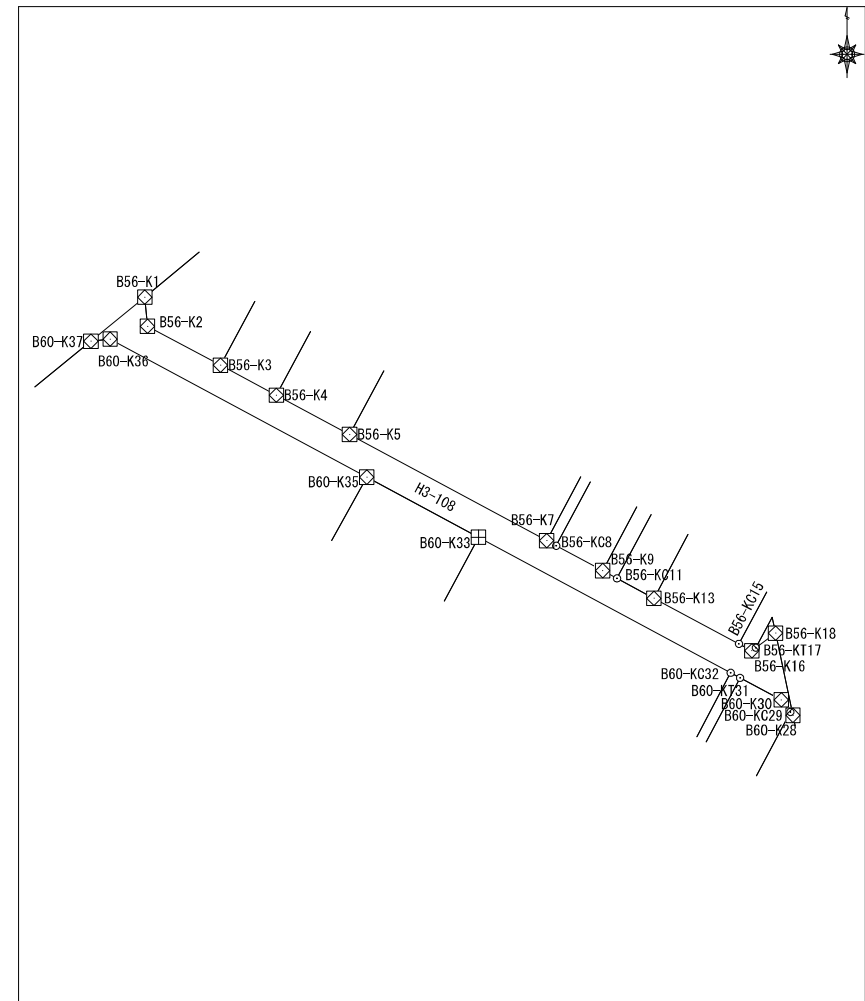
土地の所在	
土地の所有者	



座標面積計算書

地番	平松3丁目108番	地目	
----	-----------	----	--

No	境界点	X	Y	辺長	方向角	備考
1	B56-K1	59731.861	7105.436	14.273	230-39-33	
2	B60-K37	59722.813	7094.397	3.973	84-07-36	
3	B60-K36	59723.220	7098.350	59.737	118-15-24	
4	B60-K35	59694.939	7150.968	26.032	118-15-04	
5	B60-K33	59682.617	7173.900	58.694	118-14-01	
6	B60-KC32	59654.850	7225.611	2.180	118-14-01	
7	B60-KT31	59653.819	7227.532	9.536	118-14-01	
8	B60-K30	59649.308	7235.933	3.121	143-02-40	
9	B60-KC29	59646.814	7237.809	0.857	143-02-40	
10	B60-K28	59646.129	7238.324	17.197	348-03-59	
11	B56-K18	59662.955	7234.768	5.011	232-58-15	
12	B56-KT17	59659.937	7230.768	1.015	232-58-15	
13	B56-K16	59659.326	7229.958	3.005	298-11-52	
14	B56-KC15	59660.746	7227.309	19.794	298-11-52	
15	B56-K13	59670.099	7209.864	8.621	298-13-00	
16	B56-KC11	59674.175	7202.267	3.354	298-13-00	
17	B56-K9	59675.761	7199.312	10.803	298-14-27	
18	B56-KC8	59680.873	7189.795	2.227	298-14-27	
19	B56-K7	59681.927	7187.833	45.850	298-15-39	
20	B56-K5	59703.636	7147.448	17.082	298-14-00	
21	B56-K4	59711.717	7132.398	13.000	298-16-09	
22	B56-K3	59717.874	7120.949	16.947	298-08-19	
23	B56-K2	59725.866	7106.005	6.022	354-34-25	




面積算出公式 $A=1/2 \sum X_n (Y_{(n+1)} - Y_{(n-1)})$	面積	977.410000	土地の所在	
	地積	977.41	土地の所有者	

座標面積計算書

地番	平松3丁目109番	地目	
----	-----------	----	--

No	境界点	X	Y	辺長	方向角	備考
1	B61-K2	59715.215	7034.910	6.000	210-25-51	
2	K-D4	59710.042	7031.871	8.168	120-25-51	
3	K-C125	59705.904	7038.914	11.101	120-36-18	
4	K-C124	59700.253	7048.469	11.106	120-24-32	
5	K-C123	59694.631	7058.047	15.681	120-34-55	
6	K-C122	59686.653	7071.547	9.194	120-28-59	
7	K-C121	59681.989	7079.470	31.723	119-08-52	
8	K-C120	59666.538	7107.176	14.523	118-21-36	
9	K-C119	59659.640	7119.956	0.056	31-39-34	
10	K-C118	59659.687	7119.985	41.539	118-15-12	
11	K-C117	59640.024	7156.575	11.996	119-06-19	
12	K-C116	59634.189	7167.056	32.084	117-54-50	
13	K-C115	59619.169	7195.407	37.002	115-48-54	
14	K-C114	59603.056	7228.717	8.738	118-51-47	
15	K-C113	59598.838	7236.369	10.304	121-32-33	
16	K-C112	59593.448	7245.151	41.043	124-44-50	
17	K-C111	59570.055	7278.875	20.166	124-17-40	
18	K-C110	59558.692	7295.535	11.439	15-36-53	
19	B60-K20	59569.709	7298.614	5.991	250-27-30	
20	B60-K19	59567.705	7292.968	9.287	304-22-24	
21	B60-K18	59572.948	7285.303	3.731	304-10-29	
22	B60-K17	59575.044	7282.216	41.042	304-45-26	
23	B60-K16	59598.442	7248.497	9.875	301-35-28	



面積算出公式 $A=1/2 \sum X_n(Y_{(n+1)}-Y_{(n-1)})$	面積	
	地積	

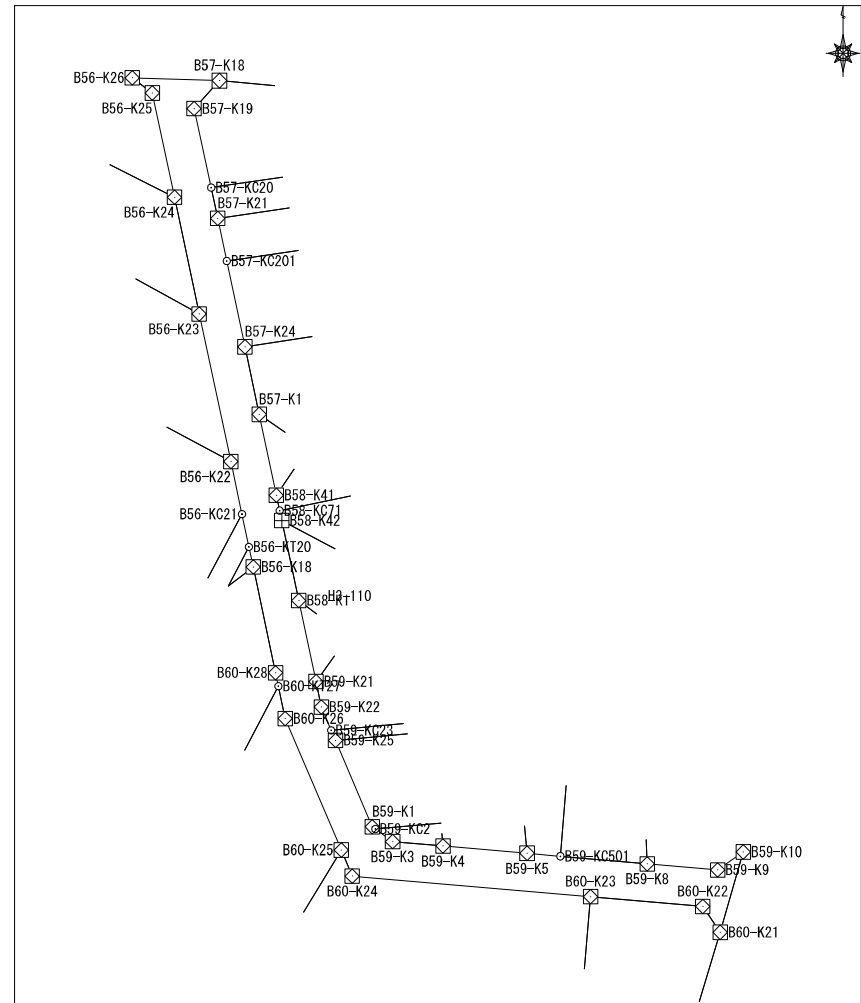
土地の所在	
土地の所有者	



座標面積計算書

地番	平松3丁目110番	地目	
----	-----------	----	--

No	境界点	X	Y	辺長	方向角	備考
1	B56-K26	59740.871	7215.509	4.000	126-51-07	
2	B56-K25	59738.473	7218.709	16.987	167-58-48	
3	B56-K24	59721.858	7222.247	19.007	168-00-44	
4	B56-K23	59703.266	7226.194	24.053	168-00-57	
5	B56-K22	59679.737	7231.189	8.536	168-02-39	
6	B56-KC21	59671.386	7232.957	5.336	168-02-39	
7	B56-KT20	59666.165	7234.063	3.287	167-36-02	
8	B56-K18	59662.955	7234.768	17.197	168-03-59	
9	B60-K28	59646.129	7238.324	2.192	168-03-25	
10	B60-KT27	59643.984	7238.778	5.286	168-03-25	
11	B60-K26	59638.812	7239.872	22.799	156-53-57	
12	B60-K25	59617.841	7248.817	4.479	157-00-44	
13	B60-K24	59613.718	7250.566	38.115	94-56-30	
14	B60-K23	59610.435	7288.540	17.977	94-57-42	
15	B60-K22	59608.880	7306.449	4.971	145-55-25	
16	B60-K21	59604.763	7309.234	13.300	16-00-21	
17	B59-K10	59617.548	7312.902	4.977	235-21-42	
18	B59-K9	59614.719	7308.807	11.267	274-52-14	
19	B59-K8	59615.675	7297.580	13.913	274-55-21	
20	B59-KC501	59616.869	7283.718	5.325	274-55-21	
21	B59-K5	59617.326	7278.413	13.416	274-58-42	
22	B59-K4	59618.490	7265.048	8.075	274-58-32	
23	B59-K3	59619.191	7257.003	3.405	305-54-53	



面積算出公式 $A=1/2 \sum X_n(Y_{(n+1)}-Y_{(n-1)})$	面積	
	地積	

土地の所在	
土地の所有者	





座標面積計算書

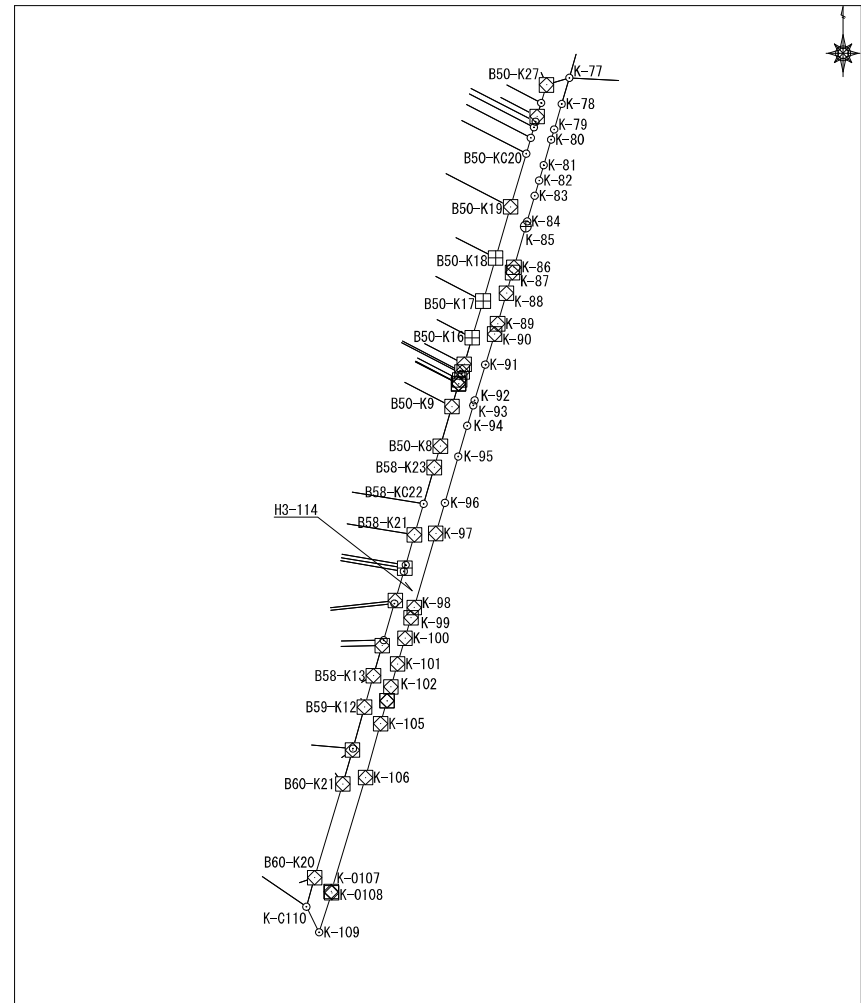
							地番	平松3丁目112番	地目	
No	境界点	X	Y	辺長	方向角	備考				
1	B59-K21	59644.719	7244.757	5.014	36-16-21					
2	B59-K20	59648.762	7247.723	14.485	84-46-17					
3	B59-K19	59650.082	7262.148	2.888	84-50-28					
4	B59-K18	59650.341	7265.024	6.926	99-04-35					
5	B59-K17	59649.249	7271.864	3.849	105-42-38					
6	B59-K16	59648.206	7275.569	21.817	105-30-02					
7	B59-K14	59642.376	7296.592	20.202	105-28-57					
8	B59-K13	59636.983	7316.061	3.503	158-06-54					
9	B59-K12	59633.733	7317.367	12.296	15-58-56					
10	B58-K13	59645.553	7320.753	4.998	240-52-30					
11	B58-K12	59643.120	7316.386	9.650	285-29-27					
12	B58-K11	59645.697	7307.087	20.748	285-29-44					
13	B58-K10	59651.240	7287.093	9.981	285-34-09					
14	B58-KC9	59653.919	7277.478	3.241	285-34-09					
15	B58-K8	59654.789	7274.356	1.261	285-28-05					
16	B58-K7	59655.125	7273.141	1.854	279-00-29					
17	B58-KC6	59655.416	7271.311	6.166	279-00-29					
18	B58-K5	59656.381	7265.220	5.234	264-48-21					
19	B58-K4	59655.907	7260.008	14.024	264-44-51					
20	B58-K3	59654.623	7246.043	1.464	306-35-19					
21	B58-KT2	59655.496	7244.868	3.552	306-35-19					
22	B58-K1	59657.613	7242.016	13.182	167-59-54					
面積算出公式				面積	487.280241	土地の所在				
A=1/2 Σ Xn (Y(n+1)-Y(n-1))				地積	487.28	土地の所有者				



座標面積計算書

地番	平松3丁目114番	地目	
----	-----------	----	--

No	境界点	X	Y	辺長	方向角	備考
1	B50-K27	59867.559	7385.767	7.000	196-28-09	
2	B50-KC26	59860.846	7383.783	5.323	196-28-09	
3	B50-K24	59855.741	7382.274	2.093	196-22-48	
4	B50-KC23	59853.733	7381.684	2.159	196-22-48	
5	B50-KRC22	59851.662	7381.075	4.145	196-22-48	
6	B50-KC21	59847.684	7379.906	6.217	196-22-48	
7	B50-KC20	59841.720	7378.152	20.862	196-22-48	
8	B50-K19	59821.705	7372.269	20.080	196-16-45	
9	B50-K18	59802.430	7366.640	16.736	196-18-43	
10	B50-K17	59786.367	7361.940	14.394	196-22-16	
11	B50-K16	59772.557	7357.883	10.408	196-16-04	
12	B50-K15	59762.566	7354.967	3.052	196-17-43	
13	B50-K14	59759.636	7354.111	0.740	196-19-18	
14	B50-KC13	59758.926	7353.903	2.324	196-19-18	
15	B50-K12	59756.695	7353.250	1.447	196-21-17	
16	B50-K11	59755.306	7352.842	0.220	196-32-18	
17	B50-KRC10	59755.095	7352.779	8.833	196-21-06	
18	B50-K9	59746.620	7350.293	15.496	196-15-49	
19	B50-K8	59731.744	7345.953	8.275	196-19-43	
20	B58-K23	59723.803	7343.626	14.233	196-16-58	
21	B58-KC22	59710.141	7339.636	12.175	196-16-58	
22	B58-K21	59698.454	7336.222	11.785	196-18-30	
23	B58-KC20	59687.143	7332.913	1.273	196-18-30	



面積算出公式 $A=1/2 \sum X_n (Y_{(n+1)} - Y_{(n-1)})$	面積		土地の所在	
	地積		土地の所有者	

座標面積計算書

							地番	平松3丁目114番	地目					
No	境界点	X	Y	辺長	方向角	備考								
24	B58-K19	59685.922	7332.555	1.252	196-23-29									
25	B58-KC18	59684.721	7332.202	11.451	196-23-29									
26	B58-K17	59673.735	7328.971	1.181	196-15-43									
27	B58-KC502	59672.601	7328.640	14.360	196-15-43									
28	B58-KC501	59658.815	7324.619	2.110	196-15-43									
29	B58-K14	59656.789	7324.028	11.704	196-14-59									
30	B58-K13	59645.553	7320.753	12.296	195-58-56									
31	B59-K12	59633.733	7317.367	16.187	195-25-24									
32	B59-KC11	59618.129	7313.062	0.603	195-25-24									
33	B59-K10	59617.548	7312.902	13.300	196-00-21									
34	B60-K21	59604.763	7309.234	36.627	196-51-21									
35	B60-K20	59569.709	7298.614	11.439	195-36-53									
36	K-C110	59558.692	7295.535	10.714	153-31-29									
37	K-109	59549.102	7300.311	15.587	17-45-52									
38	K-0108	59563.946	7305.067	0.583	339-47-21									
39	K-0107	59564.493	7304.866	44.614	16-51-24									
40	K-106	59607.190	7317.803	21.045	15-32-08									
41	K-105	59627.466	7323.439	9.008	15-42-42									
42	K-104	59636.137	7325.879	0.030	103-04-46									
43	K-103	59636.131	7325.908	5.428	15-15-49									
44	K-102	59641.367	7327.336	8.967	16-15-44									
45	K-101	59649.975	7329.847	10.014	16-25-44									
46	K-100	59659.580	7332.680	8.008	16-25-43									
面積算出公式				面積							土地の所在			
A=1/2 Σ Xn (Y(n+1)-Y(n-1))				地積							土地の所有者			

座標面積計算書

							地番	平松3丁目114番	地目	
No	境界点	X	Y	辺長	方向角	備考				
47	K-99	59667.261	7334.945	4.016	16-17-24					
48	K-98	59671.116	7336.071	29.084	16-19-18					
49	K-97	59699.028	7344.245	11.995	16-26-28					
50	K-96	59710.533	7347.640	18.033	16-09-47					
51	K-95	59727.853	7352.659	12.022	16-24-33					
52	K-94	59739.385	7356.056	8.010	16-17-59					
53	K-93	59747.073	7358.304	2.003	16-23-10					
54	K-92	59748.995	7358.869	14.017	16-16-25					
55	K-91	59762.450	7362.797	12.008	16-31-03					
56	K-90	59773.962	7366.211	4.007	16-40-52					
57	K-89	59777.800	7367.361	12.013	16-21-27					
58	K-88	59789.327	7370.744	8.017	16-15-00					
59	K-87	59797.024	7372.987	1.993	16-00-11					
60	K-86	59798.940	7373.537	16.018	16-09-17					
61	K-85	59814.325	7377.993	1.997	16-14-32					
62	K-84	59816.242	7378.552	10.027	16-10-04					
63	K-83	59825.872	7381.344	5.974	16-03-08					
64	K-82	59831.614	7382.996	6.034	16-26-49					
65	K-81	59837.400	7384.704	10.007	16-27-00					
66	K-80	59846.998	7387.538	4.006	16-17-40					
67	K-79	59850.843	7388.662	10.022	16-31-47					
68	K-78	59860.450	7391.513	10.124	16-32-54					
69	K-77	59870.155	7394.397	9.012	253-15-10					
面積算出公式				面積	2474.336213	土地の所在				
A=1/2 Σ Xn (Y(n+1)-Y(n-1))				地積	2474.33	土地の所有者				

座標面積計算書

							地番 平松3丁目115番		地目	
No	境界点	X	Y	辺長	方向角	備考				
1	B50-KT31	59882.050	7364.761	14.746	307-28-58					
2	H3-D103-KC1	59891.023	7353.059	2.585	207-53-19					
3	B51-KT15	59888.738	7351.850	0.144	117-22-58					
4	B51-K14	59888.672	7351.978	5.036	162-31-18					
5	B51-K13	59883.869	7353.490	11.025	207-22-08					
6	B51-KC508	59874.077	7348.422	6.790	89-48-06					
7	B50-KC514	59874.101	7355.212	7.901	27-19-35					
8	B50-K33	59881.120	7358.839	5.006	72-11-45					
9	B50-K32	59882.651	7363.605	1.303	117-28-30					
面積算出公式				面積	109.730010	土地の所在				
$A=1/2 \sum X_n(Y_{n+1}-Y_{n-1})$				地積	109.73	土地の所有者				



座標面積計算書

							地番	平松3丁目117番	地目	
No	境界点	X	Y	辺長	方向角	備考				
1	B50-K34	59870.690	7353.449	0.224	207-25-15					
2	B50-KC503	59870.491	7353.346	0.076	207-25-15					
3	B50-KC504	59870.423	7353.311	0.520	207-25-15					
4	B50-KC35	59869.962	7353.071	1.732	207-25-15					
5	B50-KC36	59868.424	7352.274	4.994	207-25-15					
6	B50-KC37	59863.991	7349.974	6.963	207-25-15					
7	B50-KC520	59857.811	7346.767	1.378	357-25-45					
8	H3-D103-KC4	59859.188	7346.705	10.661	357-25-45					
9	B51-KC513	59869.838	7346.227	0.076	27-22-08					
10	B51-KC519	59869.906	7346.262	0.329	27-22-08					
11	B51-KC503	59870.197	7346.413	0.803	27-22-08					
12	B51-KC511	59870.911	7346.783	6.809	89-32-16					
13	B50-KC501	59870.966	7353.592	0.310	207-19-35					
面積算出公式				面積	48.232226	土地の所在				
A=1/2 Σ Xn (Y(n+1)-Y(n-1))				地積	48.23	土地の所有者				

座標面積計算書

							地番	平松3丁目118番	地目	
No	境界点	X	Y	辺長	方向角	備考				
1	B51-KC513	59869.838	7346.227	10.661	177-25-45					
2	H3-D103-KC4	59859.188	7346.705	5.031	267-34-50					
3	H3-D103-KC5	59858.975	7341.679	1.100	267-34-50					
4	B51-KC515	59858.929	7340.580	10.220	27-22-08					
5	B51-KC504	59868.005	7345.278	2.064	27-22-08					
面積算出公式				面積	32.680415	土地の所在				
A=1/2 Σ Xn (Y(n+1)-Y(n-1))				地積	32.68	土地の所有者				







座標面積計算書

							地番	平松3丁目122番	地目	
No	境界点	X	Y	辺長	方向角	備考				
1	B51-KC506	59849.432	7335.660	6.061	87-34-50					
2	H3-D103-KC7	59849.688	7341.716	1.601	179-46-04					
3	B50-KC521	59848.087	7341.723	9.343	207-25-15					
4	B50-K38	59839.794	7337.420	4.084	207-26-42					
5	B50-KC509	59836.170	7335.538	4.838	266-58-02					
6	H3-D103-KC8	59835.914	7330.706	1.908	177-17-52					
7	H3-D103-KC9	59834.008	7330.796	3.207	267-17-52					
8	H3-D103-KC2	59833.857	7327.593	9.290	27-20-40					
9	B51-K10	59842.109	7331.860	8.251	27-25-21					
面積算出公式				面積	96.222559	土地の所在				
A=1/2 Σ Xn (Y(n+1)-Y(n-1))				地積	96.22	土地の所有者				



座標面積計算書

							地番	平松3丁目124番	地目	
No	境界点	X	Y	辺長	方向角	備考				
1	B51-KT8	59840.842	7326.503	0.619	117-25-03					
2	B51-K9	59840.557	7327.052	5.053	72-06-54					
3	B51-K10	59842.109	7331.860	9.290	207-20-40					
4	H3-D103-KC2	59833.857	7327.593	2.822	267-17-52					
5	B52-KC501	59833.724	7324.774	1.567	342-20-54					
6	B52-K4	59835.217	7324.299	0.683	297-24-20					
7	B52-KT5	59835.532	7323.692	6.008	27-53-19					
面積算出公式				面積	33.242670	土地の所在				
A=1/2 Σ Xn (Y(n+1)-Y(n-1))				地積	33.24	土地の所有者				

座標面積計算書

							地番	平松3丁目125番	地目	
No	境界点	X	Y	辺長	方向角	備考				
1	B52-KC501	59833.724	7324.774	2.822	87-17-52					
2	H3-D103-KC2	59833.857	7327.593	3.856	207-20-40					
3	B52-K3	59830.432	7325.822	3.455	342-20-54					
面積算出公式				面積	4.7104345	土地の所在				
$A=1/2 \sum X_n (Y_{(n+1)} - Y_{(n-1)})$				地積	4.71	土地の所有者				

座標面積計算書

							地番	平松3丁目126番	地目	
No	境界点	X	Y	辺長	方向角	備考				
1	H3-D103-KC2	59833.857	7327.593	3.207	87-17-52					
2	H3-D103-KC9	59834.008	7330.796	3.714	87-17-52					
3	B50-KC526	59834.183	7334.506	13.389	207-26-42					
4	B50-K39	59822.301	7328.335	10.976	207-22-02					
5	B50-KC40	59812.554	7323.290	3.504	207-22-02					
6	B50-KC519	59809.442	7321.679	7.069	265-28-59					
7	B52-KC503	59808.885	7314.632	24.279	27-26-42					
8	B52-K3	59830.432	7325.822	3.856	27-20-40					
面積算出公式				面積	167.591685	土地の所在				
A=1/2 Σ Xn (Y(n+1)-Y(n-1))				地積	167.59	土地の所有者				

座標面積計算書

							地番	平松3丁目127番	地目	
No	境界点	X	Y	辺長	方向角	備考				
1	B52-KC503	59808.885	7314.632	7.069	85-28-59					
2	B50-KC519	59809.442	7321.679	0.448	207-22-02					
3	B50-KC516	59809.044	7321.473	5.879	207-22-02					
4	B50-K41	59803.823	7318.770	8.789	207-26-49					
5	B50-K42	59796.023	7314.719	6.994	266-34-15					
6	H3-D103-KC3	59795.605	7307.737	11.322	27-25-57					
7	B52-K2	59805.654	7312.954	3.641	27-26-42					
面積算出公式				面積	90.305128	土地の所在				
$A=1/2 \sum X_n (Y_{(n+1)} - Y_{(n-1)})$				地積	90.30	土地の所有者				

座標面積計算書

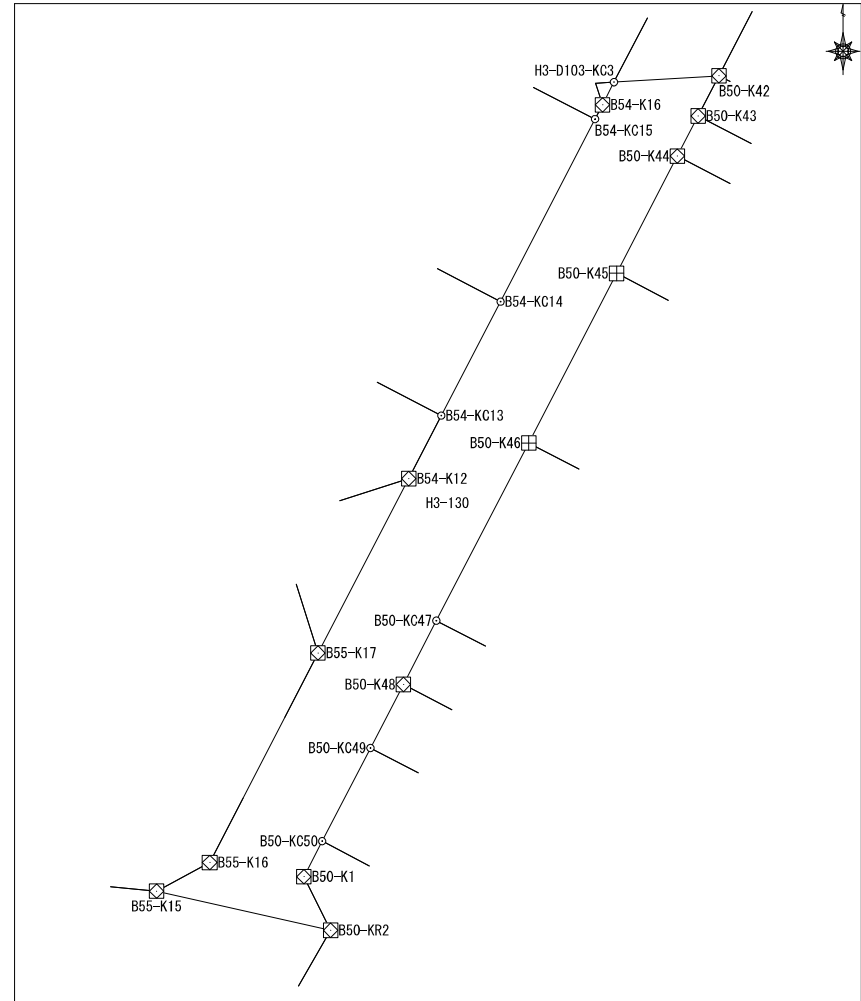
							地番	平松3丁目128番	地目	
No	境界点	X	Y	辺長	方向角	備考				
1	B52-KT6	59804.601	7307.324	0.972	117-22-31					
2	B52-K1	59804.154	7308.187	4.997	72-32-15					
3	B52-K2	59805.654	7312.954	11.322	207-25-57					
4	H3-D103-KC3	59795.605	7307.737	1.238	266-34-15					
5	B54-KC501	59795.531	7306.502	3.472	341-47-44					
6	B54-K17	59798.829	7305.417	1.015	297-23-36					
7	B54-KT18	59799.296	7304.516	6.003	27-53-19					
面積算出公式				面積	38.726320	土地の所在				
A=1/2 Σ Xn (Y(n+1)-Y(n-1))				地積	38.72	土地の所有者				



座標面積計算書

地番	平松3丁目130番	地目	
----	-----------	----	--

No	境界点	X	Y	辺長	方向角	備考
1	B50-K45	59782.902	7307.908	8.788	27-23-28	
2	B50-K44	59790.704	7311.951	2.999	27-27-57	
3	B50-K43	59793.366	7313.334	2.997	27-31-25	
4	B50-K42	59796.023	7314.719	6.994	266-34-15	
5	H3-D103-KC3	59795.605	7307.737	1.674	207-25-57	
6	B54-K16	59794.119	7306.966	1.075	207-23-08	
7	B54-KC15	59793.165	7306.472	13.662	207-23-08	
8	B54-KC14	59781.033	7300.188	8.537	207-23-08	
9	B54-KC13	59773.453	7296.261	4.704	207-23-08	
10	B54-K12	59769.277	7294.097	13.082	207-29-52	
11	B55-K17	59757.673	7288.057	15.655	207-22-36	
12	B55-K16	59743.770	7280.858	4.006	241-35-55	
13	B55-K15	59741.865	7277.334	11.855	102-40-30	
14	B50-KR2	59739.264	7288.900	3.983	333-24-37	
15	B50-K1	59742.825	7287.117	2.644	27-24-27	
16	B50-KC50	59745.172	7288.334	6.985	27-24-27	
17	B50-KC49	59751.373	7291.549	4.760	27-24-27	
18	B50-K48	59755.599	7293.740	4.760	27-25-43	
19	B50-KC47	59759.823	7295.933	13.300	27-25-43	
20	B50-K46	59771.628	7302.059	12.701	27-25-10	



面積算出公式 $A=1/2 \sum X_n (Y_{(n+1)} - Y_{(n-1)})$	面積	380.4909815	土地の所在	
	地積	380.49	土地の所有者	







