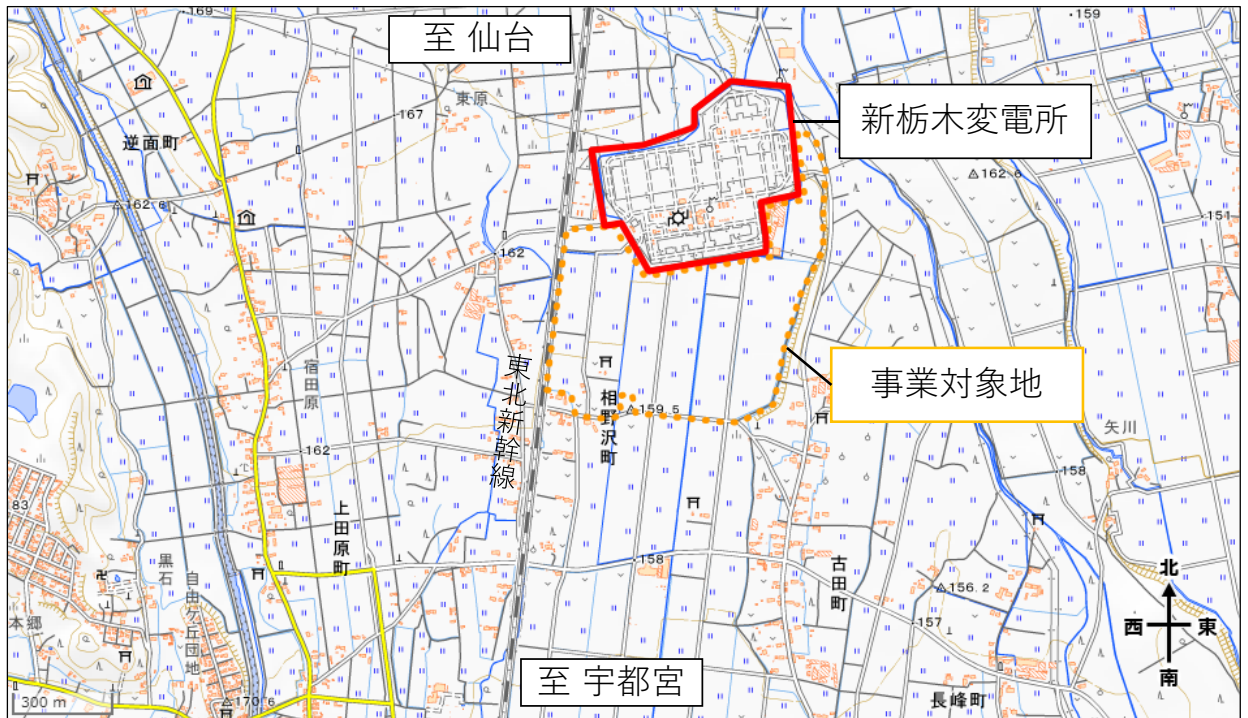


事業対象地の敷地条件等

① 位置

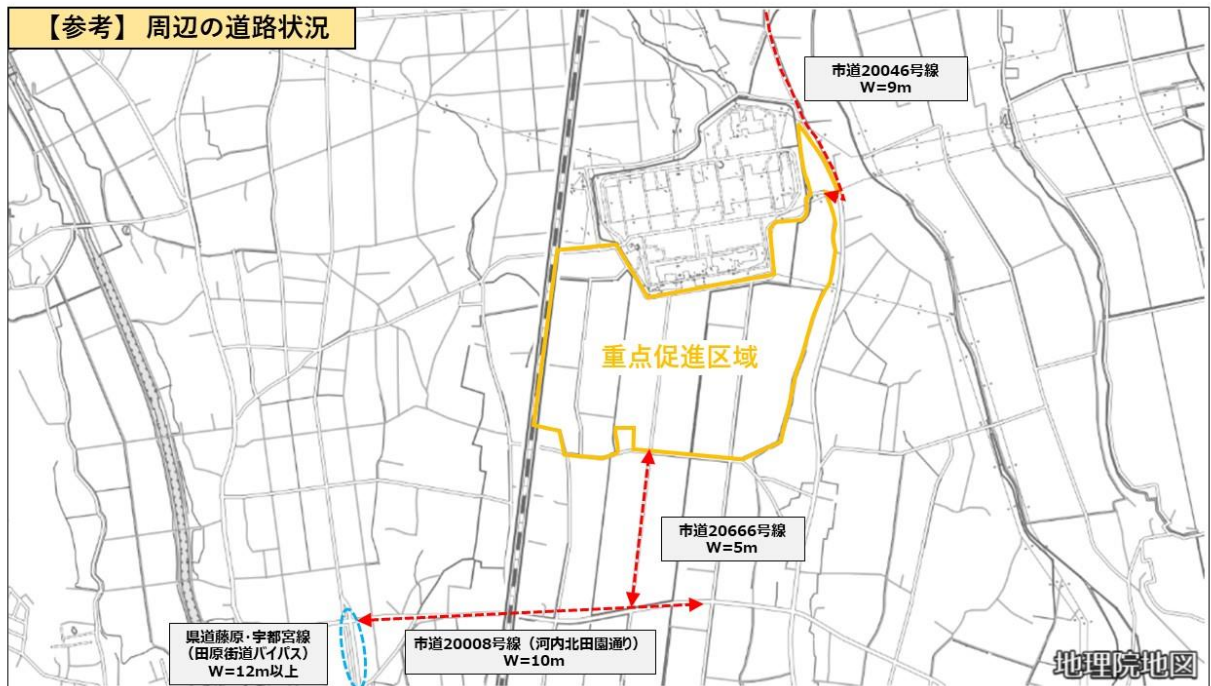
事業対象地は、新栃木変電所の南側に隣接した一団の土地です。



出典：国土地理院地図

② 周辺道路

事業対象地は、幅員 9 m の道路に接道しています。



出典：国土地理院地図

③ 事業対象地の高低差

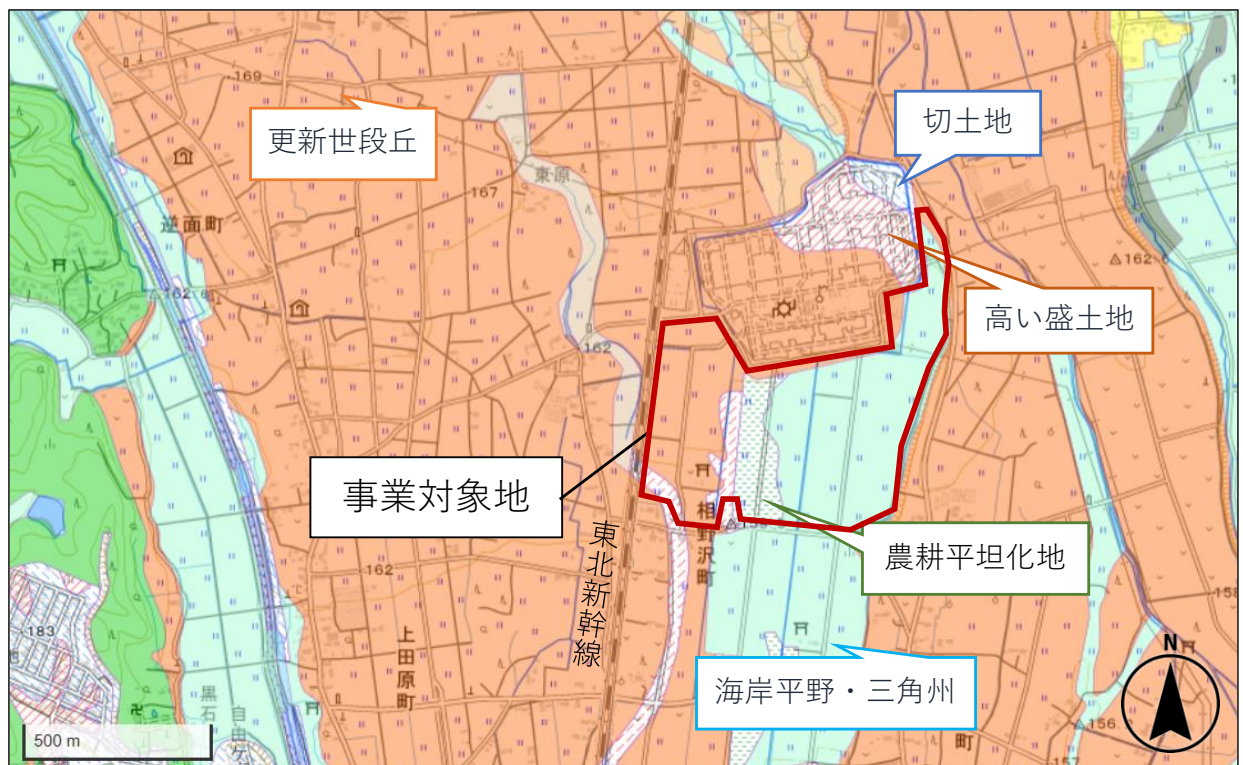
事業対象地内は、周辺を含め平坦な土地となっています。



出典：国土地理院地図

④ 土地利用現況

事業対象地内の現況の土地利用は、主に農地となっています。



出典：国土地理院地図

⑤ ハザード

事業対象地内は、浸水想定区域等のハザードには該当しません。



出典：宇都宮まちかど情報マップ

⑥ 文化財

事業対象地内に文化財の包蔵地等はありません。



出典：宇都宮まちかど情報マップ

⑦ 地質

事業対象地内には、深さ4～7m以深に良質な砂礫層が、深さ13～16m以深の岩盤まで厚く堆積することで、耐震強度に優れている。なお、地質調査や地下水調査の結果については守秘義務対象資料として、提案審査参加申込書の提出者に提供します。

【調査地点位置図】



出典：国土地理院地図

⑧ 上水道

事業対象地に接する道路の一部には、 $\Phi 100$ の配水管が敷設されています。



⑨ 下水道

事業対象地内に下水道管の埋設はありません。



出典：公共下水道事業計画一般図

⑩ 対象地番

古田町字高石河原
<u>251, 252, 253, 254-1, 254-2, 255, 256, 257, 259-1, 259-2, 260, 261, 262, 263, 264, 265, 266, 267, 269, 270, 272, 273, 274, 275-1, 275-2, 276, 277, 278, 279-1, 279-2, 281, 282, 283, 284, 285, 286, 288, 289, 290, 291, 292, 293, 294, 295, 296, 297, 298, 301, 303, 304, 305, 306, 307, 308, 309, 310, 312, 313, 314, 316, 317-1, 317-2, 318, 319, 320, 321, 322, 323, 324, 325, 326-1, 326-2, 326-3, 327-1, 327-2, 327-3, 328, 329, 330-1, 330-2, 330-3, 331, 332, 333-1, 333-2, 334, 335, 336, 338, 339, 340, 342, 359-4, 359-7, 359-8, 371-3, 371-4, 371-5, 372-2, 372-3, 372-4, 372-5, 372-6, 372-7, 372-8, 372-9, 373-3, 373-4, 373-5, 374-3, 374-4, 384-4, 384-6, 385-3, 385-5, 385-6, 385-8, 387-4, 387-5</u>
古田町字一の河原
<u>417-2, 417-4, 417-5, 417-6</u>
相野沢町字山神原
<u>18-2, 19-1, 19-2, 19-3, 19-4, 20, 21-1, 21-2, 21-3, 22-1, 22-2, 23, 24-1, 24-2, 24-3, 25-1, 25-2, 26, 27-1, 27-2, 28-1, 28-2, 29, 30-1, 30-2, 30-3, 31, 32, 33, 34-1, 34-2, 35-1, 35-2, 35-3, 35-4, 38, 39, 40-1, 40-2, 40-3, 40-4, 40-5, 40-6, 41, 42, 43, 44-1, 45, 46-1, 46-2, 47-1, 47-2, 48, 49-1, 49-2, 50-1, 50-2, 51-1, 51-2, 51-3, 51-4, 52-1, 52-2, 57-1, 57-2, 60-1, 62-1, 62-2, 62-3, 63-3, 64-1, 64-2, 65-1, 65-2, 65-3, 66-1, 66-2, 66-3, 66-4, 66-5, 67</u>
相野沢町字山神林
<u>9-2, 10-2, 11-2, 12-3, 13-3, 15-4, 15-5, 16-3, 17-4, 18-1</u>
上田原町字上原
<u>65, 66, 67, 1897-12, 1897-13, 1897-14, 1897-15, 1897-16, 1897-23, 1897-24, 1897-25, 1897-26</u>
上田原町字高石
<u>1899-2</u>